

Códigos electrónicos

Código de Derecho Agrario (III) Propiedad y explotaciones agrarias

Selección y ordenación:

José María de la Cuesta Sáenz

José María Caballero Lozano

Edición actualizada a 24 de abril de 2024

BOLETÍN OFICIAL DEL ESTADO



La última versión de este Código en PDF y ePUB está disponible para su descarga **gratuita** en:
www.boe.es/biblioteca_juridica/

Alertas de actualización en Mi BOE: www.boe.es/mi_boe/

Para adquirir el Código en formato papel: tienda.boe.es



Esta obra está sujeta a licencia Creative Commons de Reconocimiento-NoComercial-SinObraDerivada 4.0 Internacional, (CC BY-NC-ND 4.0).

© Agencia Estatal Boletín Oficial del Estado

NIPO (PDF): 786-18-160-X

NIPO (Papel): 786-18-159-7

NIPO (ePUB): 786-18-161-5

ISBN: 978-84-340-2517-2

Depósito Legal: M-3155-2019

Catálogo de Publicaciones de la Administración General del Estado
cpage.mpr.gob.es

Agencia Estatal Boletín Oficial del Estado
Avenida de Manoteras, 54
28050 MADRID
www.boe.es



CÓDIGO DE DERECHO AGRARIO (III) PROPIEDAD Y EXPLOTACIONES AGRARIAS

SUMARIO

§ 1. Nota de referencia	1
-----------------------------------	---

1. PROPIEDAD DE LA TIERRA

§ 2. Real Decreto de 24 de julio de 1889 por el que se publica el Código Civil. [Inclusión parcial]	2
§ 3. Decreto de 8 de febrero de 1946 por el que se aprueba la nueva redacción oficial de la Ley Hipotecaria. [Inclusión parcial]	24
§ 4. Decreto de 14 de febrero de 1947 por el que se aprueba el Reglamento Hipotecario. [Inclusión parcial]	29
§ 5. Ley de 16 de diciembre de 1954 sobre hipoteca mobiliaria y prenda sin desplazamiento de posesión. [Inclusión parcial]	33
§ 6. Real Decreto de 22 de septiembre de 1917, estableciendo el crédito mobiliario agrícola sobre la prenda sin desplazamiento y creando el warrant	49
§ 7. Real Decreto Legislativo 1/2004, de 5 de marzo, por el que se aprueba el texto refundido de la Ley del Catastro Inmobiliario. [Inclusión parcial]	56
§ 8. Real Decreto 1545/2007, de 23 de noviembre, por el que se regula el Sistema Cartográfico Nacional	58
§ 9. Real Decreto Legislativo 7/2015, de 30 de octubre, por el que se aprueba el texto refundido de la Ley de Suelo y Rehabilitación Urbana. [Inclusión parcial]	82

2. APROVECHAMIENTO DE LA TIERRA

§ 10. Orden de 27 de mayo de 1958 por la que se fija la superficie de la unidad mínima de cultivo para cada uno de los términos municipales de las distintas provincias españolas	89
§ 11. Decreto 118/1973, de 12 de enero, por el que se aprueba el texto de la Ley de Reforma y Desarrollo Agrario	128
§ 12. Decreto 2059/1974, de 27 de junio, por el que se regula provisionalmente el procedimiento de concentración parcelaria de carácter privado establecido en el artículo 240, apartado II, de la Ley de Reforma y Desarrollo Agrario	204
§ 13. Ley 34/1979, de 16 de noviembre, sobre fincas manifiestamente mejorables	207
§ 14. Orden de 25 de marzo de 1980 por la que se establece los criterios objetivos para la determinación de las fincas manifiestamente mejorables	213
§ 15. Ley 1/1992, de 10 de febrero, de Arrendamientos Rústicos Históricos	216
§ 16. Ley 49/2003, de 26 de noviembre, de Arrendamientos Rústicos	220

3. LIMITACIONES DE LA PROPIEDAD

§ 17. Ley 48/1960, de 21 de julio, sobre Navegación Aérea. [Inclusión parcial]	236
§ 18. Ley 22/1973, de 21 de julio, de Minas. [Inclusión parcial]	238
§ 19. Ley Orgánica 5/2005, de 17 de noviembre, de la Defensa Nacional. [Inclusión parcial]	240
§ 20. Ley 8/1975, de 12 de marzo, de zonas e instalaciones de interés para la Defensa Nacional	241
§ 21. Real Decreto 689/1978, de 10 de febrero, por el que se aprueba el Reglamento de zonas e instalaciones de interés para la Defensa Nacional, que desarrolla la Ley 8/1975, de 12 de marzo, de zonas e instalaciones de interés para la Defensa Nacional	251
§ 22. Ley 22/1988, de 28 de julio, de Costas. [Inclusión parcial]	280
§ 23. Ley 34/1998, de 7 de octubre, del sector de hidrocarburos. [Inclusión parcial]	284
§ 24. Ley 24/2013, de 26 de diciembre, del Sector Eléctrico. [Inclusión parcial]	288
§ 25. Ley 11/2022, de 28 de junio, General de Telecomunicaciones. [Inclusión parcial]	290
§ 26. Ley 37/2015, de 29 de septiembre, de carreteras. [Inclusión parcial]	294
§ 27. Ley 38/2015, de 29 de septiembre, del sector ferroviario. [Inclusión parcial]	301
§ 28. Real Decreto Legislativo 1/2001, de 20 de julio, por el que se aprueba el texto refundido de la Ley de Aguas. [Inclusión parcial]	307
§ 29. Real Decreto 849/1986, de 11 de abril, por el que se aprueba el Reglamento del Dominio Público Hidráulico, que desarrolla los títulos preliminar I, IV, V, VI y VII de la Ley 29/1985, de 2 de agosto, de Aguas. [Inclusión parcial]	312

4. MODERNIZACIÓN DE LAS EXPLOTACIONES AGRARIAS

§ 30. Ley 19/1995, de 4 de julio, de Modernización de las Explotaciones Agrarias	334
§ 31. Real Decreto 613/2001, de 8 de junio, para la mejora y modernización de las estructuras de producción de las explotaciones agrarias	353
§ 32. Orden de 13 de diciembre de 1995 por la que se desarrolla el apartado 1 del artículo 16 y la disposición final sexta de la Ley 19/1995, de 4 de julio, de Modernización de las Explotaciones Agrarias	376
§ 33. Orden APA/1398/2023, de 26 de diciembre, por la que se fija para el año 2024 la renta de referencia	381
§ 34. Real Decreto 660/1996, de 19 de abril, por el que se regulan los beneficios fiscales en el Impuesto sobre la Renta de las Personas Físicas a la transmisión de fincas rústicas y explotaciones agrarias	382
§ 35. Real Decreto 2484/1996, de 5 de diciembre, por el que se reducen los derechos notariales y honorarios de los Registradores de la Propiedad en aplicación de la Ley 19/1995, de 4 de julio, de Modernización de las Explotaciones Agrarias	384
§ 36. Orden de 4 de septiembre de 1998 para la aplicación del Real Decreto 204/1996, de 9 de febrero, sobre mejoras estructurales y modernización de las explotaciones agrarias	387
§ 37. Real Decreto 448/2020, de 10 de marzo, sobre caracterización y registro de la maquinaria agrícola	391

§ 38. Real Decreto 1055/2021, de 30 de noviembre, por el que se establecen las bases reguladoras para la concesión directa de las subvenciones estatales para la renovación del parque nacional de maquinaria agraria	418
§ 39. Real Decreto 411/2019, de 28 de junio, por el que se establecen las bases reguladoras de las subvenciones destinadas a la obtención de avales de la Sociedad Anónima Estatal de Caución Agraria por titulares de explotaciones agrarias con actividad en determinados cultivos cítricos que garanticen préstamos para financiar sus explotaciones, y se convocan dichas subvenciones para el ejercicio 2019. [Inclusión parcial]	439
§ 40. Real Decreto 149/2021, de 9 de marzo, por el que se regula el programa de ayudas para la realización de actuaciones de eficiencia energética en explotaciones agropecuarias y se acuerda la concesión directa de las ayudas de este programa a las comunidades autónomas	452
§ 41. Real Decreto 244/2021, de 6 de abril, por el que se establecen las bases reguladoras de las subvenciones destinadas a la obtención de avales de la Sociedad Anónima Estatal de Caución agraria S.M.E. (SAECA) por titulares de explotaciones agrarias o empresas de servicios que garanticen préstamos para financiar la adquisición de maquinaria agrícola, y se modifica el Real Decreto 448/2020, de 10 de marzo, sobre caracterización y registro de la maquinaria agrícola	473
§ 42. Real Decreto 388/2021, de 1 de junio, por el que se establecen las bases reguladoras de las subvenciones destinadas a la obtención de avales de la Sociedad Anónima Estatal de Caución Agraria S.M.E. (SAECA) por titulares de explotaciones agrarias, de operadores económicos del sector pesquero o de industrias agroalimentarias que garanticen préstamos para su financiación . .	492
§ 43. Real Decreto 948/2021, de 2 de noviembre, por el que se establecen las bases reguladoras para la concesión de ayudas estatales destinadas a la ejecución de proyectos de inversión dentro del Plan de impulso de la sostenibilidad y competitividad de la agricultura y la ganadería (III) en el marco del Plan de Recuperación, Transformación y Resiliencia	509
§ 44. Real Decreto 949/2021, de 2 de noviembre, por el que se establecen las bases reguladoras para la concesión de subvenciones destinadas a inversiones en materia de bioseguridad para la mejora o construcción de centros de limpieza y desinfección de vehículos de transporte por carretera de ganado, así como para inversiones en bioseguridad en viveros, acometidas por determinados productores de materiales vegetales de reproducción, en el marco del Plan de Recuperación, Transformación y Resiliencia	550
§ 45. Real Decreto 1054/2022, de 27 de diciembre, por el que se establece y regula el Sistema de información de explotaciones agrícolas y ganaderas y de la producción agraria, así como el Registro autonómico de explotaciones agrícolas y el Cuaderno digital de explotación agrícola	572
§ 46. Orden APA/204/2023, de 28 de febrero, por la que se establece y regula el contenido mínimo del Registro autonómico de explotaciones agrícolas y del Cuaderno digital de explotación agrícola y la cronología de incorporación de fuentes de información en el Sistema de información de explotaciones agrícolas, ganaderas y de la producción agraria	592

5. REGADÍOS

5.1. RÉGIMEN GENERAL

§ 47. Real Decreto Legislativo 1/2001, de 20 de julio, por el que se aprueba el texto refundido de la Ley de Aguas. [Inclusión parcial]	600
§ 48. Real Decreto 849/1986, de 11 de abril, por el que se aprueba el Reglamento del Dominio Público Hidráulico, que desarrolla los títulos preliminar I, IV, V, VI y VII de la Ley 29/1985, de 2 de agosto, de Aguas. [Inclusión parcial]	610

§ 49. Real Decreto 927/1988, de 29 de julio, por el que se aprueba el Reglamento de la Administración Pública del Agua y de la Planificación Hidrológica, en desarrollo de los títulos II y III de la Ley de Aguas. [Inclusión parcial]	624
§ 50. Ley por la que se autoriza al Gobierno para la ejecución de las obras de riego de Alto Aragón (rectificada)	629
§ 51. Ley 24/2013, de 26 de diciembre, del Sector Eléctrico. [Inclusión parcial]	631
§ 52. Real Decreto 1164/2001, de 26 de octubre, por el que se establecen tarifas de acceso a las redes de transporte y distribución de energía eléctrica. [Inclusión parcial]	632
§ 53. Real Decreto-ley 18/2022, de 18 de octubre, por el que se aprueban medidas de refuerzo de la protección de los consumidores de energía y de contribución a la reducción del consumo de gas natural en aplicación del "Plan + seguridad para tu energía (+SE)", así como medidas en materia de retribuciones del personal al servicio del sector público y de protección de las personas trabajadoras agrarias eventuales afectadas por la sequía. [Inclusión parcial]	634
§ 54. Ley 30/2022, de 23 de diciembre, por la que se regulan el sistema de gestión de la Política Agrícola Común y otras materias conexas. [Inclusión parcial]	637

5.2. TRASVASE TAJO-SEGURA

§ 55. Ley 21/2015, de 20 de julio, por la que se modifica la Ley 43/2003, de 21 de noviembre, de Montes. [Inclusión parcial]	638
§ 56. Ley 10/2001, de 5 de julio, del Plan Hidrológico Nacional. [Inclusión parcial]	640
§ 57. Real Decreto 773/2014, de 12 de septiembre, por el que se aprueban diversas normas reguladoras del trasvase por el acueducto Tajo-Segura	642
§ 58. Real Decreto 1982/1978, de 26 de julio, sobre la organización de los servicios encargados de gestionar la explotación de la infraestructura hidráulica «Trasvase Tajo-Segura»	648

5.3. TRIBUNALES CONSUETUDINARIOS Y TRADICIONALES

§ 59. Ley Orgánica 6/1985, de 1 de julio, del Poder Judicial. [Inclusión parcial]	650
§ 60. Ley Orgánica 10/2021, de 14 de diciembre, de modificación de la Ley Orgánica 6/1985, de 1 de julio, del Poder Judicial, para reconocer el carácter de tribunal consuetudinario y tradicional al Juzgado Privativo de Aguas de Orihuela (Alicante/Alacant) y Pueblos de su Marco y al Tribunal del Comuner del Rollet de Gràcia de l'Horta d'Aldaia. [Inclusión parcial]	651

6. MONTES

6. 1. TERRENOS FORESTALES

§ 61. Ley 43/2003, de 21 de noviembre, de Montes	654
§ 62. Decreto 485/1962, de 22 de febrero, por el que se aprueba el Reglamento de Montes	696
§ 63. Ley 55/1980, de 11 de noviembre, de montes vecinales en mano común	739
§ 64. Decreto 2661/1967, de 19 de octubre, por el que se aprueban las Ordenanzas a las que han de someterse las plantaciones forestales en cuanto a la distancia que han de respetar con las fincas colindantes	747

§ 65. Real Decreto 1279/1978, de 2 de mayo, por el que se aprueba el Reglamento para la aplicación de la Ley 5/1977, de 4 de enero, de Fomento de Producción Forestal	749
§ 66. Ley de 20 de julio de 1955 sobre conservación y mejora de suelos agrícolas	768

6. 2. INCENDIOS FORESTALES

§ 67. Ley Orgánica 10/1995, de 23 de noviembre, del Código Penal. [Inclusión parcial]	772
§ 68. Decreto 3769/1972, de 23 de diciembre, por el que se aprueba el Reglamento de la Ley 81/1968, de 5 de diciembre, sobre Incendios Forestales	778
§ 69. Real Decreto 893/2013, de 15 de noviembre, por el que se aprueba la Directriz básica de planificación de protección civil de emergencia por incendios forestales	815
§ 70. Resolución de 31 de octubre de 2014, de la Subsecretaría, por la que se publica el Acuerdo del Consejo de Ministros de 24 de octubre de 2014, por el que se aprueba el Plan Estatal de Protección Civil para Emergencias por Incendios Forestales	836
§ 71. Orden PCM/641/2021, de 21 de junio, por la que se fijan las indemnizaciones que correspondan a las personas que sufran accidentes al colaborar en los trabajos de extinción de incendios forestales	891
§ 72. Real Decreto-ley 15/2022, de 1 de agosto, por el que se adoptan medidas urgentes en materia de incendios forestales. [Inclusión parcial]	898

7. MEDIO AMBIENTE

§ 73. Ley 7/2021, de 20 de mayo, de cambio climático y transición energética. [Inclusión parcial]	905
---	-----

8. SEGUROS AGRARIOS COMBINADOS

8.1. RÉGIMEN GENERAL

§ 74. Ley 87/1978, de 28 de diciembre, de Seguros Agrarios Combinados	908
§ 75. Real Decreto 2329/1979, de 14 de septiembre, por el que se aprueba el Reglamento para aplicación de la Ley 87/1978, de 28 de diciembre, sobre Seguros Agrarios Combinados	913
§ 76. Real Decreto Legislativo 7/2004, de 29 de octubre, por el que se aprueba el texto refundido del Estatuto Legal del Consorcio de Compensación de Seguros. [Inclusión parcial]	929
§ 77. Real Decreto 300/2004, de 20 de febrero, por el que se aprueba el Reglamento del seguro de riesgos extraordinarios. [Inclusión parcial]	931
§ 78. Orden de 23 de octubre de 1998 por la que se establece el Registro de Tomadores para la contratación colectiva de los seguros agrarios combinados	933
§ 79. Orden PRE/632/2003, de 14 de marzo, por la que se aprueba la Norma general de peritación de los daños ocasionados sobre las producciones agrícolas, amparados por el seguro agrario combinado	940
§ 80. Orden PRE/1459/2005, de 18 de mayo, por la que se aprueba la norma general de peritación de los daños ocasionados sobre las producciones ganaderas, amparados por el Seguro Agrario Combinado	947

§ 81. Real Decreto 425/2016, de 11 de noviembre, por el que se establecen las bases reguladoras para la concesión de subvenciones de la Administración General del Estado al Seguro Agrario	953
§ 82. Orden ECE/497/2019, de 22 de abril, por la que se establece el sistema de reaseguro a cargo del Consorcio de Compensación de Seguros para el cuadragésimo Plan de Seguros Agrarios Combinados	979
§ 83. Orden ETD/600/2022, de 29 de junio, por la que se complementa el sistema de reaseguro a cargo del Consorcio de Compensación de Seguros para el cuadragésimo tercer Plan de Seguros Agrarios Combinados; y por la que se modifica la fecha de entrada en vigor de determinadas obligaciones de las entidades declarantes a la Central de Información de Riesgos del Banco de España establecidas en la Orden ETD/699/2020, de 24 de julio, de regulación del crédito revolvente, y por la que se modifica la Orden ECO/697/2004, de 11 de marzo, sobre la Central de Información de Riesgos, la Orden EHA/1718/2010, de 11 de junio, de regulación y control de la publicidad de los servicios y productos bancarios y la Orden EHA/2899/2011, de 28 de octubre, de transparencia y protección del cliente de servicios bancarios	987

8.2. PRODUCCIONES CON NORMAS ESPECÍFICAS DE PERITACIÓN

8.2.1. PRODUCCIONES AGRÍCOLAS

§ 84. Orden de 13 de septiembre de 1988 por la que se aprueba la norma específica para la peritación de siniestros del cultivo de cereales de primavera en el Seguro Agrario Combinado	992
§ 85. Orden de 13 de septiembre de 1988 por la que se aprueba la norma específica para la peritación de siniestros del cultivo de cereza en el Seguro Agrario Combinado	1000
§ 86. Orden de 13 de septiembre de 1988 por la que se aprueba la norma específica para la peritación de siniestros del cultivo de fresa y fresón en el Seguro Agrario Combinado	1005
§ 87. Orden de 13 de septiembre de 1988 por la que se aprueba la norma específica para la peritación de siniestros del cultivo de cebolla en el Seguro Agrario Combinado	1011
§ 88. Orden de 16 de febrero de 1989 por la que se aprueba la Norma Específica para la peritación de siniestros del cultivo de Leguminosas Grano en el Seguro Agrario Combinado	1017
§ 89. Orden de 16 de febrero de 1989 por la que se aprueba la Norma Específica para la peritación de siniestros del cultivo de Aceituna de Mesa en el Seguro Agrario Combinado	1022
§ 90. Orden de 16 de febrero de 1989 por la que se aprueba la Norma Específica para la peritación de siniestros del cultivo de Uva de Vinificación en el Seguro Agrario Combinado	1027
§ 91. Orden de 16 de febrero de 1989 por la que se aprueba la Norma Específica para la peritación de siniestros del cultivo de la Coliflor en el Seguro Agrario Combinado	1033
§ 92. Orden de 16 de febrero de 1989 por la que se aprueba la Norma Específica para la peritación de siniestros del cultivo de Cereales de Invierno en el Seguro Agrario Combinado	1038
§ 93. Orden de 16 de febrero de 1989 por la que se aprueba la Norma Específica para la peritación de siniestros del cultivo de Lúpulo en el Seguro Agrario Combinado	1044
§ 94. Orden de 16 de febrero de 1989 por la que se aprueba la Norma Específica para la peritación de siniestros del cultivo de Aceituna de Almazara en el Seguro Agrario Combinado	1048
§ 95. Orden de 16 de febrero de 1989 por la que se aprueba la Norma Específica para la peritación de siniestros del cultivo de Uva de Mesa en el Seguro Agrario Combinado	1053

§ 96. Orden de 13 de septiembre de 1989 por la que se aprueba la norma específica para la peritación de siniestros del cultivo de plátano en el Seguro Agrario Combinado	1062
§ 97. Orden de 13 de septiembre de 1989 por la que se aprueba la norma específica para la peritación de siniestros del cultivo de avellana en el Seguro Agrario Combinado	1067
§ 98. Orden de 3 de mayo de 1990 por la que se aprueba la Norma Específica para la Peritación de Siniestros del Cultivo de Algodón en el Seguro Agrario Combinado	1072
§ 99. Orden de 3 de mayo de 1990 por la que se aprueba la Norma Específica para la Peritación de Siniestros del Cultivo de Tabaco en el Seguro Agrario Combinado	1078
§ 100. Orden de 9 de marzo de 1999 por la que se aprueba la Norma Específica para la Peritación de Siniestros del Cultivo de Ajo en el Seguro Agrario Combinado	1084
§ 101. Orden de 9 de marzo de 1999 por la que se aprueba la Norma Específica para la Peritación de Siniestros del Cultivo de Girasol en el Seguro Agrario Combinado	1092
§ 102. Orden de 30 noviembre de 2001 por la que se aprueba la norma específica para la peritación de siniestros en el seguro integral y complementario del cultivo de cereales de invierno en secano . . .	1100
§ 103. Orden de 30 de noviembre de 2001 por la que se aprueba la norma específica para la peritación de siniestros en el seguro de rendimientos y complementario del cultivo de aceituna	1107
§ 104. Orden PRE/631/2003, de 14 de marzo, por la que se aprueba la norma específica para la peritación de siniestros en el cultivo de cítricos	1113
§ 105. Orden PRE/1950/2005, de 17 de junio, por la que se aprueba la norma específica de peritación de daños en la producción de frutales, amparados por el Seguro Agrario Combinado	1120
§ 106. Orden PRE/22/2007, de 10 de enero, por la que se aprueba la norma específica de peritación de daños en la producción de lechuga, amparados por el Seguro Agrario Combinado	1130
§ 107. Orden PRE/23/2007, de 10 de enero, por la que se aprueba la norma específica de peritación de daños en la producción de melón y sandía, amparados por el Seguro Agrario Combinado	1137
§ 108. Orden PRE/1520/2007, de 23 de mayo, por la que se aprueba la norma específica de peritación de daños en las producciones de tomate, pimiento y berenjena, amparados por el Seguro Agrario Combinado	1143
§ 109. Orden PRE/2677/2009, de 29 de septiembre, por la que se aprueba la norma específica de peritación de daños en la producción de endrino, amparados por el Seguro Agrario Combinado . . .	1152
§ 110. Orden PRE/2678/2009, de 29 de septiembre, por la que se aprueba la norma específica de peritación de daños en la producción de membrillo, amparados por el Seguro Agrario Combinado .	1157
§ 111. Orden PRE/2679/2009, de 29 de septiembre, por la que se aprueba la norma específica de peritación de daños en la producción de patata, amparados por el Seguro Agrario Combinado	1163
§ 112. Orden PRE/3327/2009, de 10 de diciembre, por la que se aprueba la norma específica de peritación de daños en la producción de alcachofa, amparados por el seguro agrario combinado . .	1168
§ 113. Orden PRE/3328/2009, de 10 de diciembre, por la que se aprueba la norma específica de peritación de daños en la producción de arroz, amparados por el seguro agrario combinado	1175
§ 114. Orden PRE/135/2011, de 24 de enero, por la que se aprueba la norma específica de peritación de daños en las producciones de guisante verde, judía verde y haba verde, amparados por el seguro agrario combinado	1181

§ 115. Orden PRE/136/2011, de 24 de enero, por la que se aprueba la norma específica de peritación de daños en la producción de brócoli, amparados por el seguro agrario combinado	1190
§ 116. Orden PRE/137/2011, de 24 de enero, por la que se aprueba la norma específica de peritación de daños en la producción de remolacha azucarera, amparados por el seguro agrario combinado	1196
§ 117. Orden PRE/576/2013, de 5 de abril, por la que se aprueba la norma específica de peritación de daños en la producción de acelga y espinaca, amparados por el seguro agrario combinado	1201

8.2.2. PRODUCCIONES GANADERAS

§ 118. Orden PRE/1425/2014, de 24 de julio, por la que se aprueba la norma sectorial de peritación de daños ocasionados en las producciones ganaderas con registro individual obligatorio que se periten a título individual, amparados por el seguro agrario combinado	1207
§ 119. Orden PRE/1510/2007, de 23 de mayo, por la que se aprueba la norma específica de peritación de daños en las producciones avícolas, amparados por el Seguro Agrario Combinado	1213

9. SITUACIONES CATASTRÓFICAS

9.1. PROTECCIÓN CIVIL

§ 120. Resolución de 31 de enero de 1995, de la Secretaría de Estado de interior, por la que se dispone la publicación del Acuerdo del Consejo de Ministros por el que se aprueba la Directriz Básica de Planificación de Protección Civil ante el Riesgo de Inundaciones	1217
§ 121. Resolución de 2 de agosto de 2011, de la Subsecretaría, por la que se publica el Acuerdo del Consejo de Ministros de 29 de julio de 2011, por el que se aprueba el Plan Estatal de Protección Civil ante el riesgo de inundaciones	1237

9.2. REPARACIÓN

§ 122. Ley 1/2018, de 6 de marzo, por la que se adoptan medidas urgentes para paliar los efectos producidos por la sequía en determinadas cuencas hidrográficas y se modifica el texto refundido de la Ley de Aguas, aprobado por Real Decreto Legislativo 1/2001, de 20 de julio	1271
§ 123. Real Decreto-ley 11/2019, de 20 de septiembre, por el que se adoptan medidas urgentes para paliar los daños causados por temporales y otras situaciones catastróficas	1286
§ 124. Real Decreto-ley 4/2022, de 15 de marzo, por el que se adoptan medidas urgentes de apoyo al sector agrario por causa de la sequía	1299
§ 125. Real Decreto-ley 4/2023, de 11 de mayo, por el que se adoptan medidas urgentes en materia agraria y de aguas en respuesta a la sequía y al agravamiento de las condiciones del sector primario derivado del conflicto bélico en Ucrania y de las condiciones climatológicas, así como de promoción del uso del transporte público colectivo terrestre por parte de los jóvenes y prevención de riesgos laborales en episodios de elevadas temperaturas. [Inclusión parcial]	1330

ÍNDICE SISTEMÁTICO

§ 1. Nota de referencia	1
1. PROPIEDAD DE LA TIERRA	
§ 2. Real Decreto de 24 de julio de 1889 por el que se publica el Código Civil. [Inclusión parcial]. ..	2
[...]	
[...]	
LIBRO SEGUNDO. De los animales, de los bienes, de la propiedad y de sus modificaciones	2
TÍTULO I. De la clasificación de los animales y de los bienes.	2
[...]	
CAPÍTULO I. De los bienes inmuebles	2
[...]	
TÍTULO II. De la propiedad	3
CAPÍTULO I. De la propiedad en general.	3
CAPÍTULO II. Del derecho de accesión.	3
Disposición general.	3
Sección 1. ^a Del derecho de accesión respecto al producto de los bienes.	3
Sección 2. ^a Del derecho de accesión respecto a los bienes inmuebles	4
[...]	
TÍTULO VI. Del usufructo, del uso y de la habitación	6
CAPÍTULO I. Del usufructo.	6
Sección 1. ^a Del usufructo en general.	6
Sección 2. ^a De los derechos del usufructuario	6
Sección 3. ^a De las obligaciones del usufructuario	6
[...]	
TÍTULO VII. De las servidumbres	7
CAPÍTULO I. De las servidumbres en general.	7
Sección 1. ^a De las diferentes clases de servidumbres que pueden establecerse sobre las fincas.	7
[...]	
Sección 2. ^a De las servidumbres en materia de aguas.	7
Sección 3. ^a De la servidumbre de paso	9
[...]	
CAPÍTULO III. De las servidumbres voluntarias.	10
[...]	
CAPÍTULO VI. De la colación y partición	10
[...]	
Sección 2. ^a De la partición	10
[...]	

TÍTULO I. Condiciones básicas de la igualdad en los derechos y deberes constitucionales de los ciudadanos	82
[. . .]	
CAPÍTULO III. Estatuto jurídico de la propiedad del suelo	82
[. . .]	
Artículo 12. Contenido del derecho de propiedad del suelo: facultades.	82
Artículo 13. Contenido del derecho de propiedad del suelo en situación rural: facultades.	83
[. . .]	
Artículo 16. Contenido del derecho de propiedad del suelo en situación rural o vacante de edificación: deberes y cargas.	84
[. . .]	
TÍTULO II. Bases del régimen del suelo, reglas procedimentales comunes y normas civiles	84
CAPÍTULO I. Bases del régimen del suelo	84
Artículo 20. Criterios básicos de utilización del suelo.	84
Artículo 21. Situaciones básicas del suelo.	85
[. . .]	
TÍTULO V. Valoraciones	86
Artículo 34. Ámbito del régimen de valoraciones.	86
Artículo 35. Criterios generales para la valoración de inmuebles.	87
Artículo 36. Valoración en el suelo rural.	87
[. . .]	
<i>Disposiciones adicionales</i>	88
Disposición adicional sexta. Suelos forestales incendiados.	88
Disposición adicional séptima. Reglas para la capitalización de rentas en suelo rural.	88
[. . .]	

2. APROVECHAMIENTO DE LA TIERRA

§ 10. Orden de 27 de mayo de 1958 por la que se fija la superficie de la unidad mínima de cultivo para cada uno de los términos municipales de las distintas provincias españolas.	89
<i>Preámbulo</i>	89
<i>Parte dispositiva</i>	89
§ 11. Decreto 118/1973, de 12 de enero, por el que se aprueba el texto de la Ley de Reforma y Desarrollo Agrario	128
<i>Preámbulo</i>	128
<i>Artículos</i>	128
LEY DE REFORMA Y DESARROLLO AGRARIO	129
TÍTULO PRELIMINAR. De la reforma y desarrollo agrario. Normas generales sobre la actuación del Instituto	129
LIBRO I. Normas orgánicas	131
TÍTULO I. Instituto Nacional de Reforma y Desarrollo Agrario	131
TÍTULO II. Consejo del Instituto	131
TÍTULO III. Jurado de Fincas Mejorables	131
TÍTULO IV. Comisiones Locales de Concentración Parcelaria	132
TÍTULO V. Juntas Provinciales. Comarcales y Locales	133
LIBRO II. Adquisición, redistribución y régimen de tierras	133
TÍTULO I. Adquisición y redistribución de tierras	133
CAPÍTULO I. Adquisición.	133
CAPÍTULO II. Tipos de explotaciones y normas sobre redistribución	134
TÍTULO II. Régimen de las tierras y de las Explotaciones Familiares adjudicadas o constituidas por el Instituto . . .	136
DISPOSICIÓN GENERAL	136
CAPÍTULO I. Adjudicaciones a título de concesión administrativa	136
CAPÍTULO II. Adjudicaciones en propiedad	138
CAPÍTULO III. Patrimonios familiares	139
TÍTULO III. Régimen de unidades mínimas de cultivo.	139

LIBRO III. Actuaciones en comarcas o zonas determinadas por Decreto.	140
TÍTULO I. Normas comunes a todas las zonas.	140
TÍTULO II. Obras y mejoras territoriales.	142
CAPÍTULO I. Expropiaciones y ocupaciones temporales en zonas de concentración parcelaria.	142
CAPÍTULO II. Clasificación de las obras.	143
CAPÍTULO III. Ejecución.	144
CAPÍTULO IV. Financiación.	145
CAPÍTULO V. Reintegros.	146
CAPÍTULO VI. Contratación.	146
CAPÍTULO VII. Garantías.	147
CAPÍTULO VIII. Entrega.	147
CAPÍTULO IX. Conservación.	148
CAPÍTULO X. Normas comunes.	148
CAPÍTULO XI. Normas especiales sobre las obras complementarias de sector en zonas de ordenación de explotaciones o concentración parcelaria.	149
TÍTULO III. Grandes zonas de interés nacional.	151
CAPÍTULO I. Zonas regables.	151
Sección 1.ª Disposiciones generales.	151
Sección 2.ª Plan general y fijación de precios.	152
Sección 3.ª Plan coordinado de obras.	154
Sección 4.ª Tierras reservadas, en exceso y exceptuadas.	155
Sección 5.ª Compras y expropiaciones.	157
Sección 6.ª Ordenación de la propiedad.	158
Sección 7.ª Puesta en riego.	159
CAPÍTULO II. Zonas de secano y marismas.	160
TÍTULO IV. Zonas de ordenación de explotaciones.	161
CAPÍTULO I. Disposiciones generales.	161
CAPÍTULO II. Auxilios condicionados a programas de explotación.	161
CAPÍTULO III. Agrupaciones de agricultores.	162
CAPÍTULO IV. Aprovechamiento del patrimonio municipal.	163
TÍTULO V. Comarcas mejorables.	164
CAPÍTULO I. Planes de mejora.	164
Sección 1.ª Planes comarcales.	164
Sección 2.ª Planes individuales.	165
CAPÍTULO II. Catálogo de fincas rústicas de mejora forzosa.	166
CAPÍTULO III. Arrendamiento forzoso.	167
CAPÍTULO IV. Consorcios forestales.	170
CAPÍTULO V. Expropiaciones de fincas catalogadas.	170
CAPÍTULO VI. Concentración parcelaria.	171
TÍTULO VI. Concentración parcelaria.	171
CAPÍTULO I. Disposiciones generales.	171
CAPÍTULO II. Procedimiento ordinario.	173
Sección 1.ª Fase inicial.	173
Sección 2.ª Bases de la concentración.	174
Sección 3.ª Reorganización de la propiedad.	177
Sección 4.ª Publicaciones y comunicaciones.	179
Sección 5.ª Revisión.	181
Sección 6.ª Ejecución.	182
CAPÍTULO III. Efectos de la concentración.	183
Sección 1.ª Efectos durante el expediente.	183
Sección 2.ª Efectos del acuerdo de concentración.	184
Sección 3.ª Régimen de la propiedad concentrada.	186
CAPÍTULO IV. Concentraciones de carácter privado.	187
LIBRO IV. Actuaciones en fincas o explotaciones agrarias.	188
TÍTULO I. Expropiación por causa de interés social.	188
TÍTULO II. Fincas mejorables.	191
TÍTULO III. Permutas forzosas.	192
TÍTULO IV. Explotaciones agrarias ejemplares y calificadas.	194
TÍTULO V. Auxilios económicos y técnicos.	195
CAPÍTULO PRIMERO. Disposiciones generales.	195
CAPÍTULO II. Beneficiarios.	196
CAPÍTULO III. Finalidades.	196
CAPÍTULO IV. Clases de auxilios.	197
CAPÍTULO V. Entrega de los auxilios.	198
CAPÍTULO VI. Reintegros.	198
CAPÍTULO VII. Pérdida o reducción de auxilios.	199

DISPOSICIONES FINALES	199
DISPOSICIONES TRANSITORIAS	201
DISPOSICIÓN FINAL DEROGATORIA	202
§ 12. Decreto 2059/1974, de 27 de junio, por el que se regula provisionalmente el procedimiento de concentración parcelaria de carácter privado establecido en el artículo 240, apartado II, de la Ley de Reforma y Desarrollo Agrario	204
<i>Preámbulo</i>	204
<i>Artículos</i>	204
§ 13. Ley 34/1979, de 16 de noviembre, sobre fincas manifiestamente mejorables	207
<i>Preámbulo</i>	207
<i>Artículos</i>	207
DISPOSICIONES ADICIONALES	211
DISPOSICIONES FINALES	211
§ 14. Orden de 25 de marzo de 1980 por la que se establece los criterios objetivos para la determinación de las fincas manifiestamente mejorables	213
<i>Preámbulo</i>	213
<i>Artículos</i>	214
§ 15. Ley 1/1992, de 10 de febrero, de Arrendamientos Rústicos Históricos	216
<i>Preámbulo</i>	216
<i>Artículos</i>	217
DISPOSICIONES ADICIONALES	218
DISPOSICIÓN DEROGATORIA	219
DISPOSICIÓN FINAL	219
§ 16. Ley 49/2003, de 26 de noviembre, de Arrendamientos Rústicos	220
<i>Preámbulo</i>	220
CAPÍTULO I. Disposiciones generales	223
CAPÍTULO II. Partes contratantes	225
CAPÍTULO III. Forma	226
CAPÍTULO IV. Duración del arrendamiento	227
CAPÍTULO V. Renta	227
CAPÍTULO VI. Gastos y mejoras	228
CAPÍTULO VII. Enajenación y subarriendo	229
CAPÍTULO VIII. Terminación del arrendamiento	231
CAPÍTULO IX. De las aparcerías	232
CAPÍTULO X. Normas procesales	233
<i>Disposiciones adicionales</i>	233
<i>Disposiciones transitorias</i>	234
<i>Disposiciones derogatorias</i>	234
<i>Disposiciones finales</i>	235

3. LIMITACIONES DE LA PROPIEDAD

§ 17. Ley 48/1960, de 21 de julio, sobre Navegación Aérea. [Inclusión parcial]	236
[...]	
CAPÍTULO IX. Servidumbres aeronáuticas	236
[...]	

§ 18. Ley 22/1973, de 21 de julio, de Minas. [Inclusión parcial].	238
[...]	
TÍTULO X. Ocupación temporal y expropiación forzosa de terrenos.	238
[...]	
§ 19. Ley Orgánica 5/2005, de 17 de noviembre, de la Defensa Nacional. [Inclusión parcial]	240
[...]	
TÍTULO V. Contribución a la Defensa.	240
[...]	
CAPÍTULO V. Contribución de los recursos nacionales	240
§ 20. Ley 8/1975, de 12 de marzo, de zonas e instalaciones de interés para la Defensa Nacional	241
<i>Preámbulo.</i>	241
CAPÍTULO PRELIMINAR. Generalidades	242
CAPÍTULO PRIMERO. Zonas de interés para la Defensa Nacional	243
CAPÍTULO SEGUNDO. De las zonas de seguridad	243
CAPÍTULO TERCERO. De las zonas de acceso restringido a la propiedad por parte de extranjeros	245
CAPÍTULO CUARTO. Disposiciones comunes	248
DISPOSICIÓN ADICIONAL	249
DISPOSICIONES TRANSITORIAS	249
DISPOSICIONES FINALES	249
§ 21. Real Decreto 689/1978, de 10 de febrero, por el que se aprueba el Reglamento de zonas e instalaciones de interés para la Defensa Nacional, que desarrolla la Ley 8/1975, de 12 de marzo, de zonas e instalaciones de interés para la Defensa Nacional	251
<i>Preámbulo.</i>	251
<i>Artículos</i>	251
REGLAMENTO DE EJECUCIÓN DE LA LEY 8/1975, DE 12 DE MARZO, DE ZONAS E INSTALACIONES DE INTERÉS PARA LA DEFENSA NACIONAL	251
TÍTULO I. De las medidas de protección y defensa	251
CAPÍTULO PRELIMINAR. Generalidades	251
CAPÍTULO I. De las zonas de interés para la Defensa Nacional	252
CAPÍTULO II. De las zonas de seguridad.	253
Sección 1. ^a De las zonas de seguridad de las instalaciones militares	253
Subsección A. Instalaciones del grupo primero	253
Subsección B. Instalaciones del grupo segundo	255
Subsección C. Instalaciones del grupo tercero	256
Subsección D. Instalaciones del grupo cuarto.	257
Subsección E. Instalaciones del grupo quinto.	257
Sección 2. ^a De las zonas de seguridad de las instalaciones civiles declaradas de interés militar	258
Sección 3. ^a Disposiciones comunes	258
CAPÍTULO III. De las zonas de acceso restringido a la propiedad por parte de extranjeros	259
TÍTULO II. Tramitación de proyectos y autorizaciones	263
CAPÍTULO I. De las zonas de interés para la Defensa Nacional	263
Sección 1. ^a De las Entidades oficiales	263
Sección 2. ^a De los particulares.	265
Sección 3. ^a Disposiciones comunes	266
CAPÍTULO II. De las zonas de seguridad.	268
CAPÍTULO III. De las zonas de acceso restringido a la propiedad por parte de extranjeros	269
TÍTULO III. Indemnizaciones y sanciones	270
CAPÍTULO I. Indemnizaciones	270
CAPÍTULO II. Sanciones	271
<i>Disposiciones transitorias</i>	273
<i>Disposiciones finales</i>	273
ANEXO I.	277

ANEXO II. Delimitación de las zonas de acceso restringido a la propiedad por parte de extranjeros en territorios peninsulares (art. 32 b)	278
§ 22. Ley 22/1988, de 28 de julio, de Costas. [Inclusión parcial]	280
[. . .]	
TÍTULO II. Limitaciones de la propiedad sobre los terrenos contiguos a la ribera del mar por razones de protección del dominio público marítimo-terrestre.	280
CAPÍTULO I. Objetivos y disposiciones generales	280
CAPÍTULO II. Servidumbres legales	281
Sección 1.ª Servidumbre de protección	281
Sección 2.ª Servidumbre de tránsito	282
Sección 3.ª Servidumbre de acceso al mar	282
CAPÍTULO III. Otras limitaciones de la propiedad	283
CAPÍTULO IV. Zona de influencia	283
[. . .]	
§ 23. Ley 34/1998, de 7 de octubre, del sector de hidrocarburos. [Inclusión parcial]	284
[. . .]	
TÍTULO IV. Ordenación del suministro de gases combustibles por canalización	284
[. . .]	
CAPÍTULO VIII. Seguridad de suministro.	284
TÍTULO V. Derechos de ocupación del dominio público, expropiación forzosa, servidumbres y limitaciones a la propiedad.	285
[. . .]	
DISPOSICIONES ADICIONALES	286
[. . .]	
§ 24. Ley 24/2013, de 26 de diciembre, del Sector Eléctrico. [Inclusión parcial]	288
[. . .]	
TÍTULO IX. Autorizaciones, expropiación y servidumbres	288
[. . .]	
§ 25. Ley 11/2022, de 28 de junio, General de Telecomunicaciones. [Inclusión parcial]	290
[. . .]	
TÍTULO III. Obligaciones de servicio público y derechos y obligaciones de carácter público en el suministro de redes y en la prestación de servicios de comunicaciones electrónicas	290
[. . .]	
CAPÍTULO II. Derechos de los operadores y despliegue de redes públicas de comunicaciones electrónicas	290
Sección 1.ª Derechos de los operadores a la ocupación del dominio público, a ser beneficiarios en el procedimiento de expropiación forzosa y al establecimiento a su favor de servidumbres y de limitaciones a la propiedad.	290
[. . .]	
§ 26. Ley 37/2015, de 29 de septiembre, de carreteras. [Inclusión parcial]	294
[. . .]	
CAPÍTULO III. Uso y defensa de las carreteras	294
Sección 1.ª Limitaciones de la propiedad	294

	[...]	
§ 27. Ley 38/2015, de 29 de septiembre, del sector ferroviario. [Inclusión parcial].		301
	[...]	
TÍTULO II. La infraestructura ferroviaria		301
	[...]	
CAPÍTULO III. Limitaciones a la propiedad.		301
	[...]	
§ 28. Real Decreto Legislativo 1/2001, de 20 de julio, por el que se aprueba el texto refundido de la Ley de Aguas. [Inclusión parcial].		307
TEXTO REFUNDIDO DE LA LEY DE AGUAS		307
	[...]	
TÍTULO I. Del dominio público hidráulico del Estado		307
	[...]	
CAPÍTULO II. De los cauces, riberas y márgenes		307
CAPÍTULO III. De los lagos, lagunas, embalses y terrenos inundables		308
CAPÍTULO IV. De los acuíferos.		308
	[...]	
TÍTULO IV. De la utilización del dominio público hidráulico		309
CAPÍTULO I. Servidumbres legales		309
	[...]	
<i>Disposiciones transitorias</i>		311
§ 29. Real Decreto 849/1986, de 11 de abril, por el que se aprueba el Reglamento del Dominio Público Hidráulico, que desarrolla los títulos preliminar I, IV, V, VI y VII de la Ley 29/1985, de 2 de agosto, de Aguas. [Inclusión parcial]		312
REGLAMENTO DEL DOMINIO PÚBLICO HIDRÁULICO		312
TÍTULO PRELIMINAR		312
TÍTULO I. Del dominio público hidráulico del Estado		316
CAPÍTULO I. De los bienes que lo integran		316
CAPÍTULO II. De los cauces, riberas y márgenes		317
CAPÍTULO III. De los lagos, lagunas, embalses y terrenos inundables		324
CAPÍTULO IV. De los acuíferos subterráneos		328
TÍTULO II. De la utilización del Dominio Público Hidráulico		328
CAPÍTULO PRELIMINAR. Definiciones.		328
CAPÍTULO I. Servidumbres legales		329
Sección 1.ª Disposición general		329
Sección 2.ª Servidumbre de acueducto		329
Sección 3.ª Otras servidumbres		332
	[...]	
4. MODERNIZACIÓN DE LAS EXPLOTACIONES AGRARIAS		
§ 30. Ley 19/1995, de 4 de julio, de Modernización de las Explotaciones Agrarias.		334
<i>Preámbulo.</i>		334
TÍTULO PRELIMINAR. Disposiciones generales.		339
TÍTULO I. Explotaciones agrarias prioritarias		341
CAPÍTULO I. Determinación.		341

CAPÍTULO II. Beneficios fiscales	343
CAPÍTULO III. Catálogo de explotaciones prioritarias	344
CAPÍTULO IV. Agricultores jóvenes	345
CAPÍTULO V. Régimen sancionador.	346
CAPÍTULO VI. Financiación de las ayudas.	346
TÍTULO II. Régimen de unidades mínimas de cultivo	346
TÍTULO III. Arrendamientos rústicos	348
<i>Disposiciones adicionales</i>	348
<i>Disposiciones transitorias</i>	350
<i>Disposiciones derogatorias</i>	350
<i>Disposiciones finales</i>	350
§ 31. Real Decreto 613/2001, de 8 de junio, para la mejora y modernización de las estructuras de producción de las explotaciones agrarias	353
<i>Preámbulo</i>	353
CAPÍTULO I. Objeto y definiciones.	354
CAPÍTULO II. Ayudas	358
Sección 1.ª Inversiones en las explotaciones agrarias	358
Sección 2.ª Agricultores jóvenes.	362
Sección 3.ª Ayudas nacionales a inversiones en planes de mejora destinadas a adecuar la base territorial de la explotación	365
Sección 4.ª Ayudas territoriales contempladas en los programas operativos	365
CAPÍTULO III. Financiación y tramitación de las ayudas	367
DISPOSICIONES ADICIONALES	369
DISPOSICIONES TRANSITORIAS	370
DISPOSICIÓN DEROGATORIA.	371
DISPOSICIONES FINALES	371
ANEXO I. Limitaciones sectoriales.	372
ANEXO II. Condiciones de los planes de mejora.	373
ANEXO III. Convenios de colaboración con entidades financieras	374
ANEXO IV. Determinación de la subvención equivalente a la bonificación de intereses de los préstamos	375
§ 32. Orden de 13 de diciembre de 1995 por la que se desarrolla el apartado 1 del artículo 16 y la disposición final sexta de la Ley 19/1995, de 4 de julio, de Modernización de las Explotaciones Agrarias	376
<i>Preámbulo</i>	376
<i>Artículos</i>	377
<i>Disposiciones transitorias</i>	379
<i>Disposiciones finales</i>	379
ANEXO I. Catálogo General de Explotaciones Prioritarias	380
§ 33. Orden APA/1398/2023, de 26 de diciembre, por la que se fija para el año 2024 la renta de referencia.	381
<i>Parte dispositiva</i>	381
§ 34. Real Decreto 660/1996, de 19 de abril, por el que se regulan los beneficios fiscales en el Impuesto sobre la Renta de las Personas Físicas a la transmisión de fincas rústicas y explotaciones agrarias.	382
<i>Preámbulo</i>	382
<i>Artículos</i>	382
<i>Disposiciones finales</i>	383
§ 35. Real Decreto 2484/1996, de 5 de diciembre, por el que se reducen los derechos notariales y honorarios de los Registradores de la Propiedad en aplicación de la Ley 19/1995, de 4 de julio, de Modernización de las Explotaciones Agrarias	384
<i>Preámbulo</i>	384
<i>Artículos</i>	385
<i>Disposiciones finales</i>	386

§ 36. Orden de 4 de septiembre de 1998 para la aplicación del Real Decreto 204/1996, de 9 de febrero, sobre mejoras estructurales y modernización de las explotaciones agrarias	387
<i>Preámbulo</i>	387
<i>Artículos</i>	388
<i>Disposiciones transitorias</i>	390
<i>Disposiciones derogatorias</i>	390
<i>Disposiciones finales</i>	390
§ 37. Real Decreto 448/2020, de 10 de marzo, sobre caracterización y registro de la maquinaria agrícola	391
<i>Preámbulo</i>	391
CAPÍTULO I. Disposiciones generales	393
CAPÍTULO II. Caracterización de la maquinaria	394
CAPÍTULO III. Registros Oficiales de Maquinaria Agrícola	398
<i>Disposiciones adicionales</i>	401
<i>Disposiciones transitorias</i>	402
<i>Disposiciones derogatorias</i>	402
<i>Disposiciones finales</i>	402
ANEXO I. Clasificación general de los tractores agrícolas a efectos de su obligatoriedad de equipamiento con estructuras de protección homologadas	403
ANEXO II. Grupos de máquinas de inscripción obligatoria en el Registro Oficial de Maquinaria Agrícola	404
ANEXO III. Certificado de características técnicas para tractores y máquinas agrícolas equipadas con motor	405
ANEXO IV. Certificado de características técnicas para máquinas agrícolas remolcadas y suspendidas	406
ANEXO V. Certificado de fabricación de accesorio localizador de purín	407
ANEXO VI. Declaración de capacidad y elementos / sensores montados en cisterna de distribución de purín (1)	408
ANEXO VII. Solicitud de baja al Registro Oficial de Maquinaria Agrícola (ROMA) por pase a vehículo histórico / de colección	409
ANEXO VIII. Clasificación energética de los tractores agrícolas	410
ANEXO IX. Logotipo de las marcas de calidad	416
ANEXO X. Declaración de uso exclusivo agrario para máquina dedicada al alquiler	417
§ 38. Real Decreto 1055/2021, de 30 de noviembre, por el que se establecen las bases reguladoras para la concesión directa de las subvenciones estatales para la renovación del parque nacional de maquinaria agraria	418
<i>Preámbulo</i>	418
<i>Artículos</i>	422
<i>Disposiciones adicionales</i>	433
<i>Disposiciones derogatorias</i>	433
<i>Disposiciones finales</i>	433
ANEXO I. Declaración de propiedad de máquina agrícola	434
ANEXO II. Declaración de retirada a un Centro Autorizado de Tratamiento de maquinaria obsoleta que ha llegado al final de su vida útil	434
ANEXO III. Certificado de equipo localizador de purín montado en una cisterna nueva	435
ANEXO IV. Certificado de equipo localizador de purín montado en una cisterna en uso	436
ANEXO V. Certificado de retirada del sistema de distribución de purín	436
ANEXO VI. Modelo de declaración responsable del cumplimiento del requisito de no ser deudor por resolución de procedimiento de reintegro	437
ANEXO VII. Autorización de solicitud de ayuda al Plan Renove, para tractores de más de 40 años sin estructura de protección cuya titularidad no puede cambiar en ROMA por el Real Decreto 448/2020, de 10 de marzo	438
§ 39. Real Decreto 411/2019, de 28 de junio, por el que se establecen las bases reguladoras de las subvenciones destinadas a la obtención de avales de la Sociedad Anónima Estatal de Caución Agraria por titulares de explotaciones agrarias con actividad en determinados cultivos cítricos que garanticen préstamos para financiar sus explotaciones, y se convocan dichas subvenciones para el ejercicio 2019. [Inclusión parcial]	439
<i>Preámbulo</i>	439
<i>Artículos</i>	443
<i>Disposiciones adicionales</i>	449
<i>Disposiciones finales</i>	450

ANEXO	451
§ 40. Real Decreto 149/2021, de 9 de marzo, por el que se regula el programa de ayudas para la realización de actuaciones de eficiencia energética en explotaciones agropecuarias y se acuerda la concesión directa de las ayudas de este programa a las comunidades autónomas	452
<i>Preámbulo</i>	452
CAPÍTULO I. Disposiciones generales	455
CAPÍTULO II. Bases reguladoras de la concesión directa de ayudas a las comunidades autónomas	456
CAPÍTULO III. Bases reguladoras de la concesión de ayudas por las comunidades autónomas a los destinatarios últimos	460
<i>Disposiciones adicionales</i>	466
<i>Disposiciones finales</i>	467
ANEXO I. Documentación	467
ANEXO II. Información a remitir al IDAE por las comunidades autónomas.	470
ANEXO III. Distribución del presupuesto	472
§ 41. Real Decreto 244/2021, de 6 de abril, por el que se establecen las bases reguladoras de las subvenciones destinadas a la obtención de avales de la Sociedad Anónima Estatal de Caución Agraria S.M.E. (SAECA) por titulares de explotaciones agrarias o empresas de servicios que garanticen préstamos para financiar la adquisición de maquinaria agrícola, y se modifica el Real Decreto 448/2020, de 10 de marzo, sobre caracterización y registro de la maquinaria agrícola	473
<i>Preámbulo</i>	473
<i>Artículos</i>	477
<i>Disposiciones adicionales</i>	485
<i>Disposiciones finales</i>	485
ANEXO I. Declaración de inscripción de la máquina en el ROMA	488
ANEXO II. Declaración responsable sobre el cumplimiento de los requisitos del artículo 4.3 del Real Decreto	489
ANEXO III. Declaración responsable sobre el cumplimiento de los requisitos del artículo 13.2 de la Ley General de Subvenciones	490
ANEXO IV. Declaración responsable sobre otras subvenciones	491
§ 42. Real Decreto 388/2021, de 1 de junio, por el que se establecen las bases reguladoras de las subvenciones destinadas a la obtención de avales de la Sociedad Anónima Estatal de Caución Agraria S.M.E. (SAECA) por titulares de explotaciones agrarias, de operadores económicos del sector pesquero o de industrias agroalimentarias que garanticen préstamos para su financiación	492
<i>Preámbulo</i>	492
<i>Artículos</i>	495
<i>Disposiciones adicionales</i>	505
<i>Disposiciones finales</i>	505
ANEXO I. Modelo de declaración de no concurrir en las causas del artículo 13.2 de la Ley 38/2003, de 17 de noviembre, General de Subvenciones	506
ANEXO II	507
ANEXO III	508
§ 43. Real Decreto 948/2021, de 2 de noviembre, por el que se establecen las bases reguladoras para la concesión de ayudas estatales destinadas a la ejecución de proyectos de inversión dentro del Plan de impulso de la sostenibilidad y competitividad de la agricultura y la ganadería (III) en el marco del Plan de Recuperación, Transformación y Resiliencia	509
<i>Preámbulo</i>	509
CAPÍTULO I. Disposiciones generales	515
CAPÍTULO II. Disposiciones específicas sobre las ayudas a otorgar por las comunidades autónomas a los beneficiarios últimos	521
Sección 1.ª Programa de apoyo a las inversiones en sistemas de gestión de estiércoles en ganadería	521
Sección 2.ª Programa de apoyo a la transformación integral y modernización de invernaderos	524
Sección 3.ª Programa de apoyo a las inversiones en eficiencia energética y energías renovables (biogás y biomasa agrícola)	527

Sección 4. ^a Programa de apoyo para la aplicación de agricultura de precisión y tecnologías 4.0 en el sector agrícola y ganadero	530
CAPÍTULO III. Régimen de concesión.	532
CAPÍTULO IV. Mecanismo de coordinación, seguimiento, control y ejecución de los fondos.	536
<i>Disposiciones adicionales</i>	542
<i>Disposiciones finales</i>	542
ANEXO I. Características mínimas de las inversiones en sistemas de gestión de estiércoles.	542
ANEXO II. Características mínimas del invernadero resultante	544
ANEXO III. Equipos de agricultura de precisión y requisitos mínimos	545
ANEXO IV. Información mínima de la solicitud	545
ANEXO V. Información a remitir por las comunidades autónomas	547
ANEXO VI. Distribución territorial del presupuesto.	549
§ 44. Real Decreto 949/2021, de 2 de noviembre, por el que se establecen las bases reguladoras para la concesión de subvenciones destinadas a inversiones en materia de bioseguridad para la mejora o construcción de centros de limpieza y desinfección de vehículos de transporte por carretera de ganado, así como para inversiones en bioseguridad en viveros, acometidas por determinados productores de materiales vegetales de reproducción, en el marco del Plan de Recuperación, Transformación y Resiliencia	550
<i>Preámbulo</i>	550
CAPÍTULO I. Disposiciones generales	554
CAPÍTULO II. Subvenciones a inversiones en materia de bioseguridad para la mejora de centros de limpieza y desinfección de vehículos de transporte por carretera de ganado, o para la construcción de nuevos centros con dicha finalidad	557
CAPÍTULO III. Subvenciones estatales a los operadores profesionales de categoría productor de determinados Materiales Vegetales que realicen inversiones en instalaciones de protección frente a insectos vectores	560
CAPÍTULO IV. Régimen de concesión.	562
CAPÍTULO V. Mecanismo de flexibilidad	568
CAPÍTULO VI. Cumplimiento	568
<i>Disposiciones adicionales</i>	571
<i>Disposiciones transitorias</i>	571
<i>Disposiciones finales</i>	571
§ 45. Real Decreto 1054/2022, de 27 de diciembre, por el que se establece y regula el Sistema de información de explotaciones agrícolas y ganaderas y de la producción agraria, así como el Registro autonómico de explotaciones agrícolas y el Cuaderno digital de explotación agrícola	572
<i>Preámbulo</i>	572
CAPÍTULO I. Disposiciones generales	575
CAPÍTULO II. El Sistema de Información de Explotaciones Agrícolas, Ganaderas y de la producción agraria (SIEX)	578
CAPÍTULO III. El Registro Autonómico de Explotaciones Agrícolas y el Cuaderno Digital de Explotación Agrícola	581
Sección 1. ^a El Registro autonómico de explotaciones agrícolas	581
Sección 2. ^a El Cuaderno Digital de Explotación Agrícola	583
<i>Disposiciones adicionales</i>	584
<i>Disposiciones transitorias</i>	586
<i>Disposiciones finales</i>	587
ANEXO I. Contenido mínimo del Registro Autonómico de Explotaciones Agrícolas	590
ANEXO II. Contenido mínimo del Cuaderno Digital de Explotación Agrícola	591
§ 46. Orden APA/204/2023, de 28 de febrero, por la que se establece y regula el contenido mínimo del Registro autonómico de explotaciones agrícolas y del Cuaderno digital de explotación agrícola y la cronología de incorporación de fuentes de información en el Sistema de información de explotaciones agrícolas, ganaderas y de la producción agraria	592
<i>Preámbulo</i>	592
<i>Artículos</i>	593
<i>Disposiciones finales</i>	594
ANEXO I. Contenido mínimo del Registro Autonómico de Explotaciones Agrícolas	594
ANEXO II. Contenido mínimo del Cuaderno Digital de Explotación Agrícola	597
ANEXO III. Integración de datos en SIEX	598

5. REGADÍOS

5.1. RÉGIMEN GENERAL

§ 47. Real Decreto Legislativo 1/2001, de 20 de julio, por el que se aprueba el texto refundido de la Ley de Aguas. [Inclusión parcial].	600
TEXTO REFUNDIDO DE LA LEY DE AGUAS	600
[. . .]	
CAPÍTULO III. De las autorizaciones y concesiones	600
Sección 1.ª La concesión de aguas en general	600
Sección 2.ª Cesión de derechos al uso privativo de las aguas	602
[. . .]	
CAPÍTULO IV. De las comunidades de usuarios	604
[. . .]	
<i>Disposiciones adicionales</i>	609
§ 48. Real Decreto 849/1986, de 11 de abril, por el que se aprueba el Reglamento del Dominio Público Hidráulico, que desarrolla los títulos preliminar I, IV, V, VI y VII de la Ley 29/1985, de 2 de agosto, de Aguas. [Inclusión parcial]	610
TÍTULO II. De la utilización del Dominio Público Hidráulico	610
[. . .]	
CAPÍTULO III. Autorizaciones y concesiones	610
Sección 1.ª La concesión de aguas en general	610
[. . .]	
CAPÍTULO IV. Comunidades de usuarios	611
Sección 1.ª Normas generales	611
Sección 2.ª Organos de las Comunidades de Usuarios y régimen de sus acuerdos	618
Sección 3.ª Normas complementarias	621
[. . .]	
§ 49. Real Decreto 927/1988, de 29 de julio, por el que se aprueba el Reglamento de la Administración Pública del Agua y de la Planificación Hidrológica, en desarrollo de los títulos II y III de la Ley de Aguas. [Inclusión parcial]	624
REGLAMENTO DE LA ADMINISTRACIÓN PÚBLICA DEL AGUA.	624
TÍTULO I. De la Administración Pública del Agua	624
[. . .]	
CAPÍTULO III. De los Organismos de cuenca	624
[. . .]	
Sección 2.ª Órganos de gobierno y administración	624
[. . .]	
Subsección 3.ª Órganos de gestión en régimen de participación	624
[. . .]	
§ 50. Ley por la que se autoriza al Gobierno para la ejecución de las obras de riego de Alto Aragón (rectificada)	629
<i>Preámbulo</i>	629

<i>Artículos</i>	629
§ 51. Ley 24/2013, de 26 de diciembre, del Sector Eléctrico. [Inclusión parcial]	631
[...]	
<i>Disposiciones finales</i>	631
§ 52. Real Decreto 1164/2001, de 26 de octubre, por el que se establecen tarifas de acceso a las redes de transporte y distribución de energía eléctrica. [Inclusión parcial]	632
<i>Artículos</i>	632
§ 53. Real Decreto-ley 18/2022, de 18 de octubre, por el que se aprueban medidas de refuerzo de la protección de los consumidores de energía y de contribución a la reducción del consumo de gas natural en aplicación del "Plan + seguridad para tu energía (+SE)", así como medidas en materia de retribuciones del personal al servicio del sector público y de protección de las personas trabajadoras agrarias eventuales afectadas por la sequía. [Inclusión parcial]	634
CAPÍTULO I. Medidas en materia de refuerzo de la protección a los consumidores de gas natural y electricidad	634
[...]	
§ 54. Ley 30/2022, de 23 de diciembre, por la que se regulan el sistema de gestión de la Política Agrícola Común y otras materias conexas. [Inclusión parcial]	637
[...]	
<i>Disposiciones adicionales</i>	637
5.2. TRASVASE TAJO-SEGURA	
§ 55. Ley 21/2015, de 20 de julio, por la que se modifica la Ley 43/2003, de 21 de noviembre, de Montes. [Inclusión parcial]	638
<i>Disposiciones adicionales</i>	638
§ 56. Ley 10/2001, de 5 de julio, del Plan Hidrológico Nacional. [Inclusión parcial]	640
[...]	
<i>Disposiciones adicionales</i>	640
<i>Disposiciones derogatorias</i>	640
§ 57. Real Decreto 773/2014, de 12 de septiembre, por el que se aprueban diversas normas reguladoras del trasvase por el acueducto Tajo-Segura	642
<i>Preámbulo</i>	642
<i>Artículos</i>	643
<i>Disposiciones adicionales</i>	646
<i>Disposiciones finales</i>	646
§ 58. Real Decreto 1982/1978, de 26 de julio, sobre la organización de los servicios encargados de gestionar la explotación de la infraestructura hidráulica «Trasvase Tajo-Segura»	648
<i>Preámbulo</i>	648
<i>Artículos</i>	648
<i>Disposiciones finales</i>	649

5.3. TRIBUNALES CONSUETUDINARIOS Y TRADICIONALES

§ 59. Ley Orgánica 6/1985, de 1 de julio, del Poder Judicial. [Inclusión parcial].	650
TÍTULO PRELIMINAR. Del Poder Judicial y del ejercicio de la potestad jurisdiccional	650
[...]	
§ 60. Ley Orgánica 10/2021, de 14 de diciembre, de modificación de la Ley Orgánica 6/1985, de 1 de julio, del Poder Judicial, para reconocer el carácter de tribunal consuetudinario y tradicional al Juzgado Privativo de Aguas de Orihuela (Alicante/Alacant) y Pueblos de su Marco y al Tribunal del Comuner del Rollet de Gràcia de l'Horta d'Aldaia. [Inclusión parcial] . .	651
<i>Preámbulo</i>	651
<i>Artículos</i>	653
<i>Disposiciones finales</i>	653

6. MONTES

6. 1. TERRENOS FORESTALES

§ 61. Ley 43/2003, de 21 de noviembre, de Montes.	654
<i>Preámbulo</i>	654
TÍTULO I. Disposiciones generales	656
CAPÍTULO I. Objeto y conceptos generales	656
CAPÍTULO II. Competencias de las Administraciones públicas	659
TÍTULO II. Clasificación y régimen jurídico de los montes	661
CAPÍTULO I. Clasificación de los montes.	661
CAPÍTULO II. Régimen jurídico de los montes públicos.	662
CAPÍTULO III. Recuperación posesoria y deslinde de los montes públicos	664
CAPÍTULO IV. Régimen de los montes privados	666
CAPÍTULO V. Derecho de adquisición preferente y unidades mínimas de actuación forestal	667
TÍTULO III. Gestión forestal sostenible	669
CAPÍTULO I. Información forestal	669
CAPÍTULO II. Planificación forestal	670
CAPÍTULO III. Ordenación de montes.	672
CAPÍTULO IV. Aprovechamientos forestales.	673
TÍTULO IV. Conservación y protección de montes	675
CAPÍTULO I. Usos del suelo.	675
CAPÍTULO II. Conservación de suelos, lucha contra la erosión y la desertificación y restauración hidrológico-forestal.	675
CAPÍTULO III. Incendios forestales	676
CAPÍTULO IV. Sanidad y genética forestal	681
CAPÍTULO V. Acceso a los montes	682
TÍTULO V. Investigación, formación, extensión y divulgación	683
CAPÍTULO I. Investigación forestal.	683
CAPÍTULO II. Formación y educación forestal.	683
TÍTULO VI. Fomento forestal	685
CAPÍTULO I. Defensa de los intereses forestales	685
CAPÍTULO II. Empresas forestales.	685
CAPÍTULO III. Incentivos económicos en montes ordenados	685
TÍTULO VII. Régimen sancionador	686
CAPÍTULO I. Infracciones	686
CAPÍTULO II. Sanciones	689
<i>Disposiciones adicionales</i>	691
<i>Disposiciones transitorias</i>	693
<i>Disposiciones derogatorias</i>	694
<i>Disposiciones finales</i>	694

§ 62. Decreto 485/1962, de 22 de febrero, por el que se aprueba el Reglamento de Montes.	696
<i>Preámbulo.</i>	696
<i>Artículos</i>	697
REGLAMENTO DE MONTES.	697
TÍTULO PRELIMINAR. De la Administración Forestal del Estado	697
LIBRO I. De la propiedad forestal	697
TÍTULO I. Concepto y clasificación de los montes	697
CAPÍTULO I. Concepto legal de los montes	697
CAPÍTULO II. Clasificación de los montes por razón de su pertenencia.	697
Sección 1.ª Montes públicos	697
Epígrafe A. Refundición de dominios	697
Epígrafe B. Régimen fiscal de los montes públicos	698
Epígrafe C. Montes del común de vecinos.	699
Epígrafe D. Montes en mano común de vecinos en Galicia	699
Epígrafe E. Montes de utilidad pública	699
Sección 2.ª Montes protectores	699
Sección 3.ª Montes de particulares	699
TÍTULO II. Catálogo de Montes.	700
CAPÍTULO I. Disposiciones generales	700
CAPÍTULO II. Inclusiones.	700
CAPÍTULO III. Exclusiones.	701
Sección 1.ª Pérdida de la utilidad pública	701
Sección 2.ª Enajenaciones y expropiaciones.	701
Sección 3.ª Pleitos sobre propiedad. Reclamaciones previas a la vía judicial civil.	702
Sección 4.ª Prescripción.	702
CAPÍTULO IV. Presunciones posesorias	702
CAPÍTULO V. Inscripción en el Registro de la Propiedad	702
CAPÍTULO VI. Inmatriculación en el Registro de la Propiedad de fincas colindantes o próximas a montes catalogados.	704
TÍTULO III. Deslinde de montes catalogados	705
CAPÍTULO I. Expedientes ordinarios de deslinde.	705
Sección 1.ª Trámites anteriores al apeo	705
Epígrafe A. Amojonamiento provisional de líneas conocidas	706
Epígrafe B. Protestas	707
Epígrafe C. Anuncios, notificaciones y apoderamientos	708
Epígrafe D. Estudio de documentos por el Abogado del Estado	709
Epígrafe E. Reconocimiento y clasificación de fincas o derechos	709
Epígrafe F: Anotaciones preventivas de deslinde	709
Sección 2.ª Apeo	710
Epígrafe A. Forma de realizarlo.	710
Epígrafe B. Resolución de cuestiones sobre el terreno	711
Epígrafe C. Valor y eficacia de los documentos presentados	711
Epígrafe D. Acta del apeo	712
Epígrafe E: Suspensión del apeo	712
Epígrafe F. Plan del monte deslindado	712
Sección 3.ª Trámites posteriores al apeo	713
Epígrafe A. Informe del Ingeniero operador	713
Epígrafe B. Vista del expediente	713
Epígrafe C. Reclamaciones	713
Sección 4.ª Resoluciones del expediente	714
Epígrafe A. Informes y propuestas.	714
Epígrafe B. Orden ministerial resolutoria del deslinde.	714
CAPÍTULO II. Casos especiales de deslinde.	716
Sección 1.ª Deslindes parciales	716
Sección 2.ª Concentración parcelaria	716
TÍTULO IV. Amojonamiento	716
TÍTULO V. Gravámenes y ocupaciones de montes catalogados	718
CAPÍTULO I. Gravámenes.	718
Sección 1.ª Servidumbres, hipotecas y otros derechos reales	718
Sección 2.ª Expedientes sobre legitimación de gravámenes	718
Sección 3.ª Extinción de servidumbres por incompatibilidad	719
CAPÍTULO II. Ocupaciones	720
Sección 1.ª Ocupaciones en interés particular	720
Sección 2.ª Ocupaciones por razón de interés público	722

TÍTULO VI. Adquisiciones y permutas	722
TÍTULO VII. De los parques nacionales y de los sitios y monumentos naturales de interés nacional	723
LIBRO II. De los aprovechamientos e industrias forestales	724
TÍTULO I. Aprovechamientos forestales	724
CAPÍTULO I. Proyectos de Ordenación y Planes Técnicos.	724
CAPÍTULO II. Aprovechamientos en montes catalogados	725
Sección 1.ª Aprovechamientos ordinarios	725
Epígrafe A. Planes y pliegos de condiciones	725
Epígrafe B. Licencias de disfrute	725
Sección 2.ª Aprovechamientos extraordinarios.	725
CAPÍTULO III. Aprovechamientos en montes no catalogados	726
Sección 1.ª Declaraciones juradas	726
Sección 2.ª Licencias de corta	726
Sección 3.ª Aprovechamientos en montes alcornocales, en resinación y espartizales	726
CAPÍTULO IV. Del pastoreo	726
CAPÍTULO V. Agrupación y concentración de fincas forestales	727
Sección 1.ª Agrupaciones	727
Epígrafe A. Voluntarias	728
Epígrafe B. Obligatorias	729
Epígrafe C. Normas comunes.	729
Sección 2.ª Concentración de fincas forestales	729
CAPÍTULO VI. Régimen jurídico de los aprovechamientos.	730
Sección 1.ª Normas generales	730
Sección 2.ª Subastas.	730
Sección 3.ª Adjudicaciones directas	731
Sección 4.ª Empresas mixtas.	731
TÍTULO II. Industrias forestales.	731
LIBRO III. De la repoblación y conservación de los montes	731
TÍTULO I. Repoblación Forestal	731
CAPÍTULO I. Consorcios voluntarios y otros convenios.	731
Sección 1.ª Con intervención del Patrimonio Forestal del Estado	731
Sección 2.ª Sin intervención del Patrimonio Forestal del Estado.	731
CAPÍTULO II. Repoblaciones con auxilio del Estado.	731
Sección 1.ª Ayuda técnica, subvenciones y anticipos.	731
Sección 2.ª Reintegro y garantía de los anticipos	731
CAPÍTULO III. Repoblaciones con auxilio del Estado	732
CAPÍTULO IV. Repoblaciones en beneficio de Cotos Escolares, Frente de Juventudes y Hermandades	732
TÍTULO II. De las mejoras	732
CAPÍTULO I. Mejoras en montes catalogados.	732
CAPÍTULO II. Mejoras en montes no catalogados	732
TÍTULO III. Del Servicio Hidrológico Forestal	732
TÍTULO IV. De la defensa de los montes contra las plagas forestales.	732
CAPÍTULO I. Servicio Especial de Plagas Forestales	732
CAPÍTULO II. Declaración oficial de la existencia de plagas	732
TÍTULO V. De la defensa de los montes contra los incendios	733
CAPÍTULO I. Medidas preventivas, combativas y reconstructivas o reparadoras	733
CAPÍTULO II. Del Seguro Forestal	733
TÍTULO VI. Del crédito forestal	733
LIBRO IV. De las infracciones y su sanción	733
TÍTULO I. De la competencia	733
TÍTULO II. De las sanciones aplicables a las distintas infracciones	733
CAPÍTULO I. Infracciones en montes catalogados	733
CAPÍTULO II. Infracciones en montes no catalogados	733
TÍTULO III. De la imposición y pago de las sanciones	734
TÍTULO IV. De la indemnización de daños y perjuicios	734
TÍTULO V. Del decomiso y del embargo	734
TÍTULO VI. De la extinción de la responsabilidad	734
TÍTULO VII. Del procedimiento	734
<i>Disposiciones finales</i>	734
§ 63. Ley 55/1980, de 11 de noviembre, de montes vecinales en mano común.	739
<i>Preámbulo.</i>	739
<i>Artículos</i>	739
<i>Disposiciones adicionales</i>	744
<i>Disposiciones transitorias</i>	744

<i>Disposiciones finales</i>	745
<i>Disposiciones derogatorias</i>	746
§ 64. Decreto 2661/1967, de 19 de octubre, por el que se aprueban las Ordenanzas a las que han de someterse las plantaciones forestales en cuanto a la distancia que han de respetar con las fincas colindantes	747
<i>Preámbulo</i>	747
<i>Artículos</i>	747
§ 65. Real Decreto 1279/1978, de 2 de mayo, por el que se aprueba el Reglamento para la aplicación de la Ley 5/1977, de 4 de enero, de Fomento de Producción Forestal	749
<i>Preámbulo</i>	749
<i>Artículos</i>	749
Reglamento para aplicación de la Ley 5/1977, de 4 de enero, de Fomento de Producción Forestal	749
TÍTULO I. Ámbito de aplicación.	749
CAPÍTULO ÚNICO.	749
TÍTULO II. Beneficios fiscales.	750
CAPÍTULO I. Contribución Territorial Rústica y Pecuaria	750
CAPÍTULO II. Impuesto General sobre la Renta de las Personas Físicas	751
CAPÍTULO III. Impuesto sobre Bienes de las Personas Jurídicas	752
CAPÍTULO IV. Impuesto sobre Transmisiones Patrimoniales	752
CAPÍTULO V. Otros beneficios	753
TÍTULO III. Subvenciones y Créditos	755
CAPÍTULO ÚNICO.	755
TÍTULO IV. Otros auxilios y atenciones.	758
CAPÍTULO I. Semillas y plantas de vivero	758
CAPÍTULO II. Actuaciones de la Administración	758
CAPÍTULO III. Zonas protectoras y áreas devastadas por incendios.	762
CAPÍTULO IV. Expropiaciones	764
CAPÍTULO V. Arrendamientos rústicos	765
CAPÍTULO VI. Fondo de Compensación de Incendios Forestales	765
TÍTULO V. Sociedades de inversión.	765
CAPÍTULO ÚNICO.	765
TÍTULO VI. Responsabilidades y sanciones.	766
CAPÍTULO ÚNICO.	766
<i>Disposiciones transitorias</i>	767
<i>Disposiciones finales</i>	767
§ 66. Ley de 20 de julio de 1955 sobre conservación y mejora de suelos agrícolas	768
<i>Preámbulo</i>	768
<i>Artículos</i>	768

6. 2. INCENDIOS FORESTALES

§ 67. Ley Orgánica 10/1995, de 23 de noviembre, del Código Penal. [Inclusión parcial].	772
[...]	
LIBRO II. Delitos y sus penas.	772
[...]	
[...]	
TÍTULO XVI. De los delitos relativos a la ordenación del territorio y el urbanismo, la protección del patrimonio histórico y el medio ambiente	773
[...]	
CAPÍTULO V. Disposiciones comunes	773
TÍTULO XVI bis. De los delitos contra los animales	773
TÍTULO XVII. De los delitos contra la seguridad colectiva	775

	[...]	
CAPÍTULO II. De los incendios		775
	[...]	
Sección 2.ª De los incendios forestales		775
Sección 3.ª De los incendios en zonas no forestales		776
	[...]	
Sección 5.ª Disposiciones comunes		776
	[...]	
§ 68. Decreto 3769/1972, de 23 de diciembre, por el que se aprueba el Reglamento de la Ley 81/1968, de 5 de diciembre, sobre Incendios Forestales		778
<i>Preámbulo</i>		778
<i>Artículos</i>		778
REGLAMENTO SOBRE INCENDIOS FORESTALES		779
TÍTULO I. Finalidad y ámbito de aplicación		779
CAPÍTULO ÚNICO		779
TÍTULO II. Prevención de los incendios		779
CAPÍTULO I. Competencias y actuación del Ministerio de Agricultura		779
CAPÍTULO II. Competencias y actuación de los Gobernadores civiles		782
CAPÍTULO III. Normas preventivas		783
CAPÍTULO IV. Vigilantes honorarios jurados		785
CAPÍTULO V. De las «Zonas de peligro»		786
TÍTULO III. Extinción de los incendios		790
CAPÍTULO ÚNICO		790
TÍTULO IV. Medidas reconstructivas de la riqueza forestal		793
CAPÍTULO ÚNICO		794
TÍTULO V. Fondo de Compensación de Incendios Forestales		795
CAPÍTULO I. Disposiciones generales		795
CAPÍTULO II. De los riesgos cubiertos		796
CAPÍTULO III. Medios económicos, tarifas y reservas		798
CAPÍTULO IV. Procedimiento para la obtención de las compensaciones y prestaciones garantizadas		800
CAPÍTULO V. Organización del Fondo de Compensación de Incendios Forestales		802
CAPÍTULO VI. Cobertura de los riesgos por Entidades Aseguradoras de carácter privado		805
TÍTULO VI. Infracciones y su sanción		806
CAPÍTULO ÚNICO		806
DISPOSICIONES ADICIONALES		809
DISPOSICIONES TRANSITORIAS		809
DISPOSICIONES FINALES		810
ANEXO. Tabla de indemnizaciones por daños personales (art. 98)		811
§ 69. Real Decreto 893/2013, de 15 de noviembre, por el que se aprueba la Directriz básica de planificación de protección civil de emergencia por incendios forestales.		815
<i>Preámbulo</i>		815
<i>Artículos</i>		816
<i>Disposiciones adicionales</i>		816
<i>Disposiciones transitorias</i>		817
<i>Disposiciones derogatorias</i>		817
<i>Disposiciones finales</i>		817
DIRECTRIZ BÁSICA DE PLANIFICACIÓN DE PROTECCIÓN CIVIL DE EMERGENCIA POR INCENDIOS FORESTALES		817
TÍTULO I. Fundamentos		817
TÍTULO II. Elementos básicos para la planificación de protección civil de emergencia por incendios forestales		820
TÍTULO III. Estructura general y contenido mínimo de la planificación de protección civil de emergencia por incendios forestales		823
ANEXO I. Índice de Gravedad Potencial de un incendio forestal		833
ANEXO II. Especificaciones relativas a los planes de autoprotección por riesgo de incendio forestal de las nuevas edificaciones o instalaciones ubicadas en áreas de interfaz urbano-forestal		833
ANEXO III. Especificaciones relativas a los planes de autoprotección por riesgo de incendio forestal de las instalaciones de acampada		834

§ 70. Resolución de 31 de octubre de 2014, de la Subsecretaría, por la que se publica el Acuerdo del Consejo de Ministros de 24 de octubre de 2014, por el que se aprueba el Plan Estatal de Protección Civil para Emergencias por Incendios Forestales	836
<i>Parte dispositiva</i>	836
ANEXO. Acuerdo del Consejo de Ministros por el que se aprueba el Plan Estatal de Protección Civil para Emergencias por Incendios Forestales	836
<i>Preámbulo</i>	836
<i>Artículos</i>	837
PLAN ESTATAL DE PROTECCIÓN CIVIL PARA EMERGENCIAS POR INCENDIOS FORESTALES	837
1. Objeto y ámbito	837
2. Sistemas de Información y Seguimiento sobre Incendios Forestales	841
3. Fases Operativas del Plan Estatal.	845
4. Organización del Plan Estatal	846
5. Operatividad del Plan.	852
6. Mantenimiento e implantación del Plan	856
ANEXO I. Índice de peligro meteorológico de incendios forestales	857
ANEXO II. Situaciones Operativas de los Planes Contemplados en la Directriz Básica de Protección Civil por emergencias por incendios forestales	871
ANEXO III. Matriz de cálculo del índice de gravedad potencial de incendio forestal	872
ANEXO IV. Formularios del inventario sobre capacidades de intervención en la extinción de incendios	874
ANEXO V. Modelo de comunicación sobre la constitución del mando único de extinción de incendios, cuando afecta a más de una Comunidad Autónoma	875
ANEXO VI. Modelo de comunicación de Parte de evolución y fin de episodio de incendio forestal	876
ANEXO VII. Modelo solicitud de cooperación de las Fuerzas Armadas (UME) e informe de situación que la justifica	878
ANEXO VIII. Solicitud de movilización de medios de las CCAA a través del Plan Estatal	881
ANEXO IX. Solicitud de Medios Operados por el 43 Grupo para Intervención en el extranjero	882
ANEXO X. Intervenciones en virtud de Convenios Internacionales en Zonas Fronterizas	884
ANEXO XI. Telecomunicaciones y Sistemas de Información	886
§ 71. Orden PCM/641/2021, de 21 de junio, por la que se fijan las indemnizaciones que correspondan a las personas que sufran accidentes al colaborar en los trabajos de extinción de incendios forestales	891
<i>Preámbulo</i>	891
<i>Artículos</i>	893
<i>Disposiciones derogatorias</i>	893
<i>Disposiciones finales</i>	893
ANEXO. Tabla de indemnizaciones	894
§ 72. Real Decreto-ley 15/2022, de 1 de agosto, por el que se adoptan medidas urgentes en materia de incendios forestales. [Inclusión parcial].	898
<i>Preámbulo</i>	898
<i>Artículos</i>	903
<i>Disposiciones adicionales</i>	903
<i>Disposiciones finales</i>	904

7. MEDIO AMBIENTE

§ 73. Ley 7/2021, de 20 de mayo, de cambio climático y transición energética. [Inclusión parcial]	905
TÍTULO PRELIMINAR. Disposiciones generales	905
[...]	
TÍTULO V. Medidas de adaptación a los efectos del cambio climático	906
TÍTULO VI. Medidas de transición justa	907
[...]	

8. SEGUROS AGRARIOS COMBINADOS

8.1. RÉGIMEN GENERAL

§ 74. Ley 87/1978, de 28 de diciembre, de Seguros Agrarios Combinados.	908
<i>Preámbulo</i>	908
TÍTULO PRIMERO. Principios generales	908
TÍTULO SEGUNDO. Riesgos, zonas y producciones asegurables	909
TÍTULO TERCERO. Características del Seguro	909
TÍTULO CUARTO. Pólizas del Seguro	910
TÍTULO QUINTO. Indemnizaciones por siniestros	910
TÍTULO SEXTO. Créditos y ayudas vinculados al seguro	911
TÍTULO SEPTIMO. Entidad Estatal de Seguros Agrarios	911
<i>Disposiciones finales</i>	912
<i>Disposiciones adicionales</i>	912
<i>Disposiciones transitorias</i>	912
<i>Disposiciones derogatorias</i>	912
§ 75. Real Decreto 2329/1979, de 14 de septiembre, por el que se aprueba el Reglamento para aplicación de la Ley 87/1978, de 28 de diciembre, sobre Seguros Agrarios Combinados	913
<i>Preámbulo</i>	913
<i>Artículos</i>	913
REGLAMENTO PARA APLICACIÓN DE LA LEY 87/1978, DE 28 DE DICIEMBRE, SOBRE SEGUROS AGRARIOS COMBINADOS	914
CAPÍTULO I. Principios generales	914
CAPÍTULO II. Riesgos, zonas y producciones asegurables	915
CAPÍTULO III. Contratación. Agentes y condiciones del Seguro	915
CAPÍTULO IV. Siniestros e indemnizaciones	919
CAPÍTULO V. Plan de Seguros Agrarios Combinados.	922
CAPÍTULO VI. De las Entidades aseguradoras privadas	923
CAPÍTULO VII. Dirección General de Seguros y Consorcio de Compensación de Seguros	924
CAPÍTULO VIII. Entidad Estatal de Seguros Agrarios	926
CAPÍTULO IX. Subvención o aportación del Estado	927
CAPÍTULO X. Créditos y ayudas vinculados al Seguro	928
DISPOSICIÓN ADICIONAL	928
DISPOSICIÓN TRANSITORIA	928
§ 76. Real Decreto Legislativo 7/2004, de 29 de octubre, por el que se aprueba el texto refundido del Estatuto Legal del Consorcio de Compensación de Seguros. [Inclusión parcial]	929
CAPÍTULO III. Funciones.	929
Sección 1.ª Funciones privadas en el ámbito asegurador	929
[. . .]	
CAPÍTULO V. Régimen de personal y económico-financiero.	929
[. . .]	
§ 77. Real Decreto 300/2004, de 20 de febrero, por el que se aprueba el Reglamento del seguro de riesgos extraordinarios. [Inclusión parcial]	931
REGLAMENTO DEL SEGURO DE RIESGOS EXTRAORDINARIOS.	931
§ 78. Orden de 23 de octubre de 1998 por la que se establece el Registro de Tomadores para la contratación colectiva de los seguros agrarios combinados.	933
<i>Preámbulo</i>	933
<i>Artículos</i>	933
<i>Disposiciones adicionales</i>	934
<i>Disposiciones transitorias</i>	935

<i>Disposiciones finales</i>	935
ANEXO N.º 1. Solicitud de inscripción en el Registro de Tomadores para la Contratación Colectiva de los Seguros Agrarios Combinados	936
ANEXO N.º 2. Formulario a acompañar a la solicitud de inscripción en el Registro de Tomadores para la contratación colectiva de los Seguros Agrarios Combinados.	937
§ 79. Orden PRE/632/2003, de 14 de marzo, por la que se aprueba la Norma general de peritación de los daños ocasionados sobre las producciones agrícolas, amparados por el seguro agrario combinado.	940
<i>Preámbulo.</i>	940
<i>Artículos</i>	940
ANEXO. Norma general de peritación de los daños ocasionados sobre las producciones agrícolas, amparados por el seguro agrario combinado	941
§ 80. Orden PRE/1459/2005, de 18 de mayo, por la que se aprueba la norma general de peritación de los daños ocasionados sobre las producciones ganaderas, amparados por el Seguro Agrario Combinado	947
<i>Preámbulo.</i>	947
<i>Artículos</i>	947
ANEJO. Norma general de peritación de los daños ocasionados sobre las producciones ganaderas, amparados por el Seguro Agrario Combinado	948
ANEXO. Toma de muestras y análisis	951
§ 81. Real Decreto 425/2016, de 11 de noviembre, por el que se establecen las bases reguladoras para la concesión de subvenciones de la Administración General del Estado al Seguro Agrario.	953
<i>Preámbulo.</i>	953
<i>Artículos</i>	956
<i>Disposiciones adicionales</i>	968
<i>Disposiciones derogatorias</i>	968
<i>Disposiciones finales</i>	968
ANEXO I. Compatibilidad con el mercado interior de la Unión Europea	969
ANEXO II. Justificación documental de las solicitudes de subvención	972
ANEXO III. Bases de datos de control integral de acceso a subvenciones (CIAS)	975
ANEXO IV. Códigos Nacionales de Actividades Económicas (CNAE) admisibles	977
§ 82. Orden ECE/497/2019, de 22 de abril, por la que se establece el sistema de reaseguro a cargo del Consorcio de Compensación de Seguros para el cuadragésimo Plan de Seguros Agrarios Combinados	979
<i>Preámbulo.</i>	979
<i>Artículos</i>	980
<i>Disposiciones transitorias</i>	984
<i>Disposiciones derogatorias</i>	984
<i>Disposiciones finales</i>	984
ANEXO. Porcentaje de reaseguro girado sobre prima de riesgo por línea de seguro	984
§ 83. Orden ETD/600/2022, de 29 de junio, por la que se complementa el sistema de reaseguro a cargo del Consorcio de Compensación de Seguros para el cuadragésimo tercer Plan de Seguros Agrarios Combinados; y por la que se modifica la fecha de entrada en vigor de determinadas obligaciones de las entidades declarantes a la Central de Información de Riesgos del Banco de España establecidas en la Orden ETD/699/2020, de 24 de julio, de regulación del crédito revolvente, y por la que se modifica la Orden ECO/697/2004, de 11 de marzo, sobre la Central de Información de Riesgos, la Orden EHA/1718/2010, de 11 de junio, de regulación y control de la publicidad de los servicios y productos bancarios y la Orden EHA/2899/2011, de 28 de octubre, de transparencia y protección del cliente de servicios bancarios.	987
<i>Preámbulo.</i>	987
<i>Artículos</i>	989

<i>Disposiciones finales</i>	990
--	-----

8.2. PRODUCCIONES CON NORMAS ESPECÍFICAS DE PERITACIÓN

8.2.1. PRODUCCIONES AGRÍCOLAS

§ 84. Orden de 13 de septiembre de 1988 por la que se aprueba la norma específica para la peritación de siniestros del cultivo de cereales de primavera en el Seguro Agrario Combinado.	992
<i>Preámbulo</i>	992
<i>Artículos</i>	992
ANEXO. Norma específica de peritación de los daños ocasionados sobre la producción de cereales de primavera amparada por el Seguro Agrario Combinado	992
§ 85. Orden de 13 de septiembre de 1988 por la que se aprueba la norma específica para la peritación de siniestros del cultivo de cereza en el Seguro Agrario Combinado.	1000
<i>Preámbulo</i>	1000
<i>Artículos</i>	1000
ANEXO. Norma específica de peritación de los daños ocasionados sobre la producción de cereza amparada por el Seguro Agrario Combinado	1000
§ 86. Orden de 13 de septiembre de 1988 por la que se aprueba la norma específica para la peritación de siniestros del cultivo de fresa y fresón en el Seguro Agrario Combinado	1005
<i>Preámbulo</i>	1005
<i>Artículos</i>	1005
ANEXO. Norma específica de peritación de los daños ocasionados sobre la producción de fresa y fresón amparada por el Seguro Agrario Combinado	1005
§ 87. Orden de 13 de septiembre de 1988 por la que se aprueba la norma específica para la peritación de siniestros del cultivo de cebolla en el Seguro Agrario Combinado	1011
<i>Preámbulo</i>	1011
<i>Artículos</i>	1011
ANEXO. Norma específica de peritación de los daños ocasionados sobre la producción de cebolla amparada por el Seguro Agrario Combinado	1011
§ 88. Orden de 16 de febrero de 1989 por la que se aprueba la Norma Específica para la peritación de siniestros del cultivo de Leguminosas Grano en el Seguro Agrario Combinado	1017
<i>Preámbulo</i>	1017
<i>Artículos</i>	1017
ANEXO. Norma Específica de Peritación de los daños de pedrisco e incendio ocasionados sobre la producción de leguminosas grano amparada por el Seguro Agrario Combinado	1017
§ 89. Orden de 16 de febrero de 1989 por la que se aprueba la Norma Específica para la peritación de siniestros del cultivo de Aceituna de Mesa en el Seguro Agrario Combinado	1022
<i>Preámbulo</i>	1022
<i>Artículos</i>	1022
ANEXO. Norma Específica de peritación de los daños ocasionados sobre la producción de Aceituna de Mesa amparada por el Seguro Agrario Combinado	1022
§ 90. Orden de 16 de febrero de 1989 por la que se aprueba la Norma Específica para la peritación de siniestros del cultivo de Uva de Vinificación en el Seguro Agrario Combinado	1027
<i>Preámbulo</i>	1027
<i>Artículos</i>	1027
ANEXO. Norma Específica de Peritación de los Daños de Helada y Pedrisco ocasionados sobre la producción de uva de vinificación amparada por el Seguro Agrario Combinado	1027

§ 91. Orden de 16 de febrero de 1989 por la que se aprueba la Norma Específica para la peritación de siniestros del cultivo de la Coliflor en el Seguro Agrario Combinado	1033
<i>Preámbulo</i>	1033
<i>Artículos</i>	1033
ANEXO. Norma Específica de peritación de los daños de helada y pedrisco ocasionados sobre la producción de coliflor amparada por el Seguro Agrario Combinado	1033
§ 92. Orden de 16 de febrero de 1989 por la que se aprueba la Norma Específica para la peritación de siniestros del cultivo de Cereales de Invierno en el Seguro Agrario Combinado	1038
<i>Preámbulo</i>	1038
<i>Artículos</i>	1038
ANEXO. Norma Específica de peritación de los daños ocasionados de Pedrisco e Incendio sobre la Producción de Cereales de Invierno amparada por el Seguro Agrario Combinado	1038
§ 93. Orden de 16 de febrero de 1989 por la que se aprueba la Norma Específica para la peritación de siniestros del cultivo de Lúpulo en el Seguro Agrario Combinado	1044
<i>Preámbulo</i>	1044
<i>Artículos</i>	1044
ANEXO. Norma Específica de peritación de los daños ocasionados sobre la producción de Lúpulo amparada por el Seguro Agrario Combinado	1044
§ 94. Orden de 16 de febrero de 1989 por la que se aprueba la Norma Específica para la peritación de siniestros del cultivo de Aceituna de Almazara en el Seguro Agrario Combinado	1048
<i>Preámbulo</i>	1048
<i>Artículos</i>	1048
ANEXO. Norma Específica de peritación de los daños ocasionados sobre la producción de Aceituna de Almazara amparada por el Seguro Agrario Combinado	1048
§ 95. Orden de 16 de febrero de 1989 por la que se aprueba la Norma Específica para la peritación de siniestros del cultivo de Uva de Mesa en el Seguro Agrario Combinado	1053
<i>Preámbulo</i>	1053
<i>Artículos</i>	1053
ANEXO. Norma específica para la peritación de siniestros del cultivo de uva de mesa en el seguro agrario combinado	1053
§ 96. Orden de 13 de septiembre de 1989 por la que se aprueba la norma específica para la peritación de siniestros del cultivo de plátano en el Seguro Agrario Combinado	1062
ANEXO. Norma Específica de peritación de los daños ocasionados sobre la producción de plátano amparada por el Seguro Agrario Combinado	1062
§ 97. Orden de 13 de septiembre de 1989 por la que se aprueba la norma específica para la peritación de siniestros del cultivo de avellana en el Seguro Agrario Combinado	1067
<i>Preámbulo</i>	1067
<i>Artículos</i>	1067
ANEXO. Norma específica de peritación de los daños ocasionados sobre la producción de avellana amparada por el Seguro Agrario Combinado	1067
§ 98. Orden de 3 de mayo de 1990 por la que se aprueba la Norma Específica para la Peritación de Siniestros del Cultivo de Algodón en el Seguro Agrario Combinado	1072
<i>Preámbulo</i>	1072
<i>Artículos</i>	1072
ANEXO. Norma Específica para la Peritación de Siniestros del Cultivo de Algodón	1072

§ 99. Orden de 3 de mayo de 1990 por la que se aprueba la Norma Especifica para la Peritación de Siniestros del Cultivo de Tabaco en el Seguro Agrario Combinado	1078
<i>Preámbulo</i>	1078
<i>Artículos</i>	1078
ANEXO. Norma Especifica para la Peritación de Siniestros del Cultivo de Tabaco	1078
§ 100. Orden de 9 de marzo de 1999 por la que se aprueba la Norma Especifica para la Peritación de Siniestros del Cultivo de Ajo en el Seguro Agrario Combinado	1084
<i>Preámbulo</i>	1084
<i>Artículos</i>	1084
ANEXO. Norma Especifica para la Peritación de Siniestros del Cultivo de Ajo en el Seguro Agrario Combinado	1084
§ 101. Orden de 9 de marzo de 1999 por la que se aprueba la Norma Especifica para la Peritación de Siniestros del Cultivo de Girasol en el Seguro Agrario Combinado	1092
<i>Preámbulo</i>	1092
<i>Artículos</i>	1092
ANEXO. Norma Especifica para la Peritación de Siniestros del Cultivo de Girasol en el Seguro Agrario Combinado	1092
APÉNDICE. Estados fenológicos del girasol según Schneider and Miller (1981)	1096
§ 102. Orden de 30 noviembre de 2001 por la que se aprueba la norma específica para la peritación de siniestros en el seguro integral y complementario del cultivo de cereales de invierno en seco	1100
<i>Preámbulo</i>	1100
<i>Artículos</i>	1100
ANEXO. Norma específica para la peritación de siniestros en el seguro integral y complementario del cultivo de cereales de invierno en seco en el seguro agrario combinado	1101
§ 103. Orden de 30 de noviembre de 2001 por la que se aprueba la norma específica para la peritación de siniestros en el seguro de rendimientos y complementario del cultivo de aceituna	1107
<i>Preámbulo</i>	1107
<i>Artículos</i>	1107
ANEXO. Norma específica para la peritación de siniestros en el seguro de rendimientos y complementario del seguro de aceituna en el seguro agrario combinado	1107
§ 104. Orden PRE/631/2003, de 14 de marzo, por la que se aprueba la norma específica para la peritación de siniestros en el cultivo de cítricos	1113
<i>Preámbulo</i>	1113
<i>Artículos</i>	1113
ANEXO. Norma Especifica para la Peritación de Siniestros del Cultivo de Cítricos en el Seguro Agrario Combinado	1114
§ 105. Orden PRE/1950/2005, de 17 de junio, por la que se aprueba la norma específica de peritación de daños en la producción de frutales, amparados por el Seguro Agrario Combinado	1120
<i>Preámbulo</i>	1120
<i>Artículos</i>	1120
ANEXO. Norma específica de peritación de daños en la producción de frutales, amparados por el seguro agrario combinado	1121
§ 106. Orden PRE/22/2007, de 10 de enero, por la que se aprueba la norma específica de peritación de daños en la producción de lechuga, amparados por el Seguro Agrario Combinado	1130
<i>Preámbulo</i>	1130
<i>Artículos</i>	1130

<i>Disposiciones finales</i>	1130
ANEXO. Norma específica de peritación de daños en la producción de lechuga, amparados por el Seguro Agrario Combinado.	1131
§ 107. Orden PRE/23/2007, de 10 de enero, por la que se aprueba la norma específica de peritación de daños en la producción de melón y sandía, amparados por el Seguro Agrario Combinado	1137
<i>Preámbulo</i>	1137
<i>Artículos</i>	1137
<i>Disposiciones derogatorias</i>	1137
<i>Disposiciones finales</i>	1138
ANEXO. Norma específica de peritación de daños en la producción de melón y sandía, amparados por el Seguro Agrario Combinado.	1138
§ 108. Orden PRE/1520/2007, de 23 de mayo, por la que se aprueba la norma específica de peritación de daños en las producciones de tomate, pimiento y berenjena, amparados por el Seguro Agrario Combinado	1143
<i>Preámbulo</i>	1143
<i>Artículos</i>	1143
<i>Disposiciones derogatorias</i>	1143
<i>Disposiciones finales</i>	1144
NORMA ESPECÍFICA DE PERITACIÓN DE DAÑOS EN LAS PRODUCCIONES DE TOMATE, PIMIENTO Y BERENJENA, AMPARADOS POR EL SEGURO AGRARIO COMBINADO	1144
§ 109. Orden PRE/2677/2009, de 29 de septiembre, por la que se aprueba la norma específica de peritación de daños en la producción de endrino, amparados por el Seguro Agrario Combinado	1152
<i>Preámbulo</i>	1152
<i>Artículos</i>	1152
<i>Disposiciones finales</i>	1152
ANEXO. Norma específica de peritación de daños en la producción de endrino, amparados por el Seguro Agrario Combinado.	1153
§ 110. Orden PRE/2678/2009, de 29 de septiembre, por la que se aprueba la norma específica de peritación de daños en la producción de membrillo, amparados por el Seguro Agrario Combinado	1157
<i>Preámbulo</i>	1157
<i>Artículos</i>	1157
<i>Disposiciones finales</i>	1157
ANEJO	1158
ANEXO 1. Daños en calidad (porcentaje) por siniestro de pedrisco	1162
ANEXO 2. Coeficiente de conversión factor K	1162
§ 111. Orden PRE/2679/2009, de 29 de septiembre, por la que se aprueba la norma específica de peritación de daños en la producción de patata, amparados por el Seguro Agrario Combinado	1163
<i>Preámbulo</i>	1163
<i>Artículos</i>	1163
<i>Disposiciones finales</i>	1163
ANEJO. Norma específica de peritación de daños en la producción de patata, amparados por el Seguro Agrario Combinado.	1164
ANEXO 1. Estados Fenológicos	1166
ANEXO 2	1167
ANEXO 3	1167
§ 112. Orden PRE/3327/2009, de 10 de diciembre, por la que se aprueba la norma específica de peritación de daños en la producción de alcachofa, amparados por el seguro agrario combinado	1168
<i>Preámbulo</i>	1168

<i>Artículos</i>	1168
<i>Disposiciones finales</i>	1168
Norma específica de peritación de daños en la producción de alcachofa, amparados por el seguro agrario combinado.	1169
ANEXO 1. Coeficientes de conversión factor K.	1172
ANEXO 2. Daños en calidad (%) por helada (1) para el área I, según se fija en la orden correspondiente del MARM (2)	1172
ANEXO 3. Daños en calidad (%) por helada (3) para el área II según se fija en la Orden correspondiente del MARM (4)	1173
ANEXO 4. Daños en calidad (%) por helada (5) para el área III según se fija en la Orden correspondiente del MARM (6)	1173
ANEXO 5. Daños en calidad (%) por pedrisco (7)	1174
§ 113. Orden PRE/3328/2009, de 10 de diciembre, por la que se aprueba la norma específica de peritación de daños en la producción de arroz, amparados por el seguro agrario combinado	1175
<i>Preámbulo</i>	1175
<i>Artículos</i>	1175
<i>Disposiciones finales</i>	1175
NORMA ESPECÍFICA DE PERITACIÓN DE DAÑOS EN LA PRODUCCIÓN DE ARROZ, AMPARADOS POR EL SEGURO AGRARIO COMBINADO	1175
ANEXO 1. Daños indirectos por pérdida de superficie foliar (%)	1179
ANEXO 2. Equivalencia de grano húmedo a grano seco (%)	1180
§ 114. Orden PRE/135/2011, de 24 de enero, por la que se aprueba la norma específica de peritación de daños en las producciones de guisante verde, judía verde y haba verde, amparados por el seguro agrario combinado	1181
<i>Preámbulo</i>	1181
<i>Artículos</i>	1181
<i>Disposiciones derogatorias</i>	1181
<i>Disposiciones finales</i>	1182
ANEXO. Norma específica de peritación de daños en las producciones de guisante verde, judía verde y haba verde amparados por el seguro agrario combinado	1182
ANEXO I. Límite máximo de pérdida en cantidad por incisiones en tallo y pérdida de superficie foliar	1186
ANEXO II. Límite máximo de pérdida en cantidad por incisiones en tallo y pérdida de superficie foliar	1186
ANEXO III. Límite máximo de pérdida en cantidad por incisiones en tallo y pérdida de superficie foliar	1187
ANEXO IV. Coeficiente de conversión factor K	1188
ANEXO V. Pérdida de calidad para el riesgo de helada en guisante verde, judía verde y haba verde con destino a industria y consumo en fresco.	1188
ANEXO VI. Pérdida de calidad para los riesgos de pedrisco y viento guisante verde para consumo en fresco	1188
ANEXO VII. Pérdida de calidad para los riesgos de pedrisco y viento guisante verde y haba verde con destino a industria.	1188
ANEXO VIII. Pérdida en calidad para los riesgos de pedrisco y viento judía verde con destino a industria.	1189
ANEXO IX. Pérdida de calidad para los riesgos de pedrisco y viento judía verde y haba verde para consumo en fresco	1189
§ 115. Orden PRE/136/2011, de 24 de enero, por la que se aprueba la norma específica de peritación de daños en la producción de brócoli, amparados por el seguro agrario combinado	1190
<i>Preámbulo</i>	1190
<i>Artículos</i>	1190
<i>Disposiciones finales</i>	1190
ANEXO. Norma específica de peritación de daños en la producción de brócoli, amparados por el seguro agrario combinado	1191
ANEXO I. Coeficiente de conversión factor K	1194
ANEXO II. Límite máximo de pérdidas en cantidad por incisiones en el tallo y pérdida de superficie foliar.	1194
ANEXO III. Pérdida de calidad en producciones con destino a fresco.	1195
ANEXO IV. Pérdida de calidad en producciones con destino a industria	1195
§ 116. Orden PRE/137/2011, de 24 de enero, por la que se aprueba la norma específica de peritación de daños en la producción de remolacha azucarera, amparados por el seguro agrario combinado	1196
<i>Preámbulo</i>	1196

<i>Artículos</i>	1196
<i>Disposiciones finales</i>	1196
ANEXO. Norma específica de peritación de daños en la producción de remolacha azucarera, amparados por el Seguro Agrario Combinado	1197
ANEXO 1. Daños en la producción por pérdida total de plantas en siniestros tempranos	1200
ANEXO 2. Límite Máximo de Pérdidas (LMP) por pérdida de superficie foliar.	1200

§ 117. Orden PRE/576/2013, de 5 de abril, por la que se aprueba la norma específica de peritación de daños en la producción de acelga y espinaca, amparados por el seguro agrario combinado	1201
<i>Preámbulo</i>	1201
<i>Artículos</i>	1201
<i>Disposiciones finales</i>	1201
ANEXO I. Norma específica de peritación de daños en la producción de acelga y espinaca, amparados por el Seguro Agrario Combinado	1202
ANEXO II. Tablas de valoración de daños en calidad para los cultivos con destino a industria	1205
ANEXO III. Tabla de valoración de daño en calidad para los cultivos con recolección de la planta completa con destino a fresco y cuarta gama	1206
ANEXO IV. Tabla de valoración de daños en calidad para los cultivos de recolección por hojas	1206
ANEXO V. Coeficiente de conversión factor K	1206

8.2.2. PRODUCCIONES GANADERAS

§ 118. Orden PRE/1425/2014, de 24 de julio, por la que se aprueba la norma sectorial de peritación de daños ocasionados en las producciones ganaderas con registro individual obligatorio que se periten a título individual, amparados por el seguro agrario combinado	1207
<i>Preámbulo</i>	1207
<i>Artículos</i>	1207
Norma sectorial de peritación de daños ocasionados en las producciones ganaderas con registro individual obligatorio que se periten a título individual, amparados por el seguro agrario combinado	1208
ANEXO. Tablas de depreciación de los animales atendiendo a determinadas circunstancias.	1211
§ 119. Orden PRE/1510/2007, de 23 de mayo, por la que se aprueba la norma específica de peritación de daños en las producciones avícolas, amparados por el Seguro Agrario Combinado.	1213
<i>Preámbulo</i>	1213
<i>Artículos</i>	1213
<i>Disposiciones finales</i>	1213
Norma Específica de Peritación de daños en las producciones avícolas, amparados por el Seguro Agrario Combinado.	1214

9. SITUACIONES CATASTRÓFICAS

9.1. PROTECCIÓN CIVIL

§ 120. Resolución de 31 de enero de 1995, de la Secretaría de Estado de interior, por la que se dispone la publicación del Acuerdo del Consejo de Ministros por el que se aprueba la Directriz Básica de Planificación de Protección Civil ante el Riesgo de Inundaciones	1217
<i>Parte dispositiva</i>	1217
ACUERDO DEL CONSEJO DE MINISTROS POR EL QUE SE APRUEBA LA DIRECTRIZ BÁSICA DE PLANIFICACIÓN DE PROTECCIÓN CIVIL ANTE EL RIESGO DE INUNDACIONES.	1217
<i>Preámbulo</i>	1217
<i>Artículos</i>	1217
DIRECTRIZ BÁSICA DE PLANIFICACIÓN DE PROTECCIÓN CIVIL ANTE EL RIESGO DE INUNDACIONES . . .	1218

§ 121. Resolución de 2 de agosto de 2011, de la Subsecretaría, por la que se publica el Acuerdo del Consejo de Ministros de 29 de julio de 2011, por el que se aprueba el Plan Estatal de Protección Civil ante el riesgo de inundaciones	1237
<i>Parte dispositiva</i>	1237
ACUERDO POR EL QUE SE APRUEBA EL PLAN ESTATAL DE PROTECCIÓN CIVIL ANTE EL RIESGO DE INUNDACIONES	1237
<i>Preámbulo</i>	1237
<i>Artículos</i>	1238
ANEXO. Plan de Protección Civil ante el riesgo de inundaciones	1238
1. Objeto y ámbito	1238
2. Identificación del riesgo de inundaciones en España	1241
3. Sistema de información y seguimiento hidrometeorológico	1242
4. Fases y situaciones	1244
5. Organización	1245
6. Operatividad	1250
7. Mantenimiento e implantación del Plan	1256
ANEXO I. Criterios para la elaboración de los protocolos de alerta hidrológica	1257
ANEXO II. Planes de coordinación y apoyo	1258
ANEXO III. Base nacional de datos sobre inundaciones históricas	1262
ANEXO IV. Telecomunicaciones y sistemas de información	1264
ANEXO V. Abreviaturas	1269

9.2. REPARACIÓN

§ 122. Ley 1/2018, de 6 de marzo, por la que se adoptan medidas urgentes para paliar los efectos producidos por la sequía en determinadas cuencas hidrográficas y se modifica el texto refundido de la Ley de Aguas, aprobado por Real Decreto Legislativo 1/2001, de 20 de julio	1271
<i>Preámbulo</i>	1271
<i>Artículos</i>	1277
<i>Disposiciones transitorias</i>	1281
<i>Disposiciones adicionales</i>	1282
<i>Disposiciones finales</i>	1284
§ 123. Real Decreto-ley 11/2019, de 20 de septiembre, por el que se adoptan medidas urgentes para paliar los daños causados por temporales y otras situaciones catastróficas	1286
<i>Preámbulo</i>	1286
<i>Artículos</i>	1289
<i>Disposiciones adicionales</i>	1297
<i>Disposiciones finales</i>	1298
§ 124. Real Decreto-ley 4/2022, de 15 de marzo, por el que se adoptan medidas urgentes de apoyo al sector agrario por causa de la sequía	1299
<i>Preámbulo</i>	1299
CAPÍTULO I. Disposiciones generales	1313
CAPÍTULO II. Medidas laborales y de Seguridad Social	1313
CAPÍTULO III. Medidas fiscales	1314
CAPÍTULO IV. Medidas destinadas a la sostenibilidad de las explotaciones	1315
CAPÍTULO V. Medidas urgentes para paliar los efectos producidos por la sequía en la cuenca hidrográfica del Guadalquivir y en la cuenca hidrográfica del Guadiana	1317
<i>Disposiciones adicionales</i>	1322
<i>Disposiciones transitorias</i>	1323
<i>Disposiciones finales</i>	1326
ANEXO I	1328
ANEXO II	1328
ANEXO III. Obras de emergencia de la cuenca hidrográfica del Guadalquivir	1329
ANEXO IV. Obras urgentes de la cuenca hidrográfica del Guadiana	1329

§ 125. Real Decreto-ley 4/2023, de 11 de mayo, por el que se adoptan medidas urgentes en materia agraria y de aguas en respuesta a la sequía y al agravamiento de las condiciones del sector primario derivado del conflicto bélico en Ucrania y de las condiciones climatológicas, así como de promoción del uso del transporte público colectivo terrestre por parte de los jóvenes y prevención de riesgos laborales en episodios de elevadas temperaturas. [Inclusión parcial]	1330
<i>Preámbulo</i>	1330
TÍTULO PRELIMINAR. Disposiciones generales	1354
TÍTULO I. Medidas de apoyo al sector agrario	1354
CAPÍTULO I. Medidas de apoyo y ayudas directas al sector agrario	1354
Sección 1.ª Medidas de apoyo extraordinarias al seguro agrario	1354
Sección 2.ª Ayudas directas en materia agraria	1355
Sección 3.ª Medidas de apoyo a la financiación del sector agrario	1362
Sección 4.ª Marco presupuestario y de ayudas de Estado	1363
CAPÍTULO II. Medidas de carácter fiscal	1365
CAPÍTULO III. Medidas de flexibilización en materia de la Política Agrícola Común (PAC) y de ordenación sectorial	1366
CAPÍTULO IV. Medidas en materia laboral y de Seguridad Social	1368
TÍTULO II. Medidas en materia de aguas	1369
[...]	
<i>Disposiciones adicionales</i>	1373
<i>Disposiciones transitorias</i>	1375
<i>Disposiciones derogatorias</i>	1376
<i>Disposiciones finales</i>	1376
ANEXO I. Actuaciones de ejecución inmediata en las cuencas afectadas por la sequía	1382
ANEXO II. Actuaciones prioritarias en las cuencas afectadas por la sequía	1382



CÓDIGO DE DERECHO AGRARIO (III) PROPIEDAD Y EXPLOTACIONES AGRARIAS

§ 1

Nota de referencia

El elevado número de disposiciones que integran el *Código de Derecho Agrario* aconseja su división formal en varios tomos físicamente independientes que, sin embargo, forman un todo como conjunto de normas. El esquema de la obra es el siguiente:

- Marco institucional de la agricultura (I)
- Empresario agrario (II)
- Propiedad y explotaciones agrarias (III)
- Cultivos agrícolas
 - Variedades vegetales (IV)
 - Sanidad vegetal y productos fitosanitarios (V)
- Ganadería
 - Animales y explotaciones ganaderas (VI)
 - Operaciones con el ganado (VII)
 - Enfermedades del ganado y medicamentos (VIII)
- Sistema agroindustrial y calidad de los productos agrarios (IX)
- Desarrollo rural (X)
- Comunidades Autónomas (XI)

Por tanto, el presente volumen se apoya en los restantes y su contenido ha de ser puesto en relación con el conjunto de la obra.



CÓDIGO DE DERECHO AGRARIO (III) PROPIEDAD Y EXPLOTACIONES AGRARIAS

§ 2

Real Decreto de 24 de julio de 1889 por el que se publica el Código Civil. [Inclusión parcial]

Ministerio de Gracia y Justicia
«Gaceta de Madrid» núm. 206, de 25 de julio de 1889
Última modificación: 1 de marzo de 2023
Referencia: BOE-A-1889-4763

[...]

[...]

LIBRO SEGUNDO

De los animales, de los bienes, de la propiedad y de sus modificaciones

TÍTULO I

De la clasificación de los animales y de los bienes

[...]

CAPÍTULO I

De los bienes inmuebles

Artículo 334.

1. Son bienes inmuebles:

- 1.º Las tierras, edificios, caminos y construcciones de todo género adheridas al suelo.
- 2.º Los árboles y plantas y los frutos pendientes, mientras estuvieren unidos a la tierra o formaren parte integrante de un inmueble.
- 3.º Todo lo que esté unido a un inmueble de una manera fija, de suerte que no pueda separarse de él sin quebrantamiento de la materia o deterioro del objeto.
- 4.º Las estatuas, relieves, pinturas u otros objetos de uso u ornamentación, colocados en edificios o heredades por el dueño del inmueble en tal forma que revele el propósito de unirlos de un modo permanente al fundo.
- 5.º Las máquinas, vasos, instrumentos o utensilios destinados por el propietario de la finca a la industria o explotación que se realice en un edificio o heredad, y que directamente concurren a satisfacer las necesidades de la explotación misma.
- 6.º **(Suprimido)**
- 7.º Los abonos destinados al cultivo de una heredad, que estén en las tierras donde hayan de utilizarse.

8.º Las minas, canteras y escoriales, mientras su materia permanece unida al yacimiento, y las aguas vivas o estancadas.

9.º Los diques y construcciones que, aun cuando sean flotantes, estén destinados por su objeto y condiciones a permanecer en un punto fijo de un río, lago o costa.

10. Las concesiones administrativas de obras públicas y las servidumbres y demás derechos reales sobre bienes inmuebles.

2. Quedan sometidos al régimen de los bienes inmuebles los viveros de animales, palomares, colmenas, estanques de peces o criaderos análogos, cuando el propietario los haya colocado o los conserve con el propósito de mantenerlos unidos a la finca y formando parte de ella de un modo permanente, sin perjuicio de la consideración de los animales como seres sintientes y de las leyes especiales que los protegen.

[...]

TÍTULO II

De la propiedad

CAPÍTULO I

De la propiedad en general

Artículo 348.

La propiedad es el derecho de gozar y disponer de una cosa o de un animal, sin más limitaciones que las establecidas en las leyes.

El propietario tiene acción contra el tenedor y el poseedor de la cosa o del animal para reivindicarlo.

[...]

Artículo 350.

El propietario de un terreno es dueño de su superficie y de lo que está debajo de ella, y puede hacer en él las obras, plantaciones y excavaciones que le convengan, salvas las servidumbres, y con sujeción a lo dispuesto en las leyes sobre Minas y Aguas y en los reglamentos de policía.

[...]

CAPÍTULO II

Del derecho de accesión

Disposición general

[...]

Sección 1.ª. Del derecho de accesión respecto al producto de los bienes

[...]

Artículo 355.

Son frutos naturales las producciones espontáneas de la tierra y los productos de los animales que formen parte de una empresa agropecuaria o industrial.

Son frutos industriales los que producen los predios de cualquiera especie a beneficio del cultivo o del trabajo.

Son frutos civiles el alquiler de los edificios, el precio del arrendamiento de tierras y el importe de las rentas perpetuas, vitalicias u otras análogas.

[...]

Artículo 357.

1. No se reputan frutos naturales, o industriales, sino los que están manifiestos o nacidos.

2. En el caso de animales, solo en la medida en que sea compatible con las normas destinadas a su protección, las crías quedan sometidas al régimen de los frutos, desde que estén en el vientre de su madre, aunque no hayan nacido.

Sección 2.ª Del derecho de accesión respecto a los bienes inmuebles

Artículo 358.

Lo edificado, plantado o sembrado en predios ajenos, y las mejoras o reparaciones hechas en ellos, pertenecen al dueño de los mismos con sujeción a lo que se dispone en los artículos siguientes.

Artículo 359.

Todas las obras, siembras y plantaciones se presumen hechas por el propietario y a su costa, mientras no se pruebe lo contrario.

Artículo 360.

El propietario del suelo que hiciere en él, por sí o por otro, plantaciones, construcciones u obras con materiales ajenos, debe abonar su valor; y, si hubiere obrado de mala fe, estará, además, obligado al resarcimiento de daños y perjuicios. El dueño de los materiales tendrá derecho a retirarlos sólo en el caso de que pueda hacerlo sin menoscabo de la obra construida, o sin que por ello perezcan las plantaciones, construcciones u obras ejecutadas.

Artículo 361.

El dueño del terreno en que se edificare, sembrare o plantare de buena fe tendrá derecho a hacer suya la obra, siembra o plantación, previa la indemnización establecida en los artículos 453 y 454, o a obligar al que fabricó o plantó a pagarle el precio del terreno, y al que sembró, la renta correspondiente.

Artículo 362.

El que edifica, planta o siembra de mala fe en terreno ajeno pierde lo edificado, plantado o sembrado, sin derecho a indemnización.

Artículo 363.

El dueño del terreno en que se haya edificado, plantado o sembrado con mala fe puede exigir la demolición de la obra o que se arranque la plantación y siembra, reponiendo las cosas a su estado primitivo a costa del que edificó, plantó o sembró.

Artículo 364.

Cuando haya habido mala fe, no sólo por parte del que edifica, siembra o planta en terreno ajeno, sino también por parte del dueño de éste, los derechos de uno y otro serán los mismos que tendrían si hubieran procedido ambos de buena fe.

Se entiende haber mala fe por parte del dueño siempre que el hecho se hubiere ejecutado a su vista, ciencia y paciencia, sin oponerse.

Artículo 365.

Si los materiales, plantas o semillas pertenecen a un tercero que no ha procedido de mala fe, el dueño del terreno deberá responder de su valor subsidiariamente y en el solo caso de que el que los empleó no tenga bienes con que pagar.

No tendrá lugar esta disposición si el propietario usa del derecho que le concede el artículo 363.

Artículo 366.

Pertenece a los dueños de las heredades confinantes con las riberas de los ríos el acrecentamiento que aquéllas reciben paulatinamente por efecto de la corriente de las aguas.

Artículo 367.

Los dueños de las heredades confinantes con estanques o lagunas no adquieren el terreno descubierto por la disminución natural de las aguas, ni pierden el que éstas inundan en las crecidas extraordinarias.

Artículo 368.

Cuando la corriente de un río, arroyo o torrente segrega de una heredad de su ribera una porción conocida de terreno y la transporta a otra heredad, el dueño de la finca a que pertenecía la parte segregada conserva la propiedad de ésta.

Artículo 369.

Los árboles arrancados y transportados por la corriente de las aguas pertenecen al propietario del terreno a donde vayan a parar, si no los reclaman dentro de un mes los antiguos dueños. Si éstos los reclaman, deberán abonar los gastos ocasionados en recogerlos o ponerlos en lugar seguro.

Artículo 370.

Los cauces de los ríos que quedan abandonados por variar naturalmente el curso de las aguas, pertenecen a los dueños de los terrenos ribereños en toda la longitud respectiva a cada uno. Si el cauce abandonado separaba heredades de distintos dueños, la nueva línea divisoria correrá equidistante de unas y otras.

Artículo 371.

Las islas que se forman en los mares adyacentes a las costas de España y en los ríos navegables y flotables, pertenecen al Estado.

Artículo 372.

Cuando en un río navegable y flotable, variando naturalmente de dirección, se abre un nuevo cauce en heredad privada, este cauce entrará en el dominio público. El dueño de la heredad lo recobrará siempre que las aguas vuelvan a dejarlo en seco, ya naturalmente, ya por trabajos legalmente autorizados al efecto.

Artículo 373.

Las islas que por sucesiva acumulación de arrastres superiores se van formando en los ríos pertenecen a los dueños de las márgenes u orillas más cercanas a cada una, o a los de ambas márgenes si la isla se hallase en medio del río, dividiéndose entonces longitudinalmente por mitad. Si una sola isla así formada distase de una margen más que de otra, será por completo dueño de ella el de la margen más cercana.

Artículo 374.

Cuando se divide en brazos la corriente del río, dejando aislada una heredad o parte de ella, el dueño de la misma conserva su propiedad. Igualmente la conserva si queda separada de la heredad por la corriente una porción de terreno.

[. . .]

TÍTULO VI

Del usufructo, del uso y de la habitación

CAPÍTULO I

Del usufructo

Sección 1.ª Del usufructo en general

Artículo 467.

El usufructo da derecho a disfrutar los bienes ajenos con la obligación de conservar su forma y sustancia, a no ser que el título de su constitución o la ley autoricen otra cosa.

[...]

Sección 2.ª De los derechos del usufructuario

Artículo 471.

El usufructuario tendrá derecho a percibir todos los frutos naturales, industriales y civiles de los bienes usufructuados. Respecto de los tesoros que se hallaren en la finca será considerado como extraño.

[...]

Artículo 483.

El usufructuario de viñas, olivares u otros árboles o arbustos podrá aprovecharse de los pies muertos, y aun de los tronchados o arrancados por accidente, con la obligación de reemplazarlos por otros.

Artículo 484.

Si a consecuencia de un siniestro o caso extraordinario, las viñas, olivares u otros árboles o arbustos hubieran desaparecido en número tan considerable que no fuese posible o resultase demasiado gravosa la reposición, el usufructuario podrá dejar los pies muertos, caídos o tronchados a disposición del propietario, y exigir de éste que los retire y deje el suelo expedito.

Artículo 485.

El usufructuario de un monte disfrutará todos los aprovechamientos que pueda éste producir según su naturaleza.

Siendo el monte tallar o de maderas de construcción, podrá el usufructuario hacer en él las talas o las cortas ordinarias que solía hacer el dueño, y en su defecto las hará acomodándose en el modo, porción y épocas, a la costumbre del lugar.

En todo caso hará las talas o las cortas de modo que no perjudiquen a la conservación de la finca.

En los viveros de árboles podrá el usufructuario hacer la entresaca necesaria para que los que queden puedan desarrollarse convenientemente.

Fuera de lo establecido en los párrafos anteriores, el usufructuario no podrá cortar árboles por el pie como no sea para reponer o mejorar alguna de las cosas usufructuadas, y en este caso hará saber previamente al propietario la necesidad de la obra.

[...]

Sección 3.ª De las obligaciones del usufructuario

[...]

Artículo 499.

Si el usufructo se constituyere sobre un rebaño o piara de ganados, el usufructuario estará obligado a reemplazar con las crías las cabezas que mueran anual y ordinariamente, o falten por la depredación de otros animales.

Si el ganado sobre el que se constituyere el usufructo pereciere del todo, sin culpa del usufructuario, por efecto de una enfermedad contagiosa u otro acontecimiento no común, el usufructuario cumplirá con entregar al dueño los restos de los animales o sus rendimientos, sin perjuicio de la aplicación, en todo caso, de la regulación legal y reglamentaria de seguridad alimentaria y de sanidad animal sobre dichos productos o restos.

Si el rebaño pereciere en parte, también por un accidente, y sin culpa del usufructuario, continuará el usufructo en la parte que se conserve.

Si el usufructo fuere de ganado estéril, en cuanto a los efectos se aplicará lo dispuesto en el artículo 482.

[...]

TÍTULO VII

De las servidumbres

CAPÍTULO I

De las servidumbres en general

Sección 1.ª De las diferentes clases de servidumbres que pueden establecerse sobre las fincas

Artículo 530.

La servidumbre es un gravamen impuesto sobre un inmueble en beneficio de otro perteneciente a distinto dueño.

El inmueble a cuyo favor está constituida la servidumbre se llama predio dominante; el que la sufre, predio sirviente.

[...]

Sección 2.ª De las servidumbres en materia de aguas

Artículo 552.

Los predios inferiores están sujetos a recibir las aguas que, naturalmente y sin obra del hombre, descienden de los predios superiores, así como la tierra o piedra que arrastran en su curso.

Ni el dueño del predio inferior puede hacer obras que impidan esta servidumbre, ni el del superior obras que la graven.

Artículo 553.

Las riberas de los ríos, aun cuando sean de dominio privado, están sujetas en toda su extensión y sus márgenes, en una zona de tres metros, a la servidumbre de uso público en interés general de la navegación, la flotación, la pesca y el salvamento.

Los predios contiguos a las riberas de los ríos navegables o flotables están además sujetos a la servidumbre de camino de sirga para el servicio exclusivo de la navegación y flotación fluvial.

Si fuere necesario ocupar para ello terrenos de propiedad particular, procederá la correspondiente indemnización.

Artículo 554.

Cuando para la derivación o toma de aguas de un río o arroyo, o para el aprovechamiento de otras corrientes continuas o discontinuas, fuere necesario establecer

una presa, y el que haya de hacerlo no sea dueño de las riberas o terrenos en que necesite apoyarla, podrá establecer la servidumbre de estribo de presa, previa la indemnización correspondiente.

Artículo 555.

Las servidumbres forzosas de saca de agua y de abrevadero solamente podrán imponerse por causa de utilidad pública en favor de alguna población o caserío, previa la correspondiente indemnización.

Artículo 556.

Las servidumbres de saca de agua y de abrevadero llevan consigo la obligación en los predios sirvientes de dar paso a personas y ganados hasta el punto donde hayan de utilizarse aquéllas, debiendo ser extensiva a este servicio la indemnización.

Artículo 557.

Todo el que quiera servirse del agua de que puede disponer para una finca suya, tiene derecho a hacerla pasar por los predios intermedios, con obligación de indemnizar a sus dueños, como también a los de los predios inferiores sobre los que se filtren o caigan las aguas.

Artículo 558.

El que pretenda usar del derecho concedido en el artículo anterior está obligado:

1.º A justificar que puede disponer del agua y que ésta es suficiente para el uso a que la destina.

2.º A demostrar que el paso que solicita es el más conveniente y menos oneroso para tercero.

3.º A indemnizar al dueño del predio sirviente en la forma que se determine por las leyes y reglamentos.

Artículo 559.

No puede imponerse la servidumbre de acueducto para objeto de interés privado sobre edificios, ni sus patios o dependencias, ni sobre jardines o huertas ya existentes.

Artículo 560.

La servidumbre de acueducto no obsta para que el dueño del predio sirviente pueda cerrarlo y cercarlo, así como edificar sobre el mismo acueducto de manera que éste no experimente perjuicio, ni se imposibiliten las reparaciones y limpiezas necesarias.

Artículo 561.

Para los efectos legales, la servidumbre de acueducto será considerada como continua y aparente, aun cuando no sea constante el paso del agua o su uso dependa de las necesidades del predio dominante, o de un turno establecido por días o por horas.

Artículo 562.

El que para dar riego a su heredad o mejorarla, necesite construir parada o partididor en el cauce por donde haya de recibir el agua, podrá exigir que los dueños de las márgenes permitan su construcción, previo abono de daños y perjuicios, incluso los que se originen de la nueva servidumbre a dichos dueños y a los demás regantes.

Artículo 563.

El establecimiento, extensión, forma y condiciones de las servidumbres de aguas de que se trata en esta sección se regirán por la ley especial de la materia en cuanto no se halle previsto en este Código.

Sección 3.^a De la servidumbre de paso

Artículo 564.

El propietario de una finca o heredad, enclavada entre otras ajenas y sin salida a camino público, tiene derecho a exigir paso por las heredades vecinas, previa la correspondiente indemnización.

Si esta servidumbre se constituye de manera que pueda ser continuo su uso para todas las necesidades del predio dominante estableciendo una vía permanente, la indemnización consistirá en el valor del terreno que se ocupe y en el importe de los perjuicios que se causen en el predio sirviente.

Cuando se limite al paso necesario para el cultivo de la finca enclavada entre otras y para la extracción de sus cosechas a través del predio sirviente sin vía permanente, la indemnización consistirá en el abono del perjuicio que ocasione este gravamen.

Artículo 565.

La servidumbre de paso debe darse por el punto menos perjudicial al predio sirviente y, en cuanto fuere conciliable con esta regla, por donde sea menor la distancia del predio dominante al camino público.

Artículo 566.

La anchura de la servidumbre de paso será la que baste a las necesidades del predio dominante.

Artículo 567.

Si adquirida una finca por venta, permuta o partición, quedare enclavada entre otras del vendedor, permutante o copartícipe, éstos están obligados a dar paso sin indemnización, salvo pacto en contrario.

Artículo 568.

Si el paso concedido a una finca enclavada deja de ser necesario por haberla reunido su dueño a otra que esté contigua al camino público, el dueño del predio sirviente podrá pedir que se extinga la servidumbre, devolviendo lo que hubiera recibido por indemnización.

Lo mismo se entenderá en el caso de abrirse un nuevo camino que dé acceso a la finca enclavada.

Artículo 569.

Si fuere indispensable para construir o reparar algún edificio pasar materiales por predio ajeno, o colocar en él andamios u otros objetos para la obra, el dueño de este predio está obligado a consentirlo, recibiendo la indemnización correspondiente al perjuicio que se le irroque.

Artículo 570.

Las servidumbres existentes de paso para ganados, conocidas con los nombres de cañada, cordel, vereda o cualquier otro, y las de abrevadero, descansadero y majada, se regirán por las ordenanzas y reglamentos del ramo y, en su defecto, por el uso y costumbre del lugar.

Sin perjuicio de los derechos legítimamente adquiridos, la cañada no podrá exceder en todo caso de la anchura de 75 metros, el cordel de 37 metros 50 centímetros, y la vereda de 20 metros.

Cuando sea necesario establecer la servidumbre forzosa de paso o la de abrevadero para ganados, se observará lo dispuesto en esta sección y en los artículos 555 y 556. En este caso la anchura no podrá exceder de 10 metros.

[...]

CAPÍTULO III

De las servidumbres voluntarias

[...]

Artículo 600.

La comunidad de pastos sólo podrá establecerse en lo sucesivo por concesión expresa de los propietarios, que resulte de contrato o de última voluntad, y no a favor de una universalidad de individuos y sobre una universalidad de bienes, sino a favor de determinados individuos y sobre predios también ciertos y determinados.

La servidumbre establecida conforme a este artículo se registrará por el título de su institución.

Artículo 601.

La comunidad de pastos en terrenos públicos, ya pertenezcan a los Municipios, ya al Estado, se registrará por las leyes administrativas.

Artículo 602.

Si entre los vecinos de uno o más pueblos existiere comunidad de pastos, el propietario que cercare con tapia o seto una finca, la hará libre de la comunidad. Quedarán, sin embargo, subsistentes las demás servidumbres que sobre la misma estuviesen establecidas.

El propietario que cercare su finca conservará su derecho a la comunidad de pastos en las otras fincas no cercadas.

Artículo 603.

El dueño de terrenos gravados con la servidumbre de pastos podrá redimir esta carga mediante el pago de su valor a los que tengan derecho a la servidumbre.

A falta de convenio, se fijará el capital para la redención sobre la base del 4 por 100 del valor anual de los pastos, regulado por tasación pericial.

Artículo 604.

Lo dispuesto en el artículo anterior es aplicable a las servidumbres establecidas para el aprovechamiento de leñas y demás productos de los montes de propiedad particular.

[...]

Artículo 958 bis.

Todas las referencias realizadas a la viuda en esta sección, se entenderán hechas a la viuda o al cónyuge supérstite gestante.

[...]

CAPÍTULO VI

De la colación y partición

[...]

Sección 2.ª De la partición

[...]

Artículo 1056.

Quando el testador hiciere, por acto entre vivos o por última voluntad, la partición de sus bienes, se pasará por ella, en cuanto no perjudique a la legítima de los herederos forzosos.

El testador que en atención a la conservación de la empresa o en interés de su familia quiera preservar indivisa una explotación económica o bien mantener el control de una sociedad de capital o grupo de éstas podrá usar de la facultad concedida en este artículo, disponiendo que se pague en metálico su legítima a los demás interesados. A tal efecto, no será necesario que exista metálico suficiente en la herencia para el pago, siendo posible realizar el abono con efectivo extrahereditario y establecer por el testador o por el contador-partidor por él designado aplazamiento, siempre que éste no supere cinco años a contar desde el fallecimiento del testador; podrá ser también de aplicación cualquier otro medio de extinción de las obligaciones. Si no se hubiere establecido la forma de pago, cualquier legitimario podrá exigir su legítima en bienes de la herencia. No será de aplicación a la partición así realizada lo dispuesto en el artículo 843 y en el párrafo primero del artículo 844.

[...]

TÍTULO VI

Del contrato de arrendamiento

CAPÍTULO I

Disposiciones generales

Artículo 1542.

El arrendamiento puede ser de cosas, o de obras o servicios.

Artículo 1543.

En el arrendamiento de cosas, una de las partes se obliga a dar a la otra el goce o uso de una cosa por tiempo determinado y precio cierto.

[...]

CAPÍTULO II

De los arrendamientos de fincas rústicas y urbanas

Sección 1.ª Disposiciones generales

Artículo 1546.

Se llama arrendador al que se obliga a ceder el uso de la cosa, ejecutar la obra o prestar el servicio, y arrendatario al que adquiere el uso de la cosa o el derecho a la obra o servicio que se obliga a pagar.

Artículo 1547.

Cuando hubiese comenzado la ejecución de un contrato de arrendamiento verbal y faltare la prueba del precio convenido, el arrendatario devolverá al arrendador la cosa arrendada, abonándole, por el tiempo que la haya disfrutado, el precio que se regule.

Artículo 1548.

Los progenitores o tutores, respecto de los bienes de los menores, y los administradores de bienes que no tengan poder especial, no podrán dar en arrendamiento las cosas por término que exceda de seis años.

Artículo 1549.

Con relación a terceros, no surtirán efecto los arrendamientos de bienes raíces que no se hallen debidamente inscritos en el Registro de la Propiedad.

Artículo 1550.

Cuando en el contrato de arrendamiento de cosas no se prohíba expresamente, podrá el arrendatario subarrendar en todo o en parte la cosa arrendada, sin perjuicio de su responsabilidad al cumplimiento del contrato para con el arrendador.

Artículo 1551.

Sin perjuicio de su obligación para con el subarrendador, queda el subarrendatario obligado a favor del arrendador por todos los actos que se refieran al uso y conservación de la cosa arrendada en la forma pactada entre el arrendador y el arrendatario.

Artículo 1552.

El subarrendatario queda también obligado para con el arrendador por el importe del precio convenido en el subarriendo que se halle debiendo al tiempo del requerimiento, considerando no hechos los pagos adelantados, al no haberlos verificado con arreglo a la costumbre.

Artículo 1553.

Son aplicables al contrato de arrendamiento las disposiciones sobre saneamiento contenidas en el título de la compraventa.

En los casos en que proceda la devolución del precio, se hará la disminución proporcional al tiempo que el arrendatario haya disfrutado de la cosa.

Sección 2.ª De los derechos y obligaciones del arrendador y del arrendatario

Artículo 1554.

El arrendador está obligado:

- 1.º A entregar al arrendatario la cosa objeto del contrato.
- 2.º A hacer en ella durante el arrendamiento todas las reparaciones necesarias a fin de conservarla en estado de servir para el uso a que ha sido destinada.
- 3.º A mantener al arrendatario en el goce pacífico del arrendamiento por todo el tiempo del contrato.

Artículo 1555.

El arrendatario está obligado:

- 1.º A pagar el precio del arrendamiento en los términos convenidos.
- 2.º A usar de la cosa arrendada como un diligente padre de familia, destinándola al uso pactado; y, en defecto de pacto, al que se infiera de la naturaleza de la cosa arrendada según la costumbre de la tierra.
- 3.º A pagar los gastos que ocasione la escritura del contrato.

Artículo 1556.

Si el arrendador o el arrendatario no cumplieren las obligaciones expresadas en los artículos anteriores, podrán pedir la rescisión del contrato y la indemnización de daños y perjuicios, o sólo esto último, dejando el contrato subsistente.

Artículo 1557.

El arrendador no puede variar la forma de la cosa arrendada.

Artículo 1558.

Si durante el arrendamiento es necesario hacer alguna reparación urgente en la cosa arrendada que no pueda diferirse hasta la conclusión del arriendo, tiene el arrendatario obligación de tolerar la obra, aunque le sea muy molesta, y aunque durante ella se vea privado de una parte de la finca.

Si la reparación dura más de cuarenta días, debe disminuirse el precio del arriendo a proporción del tiempo y de la parte de la finca de que el arrendatario se vea privado.

Si la obra es de tal naturaleza que hace inhabitable la parte que el arrendatario y su familia necesitan para su habitación, puede éste rescindir el contrato.

Artículo 1559.

El arrendatario está obligado a poner en conocimiento del propietario, en el más breve plazo posible, toda usurpación o novedad dañosa que otro haya realizado o abiertamente prepare en la cosa arrendada.

También está obligado a poner en conocimiento del dueño, con la misma urgencia, la necesidad de todas las reparaciones comprendidas en el número segundo del artículo 1.554.

En ambos casos será responsable el arrendatario de los daños y perjuicios que por su negligencia se ocasionaren al propietario.

Artículo 1560.

El arrendador no está obligado a responder de la perturbación de mero hecho que un tercero causare en el uso de la finca arrendada; pero el arrendatario tendrá acción directa contra el perturbador.

No existe perturbación de hecho cuando el tercero, ya sea la Administración, ya un particular, ha obrado en virtud de un derecho que le corresponde.

Artículo 1561.

El arrendatario debe devolver la finca, al concluir el arriendo, tal como la recibió, salvo lo que hubiese perecido o se hubiera menoscabado por el tiempo o por causa inevitable.

Artículo 1562.

A falta de expresión del estado de la finca al tiempo de arrendarla, la ley presume que el arrendatario la recibió en buen estado, salvo prueba en contrario.

Artículo 1563.

El arrendatario es responsable del deterioro o pérdida que tuviere la cosa arrendada, a no ser que pruebe haberse ocasionado sin culpa suya.

Artículo 1564.

El arrendatario es responsable del deterioro causado por las personas de su casa.

Artículo 1565.

Si el arrendamiento se ha hecho por tiempo determinado, concluye el día prefijado sin necesidad de requerimiento.

Artículo 1566.

Si al terminar el contrato, permanece el arrendatario disfrutando quince días de la cosa arrendada con aquiescencia del arrendador, se entiende que hay tácita reconducción por el tiempo que establecen los artículos 1.577 y 1.581, a menos que haya precedido requerimiento.

Artículo 1567.

En el caso de la tácita reconducción, cesan respecto de ella las obligaciones otorgadas por un tercero para la seguridad del contrato principal.

Artículo 1568.

Si se pierde la cosa arrendada o alguno de los contratantes falta al cumplimiento de lo estipulado, se observará respectivamente lo dispuesto en los artículos 1.182 y 1.183 y en los 1.101 y 1.124.^(*)

(*) En las primeras ediciones del Código Civil no se citaban los dos últimos artículos, que aparecen añadidos tanto en la Colección Legislativa de España [Tomo CXLIII, 2º semestre de 1889, 1ª parte, marginal 62] como en la última edición oficial de la versión original.

Artículo 1569.

El arrendador podrá desahuciar judicialmente al arrendatario por alguna de las causas siguientes:

- 1.ª Haber expirado el término convencional o el que se fija para la duración de los arrendamientos en los artículos 1.577 y 1.581.
- 2.ª Falta de pago en el precio convenido.
- 3.ª Infracción de cualquiera de las condiciones estipuladas en el contrato.
- 4.ª Destinar la cosa arrendada a usos o servicios no pactados que la hagan desmerecer, o no sujetarse en su uso a lo que se ordena en el número segundo del artículo 1.555.

Artículo 1570.

Fuera de los casos mencionados en el artículo anterior, tendrá el arrendatario derecho a aprovechar los términos establecidos en los artículos 1.577 y 1.581.

Artículo 1571.

El comprador de una finca arrendada tiene derecho a que termine el arriendo vigente al verificarse la venta, salvo pacto en contrario y lo dispuesto en la Ley Hipotecaria.

Si el comprador usare de este derecho, el arrendatario podrá exigir que se le deje recoger los frutos de la cosecha que corresponda al año agrícola corriente y que el vendedor le indemnice los daños y perjuicios que se le causen.

Artículo 1572.

El comprador con pacto de retraer no puede usar de la facultad de desahuciar al arrendatario hasta que haya concluido el plazo para usar del retracto.

Artículo 1573.

El arrendatario tendrá, respecto de las mejoras útiles y voluntarias, el mismo derecho que se concede al usufructuario.

Artículo 1574.

Si nada se hubiere pactado sobre el lugar y tiempo del pago del arrendamiento, se estará, en cuanto al lugar, a lo dispuesto en el artículo 1.171; y, en cuanto al tiempo, a la costumbre de la tierra.

Sección 3.ª Disposiciones especiales para los arrendamientos de predios rústicos

Artículo 1575.

El arrendatario no tendrá derecho a rebaja de la renta por esterilidad de la tierra arrendada o por pérdida de frutos proveniente de casos fortuitos ordinarios; pero sí, en caso de pérdida de más de la mitad de frutos, por casos fortuitos extraordinarios e imprevistos, salvo siempre el pacto especial en contrario.

Entiéndese por casos fortuitos extraordinarios: el incendio, guerra, peste, inundación insólita, langosta, terremoto u otro igualmente desacostumbrado, y que los contratantes no hayan podido racionalmente prever.

Artículo 1576.

Tampoco tiene el arrendatario derecho a rebaja de la renta cuando los frutos se han perdido después de estar separados de su raíz o tronco.

Artículo 1577.

El arrendamiento de un predio rústico, cuando no se fija su duración, se entiende hecho por todo el tiempo necesario para la recolección de los frutos que toda la finca arrendada diere en un año o pueda dar por una vez, aunque pasen dos o más años para obtenerlos.

El de tierras labrantías, divididas en dos o más hojas, se entiende por tantos años cuantas sean éstas.

Artículo 1578.

El arrendatario saliente debe permitir al entrante el uso del local y demás medios necesarios para las labores preparatorias del año siguiente; y, recíprocamente, el entrante tiene obligación de permitir al colono saliente lo necesario para la recolección y aprovechamiento de los frutos, todo con arreglo a la costumbre del pueblo.

Artículo 1579.

El arrendamiento por aparcería de tierras de labor, ganados de cría o establecimientos fabriles e industriales, se registrará por las disposiciones relativas al contrato de sociedad y por las estipulaciones de las partes, y, en su defecto, por la costumbre de la tierra.

[. . .]

TÍTULO VII

De los censos

CAPÍTULO I

Disposiciones generales

Artículo 1604.

Se constituye el censo cuando se sujetan algunos bienes inmuebles al pago de un canon o rédito anual en retribución de un capital que se recibe en dinero, o del dominio pleno o menos pleno que se transmite de los mismos bienes.

Artículo 1605.

Es enfiteútico el censo cuando una persona cede a otra el dominio útil de una finca, reservándose el directo y el derecho a percibir del enfiteuta una pensión anual en reconocimiento de este mismo dominio.

Artículo 1606.

Es consignativo el censo cuando el censatario impone sobre un inmueble de su propiedad el gravamen del canon o pensión que se obliga a pagar al censalista por el capital que de éste recibe en dinero.

Artículo 1607.

Es reservativo el censo cuando una persona cede a otra el pleno dominio de un inmueble, reservándose el derecho a percibir sobre el mismo inmueble una pensión anual que deba pagar el censatario.

Artículo 1608.

Es de la naturaleza del censo que la cesión del capital o de la cosa inmueble sea perpetua o por tiempo indefinido; sin embargo, el censatario podrá redimir el censo a su voluntad aunque se pacte lo contrario, siendo esta disposición aplicable a los censos que hoy existen.

Puede, no obstante, pactarse que la redención del censo no tenga lugar durante la vida del censalista o de una persona determinada, o que no pueda redimirse en cierto número de años, que no excederá de veinte en el consignativo, ni de sesenta en el reservativo y enfiteúutico.

Artículo 1609.

Para llevar a efecto la redención, el censatario deberá avisarlo al censalista con un año de antelación o anticiparle el pago de una pensión anual.

Artículo 1610.

Los censos no pueden redimirse parcialmente sino en virtud de pacto expreso.

Tampoco podrán redimirse contra la voluntad del censalista, sin estar al corriente el pago de las pensiones.

Artículo 1611.

Para la redención de los censos constituidos antes de la promulgación de este Código, si no fuere conocido el capital, se regulará éste por la cantidad que resulte, computada la pensión al 3 por 100.

Si la pensión se paga en frutos, se estimarán éstos, para determinar el capital, por el precio medio que hubiesen tenido en el último quinquenio.

Lo dispuesto en este artículo no será aplicable a los foros, subforos, derechos de superficie y cualesquiera otros gravámenes semejantes, en los cuales el principio de la redención de los dominios será regulado por una ley especial.

Artículo 1612.

Los gastos que se ocasionen para la redención y liberación del censo serán de cuenta del censatario, salvo los que se causen por oposición temeraria, a juicio de los Tribunales.

Artículo 1613.

La pensión o canon de los censos se determinará por las partes al otorgar el contrato. Podrá consistir en dinero o frutos.

Artículo 1614.

Las pensiones se pagarán en los plazos convenidos; y, a falta de convenio, si consisten en dinero, por años vencidos, a contar desde la fecha del contrato, y, si en frutos, al fin de la respectiva recolección.

Artículo 1615.

Si no se hubiere designado en el contrato el lugar en que hayan de pagarse las pensiones, se cumplirá esta obligación en el que radique la finca gravada con el censo, siempre que el censalista o su apoderado tuvieren su domicilio en el término municipal del mismo pueblo. No teniéndolo, y sí el censatario, en el domicilio de éste se hará el pago.

Artículo 1616.

El censalista, al tiempo de entregar el recibo de cualquier pensión, puede obligar al censatario a que le dé un resguardo en que conste haberse hecho el pago.

Artículo 1617.

Pueden transmitirse a título oneroso o lucrativo las fincas gravadas con censos, y lo mismo el derecho a percibir la pensión.

Artículo 1618.

No pueden dividirse entre dos o más personas las fincas gravadas con censo sin el consentimiento expreso del censalista, aunque se adquieran a título de herencia.

Cuando el censalista permita la división, se designará con su consentimiento la parte del censo con que quedará gravada cada porción, constituyéndose tantos censos distintos cuantas sean las porciones en que se divida la finca.

Artículo 1619.

Cuando se intente adjudicar la finca gravada con censo a varios herederos, y el censalista no preste su consentimiento para la división, se pondrá a licitación entre ellos.

A falta de conformidad, o no ofreciéndose por alguno de los interesados el precio de tasación, se venderá la finca con la carga, repartiéndose el precio entre los herederos.

Artículo 1620.

Son prescriptibles tanto el capital como las pensiones de los censos, conforme a lo que se dispone en el título XVIII de este libro.

Artículo 1621.

A pesar de lo dispuesto en el artículo 1.110, será necesario el pago de dos pensiones consecutivas para suponer satisfechas todas las anteriores.

Artículo 1622.

El censatario está obligado a pagar las contribuciones y demás impuestos que afecten a la finca acensuada.

Al verificar el pago de la pensión podrá descontar de ella la parte de los impuestos que corresponda al censalista.

Artículo 1623.

Los censos producen acción real sobre la finca gravada. Además de la acción real podrá el censalista ejercitar la personal para el pago de las pensiones atrasadas, y de los daños e intereses cuando hubiere lugar a ello.

Artículo 1624.

El censatario no podrá pedir el perdón o reducción de la pensión por esterilidad accidental de la finca, ni por la pérdida de sus frutos.

Artículo 1625.

Si por fuerza mayor o caso fortuito se pierde o inutiliza totalmente la finca gravada con censo, quedará éste extinguido, cesando el pago de la pensión.

Si se pierde sólo en parte, no se eximirá el censatario de pagar la pensión, a no ser que prefiera abandonar la finca al censalista.

Interviniendo culpa del censatario, quedará sujeto, en ambos casos, al resarcimiento de daños y perjuicios.

Artículo 1626.

En el caso del párrafo primero del artículo anterior, si estuviere asegurada la finca, el valor del seguro quedará afecto al pago del capital del censo y de las pensiones vencidas, a no ser que el censatario prefiera invertirlo en reedificar la finca, en cuyo caso revivirá el censo con todos sus efectos, incluso el pago de las pensiones no satisfechas. El censalista

podrá exigir del censatario que asegure la inversión del valor del seguro en la reedificación de la finca.

Artículo 1627.

Si la finca gravada con censo fuere expropiada por causa de utilidad pública, su precio estará afecto al pago del capital del censo y de las pensiones vencidas, quedando éste extinguido.

La precedente disposición es también aplicable al caso en que la expropiación forzosa sea solamente de parte de la finca, cuando su precio baste para cubrir el capital del censo.

Si no bastare, continuará gravando el censo sobre el resto de la finca, siempre que su precio sea suficiente para cubrir el capital censual y un 25 por 100 más del mismo. En otro caso estará obligado el censatario a sustituir con otra garantía la parte expropiada, o a redimir el censo, a su elección, salvo lo dispuesto para el enfiteútico en el artículo 1.631.

CAPÍTULO II

Del censo enfiteútico

Sección 1.ª Disposiciones relativas a la enfiteusis

Artículo 1628.

El censo enfiteútico sólo puede establecerse sobre bienes inmuebles y en escritura pública.

Artículo 1629.

Al constituirse el censo enfiteútico se fijará en el contrato, bajo pena de nulidad, el valor de la finca y la pensión anual que haya de satisfacerse.

Artículo 1630.

Cuando la pensión consista en una cantidad determinada de frutos, se fijarán en el contrato su especie y calidad.

Si consiste en una parte alícuota de los que produzca la finca, a falta de pacto expreso sobre la intervención que haya de tener el dueño directo, deberá el enfiteuta darle aviso previo, o a su representante, del día en que se proponga comenzar la recolección de cada clase de frutos, a fin de que pueda, por sí mismo o por medio de su representante, presenciar todas las operaciones hasta percibir la parte que le corresponda.

Dado el aviso, el enfiteuta podrá levantar la cosecha, aunque no concurra el dueño directo ni su representante o interventor.

Artículo 1631.

En el caso de expropiación forzosa se estará a lo dispuesto en el párrafo primero del artículo 1.627, cuando sea expropiada toda la finca.

Si sólo lo fuere en parte, se distribuirá el precio de lo expropiado entre el dueño directo y el útil, recibiendo aquél la parte del capital del censo que proporcionalmente corresponda a la parte expropiada, según el valor que se dio a toda la finca al constituirse el censo o que haya servido de tipo para la redención, y el resto corresponderá al enfiteuta.

En este caso continuará el censo sobre el resto de la finca, con la correspondiente reducción en el capital y las pensiones, a no ser que el enfiteuta opte por la redención total o por el abandono a favor del dueño directo.

Cuando, conforme a lo pactado, deba pagarse laudemio, el dueño directo percibirá lo que por este concepto le corresponda sólo de la parte del precio que pertenezca al enfiteuta.

Artículo 1632.

El enfiteuta hace suyos los productos de la finca y de sus accesiones.

Tiene los mismos derechos que corresponderían al propietario en los tesoros y minas que se descubran en la finca enfitéutica.

Artículo 1633.

Puede el enfiteuta disponer del predio enfitéutico y de sus accesiones, tanto por actos entre vivos como de última voluntad, dejando a salvo los derechos del dueño directo, y con sujeción a lo que establecen los artículos que siguen.

Artículo 1634.

Cuando la pensión consista en una parte alícuota de los frutos de la finca enfitéutica, no podrá imponerse servidumbre ni otra carga que disminuya los productos sin consentimiento expreso del dueño directo.

Artículo 1635.

El enfiteuta podrá donar o permutar libremente la finca, poniéndolo en conocimiento del dueño directo.

Artículo 1636.

Corresponden recíprocamente al dueño directo y al útil el derecho de tanteo y el de retracto, siempre que vendan o den en pago su respectivo dominio sobre la finca enfitéutica.

Esta disposición no es aplicable a las enajenaciones forzosas por causa de utilidad pública.

Artículo 1637.

Para los efectos del artículo anterior, el que trate de enajenar el dominio de una finca enfitéutica deberá avisarlo al otro condueño, declarándole el precio definitivo que se le ofrezca, o en que pretenda enajenar su dominio.

Dentro de los veinte días siguientes al del aviso, podrá el condueño hacer uso del derecho de tanteo, pagando el precio indicado. Si no lo verifica, perderá este derecho y podrá llevarse a efecto la enajenación.

Artículo 1638.

Cuando el dueño directo, o el enfiteuta en su caso, no haya hecho uso del derecho de tanteo a que se refiere el artículo anterior, podrá utilizar el de retracto para adquirir la finca por el precio de la enajenación.

En este caso deberá utilizarse el retracto dentro de los nueve días útiles siguientes al del otorgamiento de la escritura de venta. Si ésta se ocultare, se contará dicho término desde la inscripción de la misma en el Registro de la Propiedad.

Se presume la ocultación cuando no se presenta la escritura en el Registro dentro de los nueve días siguientes al de su otorgamiento.

Independientemente de la presunción, la ocultación puede probarse por los demás medios legales.

Artículo 1639.

Si se hubiere realizado la enajenación sin el previo aviso que ordena el artículo 1.637, el dueño directo, y en su caso el útil, podrán ejercitar la acción de retracto en todo tiempo hasta que transcurra un año, contando desde que la enajenación se inscriba en el Registro de la Propiedad.

Artículo 1640.

En las ventas judiciales de fincas enfitéuticas, el dueño directo y el útil, en sus casos respectivos, podrán hacer uso del derecho de tanteo, dentro del término fijado en los edictos para el remate, pagando el precio que sirva de tipo para la subasta, y del de retracto dentro de los nueve días útiles siguientes al del otorgamiento de la escritura.

En este caso no será necesario el aviso previo que exige el artículo 1.637.

Artículo 1641.

Cuando sean varias las fincas enajenadas sujetas a un mismo censo, no podrá utilizarse el derecho de tanteo ni el de retracto respecto de unas con exclusión de las otras.

Artículo 1642.

Cuando el dominio directo o el útil pertenezca pro indiviso a varias personas, cada una de ellas podrá hacer uso del derecho de retracto con sujeción a las reglas establecidas para el de comuneros, y con preferencia del dueño directo, si se hubiese enajenado parte del dominio útil; o el enfiteuta, si la enajenación hubiese sido del dominio directo.

Artículo 1643.

Si el enfiteuta fuere perturbado en su derecho por un tercero que dispute el dominio directo o la validez de la enfiteusis, no podrá reclamar la correspondiente indemnización del dueño directo si no le cita de evicción conforme a lo prevenido en el artículo 1.481.

Artículo 1644.

En las enajenaciones a título oneroso de fincas enfiteúticas sólo se pagará laudemio al dueño directo cuando se haya estipulado expresamente en el contrato de enfiteusis.

Si al pactarlo no se hubiera señalado cantidad fija, ésta consistirá en el 2 por 100 del precio de la enajenación.

En las enfiteusis anteriores a la promulgación de este Código, que estén sujetas al pago de laudemio, aunque no se haya pactado, seguirá esta prestación en la forma acostumbrada, pero no excederá del 2 por 100 del precio de la enajenación cuando no se haya contratado expresamente otra mayor.

Artículo 1645.

La obligación de pagar el laudemio corresponde al adquirente, salvo pacto en contrario.

Artículo 1646.

Cuando el enfiteuta hubiese obtenido del dueño directo licencia para la enajenación o le hubiese dado el aviso previo que previene el artículo 1.637, no podrá el dueño directo reclamar, en su caso, el pago de laudemio sino dentro del año siguiente al día en que se inscriba la escritura en el Registro de la Propiedad. Fuera de dichos casos, esta acción estará sujeta a la prescripción ordinaria.

Artículo 1647.

Cada veintinueve años podrá el dueño directo exigir el reconocimiento de su derecho por el que se encuentre en posesión de la finca enfiteútica.

Los gastos del reconocimiento serán de cuenta del enfiteuta, sin que pueda exigírsele ninguna otra prestación por este concepto.

Artículo 1648.

Caerá en comiso la finca, y el dueño directo podrá reclamar su devolución:

1.º Por falta de pago de la pensión durante tres años consecutivos.

2.º Si el enfiteuta no cumple la condición estipulada en el contrato o deteriora gravemente la finca.

Artículo 1649.

En el caso primero del artículo anterior, para que el dueño directo pueda pedir el comiso, deberá requerir de pago al enfiteuta judicialmente o por medio de Notario; y, si no paga dentro de los treinta días siguientes al requerimiento, quedará expedito el derecho de aquél.

Artículo 1650.

Podrá el enfiteuta librarse del comiso en todo caso, redimiendo el censo y pagando las pensiones vencidas dentro de los treinta días siguientes al requerimiento de pago o al emplazamiento de la demanda.

Del mismo derecho podrán hacer uso los acreedores del enfiteuta hasta los treinta días siguientes al en que el dueño directo haya recobrado el pleno dominio.

Artículo 1651.

La redención del censo enfiteutico consistirá en la entrega en metálico, y de una vez, al dueño directo del capital que se hubiese fijado como valor de la finca al tiempo de constituirse el censo, sin que pueda exigirse ninguna otra prestación, a menos que haya sido estipulada.

Artículo 1652.

En el caso de comiso, o en el de rescisión por cualquier causa del contrato de enfiteusis, el dueño directo deberá abonar las mejoras que hayan aumentado el valor de la finca, siempre que este aumento subsista al tiempo de devolverla.

Si ésta tuviese deterioros por culpa o negligencia del enfiteuta, serán compensables con las mejoras, y en lo que no basten quedará el enfiteuta obligado personalmente a su pago, y lo mismo al de las pensiones vencidas y no prescritas.

Artículo 1653.

A falta de herederos testamentarios descendientes, ascendientes, cónyuge supérstite y parientes dentro del sexto grado del último enfiteuta, volverá la finca al dueño directo en el estado en que se halle, si no dispuso de ella el enfiteuta en otra forma.

Artículo 1654.

Queda suprimido para lo sucesivo el contrato de subenfiteusis.

Sección 2.ª De los foros y otros contratos análogos al de enfiteusis

Artículo 1655.

Los foros y cualesquiera otros gravámenes de naturaleza análoga que se establezcan desde la promulgación de este Código, cuando sean por tiempo indefinido, se regirán por las disposiciones establecidas para el censo enfiteutico en la sección que precede.

Si fueren temporales o por tiempo limitado, se estimarán como arrendamientos y se regirán por las disposiciones relativas a este contrato.

Artículo 1656.

El contrato en cuya virtud el dueño del suelo cede su uso para plantar viñas por el tiempo que vivieren las primeras cepas, pagándole el cesionario una renta o pensión anual en frutos o en dinero, se regirá por las reglas siguientes:

1.ª Se tendrá por extinguido a los cincuenta años de la concesión, cuando en ésta no se hubiese fijado expresamente otro plazo.

2.ª También quedará extinguido por muerte de las primeras cepas, o por quedar infructíferas las dos terceras partes de las plantadas.

3.ª El cesionario o colono puede hacer renuevos y mugrones durante el tiempo del contrato.

4.ª No pierde su carácter este contrato por la facultad de hacer otras plantaciones en el terreno concedido, siempre que sea su principal objeto la plantación de viñas.

5.ª El cesionario puede transmitir libremente su derecho a título oneroso o gratuito, pero sin que pueda dividirse el uso de la finca, a no consentirlo expresamente su dueño.

6.^a En las enajenaciones a título oneroso, el cedente y el cesionario tendrán recíprocamente los derechos de tanteo y de retracto, conforme a lo prevenido para la enfiteusis y con la obligación de darse el aviso previo que se ordena en el artículo 1.637.

7.^a El colono o cesionario puede dimitir o devolver la finca al cedente cuando le convenga, abonando los deterioros causados por su culpa.

8.^a El cesionario no tendrá derecho a las mejoras que existan en la finca al tiempo de la extinción del contrato, siempre que sean necesarias o hechas en cumplimiento de lo pactado.

En cuanto a las útiles y voluntarias, tampoco tendrá derecho a su abono, a no haberlas ejecutado con consentimiento por escrito del dueño del terreno, obligándose a abonarlas. En este caso se abonarán dichas mejoras por el valor que tengan al devolver la finca.

9.^a El cedente podrá hacer uso de la acción de desahucio por cumplimiento del término del contrato.

10. Cuando después de terminado el plazo de los cincuenta años o el fijado expresamente por los interesados, continuare el cesionario en el uso y aprovechamiento de la finca por consentimiento tácito del cedente, no podrá aquél ser desahuciado sin el aviso previo que éste deberá darle con un año de antelación para la conclusión del contrato.

CAPÍTULO III

Del censo consignativo

Artículo 1657.

Cuando se pacte el pago en frutos de la pensión del censo consignativo, deberá fijarse la especie, cantidad y calidad de los mismos, sin que pueda consistir en una parte alícuota de los que produzca la finca acensuada.

Artículo 1658.

La redención del censo consignativo consistirá en la devolución al censalista, de una vez y en metálico, del capital que hubiese entregado para constituir el censo.

Artículo 1659.

Cuando se proceda por acción real contra la finca acensuada para el pago de pensiones, si lo que reste del valor de la misma no fuera suficiente para cubrir el capital del censo y un 25 por 100 más del mismo, podrá el censalista obligar al censatario a que, a su elección, redima el censo o complete la garantía, o abandone el resto de la finca a favor de aquél.

Artículo 1660.

También podrá el censalista hacer uso del derecho establecido en el artículo anterior en los demás casos en que el valor de la finca sea insuficiente para cubrir el capital del censo y un 25 por 100 más, si concurre alguna de las circunstancias siguientes:

- 1.^a Que haya disminuido el valor de la finca por culpa o negligencia del censatario. En tal caso éste será además responsable de los daños y perjuicios.
- 2.^a Que haya dejado de pagar la pensión por dos años consecutivos.
- 3.^a Que el censatario haya sido declarado en quiebra, concurso o insolvencia.

CAPÍTULO IV

Del censo reservativo

Artículo 1661.

No puede constituirse válidamente el censo reservativo sin que preceda la valoración de la finca por estimación conforme de las partes o por justiprecio de peritos.

Artículo 1662.

La redención de este censo se verificará entregando el censatario al censalista, de una vez y en metálico, el capital que se hubiese fijado conforme al artículo anterior.

Artículo 1663.

La disposición del artículo 1.657 es aplicable al censo reservativo.

Artículo 1664.

En los casos previstos en los artículos 1.659 y 1.660, el deudor del censo reservativo sólo podrá ser obligado a redimir el censo, o a que abandone la finca a favor del censalista.

[...]

TÍTULO XVII

De la concurrencia y prelación de créditos

CAPÍTULO I

Disposiciones generales

[...]

Artículo 1922.

Con relación a determinados bienes muebles del deudor, gozan de preferencia:

1.º Los créditos por construcción, reparación, conservación o precio de venta de bienes muebles que estén en poder del deudor, hasta donde alcance el valor de los mismos.

2.º Los garantizados con prenda que se halle en poder del acreedor, sobre la cosa empeñada y hasta donde alcance su valor.

3.º Los garantizados con fianza de efectos o valores, constituida en establecimiento público o mercantil, sobre la fianza y por el valor de los efectos de la misma.

4.º Los créditos por transporte, sobre los efectos transportados, por el precio del mismo, gastos y derechos de conducción y conservación, hasta la entrega y durante treinta días después de ésta.

5.º Los de hospedaje, sobre los muebles del deudor existentes en la posada.

6.º Los créditos por semillas y gastos de cultivo y recolección anticipados al deudor, sobre los frutos de la cosecha para que sirvieron.

7.º Los créditos por alquileres y rentas de un año, sobre los bienes muebles del arrendatario existentes en la finca arrendada y sobre los frutos de la misma.

8.º Los créditos a favor de los tenedores de bonos garantizados, respecto de los préstamos y créditos, y otros activos que los garanticen, integrados en el conjunto de cobertura, conforme al Real Decreto-ley 24/2021, de 2 de noviembre, de transposición de directivas de la Unión Europea en las materias de bonos garantizados, distribución transfronteriza de organismos de inversión colectiva, datos abiertos y reutilización de la información del sector público, ejercicio de derechos de autor y derechos afines aplicables a determinadas transmisiones en línea y a las retransmisiones de programas de radio y televisión, exenciones temporales a determinadas importaciones y suministros, de personas consumidoras y para la promoción de vehículos de transporte por carretera limpios y energéticamente eficientes, hasta donde alcance su valor.

Si los bienes muebles sobre que recae la preferencia hubieren sido sustraídos, el acreedor podrá reclamarlos de quien los tuviese, dentro del término de treinta días, contados desde que ocurrió la sustracción.

[...]

§ 3

Decreto de 8 de febrero de 1946 por el que se aprueba la nueva redacción oficial de la Ley Hipotecaria. [Inclusión parcial]

Ministerio de Justicia
«BOE» núm. 58, de 27 de febrero de 1946
Última modificación: 9 de mayo de 2023
Referencia: BOE-A-1946-2453

[...]

Artículo 2.

En los Registros expresados en el artículo anterior se inscribirán:

Primero. Los títulos traslativos o declarativos del dominio de los inmuebles o de los derechos reales impuestos sobre los mismos.

Segundo. Los títulos en que se constituyan, reconozcan, transmitan, modifiquen o extingan derechos de usufructo, uso, habitación, enfiteusis, hipoteca, censos, servidumbres y otros cualesquiera reales.

Tercero. Los actos y contratos en cuya virtud se adjudiquen a alguno bienes inmuebles o derechos reales, aunque sea con la obligación de transmitirlos a otro o de invertir su importe en objeto determinado.

Cuarto. Las resoluciones judiciales en que se declaren la ausencia o el fallecimiento o afecten a la libre disposición de bienes de una persona, y las resoluciones a las que se refiere el párrafo segundo del artículo 755 de la Ley de Enjuiciamiento Civil. Las inscripciones de resoluciones judiciales sobre medidas de apoyo realizadas en virtud de este apartado se practicarán exclusivamente en el Libro sobre administración y disposición de bienes inmuebles.

Quinto. Los contratos de arrendamiento de bienes inmuebles, y los subarriendos, cesiones y subrogaciones de los mismos.

Sexto. Los títulos de adquisición de los bienes inmuebles y derechos reales que pertenezcan al Estado, o a las corporaciones civiles o eclesiásticas, con sujeción a lo establecido en las leyes o reglamentos.

[...]

TÍTULO II

De la forma y efectos de la inscripción

[...]

Artículo 8.

Cada finca tendrá desde que se inscriba por primera vez un número diferente y correlativo.

Las inscripciones que se refieran a una misma finca tendrán otra numeración correlativa y especial.

Se inscribirán como una sola finca bajo un mismo número:

Primero.—El territorio, término redondo o lugar de cada foral en Galicia o Asturias, siempre que reconozcan un solo dueño directo o varios proindiviso, aunque esté dividido en suertes o porciones, dadas en dominio útil o foro a diferentes colonos, si su conjunto se halla comprendido dentro de los linderos de dicho término.

Se estimará único el señorío directo para los efectos de la inscripción, aunque sean varios los que, a título de señores directos, cobren rentas o pensiones de un foral o lugar, siempre que la tierra aforada no se halle dividida entre ellos por el mismo concepto.

Segundo.—Toda explotación agrícola, con o sin casa de labor, que forme una unidad orgánica, aunque esté constituida por predios no colindantes, y las explotaciones industriales que formen un cuerpo de bienes unidos o dependientes entre sí.

Tercero.—Las fincas urbanas y edificios en general, aunque pertenezcan a diferentes dueños en dominio pleno o menos pleno.

Cuarto.—Los edificios en régimen de propiedad por pisos cuya construcción esté concluida o, por lo menos, comenzada.

En la inscripción se describirán, con las circunstancias prescritas por la Ley, además del inmueble en su conjunto, sus distintos pisos o locales susceptibles de aprovechamiento independiente, asignando a éstos un número correlativo, escrito en letra y la cuota de participación que a cada uno corresponde en relación con el inmueble. En la inscripción del solar o del edificio en conjunto se harán constar los pisos meramente proyectados.

Se incluirán además aquellas reglas contenidas en el título y en los estatutos que configuren el contenido y ejercicio de esta propiedad.

La inscripción se practicará a favor del dueño del inmueble constituyente del régimen o de los titulares de todos y cada uno de sus pisos o locales.

Quinto.—Los pisos o locales de un edificio en régimen de propiedad horizontal, siempre que conste previamente en la inscripción del inmueble la constitución de dicho régimen.

Artículo 9.

El folio real de cada finca incorporará necesariamente el código registral único de aquélla. Los asientos del Registro contendrán la expresión de las circunstancias relativas al sujeto, objeto y contenido de los derechos inscribibles según resulten del título y los asientos del registro, previa calificación del Registrador. A tal fin, la inscripción contendrá las circunstancias siguientes:

a) Descripción de la finca objeto de inscripción, con su situación física detallada, los datos relativos a su naturaleza, linderos, superficie y, tratándose de edificaciones, expresión del archivo registral del libro del edificio, salvo que por su antigüedad no les fuera exigible. Igualmente se incluirá la referencia catastral del inmueble o inmuebles que la integren y el hecho de estar o no la finca coordinada gráficamente con el Catastro en los términos del artículo 10.

Cuando conste acreditada, se expresará por nota al margen la calificación urbanística, medioambiental o administrativa correspondiente, con expresión de la fecha a la que se refiera.

b) Siempre que se inmatricule una finca, o se realicen operaciones de parcelación, reparcelación, concentración parcelaria, segregación, división, agrupación o agregación, expropiación forzosa o deslinde que determinen una reordenación de los terrenos, la representación gráfica georreferenciada de la finca que complete su descripción literaria, expresándose, si constaren debidamente acreditadas, las coordenadas georreferenciadas de sus vértices.

Asimismo, dicha representación podrá incorporarse con carácter potestativo al tiempo de formalizarse cualquier acto inscribible, o como operación registral específica. En ambos casos se aplicarán los requisitos establecidos en el artículo 199.

Para la incorporación de la representación gráfica de la finca al folio real, deberá aportarse junto con el título inscribible la certificación catastral descriptiva y gráfica de la finca, salvo que se trate de uno de los supuestos en los que la ley admita otra representación gráfica georreferenciada alternativa.

En todo caso, la representación gráfica alternativa habrá de respetar la delimitación de la finca matriz o del perímetro del conjunto de las fincas aportadas que resulte de la cartografía catastral. Si la representación gráfica alternativa afectara a parte de parcelas catastrales, deberá precisar la delimitación de las partes afectadas y no afectadas, y el conjunto de ellas habrá de respetar la delimitación que conste en la cartografía catastral. Dicha representación gráfica deberá cumplir con los requisitos técnicos que permitan su incorporación al Catastro una vez practicada la operación registral.

La representación gráfica aportada será objeto de incorporación al folio real de la finca, siempre que no se alberguen dudas por el Registrador sobre la correspondencia entre dicha representación y la finca inscrita, valorando la falta de coincidencia, siquiera parcial, con otra representación gráfica previamente incorporada, así como la posible invasión del dominio público.

Se entenderá que existe correspondencia entre la representación gráfica aportada y la descripción literaria de la finca cuando ambos recintos se refieran básicamente a la misma porción del territorio y las diferencias de cabida, si las hubiera, no excedan del diez por ciento de la cabida inscrita y no impidan la perfecta identificación de la finca inscrita ni su correcta diferenciación respecto de los colindantes.

Una vez inscrita la representación gráfica georreferenciada de la finca, su cabida será la resultante de dicha representación, rectificándose, si fuera preciso, la que previamente constare en la descripción literaria. El Registrador notificará el hecho de haberse practicado tal rectificación a los titulares de derechos inscritos, salvo que del título presentado o de los trámites del artículo 199 ya constare su notificación.

A efectos de valorar la correspondencia de la representación gráfica aportada, en los supuestos de falta o insuficiencia de los documentos suministrados, el Registrador podrá utilizar, con carácter meramente auxiliar, otras representaciones gráficas disponibles, que le permitan averiguar las características topográficas de la finca y su línea poligonal de delimitación.

Todos los Registradores dispondrán, como elemento auxiliar de calificación, de una única aplicación informática suministrada y diseñada por el Colegio de Registradores e integrada en su sistema informático único, bajo el principio de neutralidad tecnológica, para el tratamiento de representaciones gráficas, que permita relacionarlas con las descripciones de las fincas contenidas en el folio real, previniendo además la invasión del dominio público, así como la consulta de las limitaciones al dominio que puedan derivarse de la clasificación y calificación urbanística, medioambiental o administrativa correspondiente. Dicha aplicación y sus diferentes actualizaciones habrán de ser homologadas por la Dirección General de los Registros y del Notariado, para establecer el cumplimiento de los requisitos de protección y seguridad adecuados a la calidad de los datos.

Los Registradores de la Propiedad no expedirán más publicidad gráfica que la que resulte de la representación gráfica catastral, sin que pueda ser objeto de tal publicidad la información gráfica contenida en la referida aplicación, en cuanto elemento auxiliar de calificación. Solo en los supuestos en los que la ley admita otra representación gráfica georreferenciada alternativa, ésta podrá ser objeto de publicidad registral hasta el momento en que el Registrador haga constar que la finca ha quedado coordinada gráficamente con el Catastro. Hasta entonces, se hará constar en esta publicidad el hecho de no haber sido validada la representación gráfica por el Catastro. Asimismo, podrá ser objeto de publicidad registral la información procedente de otras bases de datos, relativa a las fincas cuya representación gráfica catastral haya quedado o vaya a quedar incorporada al folio real.

c) La naturaleza, extensión y condiciones, suspensivas o resolutorias, si las hubiere, del derecho que se inscriba, y su valor cuando constare en el título.

d) El derecho sobre el cual se constituya el que sea objeto de la inscripción.

e) La persona natural o jurídica a cuyo favor se haga la inscripción o, cuando sea el caso, el patrimonio separado a cuyo favor deba practicarse aquélla, cuando éste sea susceptible legalmente de ser titular de derechos u obligaciones. Los bienes inmuebles y

derechos reales de las uniones temporales de empresas serán inscribibles en el Registro de la Propiedad siempre que se acredite, conforme al artículo 3, la composición de las mismas y el régimen de administración y disposición sobre tales bienes, practicándose la inscripción a favor de los socios o miembros que las integran con sujeción al régimen de administración y disposición antes referido. También podrán practicarse anotaciones preventivas de demanda y embargo a favor de las comunidades de propietarios en régimen de propiedad horizontal.

En cualquier momento, el titular inscrito podrá instar directamente del Registrador que por nota marginal se hagan constar las circunstancias de un domicilio, dirección electrónica a efectos de recibir comunicaciones y notificaciones electrónicas y telemáticas relativas al derecho inscrito. Las comunicaciones a través de medios electrónicos y telemáticos serán válidas siempre que exista constancia de la transmisión y recepción, de sus fechas y del contenido íntegro de las comunicaciones, y se identifique de forma auténtica o fehaciente al remitente y al destinatario de las mismas.

f) La persona de quien procedan inmediatamente los bienes o derechos que deban inscribirse.

g) El título que se inscriba, su fecha, y el Tribunal, Juzgado, Notario o funcionario que lo autorice.

h) La fecha de presentación del título en el Registro y la de la inscripción.

i) El acta de inscripción y la firma del Registrador, que supondrá la conformidad del mismo al texto íntegro del asiento practicado.

Lo dispuesto en este artículo se entiende sin perjuicio de lo especialmente regulado para determinadas inscripciones.

[...]

TÍTULO V

De las hipotecas

Sección 1.ª De la hipoteca en general

[...]

Artículo 109.

La hipoteca se extiende a las accesiones naturales, a las mejoras y al importe de las indemnizaciones concedidas o debidas al propietario por razón de los bienes hipotecados.

Artículo 110.

Conforme a lo dispuesto en el artículo anterior, se entenderán hipotecados juntamente con la finca, aunque no se mencionen en el contrato, siempre que correspondan al propietario:

Primero. Las mejoras que consistan en nuevas plantaciones, obras de riego o desagüe, obras de reparación, seguridad, transformación, comodidad, adorno o elevación de los edificios y cualesquiera otras semejantes que no consistan en agregación de terrenos, excepto por accesión natural, o en nueva construcción de edificios donde antes no los hubiere.

Segundo. Las indemnizaciones concedidas o debidas al propietario de los inmuebles hipotecados por razón de éstos, siempre que el siniestro o hecho que las motivare haya tenido lugar después de la constitución de la hipoteca y, asimismo, las procedentes de la expropiación de los inmuebles por causa de utilidad pública. Si cualquiera de estas indemnizaciones debiera hacerse efectiva antes del vencimiento de la obligación asegurada y quien haya de satisfacerlas hubiere sido notificado previamente de la existencia de la hipoteca, se depositará su importe en la forma que convengan los interesados o, en defecto de convenio, en la establecida por los artículos 1.176 y siguientes del Código Civil.

Artículo 111.

Salvo pacto expreso o disposición legal en contrario, la hipoteca, cualquiera que sea la naturaleza y forma de la obligación que garantice, no comprenderá:

Primero. Los animales colocados o destinados en una finca dedicada a la explotación ganadera, industrial o de recreo.

No cabe el pacto de extensión de la hipoteca a los animales de compañía.

Primero bis. Los objetos muebles que se hallen colocados permanentemente en la finca hipotecada, bien para su adorno, comodidad o explotación, o bien para el servicio de alguna industria, a no ser que no puedan separarse sin quebranto de la materia o deterioro del objeto.

Segundo. Los frutos, cualquiera que sea la situación en que se encuentren.

Tercero. Las rentas vencidas y no satisfechas al tiempo de exigirse el cumplimiento de la obligación garantizada.

Artículo 112.

Cuando la finca hipotecada pasare a un tercer poseedor, no será extensiva la hipoteca a los muebles colocados permanentemente en los edificios, ni a las mejoras que no consistan en obras de reparación, seguridad o transformación, siempre que unos u otras se hayan costeado por el nuevo dueño, ni a los frutos pendientes y rentas vencidas que sean de la pertenencia del mismo.

Artículo 113.

El dueño de las accesiones o mejoras que no se entiendan hipotecadas, según lo dispuesto en el artículo anterior, podrá exigir su importe en todo caso o bien retener los objetos en que consistan, si esto último pudiere hacerse sin menoscabo del valor del resto de la finca.

Si exigiere su importe no podrá detener el cumplimiento de la obligación principal bajo el pretexto de hacer efectivo su derecho, sino que habrá de cobrar lo que le corresponda con el precio de la misma finca cuando se enajene para pagar el crédito.

Si las accesiones o mejoras no pudieran separarse sin menoscabo de la finca, el dueño de las mismas cobrará su importe, aunque la cantidad restante no alcance para cubrir el crédito hipotecario; mas si pudieran ser separadas sin dicho menoscabo y aquél hubiere optado, sin embargo, por no llevárselas, se enajenarán con separación del predio, y su precio, tan sólo, quedará a disposición de dicho dueño.

[. . .]

Información relacionada

- Téngase en cuenta que a partir del 1 de octubre de 2015, todas las referencias a Secretarios judiciales deberán entenderse hechas a Letrados de la Administración de Justicia, según establece la disposición adicional primera de la Ley Orgánica 7/2015, de 21 de julio. [Ref. BOE-A-2015-8167](#)

§ 4

Decreto de 14 de febrero de 1947 por el que se aprueba el Reglamento Hipotecario. [Inclusión parcial]

Ministerio de Justicia
«BOE» núm. 106, de 16 de abril de 1947
Última modificación: 26 de noviembre de 2020
Referencia: BOE-A-1947-3843

[...]

Inscripción, agrupación, división y segregación de fincas

Artículo 44.

Se inscribirán bajo un sólo número, si los interesados lo solicitaren, considerándose como una sola finca con arreglo al artículo 8 de la Ley y para los efectos que el mismo expresa, siempre que pertenezca a un solo dueño o a varios pro indiviso:

Primero.- Las fincas rústicas y los solares colindantes, aunque no tengan edificación alguna, y las urbanas, también colindantes, que físicamente constituyan un solo edificio o casa-habitación.

Segundo.- Los cortijos, haciendas, labores, masías, dehesas, cercados, torres, caseríos, granjas, lugares, casales, cabañas y otras propiedades análogas que formen un cuerpo de bienes dependientes o unidos con uno o más edificios y una o varias piezas de terreno, con arbolado o sin él aunque no linden entre sí ni con el edificio, y con tal de que en este caso haya unidad orgánica de explotación o se trate de un edificio de importancia al cual estén subordinadas las fincas o construcciones.

Tercero.- Las explotaciones agrícolas, aunque no tengan casa de labor y estén constituidas por predios no colindantes, siempre que formen una unidad orgánica, con nombre propio, que sirva para diferenciarlas y una organización económica que no sea la puramente individual, así como las explotaciones familiares agrarias.

Cuarto.- Toda explotación industrial situada dentro de un perímetro determinado o que forme un cuerpo de bienes unidos o dependientes entre sí.

Quinto.- Todo edificio o albergue situado fuera de poblado con todas sus dependencias y anejos, como corrales, tinados o cobertizos, paneras, palomares, etc.

Sexto.- Las concesiones administrativas, excepto las que sean accesorias de otras fincas o concesiones.

Lo dispuesto en este artículo será aplicable aun cuando las propiedades se hallen enclavadas en diferentes Secciones, Ayuntamientos o Registros.

[...]

Circunstancias de las inscripciones

Artículo 51.

Las inscripciones extensas a que se refiere el artículo 9 de la Ley contendrán los requisitos especiales que para cada una de ellas determina este Reglamento, y se practicarán con sujeción a las reglas siguientes:

Primera. La naturaleza de la finca se determinará expresando si es rústica o urbana, el nombre con las que las de su clase sean conocidas en la localidad, y en aquéllas, si se dedican a cultivo de secano o de regadío y, en su caso, la superficie aproximada destinada a uno y a otro.

Si se aporta cédula, certificación o licencia administrativa que lo acredite se hará constar, además, la calificación urbanística de la finca.

Segunda. La situación de las fincas rústicas se determinará expresando el término municipal, pago o partido o cualquier otro nombre con que sea conocido el lugar en que se hallaren; sus linderos por los cuatro puntos cardinales; la naturaleza de las fincas colindantes; y cualquier circunstancia que impida confundir con otra la finca que se inscriba, como el nombre propio si lo tuviere. En los supuestos legalmente exigibles se hará constar la referencia catastral del inmueble.

Tercera. La situación de las fincas urbanas se determinará expresando el término municipal y pueblo en que se hallaren; el nombre de la calle o sitio; el número si lo tuvieran, y los que hayan tenido antes; el nombre del edificio si fuere conocido por alguno propio; sus linderos por la izquierda (entrando), derecha y fondo; la referencia catastral en los supuestos legalmente exigibles; y cualquier otra circunstancia que sirva para distinguir de otra la finca descrita. Lo dispuesto en este número no se opone a que las fincas urbanas cuyos linderos no pudieran determinarse en la forma expresada se designen por los cuatro puntos cardinales.

Cuarta. La medida superficial se expresará en todo caso y con arreglo al sistema métrico decimal, sin perjuicio de que también se haga constar la equivalencia a las medidas del país.

La descripción de las fincas rústicas y urbanas será preferentemente perimetral, sobre la base de datos físicos referidos a las fincas colindantes o datos catastrales de las mismas tomados de plano oficial.

(Párrafos tercero a noveno anulados)

Quinta.- La naturaleza del derecho que se inscriba se expresará con el nombre que se le dé en el título, y si no se le diere ninguno, no se designará tampoco en la inscripción.

Sexta.- Para dar a conocer la extensión del derecho que se inscriba se hará expresión circunstanciada de todo lo que, según el título, determine el mismo derecho o límite las facultades del adquirente, copiándose literalmente las condiciones suspensivas resolutorias, o de otro orden, establecidas en aquél.

No se expresarán, en ningún caso las estipulaciones cláusulas o pactos que carezcan de trascendencia real.

Séptima.- Las cargas y limitaciones de la finca o derecho que se inscriba se expresarán indicando brevemente las que consten inscritas o anotadas con referencia al asiento donde aparezcan. En ningún caso se indicarán los derechos expresados en el artículo 98 de la Ley, ni los aplazamientos de precio no asegurados especialmente.

Las cargas relacionadas en el título que no resulten inscritas o anotadas no se harán constar en la inscripción. Si no existieran cargas se expresará así.

Octava.- El valor de la finca o derecho inscrito se designará, si constare en el título, en la misma forma que apareciere en él.

Novena.- La persona a cuyo favor se practique la inscripción y aquélla de quien proceda el bien o derecho que se inscriba se determinarán conforme a las siguientes normas:

a) Si se trata de personas físicas, se expresarán el nombre y apellidos; el documento nacional de identidad; si es mayor de edad o, en otro caso, la edad que tuviera, precisando, de estar emancipado, la causa; si el sujeto es soltero, casado, viudo, separado o divorciado y, de ser casado y afectar el acto o contrato que se inscriba a los derechos presentes o futuros de la sociedad conyugal, el régimen económico matrimonial y el nombre y apellidos y

domicilio del otro cónyuge; la nacionalidad y la vecindad civil del sujeto si se acreditan o manifiestan; y el domicilio con las circunstancias que lo concreten.

b) Si se trata de personas jurídicas, se consignarán su clase; su denominación; el número de identificación fiscal; la inscripción, en su caso, en el Registro correspondiente; la nacionalidad, si fuere una entidad extranjera, y el domicilio con las circunstancias que lo concreten.

c) Se expresarán también, en su caso, las circunstancias de la representación legal o voluntaria, las personales que identifiquen al representante, el poder o nombramiento que confieran la representación y, cuando proceda, su inscripción en el Registro correspondiente.

d) Cuando las circunstancias de la persona constaren en otro asiento del mismo folio registral, podrá consignarse en el nuevo asiento sólo el nombre y apellidos si se trata de persona física o la clase y denominación si es persona jurídica y, en uno y otro caso, la referencia, para las demás circunstancias, al asiento anterior, expresando las variaciones que resulten de los documentos presentados.

e) En cualquier momento, el titular inscrito podrá instar directamente del Registrador que por nota marginal se hagan constar las circunstancias de un domicilio a efectos de recibir comunicaciones relativas al derecho inscrito.

Décima.- En todo caso se hará constar el acta de inscripción, que expresará: El hecho de practicarse la inscripción, la persona a cuyo favor se practica, el título genérico de su adquisición y el derecho que se inscribe.

Undécima.- Se hará constar la clase del título en cuya virtud se practique la inscripción, la fecha de su otorgamiento autorización o expedición, y el Juez, Tribunal, Notario o funcionario que lo autorice y el Notario en cuyo protocolo se encuentre o Juzgado o Tribunal del que proceda, cuando no sea el mismo que la autorizó. Tratándose de documentos complementarios no notariales bastará consignar el funcionario que lo autorice y su residencia. Cuando proceda se indicará que el documento se archiva.

Duodécima.- Al día y la hora de la presentación del título en el Registro se añadirán el número del asiento y el tomo del «Diario» correspondiente.

Decimotercera.- Cuando los actos o contratos sujetos a inscripción hayan devengado derechos a favor del Estado se expresará esta circunstancia y que la carta de pago ha quedado archivada en el legajo. Si estuvieren exentos del pago o hubiere prescrito la acción administrativa se consignará dicha circunstancia.

Decimocuarta.- Al final de toda inscripción se consignará la fecha de la misma. La inscripción será autorizada por el Registrador con su firma, que implicará la conformidad de aquélla con el título presentado y documentos complementarios, sin que sea necesario hacer constar expresamente tal conformidad.

[...]

Inscripción de concesiones y otras fincas especiales

[...]

Calificación registral y sus efectos

[...]

Artículo 109.

Los plazos señalados por días en este Reglamento se computarán por días hábiles excepto los establecidos para concursar Registros o tomar posesión de los mismos, que se contarán por días naturales.

Si los plazos estuviesen fijados por meses o años, se computarán de fecha a fecha. Cuando en el mes del vencimiento no hubiese día equivalente al inicial del cómputo, se entenderá que el plazo expira el último del mes. Si el último día del plazo fuese inhábil, su vencimiento tendrá lugar el primer día hábil siguiente.

Artículo 110.

Las faltas subsanables, cualquiera que sea su procedencia, podrán subsanarse por instancia de los interesados, que se archivará en el Registro, siempre que no fuere necesario un documento público u otro medio especialmente adecuado.

Artículo 111.

En los casos del artículo 19 de la Ley, los interesados podrán recoger el documento y subsanar la falta dentro del plazo de vigencia del asiento de presentación; pedir la anotación preventiva, que durará el tiempo señalado en el artículo 96 de dicha Ley; recurrir contra la calificación del Registrador gubernativamente o formular la correspondiente demanda ante los Tribunales de Justicia, con arreglo al artículo 66 de la misma Ley.

Cuando la devolución del documento defectuoso, una vez subsanados los defectos, tenga lugar después de caducado el asiento de presentación o la anotación preventiva, en su caso, requerirá nueva presentación, que surtirá sus efectos desde la fecha del nuevo asiento.

La prórroga del plazo de vigencia de los asientos de presentación y en su caso, de las anotaciones preventivas llevará consigo la prórroga del plazo de vigencia de los asientos de presentación relativo a títulos contradictorios o conexos, anteriores o posteriores. El Registrador hará constar esta circunstancia por nota al margen de los asientos de presentación.

Del recurso gubernativo**Artículo 112.**

El recurso gubernativo a que se refiere el artículo anterior podrá ser entablado:

Primero. Por la persona, individual o jurídica, a cuyo favor se hubiera de practicar la inscripción; por quien tenga interés conocido en asegurar los efectos de ésta, como transferente o por otro concepto, y por quien ostente notoriamente o acredite en forma auténtica la representación legal o voluntaria de unos u otros para tal objeto.

Segundo. Por el Fiscal de la respectiva Audiencia, cuando se trata de suspensiones o negativas a inscribir documentos expedidos por las Autoridades judiciales, pero solamente en los asuntos criminales o civiles en los cuales deba ser parte con arreglo a las Leyes, e independientemente y sin perjuicio del derecho de los interesados, conforme a lo dispuesto en el número anterior.

Tercero. **(Anulado)**

Artículo 113.

(Anulado)

[...]

Publicidad formal

[...]

Información continuada y dictámenes

[...]

Libro de alteraciones en las facultades de administración y disposición

[...]

Empleados del Registrador

[...]

§ 5

Ley de 16 de diciembre de 1954 sobre hipoteca mobiliaria y prenda sin desplazamiento de posesión. [Inclusión parcial]

Jefatura del Estado
«BOE» núm. 352, de 18 de diciembre de 1954
Última modificación: 25 de julio de 2015
Referencia: BOE-A-1954-15448

La presente Ley regula una norma de la garantía real que cuenta con importantes precedentes en nuestro Derecho y en el de otros países; pero al hacerlo no se sujeta estrictamente a los patrones clásicos y a tales precedentes, antes se desvía muchas veces de ellos, de manera que bien puede afirmarse entraña una trascendente y ponderada novedad legislativa. Esta novedad se refleja en la configuración técnica aceptada para la hipoteca mobiliaria y para la prenda sin desplazamiento de posesión, en los bienes que se sujetan a la garantía, en la extensión dada a ésta en algunos casos, en la regulación formal y registral de la nueva figura jurídica —que lleva a la creación de un Registro público para estos gravámenes—, en el desenvolvimiento del derecho real durante su existencia antes de llegar el momento de su ejecución, en su repercusión obligada respecto de terceras personas, en su desarrollo procesal, y, en fin, en la determinación de los derechos de preferencia y persecución típicos de todo derecho real y de tal dificultad en esta forma de garantía que han sido el obstáculo, hasta ahora insuperado, para la perfecta eficacia de los intentos legislativos sobre la materia.

Estas consideraciones, unidas a la necesidad de adoptar, en ocasiones, soluciones impuestas por la práctica y la técnica, obligan a explicar y fundamentar el desenvolvimiento dado en la Ley a la hipoteca mobiliaria y a la prenda sin desplazamiento de posesión.

Necesidad de la reforma

La configuración tradicional de los derechos reales de prenda e hipoteca, con su limitación respectiva a bienes muebles e inmuebles y con sus características de desplazamiento y no desplazamiento de la posesión, es, sin duda, insuficiente para satisfacer todas las necesidades de la garantía real. La doctrina científica puso de relieve los graves inconvenientes de la privación al deudor de la posesión de la prenda sobre todo en cosas muebles de gran valor destinadas a fines agrícolas o industriales; el desplazamiento de la posesión es perjudicial para el deudor, al privarle de bienes adecuados; para la economía nacional al paralizar elementos de trabajo y de producción y, con ellos, fuentes de riqueza; y aun para el propio acreedor al disminuir la capacidad económica del deudor y la posibilidad de hacer frente de un modo normal a sus obligaciones. La experiencia demostró que la prenda iba quedando reducida a cosas meramente suntuarias, por ser ineficaz respecto de cosas necesarias para el trabajo del hombre; y cuando la necesidad obligaba a pignorar estas últimas, los funestos resultados prácticos de la garantía hacían patente la necesidad de otra figura jurídica que salvara sus inconvenientes.

Por otra parte, la importancia adquirida por las cosas muebles al impulso del moderno desarrollo industrial y la aparición de nuevos bienes en el sentido jurídico, difícilmente catalogables entre las cosas muebles o inmuebles, hicieron pensar en la que se denominó prenda sin desplazamiento e hipoteca mobiliaria, como medio de hacer viable la garantía real para estos bienes, que por su valor o por su naturaleza se adaptaban con dificultad a los modelos clásicos.

Las legislaciones han resuelto el problema, por regla general, de un modo parcial y atendiendo a los diversos objetos susceptibles de garantía; la prenda sin desplazamiento e hipoteca mobiliaria fue aceptada en gran número de países bajo las formas de prenda agrícola, rural o agraria, ganadera, hotelera, de automóviles o de empresas o establecimientos mercantiles.

En nuestro Derecho se siguió inicialmente este mismo criterio y fueron objeto de regulación la prenda agrícola y ganadera (Real Decreto de veintidós de septiembre de mil novecientos diecisiete), la prenda aceitera (Decreto de veintinueve de noviembre de mil novecientos treinta y cinco) y la prenda industrial (Ley de diecisiete de mayo de mil novecientos cuarenta). Posteriormente, la Ley de cinco de diciembre de mil novecientos cuarenta y uno, que añadió al Código Civil los artículos mil ochocientos sesenta y tres bis a mil ochocientos setenta y tres bis, se inspiró en un criterio más comprensivo intentando una regulación de carácter más general, que, sin embargo, por diversas circunstancias, no ha llegado a tener en la práctica el desarrollo y la aplicación deseados por el legislador.

Naturaleza de la garantía

El primer problema que ha habido que resolver ha sido el de la naturaleza jurídica que se había de atribuir a esta nueva forma de garantía real. Podía seguirse el criterio de equipararla a la hipoteca, bien al modo de la hipoteca naval, alterando por disposición legal la naturaleza de los bienes al solo objeto del gravamen, bien introduciendo claramente la modalidad de la hipoteca mobiliaria. Podía también seguirse el criterio de asimilarla a la prenda en atención a la naturaleza de los bienes, eliminando el requisito de la entrega de la posesión bajo la forma de prenda sin desplazamiento. Todos estos sistemas tenían precedentes en la doctrina científica y en las legislaciones. En nuestro Derecho el predominante era, indudablemente, el último.

En primer término, nada resolvía en el orden teórico ni en el práctico seguir la ficción de la Ley de Hipoteca Naval, de considerar inmuebles los bienes muebles por naturaleza, al solo objeto de hacer posible su hipoteca. En el actual estado de la ciencia jurídica, se ha creído innecesario acudir a esa ficción.

Era, pues, preciso adoptar uno de los otros dos sistemas, y para ello se han tenido en cuenta, muy especialmente, las características sustantivas de la prenda y de la hipoteca.

La acción real ha tenido siempre, como elemento indispensable, la identidad de la cosa; por eso, teóricamente, no ha sido posible construir derechos reales perfectos sobre cosas genéricas ni sobre cosas futuras. El grado de perfección en cuanto a la identidad de la cosa y su reflejo consiguiente en documentos y Registros públicos, ha llevado a la Comisión a distinguir dos grupos de bienes: los de identificación semejante a la de los inmuebles y, por tanto, como éstos, claramente susceptibles de hipoteca, y los de identificación menos perfecta y, por consiguiente, de un derecho de más difícil persecución, que quedan dentro de la figura clásica de la prenda, si bien sustituyéndose por la publicidad registral el requisito del desplazamiento de posesión. Más que la instauración de dos figuras jurídicas nuevas se trata de trasplantar ciertos bienes muebles, que por su función económica lo merecen, y cuya perfección identificadora lo permite, al régimen jurídico de la hipoteca de los inmuebles, de tan notorio desenvolvimiento técnico y económico en España, todo ello partiendo de la misma naturaleza y cualidades de las cosas muebles sin forzadas ficciones de asimilación a los inmuebles.

La determinación de los bienes susceptibles de una y otra forma de garantía, no podía dejarse a la libre interpretación. Por tratarse de una regulación nueva, se ha estimado indispensable fijar con exactitud y de un modo completo los bienes sujetos a hipoteca mobiliaria y a prenda sin desplazamiento. Se señalan como susceptibles de la primera los establecimientos mercantiles, los automóviles y vehículos de motor, vagones y tranvías, las aeronaves, la maquinaria industrial y la propiedad intelectual e industrial, bienes, casi todos

ellos que en el actual estado de Derecho son de fácil identificación y, por tanto, susceptibles de ser perseguidos por acción real ilimitadamente. Y se han determinado como susceptibles de prenda: los frutos agrícolas, las cosechas, los productos y aprovechamientos forestales, los animales, ciertas máquinas, aperos y productos de las explotaciones agrícolas o ganaderas, las mercaderías y materias primas almacenadas y los cuadros, esculturas, porcelanas, libros y cualesquiera otros objetos de valor artístico o histórico, todos ellos bienes de más difícil identificación por sus cualidades específicas, por lo que, ante su fácil desaparición, transformación o confusión, los procedimientos ejecutivos, especialmente ágiles y rápidos, han de procurar, de modo inmediato, la reintegración posesoria a favor del acreedor, volviendo la prenda sin desplazamiento, por conversión procesal, a prenda desplazada.

Disposiciones comunes

Se inicia la Ley con unas normas de común aplicación a la hipoteca mobiliaria y a la prenda sin desplazamiento, con el fin de evitar repeticiones innecesarias. Dejando para los Títulos respectivos la determinación de los bienes que pueden ser objeto de una u otra figura jurídica, se ha creído conveniente no admitir la posibilidad de hipoteca o de prenda sin desplazamiento de bienes que, pudiendo serlo por su naturaleza, se hallan en situaciones jurídicas especiales; así ocurre con los bienes anteriormente hipotecados, pignorados o embargados, y con las cuotas indivisas de aquéllos. Aunque, en principio, no existe inconveniente teórico para admitirlas, se ha estimado que, desde un punto de vista práctico, debían excluirse, con el fin de dar a la nueva institución la mayor sencillez y seguridad posibles y evitar situaciones que conducirían a colisiones de derechos y que en el momento de la ejecución crearían un confusionismo perjudicial para el buen desarrollo de ambas. Tal vez, y ello se ha tenido muy en cuenta, se limiten las posibilidades de crédito, y por tal razón, acaso en ulteriores reformas legislativas pueda llegar a ser aconsejable la supresión de estas prohibiciones; pero, en la actualidad, es preferible establecerlas para asegurar el éxito de la institución.

Al mismo fundamento obedece la prohibición de la subhipoteca y la de constituir prenda sin desplazamiento sobre bienes susceptibles de hipoteca mobiliaria que se recogen más adelante.

Exigencia especial para que los bienes puedan ser objeto de hipoteca o de prenda sin desplazamiento es la de que el precio de adquisición, en su caso, esté totalmente pagado, a menos, que la hipoteca o la prenda se constituyan precisamente en garantía del precio aplazado. Se funda este requisito en la consideración de que las ventas a plazos, tan frecuentes en circunstancias normales, se verían entorpecidas, en perjuicio del comercio, si el vendedor tuviere el fundado temor de ver perjudicado su crédito por la constitución de una garantía sobre los bienes así vendidos. Dar preferencia al crédito por precio aplazado sobre la hipoteca o la prenda hubiera sido contrario a la naturaleza de uno y otro derecho. Exigir al vendedor, para estar debidamente garantizado, que acudiera siempre a la hipoteca o a la prenda, sería muy gravoso para el comprador y chocaría con la práctica usual en esta clase de ventas. De este modo, además, se eliminan los problemas que suscitarían los variados pactos que suelen acompañar a estas ventas aplazadas, especialmente la condición resolutoria y la reserva de dominio.

Seguidamente se configuran y desarrollan normas generales reguladoras de la hipoteca y de la prenda, de conformidad con las establecidas para la hipoteca sobre inmuebles en cuanto se refiere a su constitución, extensión a las indemnizaciones, garantía por intereses, cesión del crédito garantizado y derechos de persecución y preferencia.

Existen, sin embargo, algunas desviaciones que se han considerado necesarias y que son impuestas por la propia naturaleza de las cosas objeto de garantía. Así ocurre con el precepto que prohíbe al deudor vender los bienes hipotecados o pignorados sin consentimiento del acreedor, que tiene su fundamento en que no es indiferente para éste la persona del tercer poseedor de los bienes muebles, ya que éstos exigen un cuidado y un celo especiales, muy superiores al de los inmuebles, para asegurar su conservación y el mantenimiento de su valor.

Son también especialidades las contenidas en los preceptos que regulan el derecho de preferencia y la prescripción de las acciones hipotecaria y pignoratícia. Respecto del primero,

la circunstancia de que nuestros Códigos Civil y de Comercio hacen separación cuidadosa en la prelación de créditos, según se refieran a bienes muebles o inmuebles, aconsejó equiparar la hipoteca y la prenda sin desplazamiento a la prenda común.

Con el fin de dar mayor agilidad a estas Instituciones, y recogiendo el precedente que ya se consignó en el artículo mil ochocientos sesenta y ocho bis del Código Civil, se autoriza la intervención de los Agentes de Cambio y Bolsa o Corredores de Comercio Colegiados, indistintamente con la de los Notarios, cuando se trate de operaciones bancarias y dentro del ámbito que señala el artículo noventa y tres del Código de Comercio para la actuación de tales Agentes.

Regulación general de la hipoteca

Se determinan, en primer término, los bienes que pueden ser objeto de hipoteca mobiliaria, partiendo de la idea de sujetar a esta forma de garantía únicamente los bienes susceptibles de identificación exteriorizada en el Registro y de recibir eficazmente la publicidad registral. Los requisitos exigidos a algunos de estos bienes para ser hipotecados se examinarán más adelante.

Tiene especial interés precisar qué bienes no son susceptibles de hipoteca mobiliaria: todos aquellos no incluidos en la enumeración del artículo doce. Para excluir su hipotecabilidad se ha tenido en cuenta, como razón fundamental, que, fuera de los enumerados, no existen, por el momento, otros que puedan adaptarse debidamente al régimen de Registro y que puedan ser, por tanto, hipotecados.

Hipoteca de establecimiento mercantil

La diversa terminología empleada en la doctrina científica para designar la empresa, hacienda, casa o establecimiento mercantil; las diferentes construcciones teóricas de la empresa, desde las que la consideran como un ente jurídico unitario al modo de una universalidad, hasta las negativas, que no admiten el concepto unitario de la empresa y la especial naturaleza de las cosas o elementos que la integran, son cuestiones que han sido objeto de muy detenido estudio por la evidente trascendencia que tienen para el desenvolvimiento de la hipoteca.

Se ha creído que debe consagrarse preferente atención al establecimiento, como base física de la empresa, como elemento más permanente de la misma y como bien que, en nuestra vida real, es por sí solo objeto de posible transmisión y tiene un valor intrínseco y objetivo, en cierto modo independiente de la actividad del comerciante y de los demás elementos de la empresa. Por estas razones, y habida cuenta de los precedentes de Derecho comparado y del proyecto de Código de mil novecientos veintiséis, el objeto fundamental y directo de la hipoteca es el establecimiento mercantil. Su hipotecabilidad no deriva de ser uno de los elementos de la empresa, sujeto al gravamen como los demás, sino que es la base del derecho real; es el soporte objetivo de la hipoteca, que, apoyada en él, puede extenderse a otros elementos de aquélla.

Para que el establecimiento sea hipotecable se precisan dos requisitos: que el hipotecante sea su titular –dueño o arrendatario– y que no tenga limitada la facultad de traspasar. La titularidad más frecuente del establecimiento mercantil deriva del arrendamiento; sin embargo, se ha estimado conveniente permitir al dueño que explota su propio local industrial o comercial, acogerse a esta forma de garantía, pues no debe ser para ello de peor condición el industrial o comerciante que desarrolla su actividad en un inmueble propio que el que lo hace en un local arrendado. La hipoteca constituida por el dueño sobre el establecimiento será por completo independiente de la que pudiera constituir sobre el inmueble de su propiedad; de aquí el precepto que establece que quien adquiera el establecimiento mercantil hipotecado, en virtud de ejecución, tendrá el carácter de arrendatario del local en los términos previamente establecidos en la escritura de constitución de la hipoteca. De esta suerte, a quien en su propio local ejerce la industria o el comercio se le ofrecen dos posibilidades de garantía: la hipoteca inmobiliaria sobre la finca y la mobiliaria sobre el establecimiento.

El segundo requisito es una simple aplicación del precepto general según el cual sólo los bienes enajenables son susceptibles de hipoteca.

La difícil cuestión de la extensión objetiva de la hipoteca de establecimiento mercantil ha dado lugar a las más arduas deliberaciones. Tras un detenido estudio de la naturaleza de los diversos elementos de la empresa, de las legislaciones que han regulado su prenda o hipoteca y de las variadas posiciones de la ciencia jurídica, se ha resuelto el problema a base de la siguiente distinción: Primero, extensión necesaria de la hipoteca: comprende el derecho de arrendamiento del local y sus instalaciones fijas y permanentes. Segundo, extensión normal de la hipoteca: Comprende los derechos de propiedad intelectual e industrial y el utillaje del establecimiento, elementos a los cuales se extiende la hipoteca, salvo que por pacto sean excluidos de ella. Tercero, extensión convencional: en virtud de pacto expreso podrá extenderse la hipoteca a las mercaderías y materias primas. Cuarto, extensión por subrogación: la hipoteca se extiende a las indemnizaciones concedidas o debidas al titular del establecimiento, como en los supuestos normales, con la especial regulación de una fuente de posible indemnización: la del propietario al arrendatario, conforme a la Ley de Arrendamientos Urbanos, para la determinación de la cual se da al acreedor una intervención que, sin disminuir los derechos de aquél, tiende a salvaguardar la eficacia de la garantía.

El problema que mayores dificultades ofrece es, sin duda alguna, el de las mercaderías y materias primas. Entre dos soluciones extremas —la de la legislación francesa, que excluye estos elementos de la hipoteca, y que tiene la ventaja de su simplicidad, pero el inconveniente de eliminar de la hipoteca una importante fuente de riqueza y de garantía, y la propugnada por un sector doctrinal, de incluirlas, neutralizando su constante movilidad por un sistema de subrogación real, que ofrece el gravísimo problema de las deudas procedentes de suministro de mercaderías y materias primas y el no menos importante de las repercusiones de la hipoteca sobre el crédito del comerciante— se ha adoptado una posición intermedia: quedan fuera de la hipoteca, normalmente, pero se pueden sujetar a ella en virtud de pacto expreso de acreedor y deudor, siempre que pertenezcan al hipotecante y su precio de adquisición esté totalmente satisfecho, regulándose, para el caso de existir el pacto, el alcance de la subrogación real. Con esta solución, se amplía la posibilidad de crédito sobre estos elementos, que pueden, en muchos casos, presentar un valor económico muy superior al del establecimiento; no se disminuye la capacidad crediticia del comerciante para la adquisición de nuevas mercaderías, al respetarse los créditos de los suministradores, mediante el requisito del total pago del precio para que las mercaderías queden afectas a la hipoteca, y el alcance de ésta se limita a una obligación de mantener el volumen pactado, para el cumplimiento de la cual se concede al acreedor la facultad de inspección y la de dar por vencida la obligación si dicho volumen disminuyere dentro de ciertos límites, dejando a salvo las normales fluctuaciones del comercio, y respetando la norma —fundamental para la vida mercantil— del artículo ochenta y cinco del Código de Comercio.

De los preceptos que regulan la extensión de la hipoteca se deduce que quedan excluidos de ella los elementos inmateriales del establecimiento; así ocurre con la organización y la clientela, elementos de muy difícil o imposible sujeción a las normas de una hipoteca.

Otra cuestión que provoca graves dificultades en la hipoteca de establecimiento mercantil es la de precisar las relaciones entre el acreedor, el hipotecante y el propietario de la finca. Dos aspectos ofrecen estas relaciones: la posición de las partes durante la vigencia de la hipoteca y la repercusión sobre ésta de la extinción del arrendamiento.

Para resolver el primer aspecto, se ha partido de un doble supuesto. El propietario de la finca puede haber consentido la hipoteca o no. Si la ha consentido, habrá de atenerse a lo estipulado en la escritura y, en su defecto, cuando se limitó a dar su consentimiento posteriormente, se enumeran las repercusiones que para él puede tener la hipoteca, dirigidas fundamentalmente a disminuir los supuestos de extinción del arrendamiento para asegurar la mayor estabilidad de aquélla, y se le conceden ciertas ventajas económicas y jurídicas que, sin ser demasiado gravosas para el hipotecante, sirven de compensación a las limitaciones que la hipoteca produce en su posición de propietario. En el caso de no haber intervenido éste en la escritura, ni consentido ulteriormente la hipoteca, sus derechos no deben sufrir alteración alguna por la constitución de ésta, razón por la cual la Ley respeta todos los que le concede la Ley de Arrendamientos Urbanos.

Para el supuesto de extinción del arrendamiento y las posibles indemnizaciones que el propietario haya de abonar al inquilino, se establece la necesidad de notificar al propietario la constitución de la hipoteca. Tal notificación es indispensable como medio de evitar que aquél, desconociendo la existencia del gravamen, y, por tanto, de buena fe, pague su indemnización al arrendatario, quien, silenciando la existencia de la carga, podría hacer ilusorio el derecho del acreedor. El propietario, una vez notificado, sufre algunas limitaciones impuestas por la naturaleza de las cosas y por el principio de la buena fe. Así ocurre con la obligación que se le impone de no entregar, sin consentimiento del acreedor o resolución judicial, las indemnizaciones que correspondan al arrendatario, y de comunicar a aquél las notificaciones prevenidas en el artículo ciento dos de la Ley de Arrendamientos Urbanos. Fuera de esto, la extinción del arrendamiento produce la de la hipoteca. Sin embargo, con el fin de asegurar en lo posible la estabilidad de ésta, se consignan algunas reglas especiales, como son: Primera, la facultad del acreedor de abonar las rentas impagadas por el deudor, establecida expresamente para evitar toda duda, aunque en definitiva es una simple aplicación del artículo mil ciento cincuenta y ocho del Código Civil. Segunda, la subrogación real preceptuada para el caso de resolución del arrendamiento por derribo del edificio, sustituyendo el arrendamiento por este derecho en la ejecución de la hipoteca. Tercera, la declaración de nulidad de la renuncia del arrendamiento por el arrendatario durante la subsistencia de la hipoteca, problema éste discutidísimo y que se ha resuelto de conformidad con la regla general del artículo cuarto del Código Civil.

Hipoteca de automóviles, vagones y tranvías

Las normas que regulan la hipoteca de automóviles —palabra que se emplea en la Ley en un sentido amplio, comprensivo de todos los vehículos de motor asimilados a aquéllos por la legislación vigente— tienen por finalidad:

Extender todo lo posible la publicidad, llevándola, no sólo al Registro de Hipotecas, sino además al Registro administrativo correspondiente y al permiso de circulación.

Garantizar la conservación del vehículo hipotecado, mediante la obligación de asegurarlo contra toda clase de riesgos, por ser éstos mucho más frecuentes en tales bienes que en los demás susceptibles de hipoteca.

Facilitar el derecho de persecución mediante la prohibición, que cuenta con precedentes en la legislación comparada de que el vehículo hipotecado sea trasladado a territorio extranjero, haciendo ilusorios los derechos del acreedor.

Hipoteca de aeronaves

En la hipoteca de aeronaves se han tenido presentes los actuales proyectos para la regulación jurídica de las mismas. En ellos se inspiran las normas sobre extensión y distribución de la hipoteca, prelación de créditos, hipoteca de aeronaves en construcción, etc. De acuerdo también con dichos precedentes, se asimila en gran parte esta hipoteca a la de buques y se lleva su inscripción al Registro Mercantil.

Hipoteca de maquinaria industrial

El objeto de hipoteca mobiliaria que más dificultades ha suscitado para su admisión, ha sido la maquinaria industrial. La diferente situación y destino en que puede encontrarse, y su más difícil perseguibilidad, han sido los problemas más graves que ha habido que resolver. Del segundo hay referencia en otro lugar de esta exposición.

La primera cuestión se ha resuelto a base de una distinción:

La maquinaria industrial puede hallarse: en tiendas o almacenes abiertos al público y dedicados a la venta de aquéllas, o en fábricas e industrias como elemento de trabajo o de producción.

En el primer caso, las máquinas tienen la cualidad de mercaderías, están destinadas a la venta y su comprador gozará de la prescripción instantánea establecida por el citado artículo ochenta y cinco del Código de Comercio. En consecuencia, resulta imposible el derecho de persecución. Por este motivo, la maquinaria cuando se halle en esta situación no es

susceptible de hipoteca. Puede, como mercancía, quedar sujeta a la que se constituya sobre establecimiento industrial o mercantil en que se fabrique o venda, en la cual se deja a salvo, según se ha expuesto anteriormente, la aplicación de las normas mercantiles en caso de venta. Lo que no puede ser objeto directo de una hipoteca.

En el segundo caso, en que la máquina aparece como un elemento de producción o de trabajo, ha sido admitida su hipoteca. Se ha estudiado detenidamente con arreglo a qué criterio había de calificarse la maquinaria como industrial para ser susceptible de hipoteca. Se ha tenido en cuenta el destino a un fin industrial y la afección efectiva a una determinada industria. El primero es un dato de carácter objetivo y la afección es un dato económico y jurídico, que, además de presuponer el destino, implica la efectiva caracterización de la máquina como elemento de trabajo o de producción. Los conceptos son análogos a los del número quinto del artículo trescientos treinta y cuatro del Código Civil, pero referidos, no a bienes inmuebles, sino a industrias; por esto será indiferente para la hipoteca mobiliaria que la finca en que se haya hecho la instalación sea o no propiedad del dueño de las máquinas; basta que sea suya la industria a que estas últimas estén afectadas.

De este modo la maquinaria industrial puede hallarse sujeta a hipoteca de tres maneras diferentes: a hipoteca mobiliaria, como objeto directo y autónomo de ella, conforme al capítulo quinto del título primero; a hipoteca de establecimiento mercantil, como consecuencia de la extensión de esta última, de acuerdo con el capítulo segundo del título primero y a hipoteca inmobiliaria, cuando concurran los requisitos exigidos por el artículo ciento once de la Ley Hipotecaria.

Hipoteca de propiedad intelectual e industrial

La hipoteca de estos derechos es de más fácil desenvolvimiento que la de los demás bienes, por su carácter esencialmente formal, por su perfecta adecuación a la vida registral y por ser, en su esencia, objeto de regulación en nuestro Derecho positivo. Los requisitos de la hipoteca se establecen de conformidad con las reglas generales de la hipoteca mobiliaria; sus efectos, de acuerdo con las normas vigentes que regulan estas propiedades especiales y la publicidad, se ha centralizado, estableciendo en Madrid el Registro de hipotecas de la propiedad intelectual e industrial, con lo cual se ha facilitado su desenvolvimiento al poner en relación este Registro único con los Registros administrativos.

La prenda sin desplazamiento de posesión

Se ha explicado anteriormente el criterio sobre la naturaleza de los derechos reales de prenda e hipoteca. Es consustancial con la hipoteca la publicidad registral; con la prenda, la publicidad posesoria.

La admisión de la prenda sin desplazamiento de posesión, a pesar de los escrúpulos de orden doctrinal y práctico que se presentaban, obliga a exponer los fundamentos que se han tenido en cuenta y que han sido objeto de una profunda meditación.

Según queda indicado, para la división de prenda e hipoteca y para la determinación de las cosas muebles susceptibles de esta última forma de garantía, se ha seguido la distinción entre cosas muebles susceptibles de identificación registral y cosas muebles que no lo son. Estas últimas son las que, en principio, deben ser los objetos propios de la prenda común con desplazamiento posesorio. Mas la extraordinaria variedad de la naturaleza física y del destino de las cosas muebles dificulta, o más bien imposibilita, la sumisión de todas a un tratamiento unitario.

Entre las cosas muebles no susceptibles de identificación registral —al menos de una perfecta identificación— existen algunas que, bien por ser instrumentos del trabajo propios del deudor —ganados, elementos agrícolas, por ejemplo—, bien por exigir cuidados y atenciones especiales —ganados no destinados al trabajo, sino a la producción y reproducción—, o por su carácter futuro —cosecha esperada—, o por otras consideraciones, no admiten o lo hacen con dificultad el desplazamiento posesorio. Estas cosas muebles no son susceptibles de hipotecar por su imperfecta identificación registral; tampoco lo son de prenda común por la imposibilidad física, jurídica o económica de su desplazamiento al acreedor o a un tercero.

La más grave consideración que se presentó al contemplar este supuesto fue la de que en el caso de limitar las formas de la garantía real mueble a la hipoteca y a la prenda común, se dejaban fuera de la posibilidad de ser objeto de garantía real a estos bienes inmuebles, solución que no se podía aceptar impunemente. En primer término, desde un punto de vista histórico, en este grupo se encuentran las primeras normas que aparecieron en la doctrina científica, en intentos legislativos de más de medio siglo de antigüedad y en la legislación positiva de la garantía mueble sin desplazamiento. En segundo lugar se privaba de la posibilidad de crédito —o se obligaba a acudir al crédito en condiciones moral y jurídicamente reprobables— a un amplio sector de la agricultura y la ganadería, que constituyen una de las más cuantiosas fuentes de la riqueza española. Por último, se dejaba incompleta la labor de la Ley y se creaba un importante vacío legislativo, suprimiendo algunos supuestos de garantía real, existentes en el Derecho actual, sin crear formas adecuadas en sustitución de las suprimidas.

Era, pues, necesaria la admisión de la garantía real sobre estas cosas muebles. Mas ello planteaba la difícil cuestión de la previa determinación de la naturaleza y de su catalogación entre la prenda y la hipoteca.

No es la hipoteca mobiliaria la forma adecuada para esta garantía. La posición respecto de la hipoteca ha sido la de admitirla únicamente en los casos en que la publicidad registral pudiera otorgar al acreedor una seguridad plena y eficaz. La publicidad que para este grupo de cosas muebles se puede conseguir es evidentemente débil, y, por la propia naturaleza de las cosas, no podría desenvolver sus efectos ni en la forma de la publicidad inmobiliaria, ni en la que la Ley regula para la hipoteca mobiliaria.

Tampoco era posible crear una figura jurídica nueva, con propia denominación o sin ella, que apareciera como un derecho real de garantía entre la prenda y la hipoteca. Esta solución hubiera sido poco prudente y tal vez de poca eficacia en la realidad de abandonar la institución a las dificultades de índole doctrinal, jurisprudencial y práctica que lleva consigo toda novedad legislativa.

En nuestro Derecho positivo, los casos actualmente regulados lo son bajo la forma de prenda, sin que en ellos se acuse más vacilación de tipo doctrinal que la de la Ley de 5 de diciembre de mil novecientos cuarenta y uno, que añadió los artículos «bis» al Código Civil. Por otra parte la terminología hoy vigente de prenda sin desplazamiento ofrece la ventaja de ser la usual, fácilmente comprensible por los particulares y por los organismos y funcionarios que han de aplicar la Ley. Por último, la configuración de este derecho como prenda permite su fácil engranaje en los preceptos que sobre prelación de créditos contienen los Códigos Civil y de Comercio, mientras que la creación de un derecho nuevo hubiera obligado a una revisión y modificación de tales normas.

La regulación de la prenda sin desplazamiento se ha hecho siguiendo fundamentalmente los precedentes del Derecho positivo vigente, especialmente el Real Decreto de prenda agrícola de veintidós de septiembre de mil novecientos diecisiete y los artículos «bis» del Código Civil, sin más alteraciones que las que se han estimado necesarias para modernizar y dar actualidad a aquellas disposiciones y para dotar a la institución de la mayor eficacia jurídica posible.

Subsisten las formas de prenda agrícola y ganadera, añadiéndose supuestos de prenda industrial o comercial y de objetos muebles con individualidad propia, bien sea ésta a base de determinadas características o derivada de la importancia artística o histórica de los objetos pignorados. Se regula la inscripción de la prenda, su extensión y los derechos y obligaciones de las partes; y se establecen procedimientos ejecutivos rápidos y sencillos para hacer efectivos los créditos garantizados.

En la regulación de la prenda se han tenido en cuenta los juicios adversos a la ficción del depósito en cosa propia, que han sido objeto de especial estudio, y se ha considerado que esta figura no es propiamente un depósito, sino una especial situación del deudor, análoga en algunos puntos a la del tercero depositario, pero siempre distinta con arreglo a la naturaleza de las cosas. Sin embargo, se ha mantenido la ficción del depósito, por ser tradicional en nuestro Derecho y por ser el medio quizá más expresivo de determinar dos aspectos de excepcional importancia en la prenda sin desplazamiento: la singular relevancia que en ella tiene la persona del deudor y la más enérgica responsabilidad de éste por actos que dificulten o impidan el ejercicio de los derechos del acreedor. Se sujeta al deudor a todas

las obligaciones y responsabilidades civiles y penales inherentes a la cualidad de depositario.

Otras formas de garantía real mobiliaria

Existen otras formas de garantía real sobre bienes muebles, que no han sido recogidas en la Ley en atención a la especialidad de las mismas; así ocurre con la prenda aceitera, regulada por el Decreto de veintinueve de noviembre de mil novecientos treinta y cinco y Ordenes de seis y diecisiete de enero de mil novecientos treinta y seis; la prenda industrial, regulada por Ley de diecisiete de mayo de mil novecientos cuarenta, y la prenda de resguardos de almacenes de depósitos o «warrant», regulada por el artículo ciento noventa y cuatro del Código de Comercio y el título segundo del Real Decreto de veintidós de septiembre de mil novecientos diecisiete.

El Registro

El problema de la publicidad ha sido resuelto a base de la creación de un Registro de hipoteca mobiliaria y prenda sin desplazamiento.

Este Registro, como es obligado, tiene carácter jurídico, depende del Ministerio de Justicia y de la Dirección General de los Registros y del Notariado, y queda a cargo de los Registradores de la Propiedad, si bien en cuanto a la hipoteca de aeronaves se llevará en los Registros Mercantiles, de conformidad con la asimilación establecida a la hipoteca naval.

Ha sido objeto de meditación el alcance que debería darse al nuevo Registro, en el sentido de si sería procedente establecer un sistema de Registro de Propiedad que, al modo de la propiedad inmueble, recogiera toda la historia jurídica de los bienes, incluso las transmisiones de dominio de los mismos, o un sistema de Registro de gravámenes, limitado a las finalidades de esta Ley. Aunque, en principio, se ha estimado que el sistema más completo hubiera sido el primero, se ha desistido de él en atención a las dificultades prácticas de su adaptación; toda vez que exigiría un cambio total y absoluto en el sistema de transmisión de propiedades y contratación de esta clase de bienes. Por esta razón se ha regulado solamente un Registro de gravámenes, si bien se estima procedente hacer constar el criterio favorable al Registro de la propiedad de los bienes muebles, al menos para algunos de ellos, como los establecimientos mercantiles y los automóviles.

El Registro de gravámenes podrá establecerse con un doble contenido: o limitado a las hipotecas o referido también a otros gravámenes, es decir, como Registro de hipotecas únicamente o como Registro de cargas en general. Se ha estudiado esta cuestión desde el punto de vista de los embargos, que son los supuestos más frecuentes.

Los embargos posteriores a la hipoteca es evidente que deben ser anotados en este Registro, pues la preferencia de la hipoteca sobre ellos y la consiguiente liquidación de cargas y gravámenes, en caso de ejecución, exige el conocimiento de los embargos posteriores, para evitar que sean ilusorios los derechos de los acreedores embargantes. También se han declarado anotables los embargos que se hagan sobre los bienes susceptibles de hipoteca mobiliaria y de prenda sin desplazamiento aunque no se hallen hipotecados. El fundamento está en el precepto según el cual se prohíbe la hipoteca y la prenda sin desplazamiento sobre los bienes que estuvieren embargados, en cuyo caso, si se constituyere, será nula. Mas, para garantía del acreedor, es necesario arbitrar un medio por el cual pueda conocer la posible existencia de aquellas afecciones judiciales, distinto de la obligada declaración del deudor. Este medio no puede ser otro que la anotación de los embargos.

De este modo, anotado un embargo, si posteriormente se constituye una hipoteca, carecerá ésta de toda efectividad y no será inscribible. Asimismo ocurrirá en la prenda. No obstante, si se hubiere decretado aquél por la Autoridad judicial, pero no se hubiere llevado al Registro, tanto la hipoteca como la prenda serán válidas y gozarán de rango preferente a ese embargo no acogido a su debido tiempo a la publicidad registral. La anotación no altera, pues, la naturaleza del embargo, ni añade nuevos derechos, privilegios o garantías a favor del acreedor; se limita a asegurarle frente a posibles gravámenes posteriores que de otro modo se antepondrían a él.

La organización del Registro ha ofrecido pocas dudas y dificultades. El sistema de Registro sobre la base de bienes (principio de especialidad) sólo es aconsejable para los susceptibles de hipoteca mobiliaria y no rige para los que pueden ser objeto de prenda sin desplazamiento que requieren una organización basada en el contrato y deben someterse a reglas que dimanen de su misma naturaleza y de su fácil movilidad.

Para el Registro se establecen en la Ley las bases fundamentales de la organización, la competencia, la calificación y la publicidad, las cuales habrán de ser desarrolladas con la necesaria minuciosidad en disposiciones ulteriores.

Procedimientos ejecutivos

Complemento necesario de la Ley son las disposiciones de carácter procesal contenidas en el Título Cuarto, en el cual se regulan los procedimientos de ejecución aplicables para la efectividad de los créditos garantizados.

Siguiendo la pauta de la Ley Hipotecaria, se han admitido tres procedimientos: Ejecutivo ordinario, Judicial sumario y Extrajudicial. Las líneas fundamentales de la regulación son análogas a las de dicha Ley, si bien imprimiendo mayor rapidez y brevedad a los trámites y suprimiendo algunos en atención a la diferente naturaleza de los bienes.

Se han proyectado también normas especiales para la ejecución en los casos en que el gravamen recaiga sobre automóviles o establecimientos mercantiles. Las de estos últimos dirigidas a mantener la unidad de los objetos a que se extiende la hipoteca y a salvaguardar el derecho de preferencia para adquisición de local que al propietario concede la Ley de Arrendamientos Urbanos.

Disposiciones adicionales

Por último, comprende la Ley algunas disposiciones adicionales encaminadas a aclarar algunos puntos concretos, y una final derogatoria, para dejar sin efecto la Ley de 1941, que introdujo los artículos mil ochocientos sesenta y tres «bis» al mil ochocientos setenta y tres «bis» del Código Civil y derogar determinados preceptos del Real Decreto de veintidós de septiembre de mil novecientos diecisiete. Tal es, a grandes rasgos, la Ley elaborada. La Ley de cinco de diciembre de mil novecientos cuarenta y uno ordenó que una disposición reglamentaria completara sus preceptos. Los obstáculos para adaptar los artículos «bis» del Código Civil a nuestro ordenamiento jurídico común, y la necesidad de regular algunos casos, de difícil encaje en aquel cuerpo legal y afectados por disposiciones o proyectos posteriores a aquella Ley, aconsejaron redactar esta Ley, en que se trata de reglar en la vida española la garantía mueble sin desplazamiento. Muchos problemas habrá que resolver en el porvenir sobre esta materia. Pero a la complejidad que tiene por su propia naturaleza no se podían añadir nuevas dificultades, y se ha tratado de simplificar su ordenación en el mayor grado posible. El tiempo y la aplicación de la Ley determinará si con ésta se ha conseguido la finalidad apetecida; encauzar y resolver una necesidad sentida en la práctica, defendida por la doctrina y abordada, hasta ahora sin positivos resultados, en anteriores intentos legislativos.

En su virtud, y de conformidad con la propuesta elaborada por las Cortes Españolas,

DISPONGO:

[. . .]

TÍTULO III

De la prenda sin desplazamiento

Artículo cincuenta y dos.

Podrán constituir prenda sin desplazamiento los titulares legítimos de explotaciones agrícolas, forestales y pecuarias sobre los siguientes bienes:

Primero. Los frutos pendientes y las cosechas esperadas dentro del año agrícola en que se celebre el contrato.

Segundo. Los frutos separados o productos de dichas explotaciones. Si no estuvieren almacenados, se determinará el lugar en que hubieren de depositarse.

Tercero. Los animales, así como sus crías y productos.

Cuarto. Las máquinas y aperos de las referidas explotaciones.

Artículo cincuenta y tres.

También podrá constituirse prenda sin desplazamiento sobre los bienes que a continuación se expresan, aunque no formen parte de las explotaciones a que se refiere el artículo anterior:

Primero. Las máquinas y demás bienes muebles identificables por características propias, como marca y número de fabricación, modelo y otras análogas, que no reúnan los requisitos exigidos en el artículo cuarenta y dos.

Segundo. Las mercaderías y materias primas almacenadas.

[. . .]

Artículo cincuenta y cinco.

No podrá constituirse prenda sin desplazamiento sobre los bienes expresados en el artículo doce o que por pacto hubieren sido hipotecados con arreglo al artículo ciento once de la Ley Hipotecaria.

Tampoco podrá constituirse prenda ordinaria sobre bienes que se hallen pignorados con arreglo a esta Ley.

Artículo cincuenta y seis.

La constitución de la prenda no perjudicará, en ningún caso, los derechos legítimamente adquiridos, en virtud de documento de fecha auténtica anterior, por terceras personas sobre los bienes pignorados y sin perjuicio de la responsabilidad, civil y criminal, en que incurriere el que defraudase a otro ofreciendo en prenda como libres las cosas que sabía estaban gravadas o fingiéndose dueño de las que no le pertenecen.

Artículo cincuenta y siete.

Además de las circunstancias generales, la escritura o la póliza de prenda contendrán:

Primero. Descripción de los bienes que se pignoran, con expresión de su naturaleza, cantidad, calidad, estado y demás circunstancias que contribuyan a individualizarlos o identificarlos.

Segundo. Determinación, en su caso, del inmueble en que se situaren esos bienes por su origen, aplicación, almacenamiento o depósito.

Tercero. La obligación del dueño de conservarlos y de tenerlos a disposición del acreedor, para que éste pueda, en cualquier momento, inspeccionarlos y comprobar la existencia y estado de los mismos, en la forma pactada o, en su defecto, conforme al artículo sesenta y tres.

Cuarto. Los seguros concertados, con referencia a la póliza correspondiente.

Artículo cincuenta y ocho.

El deudor podrá devolver al acreedor, en cualquier tiempo, el importe del principal, con los intereses devengados hasta el día.

Artículo cincuenta y nueve.

El dueño de los bienes pignorados, a todos los efectos legales, tendrá la consideración de depositario de los mismos, con la consiguiente responsabilidad civil y criminal, no obstante su derecho a usar de los mismos sin menoscabo de su valor.

El acreedor podrá exigir, a la muerte de dicho depositario legal, que los bienes pignorados se entreguen materialmente en depósito a otra persona.

Artículo sesenta.

Los bienes pignorados no se podrán trasladar del lugar en que se encuentren, según la escritura o póliza, sin consentimiento del acreedor.

Artículo sesenta y uno.

Son de cuenta del deudor las expensas o gastos necesarios para la debida conservación, reparación, administración y recolección de los bienes pignorados.

Artículo sesenta y dos.

Si el deudor hiciere mal uso de los bienes o incumpliere las obligaciones establecidas en los artículos anteriores, el acreedor podrá exigir la devolución de la cantidad adecuada o la inmediata venta de la prenda, sin perjuicio de las responsabilidades que procedieren.

La pérdida o deterioro de dichos bienes dará derecho a la indemnización correspondiente, exigible a los responsables del daño y, en su caso, a la entidad aseguradora.

Artículo sesenta y tres.

El acreedor podrá comprobar la existencia de los bienes pignorados e inspeccionar el estado de los mismos. La resistencia del dueño de los bienes al cumplimiento de este deber, después de haber sido requerido notarial o judicialmente al efecto, facultará al acreedor para solicitar del Juzgado competente, acreditando ese requerimiento y la subsistencia de la prenda inscrita a su favor, que se le autorice, con intervención judicial, para penetrar en el local o lugar donde los bienes estuvieren depositados. El Juez, sin más trámites, lo decretará así, y la resolución judicial servirá de mandamiento para que, en unión del acreedor, se practique la diligencia acordada.

Lo dispuesto en los párrafos que anteceden se entiende, sin perjuicio del vencimiento de la obligación garantizada, desde el requerimiento.

Artículo sesenta y cuatro.

En caso de abandono de los bienes pignorados, se entenderá vencida la obligación, y podrá el acreedor encargarse de la conservación, administración y, en su caso, de la recolección de dichos bienes, bajo su exclusiva responsabilidad, del modo y forma pactado en la escritura o póliza de constitución de la prenda.

Artículo sesenta y cinco.

Cuando el deudor, con consentimiento del acreedor, decidiera vender, en todo o en parte, los bienes pignorados, tendrá el último derecho preferente para adquirirlos por dación en pago, siempre que el precio convenido para esa proyectada venta fuere inferior al total importe del crédito, y quedará subsistente por la diferencia.

Artículo sesenta y seis.

No obstante lo establecido en el párrafo primero del artículo 10, serán satisfechos con prelación al crédito pignoraticio:

1.º Los créditos debidamente justificados por semillas, gastos de cultivo y recolección de las cosechas o frutos.

2.º Los de alquileres o rentas de los últimos doce meses de la finca en que se produjeren, almacenaren o depositaren los bienes pignorados.

En caso de concurso, se estará a lo dispuesto en la Ley Concursal.

TÍTULO IV

Registro de hipoteca mobiliaria y de prenda sin desplazamiento

Disposiciones generales

Artículo sesenta y siete.

Bajo la dependencia del Ministerio de Justicia y de la Dirección General de los Registros y del Notariado, y a cargo de los Registradores de la Propiedad, se llevarán los siguientes libros especiales:

«Diario de Hipoteca Mobiliaria y de Prenda sin desplazamiento de posesión».

«Inscripciones de Hipoteca Mobiliaria» e «Inscripciones de Prenda sin desplazamiento de posesión».

Artículo sesenta y ocho.

En los libros expresados en el artículo anterior se inscribirán o, en su caso, anotarán:

a) Los títulos de constitución de la hipoteca mobiliaria o de la prenda sin desplazamiento, o bien su modificación. En ningún caso será necesaria, en dichos Registros, previa inscripción alguna a favor de la persona que otorgue los títulos mencionados, salvo cuando se trate de aeronaves.

b) Los de cesión por actos intervivos y los de cancelación de los mencionados créditos hipotecarios y pignoratícios, cuando éstos estuvieren previamente inscritos a favor del disponente.

c) Los de adjudicación «mortis causa» a favor de persona determinada en la forma prevista en el artículo catorce de la Ley Hipotecaria. Pero no será precisa la adjudicación e inscripción a favor de los herederos para inscribir los títulos de cesión o cancelación que todos ellos otorguen sustituyendo a su causante, siempre que el crédito conste inscrito a nombre de éste. Tampoco necesitarán dicha previa adjudicación ni inscripción a su favor los herederos para el ejercicio de toda clase de acciones ante los Tribunales derivadas de crédito perteneciente a su causante.

d) Los mandamientos judiciales de embargo y los de su cancelación sobre bienes susceptibles de gravamen hipotecario o pignoratício o sobre los créditos inscritos, así como aquellos a que diere lugar la presentación de la demanda de nulidad del título inscrito.

e) Las resoluciones judiciales firmes que declaren la nulidad del título, rescisión, revocación, resolución o cancelación de las hipotecas o prendas inscritas.

[. . .]

Artículo setenta.

Los de prenda sin desplazamiento de posesión se inscribirán en el respectivo Registro de la Propiedad conforme a las siguientes reglas:

Primera. Los de prenda de frutos pendientes, cosechas esperadas y la de maquinaria y aperos comprendidos en el número cuarto del artículo cincuenta y dos, en el Registro en cuya circunscripción territorial se halle la finca en que se produjeren o se verifique la explotación a que estuvieren afectos.

Segunda. Los de prenda de productos de explotaciones agrícolas, frutos separados o mercaderías y materias primas almacenadas, en el Registro correspondiente al lugar en que se halle el almacén donde estén depositados o hubieren de depositarse.

Tercera. Los de prenda de animales, sus crías y productos, en el Registro donde se halle la finca a cuya explotación estuvieron adscritos o donde se hallen las cuadras, establos, viveros, criaderos, etc.

Cuarta. Los de prenda de bienes u objetos de valor artístico o histórico, máquinas o aparatos que no estén afectos a explotaciones agrícolas, forestales o pecuarias, bienes muebles de características propias, en el Registro correspondiente al domicilio del pignorante.

Quinta. Cuando la finca radique en territorio perteneciente a dos o más Registros se practicará la inscripción en cada uno de ellos.

Artículo setenta y uno.

En el Libro Diario se hará constar, por orden riguroso de entrada, el día y la hora de la presentación de los títulos referentes a hipotecas mobiliarias y prendas sin desplazamiento, debiéndose practicar las inscripciones correspondientes en el plazo de treinta días, a contar desde esa presentación.

Artículo setenta y dos.

Los Registradores calificarán, bajo su responsabilidad, en los documentos presentados:

- a) La legalidad de las formas extrínsecas.
- b) La capacidad y la facultad de disposición de los otorgantes, así como la competencia del Juez, Tribunal o funcionarios autorizantes.
- c) La legalidad del contenido de los documentos. El Registrador se limitará en este punto a examinar si el referido contenido infringe o no, de una manera clara, directa y concreta, alguna disposición legal de carácter imperativo. El Registrador hará constar la disposición legal y el número del artículo o párrafo de la misma infringido, en la forma antes dicha.

Artículo setenta y tres.

La calificación del Registrador que suspenda o deniegue cualquier operación referente a la hipoteca mobiliaria o a la prenda sin desplazamiento de posesión, si aquél no accediera a reformarla, podrá ser recurrida por los interesados al amparo del artículo sesenta y seis y concordantes del Reglamento del Registro Mercantil.

Artículo setenta y cuatro.

Las escrituras de constitución de hipoteca se inscribirán destinándose, a cada bien hipotecado, un asiento separado y especial, en folio independiente, y figurando todos los asientos relativos a dicho bien, mientras no se cancele la hipoteca y otros gravámenes, bajo un solo número, a continuación unos de otros, sin solución de continuidad. Cancelados todos estos gravámenes se extinguirá el número y se cerrará el folio.

Cada escritura o pólizas de constitución de prenda sin desplazamiento se inscribirá separadamente, en un solo asiento, cualesquiera que sean los bienes que comprende.

Artículo setenta y cinco.

Cuando se hipoteque un establecimiento mercantil o maquinaria industrial o se pignoren bienes susceptibles, uno y otros, de extenderse a ellos la hipoteca del inmueble donde están instalados, conforme al artículo ciento once de la Ley Hipotecaria, se hará constar la constitución de la hipoteca o de la prenda, al margen de la inscripción de dominio del inmueble a favor del que hipoteca o pignora. Igual nota se extenderá al margen de la inscripción de la concesión del tranvía cuando se hipotequen éstos.

Extendida esa nota marginal, la hipoteca mobiliaria o la prenda serán preferentes, en cuanto a dichos bienes, respecto a cualquier hipoteca inmobiliaria o gravamen que se inscriba posteriormente con pacto de extensión a los mismos.

Si en el Registro apareciere inscrito, a favor del que hipoteca o pignora, el derecho de arrendamiento del local donde radique el establecimiento mercantil o las máquinas hipotecadas o los bienes pignorados, se extenderá, igualmente, nota al margen de la inscripción correspondiente, en la que se hará constar la constitución de la hipoteca mobiliaria o de la prenda. Extendida esta nota surtirá los efectos señalados en el párrafo anterior.

Las referidas notas marginales se extenderán o cancelarán por los mismos títulos de constitución o cancelación de la hipoteca o de la prenda.

[...]

Artículo setenta y siete.

Las inscripciones se cancelarán en la forma prevenida en los artículos ochenta y dos y ochenta y tres de la Ley Hipotecaria. Cuando lo sean de hipotecas mobiliarias en garantía de títulos endosables y al portador, su cancelación se hará por cualquiera de los medios establecidos en el artículo 156 de la misma Ley.

Cuando la inscripción hubiera tenido lugar mediante documento intervenido por Agente de Cambio y Bolsa o Corredor de Comercio colegiado, para su cancelación será suficiente documento intervenido también por Agente o Corredor.

Artículo setenta y ocho.

Los Registros de Hipoteca mobiliaria y de Prenda sin desplazamiento serán públicos. Esta publicidad se hará efectiva:

- a) Mediante manifestación directa de los libros al interesado, quien podrá tomar por escrito los datos que necesite.
- b) Por simple nota informativa, facilitada por la oficina; y
- c) Por certificación de los asientos expedida por el Registrador.

Artículo setenta y nueve.

Las inscripciones de hipoteca caducarán y se cancelarán de oficio o a instancia de parte, una vez transcurridos seis años, y las de prenda, una vez transcurridos tres años, contados, en ambos casos, a partir de la fecha del vencimiento de la obligación garantizada.

Artículo ochenta.

Una disposición general del Ministerio de Justicia determinará los requisitos y circunstancias de los libros y de las inscripciones, así como los libros auxiliares que deberán llevarse y cuanto sea necesario para el inmediato funcionamiento del Registro de Hipoteca mobiliaria y de Prenda sin desplazamiento de posesión.

TÍTULO V

De los procedimientos para hacer efectivos los créditos garantizados

Disposición general

Artículo ochenta y uno.

Sin perjuicio de los procedimientos establecidos en la Ley de Enjuiciamiento Civil, el acreedor podrá hacer efectivo su crédito mediante los que se regulan en la presente Ley.

A los efectos de esta Ley, tercer poseedor es el que adquiera, de conformidad con el artículo cuarto, los bienes hipotecados o pignorados, o sea con el consentimiento del acreedor.

[. . .]

CAPÍTULO II

Normas procesales aplicables a la prenda sin desplazamiento

[. . .]

Artículo noventa y cuatro.

Para la venta en subasta notarial de los bienes pignorados, el acreedor, por Notario hábil para actuar en el lugar donde se hallen, estén almacenados o se encuentren depositados, requerirá el pago al deudor, expresando la cantidad total reclamada y la causa del vencimiento de la obligación, haciendo constar que, si no se efectuare el pago, se procederá a la subasta de los bienes sin necesidad de nuevas notificaciones ni requerimientos.

El requerido, dentro de los tres días siguientes, deberá pagar o entregar la posesión de los bienes pignorados al acreedor o a la persona que éste haya designado al efecto en el acto del requerimiento.

Cuando el deudor incumpliera la obligación de entregar la posesión de los bienes, el Notario no seguirá adelante su actuación, y el acreedor podrá, para hacer efectivo su crédito, acudir a cualquiera de los procedimientos judiciales, sin perjuicio de ejercitar las acciones civiles y criminales que le correspondan.

Si el deudor no pagare, pero entregare la posesión de los bienes, el Notario procederá a la enajenación de éstos en la forma prevenida en el artículo mil ochocientos setenta y dos del Código Civil.

Artículo noventa y cinco.

Cuando los bienes ejecutados consistan en frutos pendientes o cosechas esperadas, podrán aplazarse las subastas hasta que se haya verificado la recolección de los mismos.

DISPOSICIONES ADICIONALES

Primera.

En los plazos de días señalados en esta Ley se computarán solamente los hábiles.

Segunda.

Las escrituras públicas previstas en la presente Ley podrán inscribirse sin el previo pago de los impuestos de Derechos reales y Timbre, siempre que el importe de las liquidaciones de los mismos que hubieren de practicarse por todos conceptos sean afianzadas sin restricciones, mediante carta u otro medio escrito, por un Banco Oficial o de la Banca privada inscrita. El Registrador, al practicar así la inscripción, dará cuenta de oficio a la Oficina Liquidadora competente.

Tercera.

En el caso de insuficiencia de los preceptos de esta Ley se aplicarán subsidiariamente los de la legislación hipotecaria en cuanto sean compatibles y con lo prevenido en los artículos anteriores.

Cuarta.

Se autoriza al Gobierno, a propuesta del Ministro de Justicia, para determinar la fecha de entrada en vigor de esta Ley, lo que habrá de efectuarse dentro del plazo de cuatro meses, a partir del día de su promulgación, y para dictar las disposiciones que estime precisas para su debida ejecución y cumplimiento.

DISPOSICIÓN FINAL DEROGATORIA

Quedan derogados los artículos mil ochocientos sesenta y tres bis a mil ochocientos setenta y tres bis del Código Civil, la Ley de cinco de diciembre de mil novecientos cuarenta y uno, el Título Primero y las Disposiciones adicionales del Real Decreto de veintidós de septiembre de mil novecientos diecisiete y las demás disposiciones legales que se opongan a la presente Ley, salvo las especialmente aplicables al Servicio Nacional de Crédito Agrícola.

[...]

§ 6

Real Decreto de 22 de septiembre de 1917, estableciendo el crédito mobiliario agrícola sobre la prenda sin desplazamiento y creando el warrant

Presidencia del Consejo de Ministros
«Gaceta de Madrid» núm. 268, de 25 de septiembre de 1917
Última modificación: 18 de diciembre de 1954
Referencia: BOE-A-1917-5068

EXPOSICIÓN

SEÑOR: En el adjunto proyecto de Decreto que se somete a la aprobación de Vuestra Majestad, se desarrolla la autorización concedida al Gobierno en el artículo 10 de la ley de 2 de Marzo último, para establecer el crédito mobiliario agrícola sobre la prenda sin desplazamiento y crear el *warrant*, pero no se desenvuelve la facultad, que en dicho precepto se le otorga, para que el Estado facilite anticipos a los Sindicatos y Cajas rurales sobre la base de la responsabilidad solidaria o subsidiarias garantías, por cuanto el problema a que responde tal aspiración es de esperar que resulte debidamente atendido mediante el Real decreto expedido por el Ministerio de Fomento en 12 de Julio anterior.

El Gobierno anterior dejó ya muy adelantada la labor que al efecto ha realizado el actual. Sin embargo, el meritisimo proyecto por él redactado ha sido objeto, después de detenida meditación, de adiciones y modificaciones varias a fin de lograr que la nueva organización que se establece otorgue toda clase de seguridades de reembolso a quienes coloquen sus capitales en los préstamos agrícolas, permita toda la fluidez posible al crédito y signifique facilidades para las industrias del campo.

Nada práctico hubiera dispuesto la citada ley de Autorizaciones en cuanto al contrato de prenda agrícola sin desplazamiento, si sus preceptos no tuvieran el alcance, que indiscutiblemente revisten, de modificar, respecto del contrato pignoraticio, la disposición del Código Civil que exige que la prenda haya de quedar en poder del acreedor ó de un tercero, y si no permitiese que las cosechas, así como los aperos y maquinarias destinados á la explotación agrícola de una finca determinada, fueran considerados, á los mismos efectos, como bienes muebles. Lo más esencial, por consiguiente, para las bases del nuevo contrato, se determina en la autorización misma, siquiera haya habido que desarrollarlo en el adjunto Decreto, que, como nacido de una autorización legislativa, tiene la fuerza y eficacia de una ley.

Después ha sido preciso atender principalmente a que no faltara afianzamiento práctico a los intereses del capital que a tal empleo se dedique, y por ello, el actual Gobierno, apartándose de opiniones muy respetables, ha considerado que los contratos debían revestir la forma externa más solemne y eficaz en derecho, porque de otra suerte, posibles quebrantos en esta clase de negocios, podrían, tal vez, desacreditarlos en general.

Dos objeciones se oponían a este criterio: una la del encarecimiento que pudieran tener los gastos del préstamo; otra que se restaría fluidez á las operaciones de crédito. Respecto

de la primera, queda sin valor en cuanto se establece una tarifa reducidísima para la intervención notarial, así como para los registros, que se confían a los Registradores de la Propiedad, por creer que son los más aptos para ello; y en cuanto a la segunda, lo difundido de las Notarías y el hábito, por parte de los Notarios, de realizar salidas constantes a los lugares de su territorio para el otorgamiento de toda clase de instrumentos públicos, la hacen poco temible. De esperar es que, tanto los Notarios como los Registradores, no se sientan lastimados en su interés, pues, aparte de que su patriotismo ha de aconsejarles la conformidad, habrán de comprender que se trata de crear riqueza, y que ésta siempre repercute, prodigando beneficios, en sus nobles profesiones.

Lo cauteloso del dinero, que huye de contratos para cuya resolución se haga preciso, si no se cumplen, la intervención de los Tribunales, ha aconsejado que en los casos en que se tenga que acudir a ellos, se utilicen los procedimientos más rápidos y los más sencillos, y que en caso de falta de pago del préstamo, pueda la prenda venderse, del modo característico para el contrato de tal clase, sin que el Juzgado intervenga. La responsabilidad penal en que el deudor incurriría si no entregase la prenda, aleja las probabilidades de que los prestatarios acudan a estériles resistencias constitutivas de delito.

La duración de los préstamos con el afianzamiento prendario que se autoriza, se ha subordinado al carácter que revisten las necesidades cuyo remedio se procura, porque no se trata de hallar el medio de facilitar los capitales que se requieran para adquirir propiedades o para otras atenciones que exijan largo término para el reembolso, por cuanto el crédito territorial puede servir de medio eficaz para lograrlos, ni tampoco se trata de arbitrar la manera de que el propietario obtenga las sumas que demanden las mejoras que en fincas le convenga establecer, pues el Gobierno estudia el modo de que en las reformas y mejoras mismas de las propiedades rústicas y sin necesidad de acudir a la hipoteca de éstas, pueda hallarse la garantía apetecida para los préstamos de tal clase, sino que se trata tan sólo, por el momento, de proporcionar el capital circulante que demanda una explotación agrícola, determinado por la rotación normal establecida con amplitud, de una cosecha, razón por la cual dicho plazo se fija en dieciocho meses, que está, además, de acuerdo con la condición especial de los productos que han de ser dados en prenda, poco apropiados, por lo general, para garantizar préstamos por varios años.

El Crédito Agrícola adquirirá, sin duda, desenvolvimientos provechosos con el hecho de poder garantizarlo, con los aperos y útiles con que se trabajan los campos, sin que su empeño obste a su utilización, y con las cosechas pendientes pero si a ello solamente se contrajeran las disposiciones que se someten a la aprobación de V. M., quedaría sin tratar de resolverse íntegramente el problema, puesto que el del Crédito Agrícola, aparte de su aspecto territorial y el antes aludido, tiene el que puede fundamentarse fácilmente en el producto ya recogido y almacenado. A ello responde la organización expedita del *warrant* o resguardo de mercaderías susceptibles de gravamen y endoso.

Estos resguardos deberán representar un valor real y una garantía efectiva que permita al labrador procurarse fondos con cargo a sus cosechas recogidas, sin necesidad de venderlas con precipitaciones dañosas para obtener buen precio; pero es preciso que el prestamista sobre tales resguardos tenga la certeza de que el depositario de los productos le garantiza la conservación de éstos y su existencia. El *warrant* representa un afianzamiento prendario al crédito, cuya eficacia estriba en la solvencia real y moral del depositario. Este, pues, ha de estar revestido de las condiciones precisas para inspirar confianzas, y como pretenderlo, según el Código de Comercio determina, exigiendo requisitos especiales para la constitución de almacenes generales de depósito y autorizando que estos solamente puedan expedir *warrant*, ha demostrado la experiencia que no presta a la institución las facilidades de difusión deseadas, se ha creído conveniente extender con amplitud la autorización para emitir los resguardos, a fin de procurar que apenas haya localidad en que no pueda realizarse.

De este modo no se conseguirá, acaso, que todo *warrant* sea un instrumento de crédito para obtenerlo en cualquier parte de España; pero se logrará que allí donde sean conocidos la solvencia moral y material del que lo emita, sirva para contratar préstamos fácilmente, y que por sucesivos endosos, que puedan aumentar el radio de acción, se llegue a convertirlo en medio eficaz, para que, al cabo, represente un documento mercantil de fácil descuento.

La forma de los resguardos que hayan de emitirse con la garantía directa de las entidades emisoras, prevéanlo o no los estatutos o las disposiciones que las rijan, era cuestión importante a decidir. Se ha elegido aquella más comúnmente aceptada en la moderna legislación, y hay que abrigar la esperanza del acierto, por cuanto permite las mayores facilidades para que los depositantes, con sólo transmitir los respectivos resguardos puedan ceder el dominio del depósito o darlo en garantía de un préstamo.

La facilidad de los endosos, tanto respecto de los contratos de prenda agrícola, como de los resguardos de depósito o de garantía, darán la pretendida fluidez al crédito que se aspira a aclimatar en nuestro país. Si así se logra, no cabe duda de que el adjunto Decreto, juntamente con el dictado por el Ministerio de Fomento a que antes se ha aludido, remediarán las necesidades que están sintiendo los intereses agrícolas españoles.

Tales son los deseos que, de acuerdo con el Consejo de Ministros, abriga su Presidente al someter a la aprobación de V. M. el adjunto proyecto de Decreto.

Madrid, 20 de Septiembre de 1917.

Señor: A. L. R. P. de V. M.
EDUARDO DATO

REAL DECRETO

De acuerdo con el parecer de Mi Consejo de Ministros, y utilizando la autorización otorgada á Mi Gobierno en el apartado a) del artículo 10 de la Ley de 2 de Marzo de 1917,

Vengo en decretar lo siguiente:

TÍTULO I

De la prenda agrícola

Artículos 1 a 13.

(Derogados)

TÍTULO II

De los resguardos de depósitos

Artículo 15.

Los Sindicatos agrícolas o industriales, las entidades que por la federación de éstos se constituyan, las Cajas rurales, las Juntas de obras de puertos y cualesquiera otras entidades que obtengan en lo sucesivo la autorización del Gobierno, aun cuando no estén constituidas mercantilmente con arreglo a las disposiciones de la sección 10 del título 1.º, libro 2.º, del Código de Comercio, podrán en lo sucesivo dedicarse a las operaciones peculiares de las Compañías de almacenes generales de depósito y acreditar los que se constituyan en su poder, emitiendo resguardos que tendrán el carácter de negociables y transferibles por endoso u otro cualquier título traslativo de dominio y la fuerza y el valor determinados en el artículo 194 de dicho Código para los emitidos por las referidas Compañías.

Se entenderá que los depósitos quedan constituidos en poder de las entidades a que se refiere el párrafo anterior, siempre que ellas garanticen la existencia y pormenores de los mismos, aun cuando materialmente continúen en poder del depositante, o sea un tercero el encargado de su conservación y custodia, pormenores éstos que, en su caso, deberán hacerse constar en los documentos a que se refiere el artículo siguiente.

Artículo 16.

Los documentos en que se hagan constar los depósitos que admitan las entidades a que se refiere el artículo anterior, servirán para que, mediante su cesión, pueda realizarse la de los productos depositados, o su pignoración.

A tal efecto, dichos documentos se compondrán de tres partes: una, la matriz que deberá quedar en poder de la entidad depositaria; otra, el resguardo que acredite el depósito, cuya cesión implicará la traslación de dominio de los productos depositados, y otra el resguardo de garantía o *warrant*, con el cual podrán realizarse la pignoración de los mismos.

La cesión del resguardo de depósito, sin hacer al propio tiempo la del resguardo de garantía o *warrant*, no dará derecho sino a disponer de los productos depositados con las limitaciones que consten en el contrato que este último garantice; la entrega del resguardo de garantía, sin llevar aneja la del resguardo de depósito, no transmitirá el dominio de los productos depositados, sino que significará solamente que quedan pignorados; y por último, la cesión de los dos resguardos, representará la traslación absoluta de dominio, sin limitación alguna, de los referidos productos.

Artículo 17.

Toda entidad autorizada para el depósito, conservación y custodia de los frutos y mercaderías que se les encomiende y para la emisión de resguardos nominativos que acrediten tales depósitos, habrá de ajustar su contabilidad a los preceptos del Código de Comercio y será responsable con los fondos de que disponga, aunque no lo determinen sus Estatutos o reglas de su fundación, de las operaciones de depósito que efectúe, y consiguientemente de los resguardos que emita para hacerlas constar.

Artículo 18.

No podrán ser objeto válidamente de depósito, a los efectos de emitir resguardos en su equivalencia por las entidades a que se refiere el artículo anterior, los frutos o mercaderías que por la acción del tiempo por el cual el depósito se constituya, se mermen o destruyan, salvo cuando la merma signifique una disminución de peso, calculable aproximadamente de antemano, que no reste eficacia a su utilización.

No obstante lo anteriormente dispuesto, el depositante estará obligado a responder de las pérdidas que puedan sufrir los frutos o mercancías, incluso por las mermas naturales.

El depositante podrá reponer en la misma clase de frutos y mercaderías o en su equivalencia en efectivo metálico, las mermas padecidas en los productos objeto del depósito. Las nuevas consignaciones tendrán el lugar de los productos perdidos a los efectos de la garantía.

Artículo 19.

No podrán constituirse los depósitos a que se refiere el artículo anterior con productos de valor inferior a 500 pesetas.

Los documentos en que consten, contendrán:

- 1.º Los nombres y apellidos o razón social y domicilio del depositante y del depositario.
- 2.º Relación de los bienes depositados, señalando su naturaleza, cantidad, peso, envases, medida y demás datos que sirvan para individualizarlos, con arreglo a las prácticas establecidas en el comercio respecto de los mismos.
- 3.º El estado en que los bienes se encuentren y su valor aproximado.
- 4.º Expresión del almacén en que se depositen, del tiempo de duración del depósito, del importe de los gastos de almacenaje y del lugar y la fecha del otorgamiento del documento; y
- 5.º Las firmas del depositante y del depositario.

Los bienes objeto del depósito habrán de estar asegurados, bien directamente por el dueño de los mismos, bien por la entidad depositaria a cuenta de aquél, y en el contrato se hará constar los riesgos asegurados, el importe del seguro y la entidad aseguradora.

Artículo 20.

Las entidades mencionadas en el artículo 15 no podrán admitir en depósito bienes a los que afecte hipoteca constituida sobre la finca a que correspondan, inscrita en el Registro de la Propiedad, o prenda inscrita en el Registro de prenda agrícola, o respecto de los cuales les conste la existencia de algún gravamen anterior. Si a pesar de ello se constituyese el depósito, dichas entidades depositarias serán responsables solidariamente con el

depositante de la cantidad que figure en el resguardo cuando éste haya sido transmitido o fueren pignorados los bienes que en él figuren.

Artículo 21.

Los resguardos de depósito como los de garantía o *warrant*, podrán cederse por endoso. La cesión tendrá el alcance determinado en el artículo 16.

En los endosos del resguardo de garantía o *warrant*, se hará constar, con las firmas del deudor y acreedor, la cantidad objeto del préstamo, los intereses que se estipulen, la fecha del vencimiento, que no podrá ser posterior a la de terminación del depósito, y el lugar convenido para el pago.

Las pignoraciones se anotarán con iguales requisitos en el resguardo de depósito y lo mismo en éste que en el *warrant* se hará constar haber sido registrada la operación en los libros de la entidad depositaria y en la matriz del contrato, sin lo cual no surtirán efectos dichas pignoraciones.

El acreedor podrá transmitir el crédito mediante endoso del resguardo de garantía o *warrant*.

En los endosos de los resguardos de depósito o de garantía habrá de constar: el nombre, apellido o razón social y domicilio del endosatario; el concepto en que el endosante se declara reintegrado; la fecha y firma del endosante.

La entidad depositaria no podrá otorgar préstamos con la garantía de los bienes en ella depositados.

Artículo 22.

El poseedor de un resguardo de garantía o *warrant*, una vez vencida la obligación garantizada, tendrá derecho a exigir de la Compañía o entidad depositaria la venta de los bienes que en aquél consten y a que se le entregue, después de deducir los gastos de almacenaje y conservación y los que ocasione la venta, el importe de su crédito, quedando el resto del precio, si lo hubiere, en poder de la entidad depositaria a disposición del tenedor del resguardo de depósito.

La venta se hará en la forma establecida en el artículo 1.917 del Código de Comercio, anunciándola con un plazo de antelación de diez días, por lo menos, en el almacén en donde se hallen los bienes y en un periódico de la localidad, si lo hubiere, o si no, de la más próxima. En estos anuncios se hará constar el lugar, día y hora de la subasta, tipos de la misma, bienes de que se trate y depósito de que procedan.

No se suspenderá la venta por quiebra, incapacidad o muerte del deudor, ni por ninguna otra causa, a no ser por mandamiento judicial de suspensión, que no podrá decretarse sin el previo depósito de la cantidad adeudada y del importe de los intereses y gastos que se calculen. En caso de suspensión el acreedor tendrá derecho a reclamar que se le abone a cuenta de dicho depósito el importe de su crédito e intereses, mediante entrega de *warrant* al Juzgado, si ofrece, a satisfacción de éste, garantía para la devolución que pueda acordarse.

Quedará de hecho sin efecto la suspensión y libre el acreedor de responsabilidad si dentro del plazo de treinta días no se notificare a la entidad depositaria haberse entablado demanda judicial contra el poseedor del *warrant* que haya instado la venta de los bienes. Si éste hubiere sido ya reintegrado de su crédito, en virtud de lo dispuesto en el párrafo anterior, continuará la venta a instancia y por cuenta del que solicitó la suspensión, al cual se entregará por el Juzgado el *warrant* correspondiente.

Artículo 23.

Cuando un resguardo de garantía o *warrant* haya sido endosado, su poseedor, llegado el vencimiento de la obligación, podrá hacer efectivo el crédito, dirigiendo la acción contra los bienes depositados, en la forma establecida en el artículo anterior.

Cualquier endosante, aun cuando no haya sido requerido para ello, podrá hacer efectivo el importe del crédito recogiendo el *warrant* y subrogándose en los derechos del acreedor respecto del deudor y de los endosantes anteriores.

Igual derecho de subrogación tendrá el endosante que haya hecho efectivo el crédito a consecuencia de reclamación judicial.

Artículo 24.

Cuando el producto de la venta de los bienes no bastase a cubrir el importe del crédito después de descontar los gastos procedentes, el tenedor del *warrant* tendrá acción personal solidaria por la parte no reintegrada contra el depositante y los endosantes anteriores, si los hubiere, con la condición, en cuanto a éstos, de que la Compañía o entidad depositaria, a instancia del referido tenedor del *warrant*, les haya participado a su debido tiempo la celebración de la subasta mediante carta certificada con acuse de recibo.

Dicha acción prescribirá a los treinta días siguientes a aquél en que haya recibido el acreedor el importe líquido de los bienes vendidos.

Artículo 25.

En cualquier momento, aun antes de terminar el plazo de duración del depósito, la persona que posea el resguardo de éste tendrá derecho, si así lo solicita y acompaña el resguardo de garantía o *warrant*, a que se le entreguen los bienes depositados, previo el pago de intereses y comisión corrientes en las operaciones bancarias que se liquidan antes de plazo.

Artículo 26.

El poseedor del resguardo de depósito, cuando hayan sido pignorados los bienes que en él figuren, podrá pagar el importe de la cantidad prestada antes del vencimiento de préstamo.

Si el acreedor no aceptase el pago, el poseedor del resguardo de depósito tendrá la facultad de consignar la suma adeudada en poder de la entidad depositaria. En tal caso, esta entidad entregará los bienes depositados al poseedor del resguardo de depósito, y la cantidad consignada quedará a disposición del tenedor del *warrant*.

Artículo 27.

Los propietarios de resguardos de depósito, en unión de los poseedores de los resguardos de garantía o *warrants* correspondientes, tendrán derecho a pedir que el depósito constituido se divida en varios lotes o fracciones, y que por cada uno de éstos se les entregue el correspondiente resguardo en la forma establecida en el artículo 19.

Artículo 28.

Las entidades depositarias de productos agrícolas, no podrán almacenar en un mismo local, ni en locales contiguos, mercaderías susceptibles de alterarse recíprocamente. Los almacenes que utilicen dichas entidades, deberán hallarse en las condiciones adecuadas para la mejor conservación de los bienes depositados.

Los tenedores de resguardos de depósito o de garantía podrán examinar en los referidos locales los bienes que en tales resguardos figuren, así como retirar muestras de los mismos, si su naturaleza lo permitiere.

Las entidades aludidas no podrán efectuar operaciones de compraventa de productos agrícolas que tengan naturaleza análoga a la de los depositados en ellas.

Artículo 29.

Todo propietario de resguardos de depósito o de *warrants*, que por extravío, destrucción o cualquier otra causa se hallare desposeído de ellos, deberá dar aviso inmediato a la entidad que los haya emitido, y podrá obtener un duplicado con anulación del primero, sin que pueda hacer efectivos los derechos que se deriven de tal duplicado, hasta transcurridos cuatro meses de la fecha de su emisión, la cual deberá anunciarse en sitio visible del local de depósito, en el *Boletín Oficial* y en algún periódico de la localidad, si lo hubiere, o, en su defecto, en alguno de los que se publiquen en la capital de la provincia.

En el caso de prestar fianza bastante, a tenor de lo determinado en el artículo 22, podrá el poseedor del duplicado que como tal conste en la matriz del contrato, ejercitar sus derechos respecto del depósito antes de transcurrido el plazo de los cuatro meses anteriormente establecido.

Artículo 30.

El Gobierno podrá inspeccionar en cualquier momento a las Compañías y entidades autorizadas para la emisión de resguardos, al efecto de comprobar si su funcionamiento se ajusta a las anteriores disposiciones y a las condiciones en que haya sido otorgada la autorización especial, cuando ésta sea necesaria.

De no ajustarse a ellas, podrá aquél suspender la realización de nuevas operaciones de esta clase, por resolución motivada que se publicará en la GACETA DE MADRID y en el *Boletín Oficial* de la provincia respectiva, y en la que se concederá un plazo para corregir los defectos comprobados. Corregidos éstos se procederá, a instancia de la entidad de que se trate, al alzamiento de la suspensión. Si en el plazo señalado no hubieran desaparecido los defectos, continuará la suspensión y se instruirá de oficio expediente, en el que podrá acordarse dejar sin efecto la autorización concedida para la emisión de resguardos, en los casos en que tal autorización es necesaria, o, tratándose de Compañías constituidas con arreglo al Código de Comercio y entidades expresadas en el artículo 15, prohibir que emitan resguardos de depósitos de productos agrícolas, con arreglo a las anteriores disposiciones.

Las resoluciones definitivas que se dicten en uno y otro caso serán también motivadas; se dictarán previa audiencia del Consejo de Estado y habrán de publicarse en la GACETA DE MADRID y en el *Boletín Oficial* de la provincia respectiva, juntamente con el informe de dicho Alto Cuerpo.

Artículo 31.

Las entidades depositarias a que se refiere el presente capítulo, podrán realizar, además de las operaciones que quedan consignadas, las siguientes:

a) La limpia, preparación, clasificación, surtido, distribución y empaquetado de productos y otras operaciones análogas.

b) El establecimiento de lonjas de contratación y la publicación de las cotizaciones de productos.

También podrán, cuando se trate de mercancías respecto de las cuales la práctica del comercio haya establecido clases bien determinadas, juntar en sus recipientes, silos y otras instalaciones análogas, mercancías de distintos depositantes, pero de idéntica clase comercial, siempre que lo especifique debidamente en los respectivos contratos.

En estos casos se entenderá cumplida por la entidad la condición a que se refiere el artículo 198 del Código de Comercio, respecto de la identidad mediante la devolución de las mercancías en la cantidad y clase estipuladas y procedentes del mismo recipiente en que fueron vertidas. En caso de pérdida parcial de las mercancías de diversos depositantes en un mismo recipiente se entenderán perdidas, a los efectos jurídicos de la identificación, en el mismo orden en que fueron depositadas. Todas las mercancías de igual clase depositadas en común en un mismo almacén en la forma prevista en este artículo habrán de estar aseguradas en idénticas condiciones por todo el tiempo por que fuera expedido el resguardo.

Los productos depositados tendrán en todo caso la consideración legal de cosa cierta y determinada en los actos y contratos realizados mediante los resguardos emitidos, y en los casos de cesión del resguardo de depósito no será aplicable lo dispuesto en el caso 1.º del artículo 334 del Código de Comercio.

Disposición adicional primera.

(Derogada)

Disposición adicional segunda.

(Derogada)

Disposición adicional tercera.

(Derogada)

§ 7

Real Decreto Legislativo 1/2004, de 5 de marzo, por el que se
aprueba el texto refundido de la Ley del Catastro Inmobiliario.
[Inclusión parcial]

Ministerio de Hacienda
«BOE» núm. 58, de 8 de marzo de 2004
Última modificación: 24 de diciembre de 2022
Referencia: BOE-A-2004-4163

[...]

TÍTULO I

De la regulación del catastro inmobiliario

CAPÍTULO I

Bienes inmuebles a efectos catastrales

[...]

Artículo 7. *Bienes inmuebles urbanos y rústicos.*

1. El carácter urbano o rústico del inmueble dependerá de la naturaleza de su suelo.
2. Se entiende por suelo de naturaleza urbana:
 - a) El clasificado o definido por el planeamiento urbanístico como urbano, urbanizado o equivalente.
 - b) Los terrenos que tengan la consideración de urbanizables o aquellos para los que los instrumentos de ordenación territorial y urbanística aprobados prevean o permitan su paso a la situación de suelo urbanizado, siempre que se incluyan en sectores o ámbitos espaciales delimitados y se hayan establecido para ellos las determinaciones de ordenación detallada o pormenorizada, de acuerdo con la legislación urbanística aplicable.
 - c) El integrado de forma efectiva en la trama de dotaciones y servicios propios de los núcleos de población.
 - d) El ocupado por los núcleos o asentamientos de población aislados, en su caso, del núcleo principal, cualquiera que sea el hábitat en el que se localicen y con independencia del grado de concentración de las edificaciones.
 - e) El suelo ya transformado por contar con los servicios urbanos establecidos por la legislación urbanística o, en su defecto, por disponer de acceso rodado, abastecimiento de agua, evacuación de aguas y suministro de energía eléctrica.
 - f) El que esté consolidado por la edificación, en la forma y con las características que establezca la legislación urbanística.

Se exceptúa de la consideración de suelo de naturaleza urbana el que integre los bienes inmuebles de características especiales.

3. Se entiende por suelo de naturaleza rústica aquel que no sea de naturaleza urbana conforme a lo dispuesto en el apartado anterior, ni esté integrado en un bien inmueble de características especiales.

4. A efectos catastrales, tendrán la consideración de construcciones:

a) Los edificios, sean cualesquiera los materiales de que estén contruidos y el uso a que se destinen, siempre que se encuentren unidos permanentemente al suelo y con independencia de que se alcen sobre su superficie o se hallen enclavados en el subsuelo y de que puedan ser transportados o desmontados.

b) Las instalaciones industriales, comerciales, deportivas, de recreo, agrícolas, ganaderas, forestales y piscícolas de agua dulce, considerándose como tales, entre otras, los diques, tanques, cargaderos, muelles, pantalanes e invernaderos, y excluyéndose en todo caso la maquinaria y el utillaje.

c) Las obras de urbanización y de mejora, tales como las explanaciones, y las que se realicen para el uso de los espacios descubiertos, como son los recintos destinados a mercados, los depósitos al aire libre, los campos para la práctica del deporte, los estacionamientos y los espacios anejos o accesorios a los edificios e instalaciones.

No tendrán la consideración de construcciones aquellas obras de urbanización o mejora que reglamentariamente se determinen, sin perjuicio de que su valor deba incorporarse al del bien inmueble como parte inherente al valor del suelo, ni los tinglados o cobertizos de pequeña entidad.

[...]

Disposición final tercera. *Valor de referencia.*

La Dirección General del Catastro determinará de forma objetiva y con el límite del valor de mercado, a partir de los datos obrantes en el Catastro, el valor de referencia, resultante del análisis de los precios comunicados por los fedatarios públicos en las compraventas inmobiliarias efectuadas.

A este efecto, incluirá las conclusiones del análisis de los citados precios en un informe anual del mercado inmobiliario, y en un mapa de valores que contendrá la delimitación de ámbitos territoriales homogéneos de valoración, a los que asignará módulos de valor medio de los productos inmobiliarios representativos. El citado mapa se publicará en la sede electrónica de la Dirección General del Catastro.

Con el fin de que el valor de referencia de los inmuebles no supere el valor de mercado se fijará, mediante orden de la Ministra de Hacienda, un factor de minoración al mercado para los bienes de una misma clase.

Con periodicidad anual, la Dirección General del Catastro aprobará, mediante resolución, los elementos precisos para la determinación del valor de referencia de cada inmueble por aplicación de los citados módulos de valor medio y de los factores de minoración correspondientes, en la forma en la que reglamentariamente se determine.

Esta resolución se publicará por edicto en la Sede Electrónica de la Dirección General del Catastro antes del 30 de octubre del año anterior a aquel en que deba surtir efecto, previo trámite de audiencia colectiva. A este efecto, se publicará un edicto en el «Boletín Oficial del Estado» en el que se anunciará la apertura del mencionado trámite por un periodo de diez días, durante el cual los interesados podrán presentar las alegaciones y pruebas que estimen convenientes.

La citada resolución será recurrible en vía económico-administrativa, o potestativamente mediante recurso de reposición, por los interesados y en el plazo de un mes desde su publicación, sin que la interposición de la reclamación suspenda su ejecución.

En los 20 primeros días del mes de diciembre, la Dirección General del Catastro publicará en el "Boletín Oficial del Estado" anuncio informativo para general conocimiento de los valores de referencia de cada inmueble, que, al no tener condición de datos de carácter personal, podrán ser consultados de forma permanente a través de la Sede Electrónica del Catastro.

§ 8

Real Decreto 1545/2007, de 23 de noviembre, por el que se regula el Sistema Cartográfico Nacional

Ministerio de la Presidencia
«BOE» núm. 287, de 30 de noviembre de 2007
Última modificación: sin modificaciones
Referencia: BOE-A-2007-20556

La Ley 7/1986, de 24 de enero, de Ordenación de la Cartografía, regula el marco en el que se ha venido desarrollando la actividad cartográfica oficial en España. Su mayor éxito consiste en haber contribuido al eficaz desarrollo de la cartografía por parte de las Administraciones públicas competentes, si bien el sistema diseñado no ha evitado (en algunos casos) una duplicidad del gasto y del esfuerzo público en esta materia. Por esta razón esencial, se ha determinado la necesidad de establecer un Sistema Cartográfico Nacional que, con respeto a lo dispuesto en la Ley y a la Sentencia 76/1984, de 29 de junio, del Tribunal Constitucional, suponga un sistema racional y operativo, dentro de un marco de colaboración y eficiencia, que favorezca el ejercicio de la actividad cartográfica, base común del desarrollo económico y social que propugnan todas las Administraciones públicas españolas para los ciudadanos y sus respectivos territorios.

La producción cartográfica, al tratarse de una actividad de base objetiva, que refleja una realidad primordial como es el territorio, no permite las discusiones habituales en otras disciplinas más especulativas. Por ello, basta con alcanzar un acuerdo relativo a los criterios cartográficos de representación para que cualquier agente pueda utilizar indistintamente sus propias producciones cartográficas o las de otros agentes, siempre y cuando se hayan realizado siguiendo los mismos criterios. Esta inmediata capacidad de colaboración -una vez que el método a utilizar ha de ser el normalizado conforme a las iniciativas y modelos de la Unión Europea- permite numerosos ahorros en esfuerzo y gasto público, y favorece que la regulación del Sistema Cartográfico Nacional sea acertada en cuanto a su diseño gracias a la corresponsabilidad de sus integrantes y al establecimiento de cláusulas de salvaguardia que aseguren su libertad de acción dentro del Sistema. Esa doble garantía de sometimiento voluntario al Sistema (con capacidad autónoma de apartamiento o separación) y de aprovechamiento extensivo del mismo, supone la base sobre la que se ha fundamentado el desarrollo del Sistema Cartográfico Nacional, diseñado a partir de lo establecido en la Ley 7/1986 y de su gestión por parte de las distintas Administraciones del Estado.

Pero esa doble garantía no es suficiente para aportar toda la eficiencia y transparencia que necesita el Sistema, por lo que se le ha dotado de unos mecanismos que aseguren la objetividad y la publicidad de sus principios y que resulten ágiles y flexibles en su aplicación.

De esta manera, el Sistema Cartográfico Nacional, que se define y regula en el presente real decreto, constituye el marco obligatorio de actuación de la Administración General del Estado en materia cartográfica, así como de todas aquellas Administraciones públicas que voluntariamente lo adopten como modelo de actuación cooperativa para el mejor servicio de

los intereses generales, salvaguardando el reparto competencial establecido y manteniéndolo. Sin embargo, ese modelo no puede considerarse como una fórmula que elimine atribuciones de ninguna Administración en el ejercicio de sus competencias ni supone, tampoco, que ninguna Administración pueda arrogarse nuevos títulos competenciales, puesto que es el resultado que normativamente se configura mediante un real decreto del Gobierno de la Nación que viene a definir, conforme al principio de cooperación entre las Administraciones, el marco que garantiza la participación de todos los entes involucrados en la toma de decisiones, ya que el sistema de distribución competencial vigente conduce a una actuación conjunta de las Administraciones públicas, y con el proceso de elaboración de esta norma (que ha supuesto tres años de búsqueda constante del acuerdo pleno) se sigue la doctrina tantas veces expresada por el Tribunal Constitucional, como por ejemplo en su Sentencia 68/1996, de 4 de abril. En este mismo sentido, debe reconocerse la excepcionalidad de la norma, que se utiliza como instrumento para desarrollar, a partir de la Ley 7/1986, la regulación de todos los aspectos esenciales de la materia, que han sido acordados entre las distintas Administraciones, debido al carácter marcadamente técnico de los mismos.

Con este propósito, el real decreto contiene la descripción de ese marco cooperativo de actuación regulando los instrumentos esenciales creados por la citada Ley 7/1986, revisando y completando el contenido del Real Decreto 2039/1994, de 17 de octubre, por el que se aprueba el Reglamento de Régimen Jurídico y de Funcionamiento del Registro Central de Cartografía, y el del Real Decreto 1792/1999, de 26 de noviembre, por el que se regula la composición y funcionamiento del Consejo Superior Geográfico, y desarrollando lo previsto en el artículo octavo de la Ley respecto al Plan Cartográfico Nacional. Igualmente, atendiendo a las previsiones normativas y respondiendo a la necesidad de garantizar la disponibilidad, fiabilidad y accesibilidad de los datos geográficos, se define y regula la Infraestructura Nacional de Información Geográfica y se encomiendan las diversas responsabilidades para su organización.

En concreto, con el objeto de actualizar el funcionamiento del Consejo Superior Geográfico y adecuarlo a la realidad operativa del Sistema Cartográfico Nacional, así como para asegurar su plena eficacia como Autoridad Cartográfica Nacional, tendrá capacidad para fijar los requisitos y especificaciones técnicas de idoneidad o criterios de homologación que deba satisfacer la producción cartográfica oficial, contribuirá a realizar la definición y a potenciar el desarrollo de una Infraestructura Nacional de Información Geográfica, autorizará producciones distintas a las asignadas en el seno del Sistema Cartográfico Nacional y que están establecidas normativamente en el presente real decreto, dispondrá de poderes para arbitrar posibles conflictos entre los integrantes del Sistema y procurará la difusión de la toponimia oficial y normalizada. Finalmente, se crea una Comisión Territorial, con la participación de las comunidades autónomas, con presencia ejecutiva en el gobierno del Sistema y se potencia la Secretaría Técnica como garantía y soporte técnico para un funcionamiento eficiente del Consejo como auténtico órgano superior del Sistema Cartográfico.

Por otra parte, transcurrido el suficiente tiempo desde la primera regulación del Registro Central de Cartografía, y dado el desarrollo experimentado por la producción cartográfica oficial y por las tecnologías de la información, particularmente de los sistemas de información geográfica, y con el fin de fortalecer las fórmulas de cooperación y coordinación entre las distintas Administraciones públicas en el seno del Sistema Cartográfico Nacional, se establece una nueva regulación del Registro Central de Cartografía para garantizar un funcionamiento más actualizado y adecuado.

Además se diseñan los mecanismos que han de permitir obtener toda la eficiencia del Sistema, tanto en la planificación como en la producción de la cartografía oficial, adoptando una determinada distribución indicativa de atribuciones entre los agentes integrados y garantizando una colaboración entre ellos verdaderamente real.

Se desarrolla el artículo octavo de la Ley 7/1986, que dispone la elaboración de un Plan Cartográfico Nacional y encarga al Consejo Superior Geográfico su coordinación con los planes y programas de producción cartográfica de todas las Administraciones públicas. A este fin, se han determinado en el marco del Sistema Cartográfico Nacional las funciones necesarias para su elaboración, seguimiento y evaluación y para asegurar la coordinación

entre Planes, la colaboración y cooperación entre agentes públicos y las necesarias vías de excepción, todo ello con el objetivo de asegurar la consecución de un sistema con eficiencia máxima.

Se establecen las normas mínimas para la constitución, operatividad y mantenimiento de una Infraestructura Nacional de Información Geográfica que pueda desarrollar la ambiciosa idea contenida en la Disposición transitoria de la Ley, que no ha podido materializarse en los años de vigencia de ésta, a pesar de lo taxativo de su redacción, por la ausencia de un instrumento adecuado y de la tecnología para llevarla a cabo. Hoy existe ya esa tecnología y no puede demorarse más su concreción y desarrollo para garantizar su adecuada explotación.

Finalmente, el texto incluye disposiciones específicas para los productores de cartografía de la Administración General del Estado, con el único propósito de garantizar la eficiencia del gasto público también en esta materia y la coherencia de los esfuerzos de todos los agentes implicados dirigidos por el Gobierno de la Nación.

En el proceso de elaboración de este real decreto han sido oídas las comunidades autónomas, así como el Consejo Superior Geográfico, que ha evacuado su informe favorable en la reunión celebrada el día 17 de mayo de 2007.

En su virtud, a propuesta conjunta de la Ministra de Fomento y del Ministro de Defensa, con la aprobación previa de la Ministra de Administraciones Públicas, de acuerdo con el Consejo de Estado, y tras deliberación del Consejo de Ministros en su reunión del día 23 de noviembre de 2007,

DISPONGO :

CAPÍTULO I

Disposiciones generales

Artículo 1. *Objeto.*

Este real decreto, en aplicación de la Ley 7/1986, de 24 de enero, de Ordenación de la Cartografía, regula las actividades de recogida, almacenamiento, tratamiento y difusión de información geográfica sobre el territorio nacional y su mar territorial, la zona contigua, la plataforma continental y la zona económica exclusiva, realizada por las autoridades públicas a través del Sistema Cartográfico Nacional.

Artículo 2. *El Sistema Cartográfico Nacional.*

1. El Sistema Cartográfico Nacional es un modelo de actuación, constituido en desarrollo de la Ley 7/1986, de 24 de enero, de Ordenación de la Cartografía, que persigue el ejercicio eficaz de las funciones públicas en materia de información geográfica mediante la coordinación de la actuación de los diferentes operadores públicos cuyas competencias concurren en este ámbito.

2. El Sistema Cartográfico Nacional, salvaguardando los intereses específicos de la Defensa Nacional, tiene encomendado el cumplimiento de los siguientes objetivos:

a) Garantizar la homogeneidad de la información producida por la multiplicidad de organismos públicos que formen parte de él y que de manera concurrente desarrollan actividades cartográficas en el territorio nacional, para asegurar así su coherencia, continuidad e interoperabilidad.

b) Favorecer la eficiencia en el gasto público destinado a cartografía y sistemas de información geográfica, evitando la dispersión y duplicidad de los recursos públicos utilizados y promoviendo la cooperación interinstitucional.

c) Asegurar la disponibilidad pública y actualización de los datos cartográficos de referencia.

d) Asegurar la calidad de la producción cartográfica oficial y su utilidad como servicio público, facilitando el acceso público a la información geográfica y favoreciendo la competitividad del sector cartográfico privado.

3. Para el cumplimiento de sus objetivos, el Sistema Cartográfico Nacional contará con los siguientes instrumentos:

- a) El Equipamiento Geográfico de Referencia Nacional.
- b) Los Planes de producción de la cartografía oficial.
- c) El Registro Central de Cartografía.
- d) La Infraestructura Nacional de Información Geográfica.
- e) El Consejo Superior Geográfico.

Artículo 3. *Ámbito subjetivo de aplicación.*

1. A efectos de lo previsto en este real decreto, el Sistema Cartográfico Nacional está constituido por los planes y programas de producción cartográfica oficial, por la toponimia oficial y normalizada, por las infraestructuras de datos espaciales que se basan en información geográfica oficial, por los productos y servicios de información geográfica elaborados por las Administraciones públicas y por otros agentes públicos en las citadas materias, así como por las relaciones entre ellos.

2. Formarán parte del Sistema las entidades que tengan atribuidas las funciones de recogida, almacenamiento, tratamiento o difusión de información geográfica en las siguientes Administraciones públicas:

- a) La Administración General del Estado y las entidades del sector público estatal.
- b) La Administración de las comunidades autónomas, y las entidades del sector público autonómico, siempre que manifiesten su voluntad de integrarse en él.
- c) Las ciudades con Estatuto de Autonomía y demás entidades locales, siempre que manifiesten su voluntad de integrarse en él.

3. Las comunidades autónomas y las ciudades con Estatuto de Autonomía que se hayan integrado en el Sistema podrán, en cualquier momento, acordar su separación del Sistema mediante comunicación de su órgano de gobierno al Consejo Superior Geográfico con una antelación de dos meses. Cuando una de esas Administraciones públicas haya ejercido esta cláusula de separación no podrá solicitar la reintegración al Sistema hasta que haya transcurrido un plazo de dos años desde que se hubiera hecho efectiva dicha cláusula.

4. Las Administraciones Locales que se integren en el Sistema participarán en el mismo en los términos que establece este real decreto para el ejercicio de las competencias que el ordenamiento jurídico les atribuya como propias o las que ejerzan mediante convenio u otras fórmulas de cooperación interadministrativa y, para el resto de competencias que en esta materia pudiesen ejercer, lo harán conforme determine la Comunidad Autónoma respectiva, si está integrada en el Sistema, en el marco de sus propias normas o planes y programas cartográficos. Su separación del Sistema o reintegración a él dependerán, en su caso, de la normativa autonómica correspondiente.

5. Las Administraciones autonómicas y locales que soliciten integrarse en el Sistema participarán plenamente en él a partir de la suscripción de un convenio de colaboración con la Administración General del Estado, a través de la Presidencia del Consejo Superior Geográfico, en el que se ponga de manifiesto su total aceptación de los contenidos del presente real decreto que les afecten. La separación se materializará mediante la denuncia formal del referido convenio de colaboración.

CAPÍTULO II

El Equipamiento Geográfico de Referencia Nacional

Artículo 4. *Contenido, elaboración y difusión.*

1. Toda la producción de información geográfica y cartografía oficiales se realizará a partir del Equipamiento Geográfico de Referencia Nacional, que estará integrado por el Sistema de Referencia Geodésico, del que forman parte las redes nacionales geodésicas y de nivelaciones; por el Sistema Oficial de Coordenadas del que forman parte tanto las coordenadas geográficas basadas en el Sistema de Referencia Geodésico como las coordenadas planas del Sistema de Proyección UTM, en escalas superiores a 1:500.000;

por la toponimia oficial recogida en el Nomenclátor Geográfico Básico de España; por las Delimitaciones Territoriales inscritas en el Registro Central de Cartografía; y por el Inventario Nacional de Referencias Geográficas Municipales, que reflejará la situación geográfica de cada Entidad Local contenida en el Registro de Entidades Locales.

2. En el marco de la normativa vigente, se encomienda a la Dirección General del Instituto Geográfico Nacional la formación, el control, el señalamiento si fuera necesario, y la difusión del Equipamiento Geográfico de Referencia Nacional.

3. Todos los datos relativos al Equipamiento Geográfico de Referencia Nacional se facilitarán gratuitamente a los productores de cartografía oficial integrados en el Sistema.

CAPÍTULO III

La Planificación de la Producción Cartográfica Oficial

Artículo 5. *Clasificación de la cartografía oficial.*

1. Se entiende por cartografía oficial la representación gráfica, tanto en soporte analógico como digital, de los elementos geográficos sobre la superficie terrestre, la plataforma continental o los fondos marinos, en un marco de referencia previamente definido y matemáticamente adecuado, realizada por las Administraciones públicas, o bajo su dirección y control, en el marco de sus competencias y con sujeción a las prescripciones de la Ley 7/1986, de 24 de enero, y de este real decreto.

2. La cartografía oficial puede ser básica, derivada o temática, conforme a los términos establecidos respectivamente en los artículos 3, 4 y 5 de la Ley 7/1986, de Ordenación de la Cartografía.

3. La cartografía básica es aquella que se obtiene por procesos directos de observación y medición de la superficie terrestre, sirviendo de base y referencia para su uso generalizado como representación gráfica de la Tierra. La cartografía básica puede ser topográfica o náutica.

4. Se entiende por cartografía topográfica aquella que representa la morfología del terreno así como los objetos, naturales o artificiales, con una posición determinada sobre la superficie terrestre. La cartografía topográfica puede ser básica o derivada.

5. Se entiende por cartografía náutica aquella específicamente diseñada y destinada para satisfacer los requerimientos y prescripciones de la navegación marítima, representando profundidades, tipos de fondos, configuración y características de la costa, peligros, obstrucciones, zonas reglamentadas y ayudas a la navegación.

6. La cartografía derivada es la que se forma por procesos de adición o de generalización de la información contenida en la cartografía básica. La cartografía derivada puede ser topográfica o náutica.

7. La cartografía temática es la que, utilizando como soporte cartografía básica o derivada y conservando sus atributos, singulariza o desarrolla algún aspecto concreto de la información contenida en aquella o incorpora información adicional específica. En todo caso, se considera cartografía temática la siguiente:

a) Militar, ya sea topográfica, naval o aeronáutica, aquella que incluye información necesaria para la Defensa Nacional.

b) Aeronáutica, aquella que incluye información necesaria para la navegación aérea, civil o militar.

c) Geológica, aquella que incluye información sobre la disposición, evolución, naturaleza y estructura de los terrenos.

d) Medioambiental, aquella que informa sobre características del medio en relación con los seres vivos, con la caracterización del paisaje y con los resultados de la actividad humana sobre ese medio, así como respecto de la normativa de referencia o aplicación.

e) Forestal o agrícola, aquella que recoge información sobre la estructura de la vegetación forestal o de los cultivos agrícolas, así como de sus aprovechamientos primarios, y sobre el potencial o aptitud del terreno para estos usos.

f) Oceanográfica, aquella que incluye información sobre las costas, mares y océanos.

g) Estadística, aquella que incorpora información demográfica y socioeconómica.

h) Catastral, aquella que recoge la descripción parcelaria o superficial de los bienes inmuebles, conforme al Texto Refundido de la Ley del Catastro Inmobiliario, aprobado por Real Decreto-Legislativo 1/2004, de 5 de marzo.

i) Urbanística, aquella que recoge la información topográfica de los Planes Territoriales, Municipales y de desarrollo, incluyendo la situación, distribución y relación entre las distintas figuras o determinaciones aprobadas en los Planes de Ordenación del Territorio que afecten a un determinado ámbito.

j) De Infraestructuras y servicios, aquella que recoge la ubicación, distribución y capacidades de las instalaciones, redes de transporte, de servicios e infraestructuras.

k) De riesgos y emergencias, aquella que identifica las áreas geográficas susceptibles de sufrir daños catastróficos en caso de que se materialicen riesgos naturales, tecnológicos o de otra naturaleza sobre las personas o sus bienes.

l) Didáctica, aquella que recoge información física, política o de cualquier otra índole con fines pedagógicos.

m) Arqueológica, aquella que recoge información sobre el patrimonio arqueológico, en especial sobre yacimientos y zonas arqueológicas que se encuentren en superficie, en el subsuelo, en el mar territorial o en la plataforma continental.

n) Específica, aquella que proporciona una imagen cartográfica de las características físicas, jurídicas, económicas, sanitarias, industriales, patrimoniales, turísticas, de transportes, ganaderas, socioculturales o de la evolución histórica de un territorio, así como los mapas que reflejen una realidad específica conforme a la normativa vigente.

Artículo 6. *Competencias de producción cartográfica.*

1. Todos los agentes integrados en el Sistema Cartográfico Nacional podrán, en el marco establecido por la Ley 7/1986, de Ordenación de la Cartografía, producir la cartografía oficial que precisen para el ejercicio de sus competencias. No obstante, a fin de alcanzar la máxima eficiencia del Sistema, se adopta la siguiente distribución indicativa y no excluyente de atribuciones en el seno del Sistema:

La Administración General del Estado producirá la cartografía náutica, la cartografía topográfica de series nacionales a escalas de 1:25.000, 1:50.000 y menores y cualquier cartografía temática que precise en el ejercicio de sus competencias.

a) Las comunidades autónomas producirán la cartografía topográfica a escalas mayores que 1:25.000 y cualquier cartografía temática que precisen en el ejercicio de sus competencias.

b) Las Entidades Locales producirán la cartografía topográfica a escalas mayores que 1:5.000 y cualquier cartografía temática que precisen en el ejercicio de sus competencias.

2. El incumplimiento de las obligaciones de producción cartográfica previstas en el correspondiente Plan o Programa de una Administración integrada en el Sistema facultará al Consejo Superior Geográfico para acordar con la Administración pública respectiva su desarrollo. Transcurridos dos años desde la aprobación del Plan o Programa sin haberse cumplido sus previsiones, el Consejo Superior Geográfico podrá adoptar las medidas necesarias para producir la cartografía de que se trate.

3. Las Administraciones públicas integradas en el Sistema podrán realizar acuerdos de cooperación entre ellas, así como con las Universidades y otras entidades públicas con competencia o intereses en la materia, para la producción de información geográfica o cartografía, dando cuenta a la Secretaría Técnica del Consejo Superior Geográfico.

Artículo 7. *Competencias de la Administración General del Estado.*

1. Las competencias de la Administración General del Estado en materia de producción cartográfica se distribuyen entre los siguientes órganos:

a) Corresponde a la Dirección General del Instituto Geográfico Nacional la planificación y programación de la producción de cartografía topográfica y la formación y conservación de las series cartográficas, básicas y derivadas, que constituyen la base del mapa topográfico nacional y aquellas otras que cubran todo el territorio nacional en escalas 1:25.000, 1:50.000 y menores.

b) Corresponde al Instituto Hidrográfico de la Marina la planificación, la programación de la producción, la formación y la conservación de la cartografía náutica, tomando en consideración las competencias que corresponden a la Dirección General de la Marina Mercante y al Ente Público Puertos del Estado.

c) Corresponde al Centro Geográfico del Ejército la producción de la cartografía militar topográfica, al Instituto Hidrográfico de la Marina la cartografía naval y al Centro Cartográfico y Fotográfico del Ejército del Aire la cartografía militar aeronáutica respectivamente, de acuerdo a su normativa específica en el ámbito de la Defensa. En este contexto, en el marco de los acuerdos de cooperación correspondientes, la Dirección General del Instituto Geográfico Nacional y el Instituto Hidrográfico de la Marina proporcionarán gratuitamente la cartografía topográfica y náutica disponible que resulte necesaria para la producción de cartografía militar.

d) Corresponde a la Dirección General del Catastro la producción de la cartografía catastral de conformidad con lo establecido en la Disposición adicional primera de este real decreto. Mediante los sistemas de colaboración que se establezcan, podrá utilizar la cartografía topográfica que le proporcione la Dirección General del Instituto Geográfico Nacional.

2. En el marco de la normativa internacional vigente en cada caso, la producción de cartografía temática se realizará, por los Centros Directivos y Organismos competentes en la materia, a partir de la cartografía topográfica y de la cartografía náutica que proporcionen, respectivamente, la Dirección General del Instituto Geográfico Nacional o el Instituto Hidrográfico de la Marina.

3. La Dirección General del Instituto Geográfico Nacional y la Secretaría General Técnica del Ministerio de Defensa establecerán los protocolos de actuación coordinada que regulen la cooperación entre los órganos cartográficos del Ministerio de Defensa y la Dirección General del Instituto Geográfico Nacional en la realización de cartografía topográfica, salvaguardando, en todo caso, los intereses prioritarios y normativa específica de la Defensa Nacional. Tales protocolos deberán ser aprobados conjuntamente por los Ministros de ambos Departamentos.

Artículo 8. *El Plan Cartográfico Nacional.*

1. El Plan Cartográfico Nacional es el instrumento de planificación de la producción cartográfica oficial realizada por la Administración General del Estado.

2. El Plan Cartográfico Nacional tendrá una vigencia cuatrienal, aunque podrá ser revisado cuando las necesidades lo aconsejen.

3. Corresponderá al Consejo de Ministros la aprobación del Plan Cartográfico Nacional y de sus eventuales revisiones. Su propuesta será formulada por el Consejo Superior Geográfico y será elevada al Consejo de Ministros por el titular del Ministerio de Fomento.

4. Las propuestas de aprobación o revisión del Plan serán elaboradas por la Comisión Especializada del Plan Cartográfico Nacional, previa consulta con los productores de cartografía oficial. La propuesta será sometida al informe de la Comisión Territorial y elevada al Pleno del Consejo Superior Geográfico por la Comisión Permanente.

5. No podrá incluirse en el Plan la producción de cartografía ya inscrita en el Registro Central de Cartografía, salvo que no reúna las necesarias condiciones de actualización, se pretenda su revisión o su titular haya denegado expresamente el permiso para su difusión.

6. El Plan Cartográfico de las Fuerzas Armadas incluirá la planificación de la cartografía e información geográfica militar; será elaborado por el Ministerio de Defensa, conforme a su normativa específica, tomando en consideración el Plan Cartográfico Nacional.

Artículo 9. *Estructura del Plan Cartográfico Nacional.*

El Plan Cartográfico Nacional tendrá, como mínimo, el siguiente contenido:

a) Diagnóstico de la situación de la cartografía oficial en el momento de su elaboración.

b) Determinación de los objetivos y necesidades a cubrir en materia cartográfica durante el periodo de vigencia del Plan, a cuya satisfacción deberán orientarse los proyectos de producción y actualización de la cartografía oficial.

§ 8 Sistema Cartográfico Nacional

c) La planificación indicativa de la actividad cartográfica de la Administración General del Estado, que comprenderá los proyectos propuestos por la Administración General del Estado, sus Organismos Autónomos y Entidades del Sector Público Estatal que sean informados favorablemente por la Comisión Permanente del Consejo Superior Geográfico, en materia de cartografía topográfica, náutica o temática cuya inscripción en el Registro Central de Cartografía sea obligatoria.

d) La política de datos aplicable a la difusión y accesibilidad de la información geográfica a producir al amparo del Plan, así como los servicios de información y el sistema de protección de derechos, incluidos los mecanismos de financiación.

e) La forma de coordinación, mediante la planificación nacional, de los planes y programas de producción cartográfica de las Administraciones públicas integradas en el Sistema Cartográfico Nacional, salvaguardando los intereses de la Defensa Nacional.

f) La determinación de costes y financiación; a este respecto, los programas de inversiones públicas del Estado que contengan recursos destinados a producción cartográfica no podrán incluir proyectos que contradigan los objetivos del Plan Cartográfico Nacional, salvo razones de urgencia apreciadas por el Consejo Superior Geográfico a solicitud del órgano productor.

En su caso, deberá precisarse la forma y cuantía de la contribución de los Presupuestos Generales del Estado a la financiación de proyectos comprendidos en Planes y Programas Cartográficos de las Administraciones públicas integradas en el Sistema Cartográfico Nacional, con excepción de aquellos incluidos en el Plan Cartográfico de las Fuerzas Armadas.

g) Las normas técnicas de producción de cartografía oficial y los criterios de homologación, armonización y coordinación de la producción cartográfica oficial.

h) La participación de las Administraciones públicas en programas de investigación, desarrollo e innovación.

Artículo 10. *Programas operativos anuales.*

1. El Plan Cartográfico Nacional será desarrollado mediante programas operativos anuales, que establecerán para cada período las prioridades de actuación en materia de producción cartográfica, dentro de las disponibilidades presupuestarias.

2. Corresponde a la Comisión Especializada del Plan Cartográfico Nacional la elaboración, conforme a la propuesta de los productores oficiales, del programa operativo anual, que se someterá a la aprobación de la Comisión Permanente del Consejo Superior Geográfico previo conocimiento de la Comisión Territorial.

3. La Secretaría Técnica del Consejo Superior Geográfico determinará, con la conformidad de los productores oficiales afectados, el procedimiento a seguir para la introducción previa y verificación posterior de parámetros de mejora continua en los programas operativos anuales en los que se articula el Plan Cartográfico Nacional, así como para su coordinación con los planes y programas de producción cartográfica de las demás Administraciones públicas.

4. La Comisión Permanente podrá proponer, en su caso, la edición de publicaciones incluidas en el Programa Operativo anual. Estas publicaciones formarán parte de los Programas Editoriales de los Departamentos Ministeriales correspondientes, conforme al Real Decreto 118/2001 de Ordenación de las Publicaciones Oficiales y al Acuerdo del Consejo de Ministros por el que se apruebe, con carácter anual, el Plan General de Publicaciones de la Administración General del Estado.

Artículo 11. *Planes y programas de producción cartográfica de las Administraciones Autonómicas y Locales.*

1. Los Planes y Programas de las Administraciones Autonómicas o Locales integradas en el Sistema Cartográfico Nacional serán coordinados con el Plan Nacional a través de la representación de dichas Administraciones en el Consejo Superior Geográfico y no podrán contemplar la producción de cartografía ya inscrita en el Registro Central de Cartografía, salvo que ésta no reúna las necesarias condiciones de actualización, se pretenda su revisión o su titular haya denegado expresamente el permiso para su difusión.

§ 8 Sistema Cartográfico Nacional

2. Corresponde a cada Administración Autonómica o Local la aprobación de sus respectivos Planes o Programas de producción cartográfica, previo informe del Consejo Superior Geográfico sobre los siguientes extremos del respectivo Plan o Programa:

- a) Adecuación del Programa o Plan a las previsiones del Plan Cartográfico Nacional y a los criterios de normalización.
- b) Inexistencia de coincidencias significativas con otros Planes o Programas ya aprobados o con la cartografía inscrita en el Registro Central de Cartografía.
- c) Adecuación al marco competencial y a la distribución indicativa de atribuciones en el seno del Sistema Cartográfico Nacional.

3. La evacuación del informe del Consejo Superior Geográfico se ajustará a las siguientes reglas:

- a) La Secretaría Técnica, en el plazo de diez días hábiles desde la presentación de la solicitud, elaborará el informe y lo remitirá a los miembros de las Comisiones Territorial y Permanente del Consejo Superior Geográfico.
- b) Los miembros de las Comisiones Territorial y Permanente podrán formular observaciones al informe en el plazo de 10 días hábiles desde su recepción.
- c) El informe deberá evacuarse en el plazo máximo de 30 días hábiles desde la presentación de la solicitud. La no evacuación en este plazo equivaldrá a la emisión de un informe favorable.

4. El informe de la Secretaría Técnica del Consejo Superior Geográfico podrá contener las siguientes valoraciones:

- a) Informe favorable: si el informe fuese favorable, la Administración pública interesada podrá proceder a la aprobación del Plan o Programa de producción cartográfica.
- b) Informe con observaciones: si el informe formulase observaciones, la Administración pública interesada podrá subsanarlas y solicitar de nuevo el informe, que deberá evacuarse en el plazo de diez días hábiles. A estos efectos, se consideran subsanables las observaciones relativas a cuestiones técnicas, de normalización, a concomitancias o duplicaciones.
- c) Si el informe fuese desfavorable, la Administración pública interesada podrá solicitar el informe de la Comisión Territorial que, en caso de resultar favorable, permitirá la aprobación del Plan o Programa; si el informe de la Comisión Territorial fuese desfavorable y la Administración interesada aprueba el Plan o Programa, se entenderá que denuncia el correspondiente convenio de colaboración y solicita la separación del Sistema Cartográfico Nacional.

Artículo 12. *Producción cartográfica oficial no planificada.*

1. Todas las Administraciones públicas integradas en el Sistema Cartográfico Nacional deberán ajustar su producción cartográfica a las previsiones recogidas en sus respectivos Planes o Programas considerando la distribución indicativa de atribuciones establecida en el presente real decreto.

No obstante, las Administraciones públicas integradas en el Sistema podrán producir cartografía no comprendida en sus Planes o Programas, conforme a los siguientes requisitos:

- a) Cuando se trate de la producción de cartografía básica, se requerirá autorización previa del Consejo Superior Geográfico mediante informe emitido por su Secretaría Técnica.
- b) Cuando se trate de la producción de cartografía topográfica o temática que utilice como información de referencia cartografía oficial registrada, se requerirá la comunicación previa al Registro Central de Cartografía.

2. La autorización del Consejo Superior Geográfico para la producción de cartografía básica oficial no planificada estará supeditada a la comprobación de que dicha cartografía no existe, o la existente no está debidamente actualizada o no se ajusta a criterios normalizados. Esta autorización deberá notificarse al interesado en el plazo de diez días desde la recepción de la solicitud, entendiéndose concedida en caso de falta de resolución expresa.

3. En caso de denegarse la autorización, la Secretaría Técnica del Consejo Superior Geográfico proporcionará a la Administración interesada información sobre la Administración productora y sobre la antigüedad y características técnicas de la cartografía, conforme a lo contenido en el Registro Central de Cartografía. Las Administraciones implicadas podrán acordar la cesión de la cartografía existente en un determinado plazo, precio en su caso, y condiciones técnicas, o la producción conjunta de una cartografía actualizada.

Si no alcanzan un acuerdo, la Administración interesada podrá realizar su cartografía, previa comunicación a la Secretaría Técnica del Consejo Superior Geográfico de las razones que le impidieron alcanzar un acuerdo. De este escrito se dará cuenta a los integrantes de la Comisión Permanente y de la Comisión Territorial del Consejo Superior Geográfico.

Artículo 13. *Normalización de criterios de producción cartográfica.*

1. La cartografía incluida en el Sistema Cartográfico Nacional deberá ajustarse a unos criterios normalizados, contenidos en las Normas Cartográficas correspondientes y aprobadas mediante orden ministerial, a propuesta del Consejo Superior Geográfico, por el Ministro de Defensa cuando se trate de cartografía básica náutica, o por el Ministro de Fomento cuando se trate de cartografía básica topográfica.

2. La propuesta de criterios normalizados deberá ser aprobada por una mayoría de, al menos, dos tercios de los miembros de la Comisión Permanente, siempre que no se opongan todos los vocales representantes de las comunidades autónomas, a iniciativa de la Comisión Especializada de Normas Geográficas o de la Secretaría Técnica del Consejo Superior Geográfico.

3. El acuerdo que fije estos criterios normalizados se notificará, mediante informe de la Secretaría Técnica, a todos los agentes integrados en el Sistema cuando hayan sido aprobados conforme a lo dispuesto en los artículos tercero y cuarto de la Ley 7/1986, de 24 de enero, de Ordenación de la Cartografía.

4. La producción de cartografía temática se realizará conforme a los criterios específicos normalizados de las organizaciones internacionales de las que España forma parte, que podrán ser incluidos, en su caso, en el acervo técnico del Plan Cartográfico Nacional.

Artículo 14. *Difusión pública de la información cartográfica.*

1. Los productos y servicios cartográficos oficiales serán distribuidos y, en su caso, comercializados por los órganos y organismos competentes de las Administraciones públicas integradas en el Sistema, de conformidad con las siguientes reglas:

a) Las Administraciones públicas integradas en el Sistema podrán acceder gratuitamente a los productos y servicios cartográficos oficiales que precisen para el ejercicio de sus funciones públicas, de acuerdo con las especificaciones de sus productores y conforme a los criterios que establezca el Consejo Superior Geográfico.

b) Las demás Administraciones públicas o Entidades del Sector Público y los particulares podrán acceder a los productos y servicios oficiales conforme al sistema de tasas o precios establecido, en su caso, en cada Administración pública.

2. No podrá difundirse ni comercializarse información geográfica o cartografía oficial sin la autorización previa de su productor.

3. El Consejo Superior Geográfico, garantizando la adecuación a la normativa internacional y al Plan General de Publicaciones Oficiales, establecerá los criterios generales a los que deberán ajustarse, en su caso, las políticas de difusión de los productos y servicios cartográficos oficiales.

4. En el ámbito de la Administración General del Estado se impulsará una política de difusión libre de los productos cartográficos oficiales; en todo caso, los precios públicos para obtener o acceder a los productos y servicios cartográficos oficiales se establecerán mediante orden del Ministro correspondiente, previo informe de la Comisión Permanente del Consejo Superior Geográfico que contará con el asesoramiento técnico del Centro Nacional de Información Geográfica.

5. En dicho ámbito, el Centro Nacional de Información Geográfica mantendrá actualizada la relación de productos de Cartografía Oficial Registrada y de Servicios Cartográficos

Registrados y promoverá su difusión y, en su caso, comercialización conforme a la normativa vigente.

CAPÍTULO IV

El Registro Central de Cartografía

Artículo 15. *El Registro Central de Cartografía.*

1. El Registro Central de Cartografía es un órgano administrativo adscrito al Ministerio de Fomento a través de la Dirección General del Instituto Geográfico Nacional, que garantiza la fiabilidad e interoperabilidad de los datos geográficos oficiales.

2. La gestión del Registro estará totalmente informatizada y las inscripciones se practicarán por orden de recepción de las solicitudes.

3. El Registro Central de Cartografía y los Registros de cartografía de las Administraciones públicas integradas en el Sistema Cartográfico Nacional estarán conectados telemáticamente. A estos efectos, corresponde a la Secretaría Técnica del Consejo Superior Geográfico velar por la homogeneidad y coherencia de la información contenida en dichos Registros y proponer al Consejo Superior Geográfico la aprobación de mecanismos para la colaboración e información mutua entre ellos.

4. No será preciso remitir al Registro Central de Cartografía aquella información que ya figure inscrita en un Registro Cartográfico autonómico, siendo suficiente con la comunicación del nombre del archivo informático que conste en este Registro Autonómico.

5. Corresponde al Registro Central de Cartografía el ejercicio de las siguientes funciones:

- a) La inscripción de la cartografía oficial.
- b) La inscripción de las Delimitaciones Territoriales y sus variaciones.
- c) La inscripción del Nomenclátor Geográfico Nacional.
- d) La recopilación, normalización y difusión de la toponimia oficial.

Artículo 16. *Acceso al Registro.*

1. El Registro Central de Cartografía tiene carácter público.

2. La información del Registro Central de Cartografía estará disponible al público a través de Internet, de conformidad con las previsiones del Texto Refundido de la Ley de Propiedad Intelectual, aprobado por Real Decreto Legislativo 1/1996, de 12 de abril.

3. El Registro Central de Cartografía expedirá gratuitamente certificaciones sobre el contenido de la información inscrita.

Sección 1.ª Cartografía oficial

Artículo 17. *Cartografía inscribible.*

1. Deberán inscribirse en el Registro Central de Cartografía las siguientes producciones cartográficas de las Administraciones públicas:

- a) La cartografía básica, topográfica y náutica.
- b) La cartografía derivada correspondiente o no a series nacionales, así como las fotografías aéreas e imágenes espaciales que hayan servido de base para su realización y las ortofotos y ortoimágenes correspondientes, salvaguardando los intereses prioritarios de la Defensa Nacional.
- c) La cartografía temática elaborada por las Administraciones públicas, previa decisión expresa del Ministro correspondiente o de la autoridad autonómica competente, tras informe del Consejo Superior Geográfico; la inscripción de la cartografía temática militar necesitará la aprobación previa del Ministro de Defensa.

2. Asimismo, podrán inscribirse los productos o servicios cartográficos realizados por personas físicas o jurídicas privadas para sus propios fines, siempre que satisfagan los criterios técnicos de homologación que determine el Consejo Superior Geográfico.

3. La inscripción de la cartografía catastral básica o temática se regirá por lo dispuesto en el Real Decreto 585/1989, de 26 de mayo, por el que se desarrolla la Ley 7/1986, de 24 de enero, en materia de Cartografía Catastral.

Artículo 18. *Procedimiento de inscripción de la cartografía oficial.*

1. El procedimiento para la inscripción obligatoria de la cartografía oficial se iniciará por el órgano competente de la Administración productora, que remitirá a la Secretaría Técnica del Consejo Superior Geográfico la solicitud con el contenido y requisitos que se establezcan mediante orden del Ministro de Fomento.

2. El Registro Central de Cartografía someterá la cartografía remitida al trámite de homologación técnica que determine el Consejo Superior Geográfico y comprobará que no figura previamente inscrita ninguna cartografía con los mismos atributos y características técnicas.

3. Comprobados los extremos señalados en el apartado anterior, el Registro Central de Cartografía procederá a efectuar su inscripción mediante la cumplimentación informática de una ficha registral por producto o por serie de productos.

4. En las fichas registrales de la cartografía derivada deberá figurar la cartografía básica a partir de la cual aquélla se ha obtenido, y en la ficha de la cartografía temática se indicará la cartografía básica o derivada que se ha utilizado como soporte de la misma. No podrá inscribirse la cartografía, derivada o temática, realizada a partir de una cartografía no registrada.

Artículo 19. *Efectos de la inscripción.*

1. La cartografía inscrita en el Registro Central de Cartografía que haya sido producida por las Administraciones públicas, o bajo su dirección y control, recibirá la calificación de Cartografía Oficial Registrada.

2. Salvaguardando los intereses y necesidades de la Defensa Nacional, la Cartografía Oficial Registrada será de uso obligatorio por todas las Administraciones públicas integradas en el Sistema Cartográfico Nacional para la formación de nueva cartografía derivada o temática, cuando aquella cubra todo el territorio a representar, esté suficientemente actualizada y tenga una escala superior, en el caso de la derivada, o una escala igual en el caso de la temática, salvo desacuerdo entre el productor y el nuevo agente que quiera producirla. Este desacuerdo se pondrá en conocimiento de la Secretaría Técnica del Consejo Superior Geográfico.

3. La Cartografía Oficial Registrada gozará de la protección del régimen jurídico de Propiedad Intelectual; además, la producida por la Administración General del Estado gozará del régimen jurídico de las publicaciones oficiales establecido por el Real Decreto 118/2001, de 9 de febrero.

4. La cartografía inscrita a solicitud de personas físicas o jurídicas privadas adquirirá validez como Cartografía Registrada ante las Administraciones públicas, aunque sin la obligatoriedad de uso por parte de éstas.

5. Los servicios cartográficos inscritos recibirán la denominación de Servicios Cartográficos Registrados, y obtendrán un certificado de idoneidad de la Administración General del Estado para participar en concursos nacionales o internacionales, conforme se determine por orden del Ministro de Fomento. Esta orden ministerial determinará las características técnicas que, conforme a lo establecido en el artículo 33, e) 5.º de este real decreto, deba reunir la cartografía para recibir el certificado de idoneidad, que supondrá la plena garantía de calidad y compatibilidad de la cartografía o de los servicios cartográficos inscritos para la participación en aquellos concursos que convoque la Administración General del Estado en que sea necesaria alguna representación cartográfica del territorio nacional.

Sección 2.^a Delimitaciones territoriales

Artículo 20. *Delimitaciones territoriales.*

1. Deberán inscribirse obligatoriamente en el Registro Central de Cartografía las siguientes delimitaciones territoriales:

- a) Las fronteras nacionales terrestres y marítimas.
- b) Las delimitaciones de los territorios de las comunidades autónomas.
- c) Los límites de las provincias.
- d) Las líneas límite de los términos municipales.
- e) La línea de costa.
- f) Las líneas de base rectas.
- g) Los límites del dominio público marítimo-terrestre.
- h) Los límites correspondientes a la plataforma continental.

2. Podrán inscribirse en el Registro Central de Cartografía las delimitaciones territoriales de las Entidades Locales a que se refiere el artículo 3.2 de la Ley 7/1985, de 2 de abril, reguladora de las Bases de Régimen Local, cuando exista título jurídico suficiente.

3. La inscripción de las Delimitaciones Territoriales será requisito previo para que se autorice su inclusión en la cartografía oficial. La cartografía oficial incluirá, exclusivamente, las Delimitaciones Territoriales inscritas en el Registro Central de Cartografía, o en el Registro autonómico correspondiente si está conectado con aquél.

Artículo 21. *Organización de la información sobre Delimitaciones Territoriales.*

1. El Registro Central de Cartografía organizará la información sobre Delimitaciones Territoriales mediante un sistema informático que contenga una hoja registral individual para cada línea-límite jurisdiccional.

A estos efectos, se entiende por línea-límite cada una de las líneas ideales cuyos extremos son puntos comunes a dos o más términos municipales, de forma que cada una de ellas será compartida por dos municipios y, excepcionalmente, por más de dos. También tendrán esta consideración registral las fronteras internacionales y las líneas de costa. En el caso de los municipios enclavados dentro de otro término municipal, su completa delimitación tendrá la consideración de una única línea-límite a efectos registrales.

2. La inscripción de cada línea-límite deberá contener, como mínimo, la siguiente información:

- a) Identificación de la línea.
- b) Definición de la línea mediante la descripción geométrica establecida por los vértices que la constituyen y la descripción literal de las líneas que los unen.
- c) Referencia al título jurídico en que trae causa su inscripción.

Artículo 22. *Procedimiento de inscripción de las Delimitaciones Territoriales.*

1. La inscripción de las Delimitaciones Territoriales se practicará de oficio. En el caso de las fronteras nacionales y otras delimitaciones territoriales internacionales, mediará informe previo favorable de las Comisiones de Límites del Ministerio de Asuntos Exteriores y de Cooperación.

2. Tendrán el deber de remitir al Registro Central de Cartografía la información y documentación necesaria para la inscripción, los siguientes órganos administrativos y organismos públicos:

- a) La Dirección General de Cooperación Local del Ministerio de Administraciones Públicas, respecto de las Delimitaciones inscritas en el Registro de Entidades Locales.
 - b) El Ministerio de Asuntos Exteriores y de Cooperación, respecto de las fronteras nacionales.
 - c) El Instituto Hidrográfico de la Marina, respecto de las líneas de costa y aquellos aspectos técnicos cartográficos necesarios para la representación de las líneas de base rectas y las delimitaciones marítimas una vez aprobadas por el Ministerio de Asuntos Exteriores y de Cooperación.
-

d) La Dirección General de Costas del Ministerio de Medio Ambiente, respecto de las líneas que definen el dominio público y el deslinde marítimo-terrestre.

3. Con objeto de proceder a la actualización de la información sobre Delimitaciones Territoriales, el Registro Central de Cartografía podrá requerir a otros órganos y organismos de las Administraciones públicas los datos y documentación que precise sobre las líneas límite de su competencia.

Sección 3.^a Nomenclátor geográfico nacional

Artículo 23. Nomenclátor Geográfico Nacional.

1. El Nomenclátor Geográfico Nacional es un registro dinámico de información que recoge las denominaciones oficiales referenciadas geográficamente que deben utilizarse en la cartografía oficial.

2. El Nomenclátor Geográfico Nacional está constituido por la armonización, e integración en su caso, de:

a) El Nomenclátor Geográfico Básico de España, que comprenderá todas las denominaciones oficiales georreferenciadas sobre cartografía topográfica a escalas de 1:25.000 y menores, tanto en castellano como en las lenguas cooficiales correspondientes.

b) El Nomenclátor Geográfico de cada una de las comunidades autónomas, comprendiendo cada uno las denominaciones oficiales georreferenciadas sobre cartografía topográfica a escala superior de 1:25.000 de la respectiva Comunidad Autónoma.

3. La selección y tratamiento de las denominaciones incluidas en el Nomenclátor Geográfico Nacional deberán ajustarse a los criterios de toponimia aprobados por la Comisión Permanente del Consejo Superior Geográfico a propuesta de la Comisión Especializada de Nombres Geográficos.

4. La cartografía oficial deberá incluir las denominaciones incluidas en el Nomenclátor Geográfico Nacional.

Artículo 24. Nomenclátor Geográfico Básico de España.

1. Corresponde a la Dirección General del Instituto Geográfico Nacional la aprobación del Nomenclátor Geográfico Básico de España, en el que se registrarán:

a) Las denominaciones oficiales de las comunidades autónomas, las provincias, las islas, los municipios y las entidades locales de población, así como sus variaciones acordadas por las Administraciones públicas competentes. No incorporará modificaciones que se refieran al nombre de las Entidades Locales sin que previamente aquéllas hayan quedado inscritas en el Registro de Entidades Locales.

b) Los topónimos correspondientes a la orografía, hidrografía, vías de comunicación, comarcas naturales y otras formaciones, con la referencia geográfica que permita su localización en la cartografía oficial, cuando hayan sido aprobados por la Administración pública competente y por el Consejo Superior Geográfico.

2. El Registro Central de Cartografía formará el Nomenclátor Geográfico Básico de España a partir de las denominaciones de las que exista constancia en los archivos de la Dirección General del Instituto Geográfico Nacional y del Instituto Hidrográfico de la Marina, estableciendo la necesaria coordinación con el Instituto Nacional de Estadística, con la Dirección General del Catastro y con el Registro de Entidades Locales.

3. Corresponde, además, a la Dirección General del Instituto Geográfico Nacional:

a) La determinación de la toponimia que afecte a más de una Comunidad Autónoma, previo informe de la Comisión Especializada de Nombres Geográficos.

b) La normalización y difusión de la toponimia oficial en coordinación con los agentes competentes.

c) La formación de las bases de datos de la toponimia correspondiente al Mapa Topográfico Nacional, junto con sus criterios de normalización.

Artículo 25. *Inscripción de las denominaciones oficiales.*

1. Corresponde al Consejo Superior Geográfico la aprobación del Nomenclátor Geográfico Nacional.

2. Con carácter previo a su aprobación, el Nomenclátor Geográfico Nacional y sus eventuales revisiones y actualizaciones se someterán a un trámite de información pública y, en su caso, de audiencia, en el marco de los artículos 86 y 84 de la Ley 30/1992, de 26 de noviembre, de régimen jurídico de las Administraciones públicas y del procedimiento administrativo común. Tanto las Administraciones públicas como las personas privadas, físicas o jurídicas, podrán formular reparos a las denominaciones, referencias y códigos contenidos en el Nomenclátor Geográfico Nacional, acompañando la documentación que los fundamente.

La decisión sobre la aceptación o rechazo del reparo se adoptará por el Consejo Superior Geográfico, previo informe de la Dirección General del Instituto Geográfico Nacional o del órgano competente de la comunidad autónoma correspondiente.

3. La inscripción de las denominaciones del Nomenclátor Geográfico Nacional en el Registro Central de Cartografía, o de las variaciones introducidas a las denominaciones contenidas en el mismo, una vez aprobadas, es un requisito indispensable para su inclusión en la cartografía oficial.

4. Corresponderán a la Secretaría Técnica del Consejo Superior Geográfico las siguientes funciones:

a) Facilitar la conexión telemática entre el Nomenclátor Geográfico Básico de España y el Nomenclátor propio de cada Administración autonómica, garantizando la coherencia de la información contenida en el Nomenclátor Geográfico Nacional.

b) Velar por la actualización permanente del Nomenclátor Geográfico Nacional.

c) Proponer la publicación en el «Boletín Oficial del Estado» de la versión disponible más actualizada, indicando la dirección de Internet donde puede ser consultado.

d) Vigilar la integración en la Infraestructura Nacional de Información Geográfica de la versión más actualizada.

CAPÍTULO V

Infraestructura Nacional de Información Geográfica

Artículo 26. *Infraestructura Nacional de Información Geográfica.*

1. Se entiende por Infraestructura Nacional de Información Geográfica el conjunto de Infraestructuras de Datos Espaciales que contiene toda la información geográfica oficial disponible sobre el territorio nacional, el mar territorial, la zona contigua, la plataforma continental y la zona económica exclusiva.

A efectos de este real decreto, tendrán la consideración de Infraestructura de Datos Espaciales aquellas estructuras virtuales integradas por datos georreferenciados distribuidos en diferentes sistemas de información geográfica, accesibles vía Internet con un mínimo de protocolos y especificaciones normalizadas que, además de los datos y sus descripciones (metadatos), incluyan las tecnologías de búsqueda y acceso a dichos datos, las normas para su producción, gestión y difusión, así como los acuerdos entre sus productores y entre éstos y los usuarios.

2. Para asegurar la interoperabilidad entre los Sistemas de Información Geográfica integrados en la Infraestructura Nacional de Información Geográfica y entre éstos y los de los usuarios externos, las soluciones tecnológicas aplicadas deberán cumplir las normas nacionales en materia de información geográfica y las especificaciones que determine el Consejo Superior Geográfico, conforme a estándares internacionales.

Asimismo, la Infraestructura Nacional de Información Geográfica deberá cumplir con los principios y especificaciones vigentes en esta materia en la Unión Europea.

Artículo 27. *Contenido de la Infraestructura Nacional de Información Geográfica.*

La información incluida en la Infraestructura Nacional de Información Geográfica, en ningún caso esencial para la Defensa Nacional, se clasificará en dos categorías:

a) Información Geográfica de Referencia, que comprende la información generada por el Equipamiento Geográfico de Referencia Nacional, los bienes inmuebles inscritos en el catastro con sus correspondientes referencias catastrales y direcciones, los datos altimétricos, las instalaciones, redes e infraestructuras del transporte, la hidrografía y la descripción de la superficie terrestre y de la zona costera marítima próxima.

b) Datos temáticos fundamentales, que comprende los datos relativos al medio físico, la sociedad y población, las áreas de especial protección o regulación, el aire y clima, la biodiversidad y biota, los recursos naturales, la ocupación, cobertura y usos del suelo, la geología, los riesgos naturales y tecnológicos, los suelos urbanos y las áreas afectables por nuevos desarrollos urbanísticos.

Artículo 28. Competencias.

1. Corresponderán al Consejo Superior Geográfico las siguientes funciones en relación con la constitución y mantenimiento de la Infraestructura Nacional de Información Geográfica:

a) Proponer las acciones a desarrollar por las Administraciones públicas integradas en el Sistema Cartográfico Nacional para el establecimiento de la Infraestructura Nacional de Información Geográfica, actuando como órgano de dirección de dicha Infraestructura Nacional.

b) Velar por que se conceda a las autoridades públicas la posibilidad técnica de conectar sus conjuntos de datos y servicios espaciales a la red Internet.

c) Programar los trabajos que permitan la constitución y operatividad efectiva de la Infraestructura Nacional de Información Geográfica, así como proponer su modelo de financiación y participación en los gastos de cada Administración integrada, que se ejercitará, en su caso, mediante convenios específicos de colaboración.

d) Determinar la composición del Consejo Directivo que habrá de controlar y dirigir la Infraestructura Nacional de Información Geográfica y su gestión por parte de la Dirección General del Instituto Geográfico Nacional, así como formular a las autoridades competentes propuestas sobre la política de cesión, distribución y difusión de la información.

2. Sin perjuicio de las funciones que este real decreto atribuye al Consejo Superior Geográfico, la Dirección General del Instituto Geográfico Nacional actuará como coordinador y operador de la Infraestructura Nacional de Información Geográfica, manteniendo y gestionando el Portal Nacional en la Red Internet, el cual deberá enlazar y ser capaz de dirigir a los usuarios hacia los portales y nodos establecidos por los agentes productores de información geográfica de la Administración General del Estado y hacia los portales establecidos por las Administraciones Autonómicas y Locales.

Asimismo, la Dirección General del Instituto Geográfico Nacional constituirá y mantendrá una base de metadatos, directamente relacionada con el Registro Central de Cartografía, a partir de las descripciones de la información aportadas por los agentes productores.

Artículo 29. Infraestructura de Datos Espaciales de España (IDEE).

1. Toda la información geográfica proporcionada a la Infraestructura Nacional de Información Geográfica por los distintos productores oficiales estará disponible en la dirección «IDEE», siglas de Infraestructura de Datos Espaciales de España. La información geográfica accesible mediante el portal IDEE podrá agruparse en portales o nodos sectoriales o territoriales.

2. La información geográfica proporcionada por la Administración General del Estado a la Infraestructura Nacional de Información Geográfica se agrupará bajo la dirección «IDEAGE». La información geográfica accesible mediante el portal IDEAGE podrá agruparse en portales o nodos sectoriales.

3. La Dirección General del Instituto Geográfico Nacional constituirá y mantendrá el Portal Nacional de la Infraestructura de Datos Espaciales de España (IDEE) y el Portal IDEAGE, que deberán permitir, al menos, la localización de información geográfica de referencia y dar acceso a ella en todos los portales y nodos integrados en la Infraestructura Nacional de Información Geográfica.

Todos los nodos con información geográfica de la Administración General del Estado serán accesibles a través del Portal Nacional IDEE y del Portal IDEAGE.

4. En caso de no crearse el nodo correspondiente a un dato de referencia por el agente responsable de la producción de dicha información geográfica en la Administración General del Estado, la Secretaría Técnica del Consejo Superior Geográfico deberá actuar subsidiariamente, de acuerdo con tal agente, para constituir el nodo correspondiente a la referida información geográfica.

Artículo 30. *Servicios de información geográfica.*

1. La información comprendida en la Infraestructura Nacional de Información Geográfica se gestionará de forma integrada y proporcionará a los usuarios el acceso a los siguientes servicios de información geográfica:

- a) Servicios de localización.
- b) Servicios de visualización.
- c) Servicios de descarga.
- d) Servicios de transformación.
- e) Servicios de datos espaciales.

2. El acceso a los servicios de información geográfica se realizará a través de Internet o de cualquier otro servicio de telecomunicaciones y estará condicionado al cumplimiento por los interesados de los requerimientos técnicos que permitan la interoperatividad de sus sistemas con la Infraestructura Nacional de Información Geográfica.

3. El acceso a los servicios de información geográfica será público. No obstante, el órgano gestor podrá denegar motivadamente el derecho de acceso a esta información cuando prevalezcan razones de interés público, por intereses de terceros más dignos de protección o cuando así lo disponga una Ley o las normas dictadas en su desarrollo. En todo caso, podrá denegarse el acceso a la información geográfica en los supuestos previstos en el artículo 37.5 de la Ley 30/1992, de 26 de noviembre, de régimen jurídico de las Administraciones públicas y del procedimiento administrativo común.

4. El acceso a los servicios de información geográfica será gratuito para las entidades que formen parte del Sistema Cartográfico Nacional.

Los restantes usuarios podrán acceder a los servicios de información geográfica de localización y visualización de manera gratuita, y a los demás servicios de manera gratuita o conforme al sistema de tasas o precios establecido en cada Administración pública. Excepcionalmente, previo informe del Consejo Superior Geográfico, el productor podrá someter al sistema de tasas o precios algún servicio de visualización de la Infraestructura Nacional de Información Geográfica.

5. Las autoridades públicas podrán limitar el acceso público a los conjuntos y servicios de datos espaciales a través de los servicios mencionados, o a los servicios de comercio electrónico, cuando dicho acceso pueda afectar negativamente a cualquiera de los siguientes aspectos:

- a) La confidencialidad de los procedimientos de las autoridades públicas, cuando tal confidencialidad esté ordenada por ley.
- b) Las relaciones internacionales, la defensa nacional o la seguridad pública.
- c) El desarrollo de procedimientos judiciales, la capacidad de una persona a tener un juicio justo o la capacidad de una autoridad pública de realizar una investigación de índole civil, penal o disciplinaria.
- d) La confidencialidad de datos de carácter comercial e industrial, cuando dicha confidencialidad esté contemplada en la legislación nacional o comunitaria a fin de proteger intereses económicos legítimos, incluido el interés público de mantener la confidencialidad estadística y el secreto fiscal.
- e) La confidencialidad de los datos o expedientes personales correspondientes a una persona física, conforme a lo establecido por la Ley Orgánica 15/1999, de 13 de diciembre, de Protección de Datos de carácter personal, en los casos en que ésta no haya autorizado su difusión al público.
- f) Los intereses o la protección de toda persona que haya facilitado la información solicitada con carácter voluntario sin estar, o sin ser susceptible de estar, sometida a una

obligación legal de hacerlo, salvo que dicha persona haya consentido la divulgación de la información de que se trate.

g) La protección del medio ambiente al que se refiera la información, especialmente en cuanto a la localización de especies o de lugares de reproducción.

Los motivos que justifican la limitación del acceso se interpretarán de manera restrictiva, teniendo en cuenta en cada caso concreto el interés público que ampara la garantía de acceso. En cada caso concreto, el interés público en que se ampara la divulgación deberá sopesarse con el interés que justifica la limitación o condicionamiento del acceso.

CAPÍTULO VI

El Consejo Superior Geográfico

Artículo 31. *El Consejo Superior Geográfico.*

1. El Consejo Superior Geográfico es el órgano de dirección del Sistema Cartográfico Nacional, tiene carácter colegiado, depende del Ministerio de Fomento y ejerce la función consultiva y de planificación de la información geográfica y la cartografía oficial.

2. Serán órganos del Consejo Superior Geográfico los siguientes:

- a) El Pleno.
- b) La Comisión Permanente.
- c) La Comisión Territorial.
- d) Las Comisiones Especializadas.
- e) La Secretaría Técnica.

Artículo 32. *Composición del Pleno.*

1. La Presidencia del Consejo Superior Geográfico será ejercida por el Subsecretario de Fomento. Existirán tres Vicepresidencias, que corresponderán al Director General del Instituto Geográfico Nacional, al Director del Instituto Hidrográfico de la Marina y al Director General del Catastro.

2. Además del Presidente, los Vicepresidentes y el Secretario Técnico, integrarán el Pleno los siguientes miembros:

a) En representación de la Administración General del Estado:

1.º Un vocal representante de cada uno de los siguientes Departamentos Ministeriales, a propuesta del titular de la Subsecretaría correspondiente: Asuntos Exteriores y de Cooperación; Justicia; Administraciones Públicas; Presidencia; Industria, Turismo y Comercio; Sanidad y Consumo; Vivienda; y Educación y Ciencia.

2.º Dos vocales en representación del Ministerio de Economía y Hacienda: uno a propuesta del Director General del Catastro y otro a propuesta del Instituto Nacional de Estadística.

3.º Tres vocales en representación del Ministerio de Medio Ambiente: dos a propuesta del Secretario General para el Territorio y la Biodiversidad y otro a propuesta de la Subsecretaría del Departamento.

4.º Tres vocales en representación del Ministerio de Agricultura, Pesca y Alimentación: uno a propuesta del Presidente del Fondo Español de Garantía Agraria y dos a propuesta de la Subsecretaría del Departamento.

5.º Cuatro vocales en representación del Ministerio de Defensa: los titulares del Centro Geográfico del Ejército y del Centro Cartográfico y Fotográfico del Ejército del Aire; otro a propuesta de la Subsecretaría del Departamento, y otro a propuesta de la Secretaría de Estado del Departamento.

6.º Cuatro vocales en representación del Ministerio de Fomento: uno a propuesta de la Secretaría de Estado de Infraestructuras y Planificación; dos a propuesta del Director General del Instituto Geográfico Nacional, y el Director del Centro Nacional de Información Geográfica.

7.º Un vocal representante propuesto por cada uno de los siguientes Centros Directivos u Organismos Públicos: Secretaría de Estado de Cooperación Territorial, Consejo Superior de

§ 8 Sistema Cartográfico Nacional

Investigaciones Científicas, Instituto Nacional de Meteorología, Instituto Geológico y Minero de España, Dirección General de Aviación Civil, Dirección General de la Marina Mercante, Instituto Nacional de Técnica Aeroespacial, Secretaría General de Turismo, Dirección General de Protección Civil y Emergencias, Departamento de Infraestructura y Seguimiento para Situaciones de Crisis, Instituto Español de Oceanografía y Dirección General de los Registros y del Notariado.

b) En representación de las comunidades autónomas:

1.º Un vocal en representación de cada Comunidad Autónoma, cuando voluntariamente se haya integrado en el Sistema Cartográfico Nacional a iniciativa de su respectivo órgano de gobierno.

2.º Un vocal en representación de cada Comunidad Autónoma que no se haya integrado en el Sistema Cartográfico Nacional y que acuerde participar en el Consejo Superior Geográfico.

c) Seis vocales en representación de las ciudades con Estatuto de Autonomía y demás Entidades Locales, a propuesta de la asociación de ámbito estatal de mayor representación, de los cuales la mitad, al menos, en representación de municipios de gran población integrados en el Sistema Cartográfico Nacional. Ninguna Entidad Local podrá contar con más de un representante.

3. Los vocales tendrán relación con el campo de la información geográfica o la cartografía y su nombramiento será acreditado por la Secretaría Técnica del Consejo. Por cada vocal y por el mismo procedimiento que para los titulares, será nombrado un vocal suplente.

4. Los vocales cesarán a propuesta de la misma autoridad u organismo que propuso su nombramiento, salvo lo dispuesto para aquellos que lo sean en virtud del puesto que desempeñan.

5. El Pleno del Consejo contará con un Comité Consultivo, cuyo Presidente asistirá al Pleno del Consejo, integrado por los siguientes miembros representantes de diversas entidades del sector:

1. El Presidente de la Real Sociedad Geográfica.
2. El Presidente del Comité Español de la Unión Geográfica Internacional.
3. El Director Ejecutivo del Observatorio de la Sostenibilidad en España.
4. El Decano del Colegio Oficial de Registradores.
5. El Presidente de la Asociación de Ingenieros Geógrafos.
6. El Presidente del Colegio Oficial de Geógrafos.
7. El Presidente de la Asociación de Geógrafos Españoles.
8. El Presidente de la Sociedad Española de Cartografía, Fotogrametría y Teledetección.
9. El Presidente de la Asociación Española de Sistemas de Información Geográfica.
10. El Presidente de la Asociación de Ingenieros en Geodesia y Cartografía.
11. El Decano-Presidente del Colegio Oficial de Ingenieros Técnicos en Topografía.
12. El Decano de una Facultad Universitaria de Geografía, designado por el Presidente del Consejo Superior Geográfico para un período de tres años.
13. El Director de una Escuela Universitaria de Ingeniería en Geomática y Topografía, designado por el Presidente del Consejo Superior Geográfico para un período de tres años.
14. El Director de algún Instituto Cartográfico Europeo, designado por el Presidente del Consejo Superior Geográfico para un período de tres años.
15. El máximo ejecutivo de alguna organización internacional del ámbito cartográfico, designado por el Presidente del Consejo Superior Geográfico para un período de tres años.

Artículo 33. Funciones del Pleno.

El Pleno ejercerá las siguientes funciones:

a) Informar, con carácter preceptivo, los proyectos de cuantas disposiciones generales afecten al Sistema Cartográfico Nacional.

b) Tomar conocimiento de la integración y de la separación de una Administración Autonómica del Sistema Cartográfico Nacional, así como de su posible reintegración.

§ 8 Sistema Cartográfico Nacional

c) Programar, con carácter anual, su actividad y la de sus Comisiones.

d) Informar, con carácter preceptivo, la modificación del Sistema de Referencia Geodésico o del Sistema de Proyección Cartográfica, así como la constitución de sistemas oficiales de información geográfica no desarrollados mediante mandato legal y, especialmente, impulsar la creación y mantenimiento de una Infraestructura Nacional de Información Geográfica mediante el ejercicio de las funciones especificadas en el artículo 28 de este real decreto.

e) En materia de producción cartográfica:

1.º Proponer al titular del Ministerio de Fomento el Plan Cartográfico Nacional para su elevación y, en su caso, aprobación por el Consejo de Ministros.

2.º Autorizar la producción de cartografía oficial básica y derivada en escalas distintas de las adoptadas en la regulación del Sistema Cartográfico Nacional a cada Administración pública integrada, así como articular los medios adecuados para realizar la producción y actualización de cartografía básica y derivada no realizada en las escalas asignadas en la regulación del Sistema a cada Administración pública integrada.

3.º Autorizar excepciones de producción cartográfica oficial, por razones técnicas o económicas, a las Administraciones integradas en el Sistema.

4.º Tomar conocimiento de los acuerdos de colaboración y cooperación en materia de producción cartográfica entre Administraciones públicas, o entre éstas y las Universidades u otras entidades públicas.

5.º Establecer y dar publicidad a los criterios mínimos de idoneidad que deberán satisfacer los trabajos, productos y servicios cartográficos oficiales.

6.º Informar los pliegos generales de prescripciones técnicas que utilicen los agentes de la Administración General del Estado y los demás agentes del Sistema, cuando estos últimos los sometan a homologación del Consejo.

7.º Canalizar y equilibrar la oferta y la demanda de los agentes productores de cartografía oficial integrados en el Sistema mediante la puesta en común, a través del Registro Central de Cartografía, de toda la información sobre cartografía oficial existente o en fase de planificación o producción.

8.º Tomar conocimiento, en términos homogéneos, del coste de producción de la cartografía oficial de cada Administración pública integrada en el Sistema.

9.º Proponer las normas geográficas para la ejecución de la cartografía básica y de la derivada correspondiente a series nacionales al titular del Ministerio de Fomento, tratándose de Cartografía Topográfica, o al titular del Ministerio de Defensa en el caso de la Cartografía Náutica.

10.º Proponer la aprobación oficial de la cartografía básica, y de la derivada correspondiente a series nacionales, al Ministro que corresponda según el apartado anterior.

11.º Informar a los titulares de los Ministerios de Fomento y Defensa sobre cuantos asuntos éstos le encomienden en relación con las actividades cartográficas públicas.

12.º Determinar recomendaciones de difusión pública y proponer a las autoridades competentes su aprobación, así como criterios y procedimientos para el intercambio gratuito de datos y productos cartográficos entre los agentes integrados en el Sistema, en el marco de las normas y acuerdos, nacionales e internacionales, aplicables; igualmente, determinar los casos a los que podrá aplicarse el sistema de tasas o precios públicos cuando se trate de servicios de visualización de la Infraestructura Nacional de Información Geográfica.

f) En materia del Registro Central de Cartografía:

1.º Fomentar la coordinación y, en su caso, conexión telemática entre el Registro Central de Cartografía y los Registros Cartográficos de las comunidades autónomas.

2.º Fomentar la coordinación entre las Administraciones competentes en materia de nombres geográficos y aprobar el Nomenclátor Geográfico Nacional.

g) Las demás atribuciones que le señalen las leyes y reglamentos y, especialmente, tomar conocimiento y aprobar, en su caso, los informes de la Comisión Permanente y demás Comisiones del Consejo, así como conciliar los posibles conflictos que surjan entre las Administraciones públicas integradas en el Sistema Cartográfico Nacional.

Artículo 34. *La Comisión Permanente.*

1. La Comisión Permanente estará presidida por el Director General del Instituto Geográfico Nacional. Existirán dos Vicepresidencias, que recaerán en el Director del Instituto Hidrográfico de la Marina y en el Director General del Catastro. Asimismo estará integrada por los siguientes vocales, designados por el Presidente del Pleno:

- a) Uno de los vocales incluidos en el artículo 32.2.a) 2.º
- b) Uno de los vocales incluidos en el artículo 32.2.a) 3.º
- c) Uno de los vocales incluidos en el artículo 32.2.a) 4.º
- d) Dos de los vocales incluidos en el artículo 32.2.a) 5.º
- e) Dos de los vocales incluidos en el artículo 32.2.a) 6.º
- f) Dos de los vocales incluidos en el artículo 32.2.a) 7.º
- g) Cuatro de los vocales incluidos en el artículo 32.2.b) 1.º, a propuesta de los vocales pertenecientes a esta categoría.
- h) Dos de los vocales incluidos en artículo 32.2.c), a propuesta de los vocales pertenecientes a esta categoría.
- i) Los Presidentes de las Comisiones Especializadas del Consejo, si no están incluidos en alguno de los casos anteriores.
- j) El Secretario Técnico del Consejo Superior Geográfico, que actuará como Secretario de la Comisión, con voz pero sin voto.

2. Será convocado a la Comisión Permanente el miembro del Pleno o representante de la Administración cuyo Plan o Programa Cartográfico, o asunto de su competencia, figure en el orden del día de los asuntos a tratar. Podrá participar con voz pero sin voto adicional.

3. Podrán ser convocados a la Comisión Permanente el Presidente y el Secretario del Comité Consultivo del Pleno, que serán elegidos por mayoría entre sus miembros por un periodo de tres años. Podrán participar con voz pero sin voto.

4. Corresponde a la Comisión Permanente conocer los asuntos que sean competencia del Pleno y tomar decisiones sobre ellos si se alcanza una mayoría de dos tercios de sus miembros presentes; así como resolver las cuestiones de carácter urgente que exijan una decisión inmediata o las que le haya delegado el Pleno. En tales circunstancias se dará cumplida información al primer Pleno que se celebre; en todo caso, será de aplicación lo dispuesto en el capítulo II del Título II de la Ley 30/1992, de 26 de noviembre.

Artículo 35. *La Comisión Territorial.*

1. La Comisión Territorial conocerá los proyectos y disposiciones que afecten a la ordenación del Sistema Cartográfico Nacional, debiendo informar con carácter previo al ejercicio por el Pleno de las funciones incluidas en las letras a), b), d), f), g) y en los números 2.º, 3.º, 4.º y 12.º de la letra e) del artículo 33.

2. La Comisión Territorial estará presidida por el Presidente de la Comisión Permanente y contará con un representante de cada una de las comunidades autónomas y ciudades con Estatuto de Autonomía integradas en el Sistema Cartográfico Nacional y con un representante propuesto por la Asociación de Entidades Locales de mayor implantación en el territorio nacional. Actuará como Secretario el del Pleno. Su informe tendrá carácter vinculante para la Comisión Permanente cuando verse sobre los planes y programas cartográficos de las Administraciones Autonómicas y Locales integradas en el Sistema Cartográfico Nacional.

Artículo 36. *Comisiones Especializadas.*

1. Como órganos de estudio y propuesta en orden a la preparación de las decisiones de la Comisión Permanente y del Pleno, se constituirán las siguientes Comisiones Especializadas:

- a) Comisión Especializada del Sistema Geodésico.
- b) Comisión Especializada del Plan Cartográfico Nacional.
- c) Comisión Especializada de Normas Geográficas.
- d) Comisión Especializada de Observación del Territorio.
- e) Comisión Especializada de Infraestructuras de Datos Espaciales.

f) Comisión Especializada de Nombres Geográficos.

2. Cada una de estas Comisiones Especializadas estará integrada por un mínimo de cinco expertos en la materia de que se trate y un máximo de siete, y un Presidente y un Secretario, de manera que ninguna de ellas esté formada sólo por integrantes de un único nivel territorial de Administración. El Presidente será alguno de los vocales del Pleno. Todos ellos serán seleccionados por la Comisión Permanente y nombrados por el Presidente de ésta para periodos mínimos de tres años; su cese, antes de la conclusión de ese período, podrá ser adoptado por mayoría de dos tercios de la Comisión Permanente.

3. Cada una de estas Comisiones Especializadas podrá solicitar autorización a la Comisión Permanente para la constitución de Grupos de trabajo propios, especialmente para el desarrollo de trabajos específicos que se le hayan asignado.

4. Cada Presidente de Comisión Especializada someterá a la Comisión Permanente una propuesta de actuación anual y, en su caso, su previsión anual de necesidades financieras.

Artículo 37. Secretaría Técnica.

1. La Secretaría Técnica del Consejo Superior Geográfico será desempeñada por la Secretaría General de la Dirección General del Instituto Geográfico Nacional.

2. Corresponden a la Secretaría Técnica del Consejo Superior Geográfico las funciones previstas en el artículo 25 de la Ley 30/1992, de 26 de noviembre, de régimen jurídico de las Administraciones públicas y del procedimiento administrativo común y, en particular, las siguientes:

a) Proveer los recursos y medios necesarios, así como garantiza la viabilidad jurídica y establecer los procedimientos administrativos oportunos, para el ejercicio de las competencias técnicas y gestoras atribuidas al Consejo Superior Geográfico.

b) Mantener informados a todos los representantes de las distintas Administraciones en el Pleno del Consejo Superior Geográfico sobre las actividades de sus Comisiones, Comisiones Especializadas y Grupos de Trabajo.

c) Expedir o, en su caso, supervisar la expedición de la certificación del cumplimiento de los requisitos y especificaciones técnicas de idoneidad determinados por el Consejo Superior Geográfico en relación con los trabajos, productos y servicios cartográficos de la Administración General del Estado, así como el ejercicio operativo y aplicación, bajo la superior autoridad del Consejo Superior Geográfico, de las funciones atribuidas a éste por el artículo 33 de este real decreto y emitir los informes que, en consecuencia, correspondan.

d) El análisis y seguimiento de la ejecución del Plan Cartográfico Nacional, así como la propuesta de acciones de mejora de los programas operativos anuales.

Disposición adicional primera. Cartografía Catastral.

1. La cartografía catastral, que tiene la consideración de cartografía temática, se registrará por lo establecido en el Real Decreto Legislativo 1/2004, de 5 de marzo, por el que se aprueba el texto refundido de la Ley del Catastro Inmobiliario y sus normas de desarrollo y, supletoriamente, por lo establecido en el presente real decreto.

2. Cuando exista cartografía topográfica básica oficial inscrita en el Registro Central de Cartografía y debidamente actualizada, realizada por alguno de los agentes integrados en el Sistema Cartográfico Nacional, la cartografía catastral correspondiente se actualizará o realizará a partir de ella.

3. En ausencia de la cartografía topográfica necesaria o en caso de no haber llegado a un acuerdo con el agente productor, la Dirección General de Catastro podrá producirla, conforme a los criterios de idoneidad establecidos por el Consejo Superior Geográfico, dando cuenta a la Secretaría Técnica.

Disposición adicional segunda. Designación de representantes de las comunidades autónomas.

La solicitud de participación de cada Comunidad Autónoma en el Sistema Cartográfico Nacional y el correspondiente convenio de colaboración deberán determinar el órgano o Centro Directivo de la Administración Autonómica responsable de la propuesta del vocal en

el Consejo Superior Geográfico y encargado del mantenimiento de las relaciones con su Secretaría Técnica. El convenio podrá incluir entidades del sector público autonómico.

Disposición adicional tercera. *Sistema de integración y de designación de representantes de las Entidades Locales.*

1. La solicitud de participación de cada Entidad Local en el Sistema Cartográfico Nacional será remitida al Consejo Superior Geográfico por el vocal representante de la Comunidad Autónoma correspondiente. La Secretaría Técnica del Consejo lo comunicará a la Asociación de Entidades Locales de mayor implantación en el territorio nacional con anterioridad a la suscripción del correspondiente convenio de colaboración.

2. Si una Comunidad Autónoma no se integra en el Sistema Cartográfico Nacional, las Entidades Locales de su ámbito territorial podrán solicitar, a través de la referida Asociación de Entidades Locales, su participación en el Sistema.

3. A estos efectos, las ciudades con Estatuto de Autonomía se regirán por lo establecido en la Disposición adicional segunda.

Disposición adicional cuarta. *Autorización de vuelos para trabajos cartográficos.*

1. La Secretaría Técnica del Consejo Superior Geográfico, en el plazo máximo de seis meses, previo informe preceptivo de la Comisión Especializada de Observación del Territorio, propondrá a la Comisión Interministerial entre Defensa y Fomento a la que se refiere el artículo 6 de la Ley 21/2003, de Seguridad Aérea, el procedimiento de autorización de vuelos para trabajos cartográficos, que deberá ser aprobado mediante orden del Ministro de la Presidencia.

2. El vuelo con finalidades cartográficas sobre las zonas prohibidas, en los términos del Real Decreto 57/2002, de 18 de enero, por el que se aprueba el Reglamento de Circulación Aérea, sólo podrá ser realizado, salvo otras posibilidades que contemple el procedimiento previsto en el apartado anterior, por el Centro Cartográfico y Fotográfico del Ejército del Aire.

3. El vuelo con finalidades cartográficas sobre las zonas restringidas, en los términos del Real Decreto 57/2002, de 18 de enero, por el que se aprueba el Reglamento de Circulación Aérea, precisará de autorización del Ministerio de Defensa (Estado Mayor del Aire), en el plazo máximo de veinte días hábiles y previo informe de la Dirección General de Aviación Civil, en tanto se aprueba el procedimiento previsto en el apartado primero de esta disposición.

Disposición adicional quinta. *Contratación Pública.*

Los informes de la Secretaría Técnica del Consejo Superior Geográfico a los que se refiere este real decreto formarán parte de los expedientes de contratación que tengan por objeto la realización de cartografía básica, derivada o temática en la Administración General del Estado y sus Organismos o Entidades dependientes.

Disposición adicional sexta. *Actividad Internacional.*

1. La Dirección General del Instituto Geográfico Nacional ostentará la representación oficial de la Administración General del Estado en los foros internacionales en materia de cartografía básica topográfica, de nombres geográficos y de la información geográfica correspondiente, y el Instituto Hidrográfico de la Marina en materia de cartografía básica náutica y de la información geográfica correspondiente, sin perjuicio de los intereses de la Defensa Nacional ni de las competencias del Ministerio de Asuntos Exteriores y de Cooperación.

2. La Administración General del Estado, a través de ambos Institutos, propondrá la incorporación al Sistema Cartográfico Nacional de la normativa técnica en materia cartográfica aprobada por las instituciones internacionales competentes, velará por su aplicación en la cartografía oficial española y asumirá funciones de control para asegurar la continuidad de la cobertura cartográfica producida por las comunidades autónomas y ciudades con Estatuto de Autonomía limítrofes con otros Estados.

3. La Dirección General del Instituto Geográfico Nacional dará cuenta a la Comisión Permanente y a la Comisión Territorial del Consejo Superior Geográfico de las reuniones de

ámbito internacional en materia cartográfica que esté previsto celebrar y de aquellas a las que haya asistido, pudiendo proponer ambas Comisiones la participación en tales reuniones de alguno de sus vocales formando parte de la delegación oficial española.

Disposición adicional séptima. *Información técnica.*

La Secretaría Técnica del Consejo Superior Geográfico informará a los distintos Ministerios sobre cualquier cuestión relacionada con sus funciones en el ámbito de la cartografía y la información geográfica, y les prestará la colaboración técnica que aquellos soliciten en este ámbito.

Disposición transitoria única. *Constitución del Sistema Cartográfico Nacional.*

En el plazo máximo de nueve meses desde la entrada en vigor de este real decreto, los órganos competentes de la Administración General del Estado adoptarán las medidas necesarias para el correcto desarrollo de las prescripciones establecidas en él y, junto con las Administraciones Autonómicas y Locales que soliciten su participación, se constituirá el Sistema Cartográfico Nacional previa suscripción de los correspondientes convenios de colaboración.

Disposición derogatoria única. *Derogación normativa.*

Quedan derogadas las siguientes disposiciones reglamentarias:

- a) Real Decreto 2039/1994, de 17 de octubre, por el que se aprueba el Reglamento de Régimen Jurídico y de Funcionamiento del Registro Central de Cartografía.
- b) Real Decreto 1792/1999, de 26 de noviembre, por el que se regulan la composición y funcionamiento del Consejo Superior Geográfico.

Disposición final primera. *Facultades de desarrollo.*

Se autoriza a los Ministros de Fomento y de Defensa, en el ámbito de sus respectivas competencias, a dictar las disposiciones necesarias para el desarrollo y ejecución de lo establecido en este real decreto.

Disposición final segunda. *Entrada en vigor.*

Este real decreto entrará en vigor el día siguiente al de su publicación en el «Boletín Oficial del Estado».

§ 9

Real Decreto Legislativo 7/2015, de 30 de octubre, por el que se aprueba el texto refundido de la Ley de Suelo y Rehabilitación Urbana. [Inclusión parcial]

Ministerio de Fomento
«BOE» núm. 261, de 31 de octubre de 2015
Última modificación: 25 de mayo de 2023
Referencia: BOE-A-2015-11723

[...]

TEXTO REFUNDIDO DE LA LEY DE SUELO Y REHABILITACIÓN URBANA

[...]

TÍTULO I

**Condiciones básicas de la igualdad en los derechos y deberes constitucionales
de los ciudadanos**

[...]

CAPÍTULO III

Estatuto jurídico de la propiedad del suelo

[...]

Artículo 12. *Contenido del derecho de propiedad del suelo: facultades.*

1. El derecho de propiedad del suelo comprende las facultades de uso, disfrute y explotación del mismo conforme al estado, clasificación, características objetivas y destino que tenga en cada momento, de acuerdo con la legislación en materia de ordenación territorial y urbanística aplicable por razón de las características y situación del bien.

Comprende asimismo la facultad de disposición, siempre que su ejercicio no infrinja el régimen de formación de fincas y parcelas y de relación entre ellas establecido en el artículo 26.

2. Las facultades del propietario alcanzan al vuelo y al subsuelo hasta donde determinen los instrumentos de ordenación urbanística, de conformidad con las leyes aplicables y con las limitaciones y servidumbres que requiera la protección del dominio público.

Artículo 13. *Contenido del derecho de propiedad del suelo en situación rural: facultades.*

1. En el suelo en situación rural a que se refiere el artículo 21.2,a), las facultades del derecho de propiedad incluyen las de usar, disfrutar y disponer de los terrenos de conformidad con su naturaleza, debiendo dedicarse, dentro de los límites que dispongan las leyes y la ordenación territorial y urbanística, al uso agrícola, ganadero, forestal, cinegético o cualquier otro vinculado a la utilización racional de los recursos naturales.

La utilización de los terrenos con valores ambientales, culturales, históricos, arqueológicos, científicos y paisajísticos que sean objeto de protección por la legislación aplicable, quedará siempre sometida a la preservación de dichos valores, y comprenderá únicamente los actos de alteración del estado natural de los terrenos que aquella legislación expresamente autorice.

Con carácter excepcional y por el procedimiento y con las condiciones previstas en la legislación de ordenación territorial y urbanística, podrán legitimarse actos y usos específicos que sean de interés público o social, que contribuyan a la ordenación y el desarrollo rurales, o que hayan de emplazarse en el medio rural.

2. En el suelo en situación rural para el que los instrumentos de ordenación territorial y urbanística prevean o permitan su paso a la situación de suelo urbanizado las facultades del derecho de propiedad incluyen las siguientes:

a) El derecho de consulta a las Administraciones competentes, sobre los criterios y previsiones de la ordenación urbanística, de los planes y proyectos sectoriales, y de las obras que habrán de realizar para asegurar la conexión de la urbanización con las redes generales de servicios y, en su caso, las de ampliación y reforzamiento de las existentes fuera de la actuación.

La legislación sobre ordenación territorial y urbanística fijará el plazo máximo de contestación de la consulta, que no podrá exceder de tres meses, salvo que una norma con rango de ley establezca uno mayor, así como los efectos que se sigan de ella. En todo caso, la alteración de los criterios y las previsiones facilitados en la contestación, dentro del plazo en el que ésta surta efectos, podrá dar derecho a la indemnización de los gastos en que se haya incurrido por la elaboración de proyectos necesarios que resulten inútiles, en los términos del régimen general de la responsabilidad patrimonial de las Administraciones Públicas.

b) El derecho de elaborar y presentar el instrumento de ordenación que corresponda, cuando la Administración no se haya reservado la iniciativa pública de la ordenación y ejecución.

c) El derecho a participar en la ejecución de las actuaciones de nueva urbanización, en un régimen de equitativa distribución de beneficios y cargas entre todos los propietarios afectados en proporción a su aportación.

Para ejercer esta facultad, o para ratificarse en ella, si la hubiera ejercido antes, el propietario dispondrá del plazo que fije la legislación sobre ordenación territorial y urbanística, que no podrá ser inferior a un mes ni contarse desde un momento anterior a aquél en que pueda conocer el alcance de las cargas de la actuación y los criterios de su distribución entre los afectados.

d) La realización de usos y obras de carácter provisional que se autoricen por no estar expresamente prohibidos por la legislación territorial y urbanística, o la sectorial y sean compatibles con la ordenación urbanística. Estos usos y obras deberán cesar y, en todo caso, ser demolidas las obras, sin derecho a indemnización alguna, cuando así lo acuerde la Administración urbanística.

La eficacia de las autorizaciones correspondientes, bajo las indicadas condiciones expresamente aceptadas por sus destinatarios, quedará supeditada a su constancia en el Registro de la Propiedad de conformidad con la legislación hipotecaria.

El arrendamiento y el derecho de superficie de los terrenos a que se refiere este apartado, o de las construcciones provisionales que se levanten en ellos, estarán excluidos del régimen especial de arrendamientos rústicos y urbanos, y, en todo caso, finalizarán automáticamente con la orden de la Administración urbanística acordando la demolición o desalojo para ejecutar los proyectos de urbanización. En estos supuestos no existirá derecho de realojamiento, ni de retorno.

e) El derecho de usar, disfrutar y disponer de los terrenos de conformidad con lo previsto en el apartado 1, siempre que el ejercicio de estas facultades sea compatible con la previsión ya contenida en el instrumento de ordenación territorial y urbanística en relación con su paso a la situación de suelo urbanizado.

3. No obstante lo dispuesto en los apartados anteriores, sólo podrá alterarse la delimitación de los espacios naturales protegidos o de los espacios incluidos en la Red Natura 2000, reduciendo su superficie total o excluyendo terrenos de los mismos, cuando así lo justifiquen los cambios provocados en ellos por su evolución natural, científicamente demostrada. La alteración deberá someterse a información pública, que en el caso de la Red Natura 2000 se hará de forma previa a la remisión de la propuesta de descatalogación a la Comisión Europea y la aceptación por ésta de tal descatalogación.

[...]

Artículo 16. *Contenido del derecho de propiedad del suelo en situación rural o vacante de edificación: deberes y cargas.*

1. En el suelo que sea rural a los efectos de esta ley, o esté vacante de edificación, el deber de conservarlo supone costear y ejecutar las obras necesarias para mantener los terrenos y su masa vegetal en condiciones de evitar riesgos de erosión, incendio, inundación, así como daños o perjuicios a terceros o al interés general, incluidos los medioambientales; garantizar la seguridad o salud públicas; prevenir la contaminación del suelo, el agua o el aire y las inmisiones contaminantes indebidas en otros bienes y, en su caso, recuperarlos de ellas en los términos dispuestos por su legislación específica; y asegurar el establecimiento y funcionamiento de los servicios derivados de los usos y las actividades que se desarrollen en el suelo. El cumplimiento de este deber no eximirá de las normas adicionales de protección que establezca la legislación aplicable.

2. Cuando el suelo en situación rural no esté sometido al régimen de una actuación de urbanización, el propietario tendrá, además de lo previsto en el apartado primero, el deber de satisfacer las prestaciones patrimoniales que establezca, en su caso, la legislación sobre ordenación territorial y urbanística, para legitimar los usos privados del suelo no vinculados a su explotación primaria, así como el de costear y, en su caso, ejecutar las infraestructuras de conexión de las instalaciones y construcciones autorizables, con las redes generales de servicios y entregarlas a la Administración competente para su incorporación al dominio público, cuando deban formar parte del mismo.

En este suelo quedan prohibidas las parcelaciones urbanísticas, sin que, puedan efectuarse divisiones, segregaciones o fraccionamientos de cualquier tipo en contra de lo dispuesto en la legislación agraria, forestal o de similar naturaleza.

3 Cuando el suelo en situación rural esté sometido al régimen de una actuación de transformación urbanística, el propietario deberá asumir, como carga real, la participación en los deberes legales de la promoción de la actuación, en un régimen de equitativa distribución de beneficios y cargas, así como permitir ocupar los bienes necesarios para la realización de las obras, en su caso, al responsable de ejecutar la actuación, en los términos de la legislación sobre ordenación territorial y urbanística.

[...]

TÍTULO II

Bases del régimen del suelo, reglas procedimentales comunes y normas civiles

CAPÍTULO I

Bases del régimen del suelo

Artículo 20. *Criterios básicos de utilización del suelo.*

1. Para hacer efectivos los principios y los derechos y deberes enunciados en el título preliminar y en el título I, respectivamente, las Administraciones Públicas, y en particular las competentes en materia de ordenación territorial y urbanística, deberán:

a) Atribuir en la ordenación territorial y urbanística un destino que comporte o posibilite el paso de la situación de suelo rural a la de suelo urbanizado, mediante la urbanización, al suelo preciso para satisfacer las necesidades que lo justifiquen, impedir la especulación con él y preservar de la urbanización al resto del suelo rural.

b) Destinar suelo adecuado y suficiente para usos productivos y para uso residencial, con reserva en todo caso de una parte proporcionada a vivienda sujeta a un régimen de protección pública que, al menos, permita establecer su precio máximo en venta, alquiler u otras formas de acceso a la vivienda, como el derecho de superficie o la concesión administrativa.

Esta reserva será determinada por la legislación sobre ordenación territorial y urbanística o, de conformidad con ella, por los instrumentos de ordenación, garantizará una distribución de su localización respetuosa con el principio de cohesión social y comprenderá, como mínimo, los terrenos necesarios para realizar el 40 por ciento de la edificabilidad residencial prevista por la ordenación urbanística en el suelo rural que vaya a ser incluido en actuaciones de nueva urbanización y el 20 por ciento en el suelo urbanizado que deba someterse a actuaciones de reforma o renovación de la urbanización.

No obstante, dicha legislación podrá también fijar o permitir excepcionalmente una reserva inferior o eximir las para determinados Municipios o actuaciones, siempre que, cuando se trate de actuaciones de nueva urbanización, se garantice en el instrumento de ordenación el cumplimiento íntegro de la reserva dentro de su ámbito territorial de aplicación y una distribución de su localización respetuosa con el principio de cohesión social.

c) Atender, teniendo en cuenta la perspectiva de género, en la ordenación de los usos del suelo, a los principios de accesibilidad universal, de movilidad, de eficiencia energética, de garantía de suministro de agua, de prevención de riesgos naturales y de accidentes graves, de prevención y protección contra la contaminación y limitación de sus consecuencias para la salud o el medio ambiente.

En la consideración del principio de prevención de riesgos naturales y accidentes graves en la ordenación de los usos del suelo, se incluirán los riesgos derivados del cambio climático, entre ellos:

a) Riesgos derivados de los embates marinos, inundaciones costeras y ascenso del nivel del mar.

b) Riesgos derivados de eventos meteorológicos extremos sobre las infraestructuras y los servicios públicos esenciales, como el abastecimiento de agua y electricidad o los servicios de emergencias.

c) Riesgos de mortalidad y morbilidad derivados de las altas temperaturas y, en particular, aquellos que afectan a poblaciones vulnerables. Estos datos se ofrecerán desagregados por sexo.

d) Riesgos asociados a la pérdida de ecosistemas y biodiversidad y, en particular, de deterioro o pérdida de bienes, funciones y servicios ecosistémicos esenciales.

e) Riesgos de incendios, con especial atención a los riesgos en la interfaz urbano-forestal y entre las infraestructuras y las zonas forestales.

2. Las instalaciones, construcciones y edificaciones habrán de adaptarse, en lo básico, al ambiente en que estuvieran situadas, y a tal efecto, en los lugares de paisaje abierto y natural, sea rural o marítimo, o en las perspectivas que ofrezcan los conjuntos urbanos de características histórico-artísticas, típicos o tradicionales, y en las inmediaciones de las carreteras y caminos de trayecto pintoresco, no se permitirá que la situación, masa, altura de los edificios, muros y cierres, o la instalación de otros elementos, limite el campo visual para contemplar las bellezas naturales, rompa la armonía del paisaje o desfigure la perspectiva propia del mismo.

Artículo 21. *Situaciones básicas del suelo.*

1. Todo el suelo se encuentra, a los efectos de esta ley, en una de las situaciones básicas de suelo rural o de suelo urbanizado.

2. Está en la situación de suelo rural:

a) En todo caso, el suelo preservado por la ordenación territorial y urbanística de su transformación mediante la urbanización, que deberá incluir, como mínimo, los terrenos

excluidos de dicha transformación por la legislación de protección o policía del dominio público, de la naturaleza o del patrimonio cultural, los que deban quedar sujetos a tal protección conforme a la ordenación territorial y urbanística por los valores en ellos concurrentes, incluso los ecológicos, agrícolas, ganaderos, forestales y paisajísticos, así como aquéllos con riesgos naturales o tecnológicos, incluidos los de inundación o de otros accidentes graves, y cuantos otros prevea la legislación de ordenación territorial o urbanística.

b) El suelo para el que los instrumentos de ordenación territorial y urbanística prevean o permitan su paso a la situación de suelo urbanizado, hasta que termine la correspondiente actuación de urbanización, y cualquier otro que no reúna los requisitos a que se refiere el apartado siguiente.

3. Se encuentra en la situación de suelo urbanizado el que, estando legalmente integrado en una malla urbana conformada por una red de viales, dotaciones y parcelas propia del núcleo o asentamiento de población del que forme parte, cumpla alguna de las siguientes condiciones:

a) Haber sido urbanizado en ejecución del correspondiente instrumento de ordenación.

b) Tener instaladas y operativas, conforme a lo establecido en la legislación urbanística aplicable, las infraestructuras y los servicios necesarios, mediante su conexión en red, para satisfacer la demanda de los usos y edificaciones existentes o previstos por la ordenación urbanística o poder llegar a contar con ellos sin otras obras que las de conexión con las instalaciones preexistentes. El hecho de que el suelo sea colindante con carreteras de circunvalación o con vías de comunicación interurbanas no comportará, por sí mismo, su consideración como suelo urbanizado.

c) Estar ocupado por la edificación, en el porcentaje de los espacios aptos para ella que determine la legislación de ordenación territorial o urbanística, según la ordenación propuesta por el instrumento de planificación correspondiente.

4. También se encuentra en la situación de suelo urbanizado, el incluido en los núcleos rurales tradicionales legalmente asentados en el medio rural, siempre que la legislación de ordenación territorial y urbanística les atribuya la condición de suelo urbano o asimilada y cuando, de conformidad con ella, cuenten con las dotaciones, infraestructuras y servicios requeridos al efecto.

[...]

TÍTULO V

Valoraciones

Artículo 34. *Ámbito del régimen de valoraciones.*

1. Las valoraciones del suelo, las instalaciones, construcciones y edificaciones, y los derechos constituidos sobre o en relación con ellos, se rigen por lo dispuesto en esta Ley cuando tengan por objeto:

a) La verificación de las operaciones de reparto de beneficios y cargas u otras precisas para la ejecución de la ordenación territorial y urbanística en las que la valoración determine el contenido patrimonial de facultades o deberes propios del derecho de propiedad, en defecto de acuerdo entre todos los sujetos afectados.

b) La fijación del justiprecio en la expropiación, cualquiera que sea la finalidad de ésta y la legislación que la motive.

c) La fijación del precio a pagar al propietario en la venta o sustitución forzosas.

d) La determinación de la responsabilidad patrimonial de la Administración Pública.

2. Las valoraciones se entienden referidas:

a) Cuando se trate de las operaciones contempladas en la letra a) del apartado anterior, a la fecha de iniciación del procedimiento de aprobación del instrumento que las motive.

b) Cuando se aplique la expropiación forzosa, al momento de iniciación del expediente de justiprecio individualizado o de exposición al público del proyecto de expropiación si se sigue el procedimiento de tasación conjunta.

c) Cuando se trate de la venta o sustitución forzosa, al momento de la iniciación del procedimiento de declaración del incumplimiento del deber que la motive.

d) Cuando la valoración sea necesaria a los efectos de determinar la indemnización por responsabilidad patrimonial de la Administración Pública, al momento de la entrada en vigor de la disposición o del comienzo de la eficacia del acto causante de la lesión.

Artículo 35. *Criterios generales para la valoración de inmuebles.*

1. El valor del suelo corresponde a su pleno dominio, libre de toda carga, gravamen o derecho limitativo de la propiedad.

2. El suelo se tasarán en la forma establecida en los artículos siguientes, según su situación y con independencia de la causa de la valoración y el instrumento legal que la motive.

Este criterio será también de aplicación a los suelos destinados a infraestructuras y servicios públicos de interés general supramunicipal, tanto si estuvieran previstos por la ordenación territorial y urbanística como si fueran de nueva creación, cuya valoración se determinará según la situación básica de los terrenos en que se sitúan o por los que discurren de conformidad con lo dispuesto en esta ley.

3. Las edificaciones, construcciones e instalaciones, los sembrados y las plantaciones en el suelo rural, se tasarán con independencia de los terrenos siempre que se ajusten a la legalidad al tiempo de la valoración, sean compatibles con el uso o rendimiento considerado en la valoración del suelo y no hayan sido tenidos en cuenta en dicha valoración por su carácter de mejoras permanentes.

En el suelo urbanizado, las edificaciones, construcciones e instalaciones que se ajusten a la legalidad se tasarán conjuntamente con el suelo en la forma prevista en el apartado 2 del artículo 37.

Se entiende que las edificaciones, construcciones e instalaciones se ajustan a la legalidad al tiempo de su valoración cuando se realizaron de conformidad con la ordenación urbanística y el acto administrativo legitimante que requiriesen, o han sido posteriormente legalizadas de conformidad con lo dispuesto en la legislación urbanística.

La valoración de las edificaciones o construcciones tendrá en cuenta su antigüedad y su estado de conservación. Si han quedado incursas en la situación de fuera de ordenación, su valor se reducirá en proporción al tiempo transcurrido de su vida útil.

4. La valoración de las concesiones administrativas y de los derechos reales sobre inmuebles, a los efectos de su constitución, modificación o extinción, se efectuará con arreglo a las disposiciones sobre expropiación que específicamente determinen el justiprecio de los mismos; y subsidiariamente, según las normas del derecho administrativo, civil o fiscal que resulten de aplicación.

Al expropiar una finca gravada con cargas, la Administración que la efectúe podrá elegir entre fijar el justiprecio de cada uno de los derechos que concurren con el dominio, para distribuirlo entre los titulares de cada uno de ellos, o bien valorar el inmueble en su conjunto y consignar su importe en poder del órgano judicial, para que éste fije y distribuya, por el trámite de los incidentes, la proporción que corresponda a los respectivos interesados.

Artículo 36. *Valoración en el suelo rural.*

1. Cuando el suelo sea rural a los efectos de esta ley y de conformidad con lo dispuesto en la Disposición adicional séptima:

a) Los terrenos se tasarán mediante la capitalización de la renta anual real o potencial, la que sea superior, de la explotación según su estado en el momento al que deba entenderse referida la valoración.

La renta potencial se calculará atendiendo al rendimiento del uso, disfrute o explotación de que sean susceptibles los terrenos conforme a la legislación que les sea aplicable, utilizando los medios técnicos normales para su producción. Incluirá, en su caso, como ingresos las subvenciones que, con carácter estable, se otorguen a los cultivos y

aprovechamientos considerados para su cálculo y se descontarán los costes necesarios para la explotación considerada.

El valor del suelo rural así obtenido podrá ser corregido al alza en función de factores objetivos de localización, como la accesibilidad a núcleos de población o a centros de actividad económica o la ubicación en entornos de singular valor ambiental o paisajístico, cuya aplicación y ponderación habrá de ser justificada en el correspondiente expediente de valoración, todo ello en los términos que reglamentariamente se establezcan.

b) Las edificaciones, construcciones e instalaciones, cuando deban valorarse con independencia del suelo, se tasarán por el método de coste de reposición según su estado y antigüedad en el momento al que deba entenderse referida la valoración.

c) Las plantaciones y los sembrados preexistentes, así como las indemnizaciones por razón de arrendamientos rústicos u otros derechos, se tasarán con arreglo a los criterios de las Leyes de Expropiación Forzosa y de Arrendamientos Rústicos.

2. En ninguno de los casos previstos en el apartado anterior podrán considerarse expectativas derivadas de la asignación de edificabilidades y usos por la ordenación territorial o urbanística que no hayan sido aún plenamente realizados.

[...]

Disposición adicional sexta. *Suelos forestales incendiados.*

1. Los terrenos forestales incendiados se mantendrán en la situación de suelo rural a los efectos de esta ley y estarán destinados al uso forestal, al menos durante el plazo previsto en el artículo 50 de la Ley de Montes, con las excepciones en ella previstas.

2. La Administración forestal deberá comunicar al Registro de la Propiedad esta circunstancia, que será inscribible conforme a lo dispuesto por la legislación hipotecaria.

3. Será título para la inscripción la certificación emitida por la Administración forestal, que contendrá los datos catastrales identificadores de la finca o fincas de que se trate y se presentará acompañada del plano topográfico de los terrenos forestales incendiados, a escala apropiada.

La constancia de la certificación se hará mediante nota marginal que tendrá duración hasta el vencimiento del plazo a que se refiere el apartado primero. El plano topográfico se archivará conforme a lo previsto por el artículo 51.4 del Reglamento Hipotecario, pudiendo acompañarse copia del mismo en soporte magnético u óptico.

Disposición adicional séptima. *Reglas para la capitalización de rentas en suelo rural.*

1. Para la capitalización de la renta anual real o potencial de la explotación a que se refiere el apartado 1 del artículo 36, se utilizará como tipo de capitalización el valor promedio de los datos anuales publicados por el Banco de España de la rentabilidad de las Obligaciones del Estado a 30 años, correspondientes a los tres años anteriores a la fecha a la que deba entenderse referida la valoración.

2. Este tipo de capitalización podrá ser corregido aplicando a la referencia indicada en el apartado anterior un coeficiente corrector en función del tipo de cultivo, explotación o aprovechamiento del suelo, cuando el resultado de las valoraciones se aleje de forma significativa respecto de los precios de mercado del suelo rural sin expectativas urbanísticas.

Los términos de dicha corrección se determinarán reglamentariamente.

[...]

§ 10

Orden de 27 de mayo de 1958 por la que se fija la superficie de la unidad mínima de cultivo para cada uno de los términos municipales de las distintas provincias españolas

Ministerio de Agricultura
«BOE» núm. 141, de 13 de junio de 1958
Última modificación: sin modificaciones
Referencia: BOE-A-1958-9342

La Ley de 15 de julio de 1954 sobre unidades mínimas de cultivo establece en su artículo primero que la extensión de estas, dentro de cada zona o comarca de las diferentes provincias, ha de fijarse por Decreto aprobado en Consejo de Ministros. En cumplimiento de esta disposición y por Decreto de 25 de marzo de 1955, se determinaron los límites máximos y mínimos entre los cuales, debe estar comprendida la superficie asignada a la unidad mínima de cultivo dentro de las comarcas pertenecientes a las diferentes provincias, facultando en su artículo cuarto al Ministerio de Agricultura para fijar la extensión de la unidad mínima de cultivo en dichas comarcas.

El Decreto de 22 de septiembre de 1955 faculta al Ministerio de Agricultura para reducir los límites mínimos que, establece el artículo primero del Decreto de 25 de marzo de 1955 cuando se trate de terrenos que, por estar dedicado a cultivos especiales hayan adquirido un valor excepcionalmente elevado en relación con su superficie. Esta circunstancia se da en la parte norte de las provincias de Zamora, León, Palencia, Burgos, Soria, Álava y Huesca, zonas que tienen un régimen de lluvias análogo al de las provincias del norte de España, las cuales se consideran a efectos de la fijación de la unidad mínima de cultivo, como zonas asimiladas al regadío por su elevada pluviosidad. Asimismo en las islas Canarias, por el elevado coste de las obras necesarias para las transformaciones en regadío, la tierra tiene un valor excepcionalmente elevado, fijándose en este caso igual que en el anterior, una superficie para la unidad mínima de cultivo inferior al mínimo establecido en el ya citado Decreto de 25 de marzo de 1955. También en las islas Baleares se establece una unidad inferior al mínimo señalado para esta región, por estar destinada una parte muy importante del terreno a cultivos arbóreos.

Las Comisiones provinciales creadas en cumplimiento de lo dispuesto en el artículo segundo del referido Decreto de 25 de marzo de 1955 han estudiado y propuesto la extensión que debía asignarse a las unidades mínimas de cultivo dentro de las comarcas por ellas establecidas, y el Servicio de Concentración Parcelaria ha emitido el informe previsto en el citado Decreto de 25 de marzo de 1955.

En su virtud,

Este Ministerio, de conformidad con lo informado por el Servicio de Concentración Parcelaria, se ha servido disponer:

1.º De acuerdo con lo dispuesto en la Ley de 15 de julio de 1954, y en los Decretos de 25 de marzo y 22 de septiembre de 1955, se fijan las unidades mínimas de cultivo que se

§ 10 Fija la superficie de la unidad mínima de cultivo para cada uno de los términos municipales

expresan a continuación en las provincias y términos que también se especifican, agrupando los términos de cada provincia según la unidad de cultivo que se señala para los mismos:

ÁLAVA

Grupo 1.º Unidad mínima de cultivo que se fija: Secano, 2,00 hectáreas. Regadío, 0,25 hectáreas

Términos municipales: Alegría, Antoñana, Apellániz, Arlucea, Armiñón, Arraya, Berantevilla, Bergüenda, Bernedo, Corres, Cuartango, Elburgo, Foronda, Gauna, Iruña, Iruráiz, Labastida, Lagrán Laminoria, Los Huetos, Marquines, Mendoza, Nanclares de la Oca, Orbiso, Oteo, Peñacerrada, Pipaún, Quintana, Ribera Alta, Ribera Baja, Salcedo, Salinas de Añana, Salinillas de Buradón, Salvatierra, San Román de Campezo, Santa Cruz de Campezo, Valdegovia, Valderejo, Valle de Arana, Vitoria, Zambrana.

Grupo 2.º Unidad mínima de cultivo que se fija: Secano, 2,00 hectáreas. Regadío, 0,20 hectáreas

Términos municipales: Baños de Ebro, Barriobusto, Cripán, Elciego, Elvillar, Labraza, Laguardia, Lanciego, Lapuebla de Labarca, Leza, Moreda, Navaridas, Oyón, Samaniego, Villabuena de Álava, Yécora.

Grupo 3.º Unidad mínima de cultivo que se fija: Secano, 1,00 hectárea. Regadío, 0,20 hectáreas

Términos municipales: Arrataria, Arrazúa Ubarrundia, Aspárrena, Barrundia, Cigoitia, Gamboa, Lezama, San Millán, Urcabustaiz, Villarreal de Álava, Zalduendo, Zuya.

Grupo 4.º Unidad mínima de cultivo que se fija: Secano, 0,20 hectáreas. Regadío, 0,20 hectáreas

Términos municipales: Amurrio, Aramayona, Arceniega, Ayala, Llodio, Oquendo.

ALBACETE

Grupo 1.º Unidad mínima de cultivo que se fija: Secano, 3,50 hectáreas. Regadío, 0,25 hectáreas

Términos municipales: Alcaraz, Balletero (El), Bienservida, Bogarra, Bonillo (El), Casas de Lázaro, Cotillas, Masegoso, Molinicos, Nerpio, Ossa de Montiel, Paterna del Madera, Peñascosa, Povedilla, Riopar, Robledo, Salobre, Vianos, Villapalacios, Villaverde de Guadalimar, Viveros, Yeste.

Grupo 2.º Unidad mínima de cultivo que se fija: Secano, 3,00 hectáreas, Regadío, 0,25 hectáreas

Términos municipales: Abengibre, Alatoz, Albacete, Alborea, Alcadozo, Alcalá del Júcar, Alpera, Balazote, Balsa de Ves Barrax, Bonete, Carcelén, Casas de Juan Núñez, Casas de Ves, Casas-Ibáñez, Cenizate, Corral-Rubio, Chinchilla de Monte-Aragón, Fuensanta, Fuentealbilla, Gineta (La), Golosalvo, Herrera (la), Higuera Hoya-Gonzalo, Jorquera, Lezuza, Madrigueras, Mahora, Minaya, Montalvos, Motilleja, Munera, Navas de Jorquera, Peñas de San Pedro, Pétrola, Pozohondo, Pozo-Lorente, Pozuelo, Recueja (La), Roda (La), San Pedro, Tarazona de la Mancha, Valdeganga, Villa de Ves, Villagordo del Júcar, Villamalea, Villarrobledo, Villatoya, Villaviente.

§ 10 Fija la superficie de la unidad mínima de cultivo para cada uno de los términos municipales

Grupo 3.º Unidad mínima de cultivo que se fija: Secano, 2,50 hectáreas. Regadío, 0,25 hectáreas

Términos municipales: Albatana, Almansa, Ayna, Audete, Elche de la Sierra, Férez, Puente-Alamo, Hellín, Letur, Lietor, Montealegre del Castillo, Ontur, Socovos, Tobarra.

ALICANTE

Grupo 1.º Unidad mínima de cultivo que se fija: Secano, 2,50 hectáreas. Regadío, 0,20 hectáreas

Términos municipales: Agost, Aguas de Busot, Albatana, Algorfa, Algueña (La), Alicante, Almoradí, Aspe, Benejúzar, Benferri, Benidorm, Benijofar, Bigastro, Busot, Callosa de Segura, Campello, Catral, Cox, Crevillente, Daya Nueva, Daya Vieja, Dolores, Elche, Elda, Finestrat, Formentera de Segura, Granja de Rocamora, Guardamar del Segura, Hondón de las Nieves, Hondón de los Frailes, Jacarilla, Jijona, Monforte del Cid, Monóvar, Muchamiel, Novelda, Orcheta, Orihuela, Petrel, Pinoso, Puebla de Rocamora, Rafal, Redován, Relléu, Rojales, Romana (La), Salinas, San Fulgencio, San Juan de Alicante, San Miguel de Salinas, Santapola, San Vicente del Raspeig, Sella, Tibi, Torrevieja, Villajoyosa.

Grupo 2.º Unidad mínima de cultivo que se fija: Secano, 2,00 hectáreas. Regadío 0,20 hectáreas

Términos municipales: Adsubia, Agres, Alcalali, Alcocer de Planes, Alcolecha, Alcoy, Afafara, Alfaz del Pi, Almudaina, Alquería de Aznar, Altea, Balones, Bañeres, Benasau, Benejama, Beniarbeig, Beniardá, Banierrés, Benichembla, Benidoleig, Benifallim, Benifato, Benilloba, Benillup, Benimantell, Benímarfull, Benimasot, Benimeli, Benisa, Benitachel, Biar, Bolulla, Calpe, Callosa de Ensarriá, Campo de Mirra, Cañada, Castalla, Castell de Castells, Cocentaina, Confrides, Cuatretondeta, Denia, Facheca, Famorca, Gata de Gorgos, Gayanes, Gorga, Guadalest, Ibi, Jalón, Jávea, Lorcha, Lliber, Millena, Mirafior, Murla, Muro del Alcoy, Nucia (La), Ondara, Onil, Orba, Parcent, Pedreguer, Pego, Penáguila. Planes, Polop, Rafol de Almunia, Sagra, Sanet y Negrals, Sax, Senija, Stla y Mirarrosa, Tárben, Teulada, Tollos, Tormos, Torremanzanas, Vall de Alcalá, Vall de Ebro, Vall de Gallinera, Vall de Laguar, Verguel, Villena.

ALMERÍA

Unidad mínima que se fija para toda la provincia: Secano, 3,00 hectáreas. Regadío, 0,25 hectáreas

ÁVILA

Grupo 1.º Unidad mínima de cultivo que se fija: Secano, 3,00 hectáreas. Regadío, 0,50 hectáreas.

Términos municipales: Adanero, Ajo (El), Albornos, Aldea del Rey Niño, Aldeaseca, Aldeavieja, Amavida, Arevalillo, Arévalo, Aveinte, Ávila, Barromán, Becedillas, Bercial de Zapardiel, Berlanas (Las), Bernuy-Zapardiel, Blacha, Blascoeles, Blascomicán, Blasconuño de Matababras, Blascosancho, Bohodón (El), Brabos, Bularros, Cabezas de Alambre, Cabezas del Pozo, Cabezas del Villar, Cabizuela, Canales, Cantiveros, Cardeñosa, Carpio-Medianero, Castellanos de Zapardiel, Cebolla de Trabancos, Cisla, Colilla (La), Collado de Contreras, Collado del Mirón, Constanzana, Crespos, Diego Alvaro, Donjimeno, Donvidas, Espinosa de los Caballeros, Flores de Ávila, Fontiveros, Fresno (El), Fuente el Saúz, Fuentes de Año, Callegos de Sobrenos, Gemuño, Gimialcón, Gotarrendura, Grandes y San Martín, Gutierrez-Muñoz, Hernansancho, Herreros de Suso, Horcajo de las Torres, Hoyorredondo, Hurtumpascual, Langa, Madrigal de las Altas Torres, Maello, Malpartida de Corneja, Mamlás, Mancera de Arriba, Manjabálago, Marlín, Martínez, Mediana de Voltoya, Mesegar de Corneja, Mingorria, Mirón (El), Mironcillo, Mirueña, Monsalupe, Moraleja de

§ 10 Fija la superficie de la unidad mínima de cultivo para cada uno de los términos municipales

Matacabras, Muñana, Muñico, Muñochas, Muñogalindo, Muñogrande, Muñomer del Peco, Muñopepe, Muñosancho, Muñotello, Narrillos del Alamo, Narros del Castillo, Narros del Puerto, Narros de Saldueña, Nava de Arévalo, Niharra, Ojos Albos, Orbita, Oso (El), Padiernos, Pajares de Adaja, Palacios de Goda, Papatrigo, Parral (El), Pascualeobo, Pedro Rodríguez, Peñalba de Ávila, Poveda, Pozanco, Pradosegar, Rasueros, Riocabado, Rivilla de Barajas, Salobral, Salvadíos, San Bartolomé de Corneja, Sanchidrián, San Esteban de los Patos, San Esteban de Zapardiel, San García de Ingelmos, San Juan de la Encinilla, San Miguel de Serrezuela, San Pascual, San Pedro del Arroyo, Santa María del Arroyo, Santa María del Berrocal, Santo Domingo de las Posadas, Santo Tomé de Zabarcos, San Vicente de Arévalo, Serrada (La), Sigeres, Sinlabajos, Solana de Rioalmar, Solosancho, Sotalvo, Tiñosillos, Tolbaños, Torre (La), Tórtoles, Vega de Santa María, Velayos, Villaflor, Villanueva de Gómez, Villanueva del Aceral, Villar de Corneja, Viñegra de Moraña, Vita, Zapardiel de la Cañada.

Grupo 2.º Unidad mínima de cultivo que se fija: Secano, 2,00 hectáreas Regadío, 0,25 hectáreas

Términos municipales: Alamedilla del Berrocal (La), Aldeanueva de Santa Cruz, Aldehuela (La), Aliseda de Tormes, Avellaneda, Balbarda, Barco de Avila (El), Barraco, Becedas, Bernuy-Salineró, Berrocalejo de Aragona, Bohoyo, Bonilla de la Sierra, Carrera (La), Casas del Puerto de Villatoro, Casasola, Cepeda la Mora, Cillan, Chamartín, Encinares, Gallegos de Altamiro, Gargante del Villar, Gilbuena, Gilgarcía, Herguijuela (La), Herradón (El), La Hija de Dios, Horcajada (La), Horcajo de la Rivera, Hoyocasero, Hoyos del Collado, Hoyos del Espino, Hoyos de Miguel Muñoz, Junciana, Lastra del Cano (La), Losar (El), Llanos de Tormes (Los), Martiherrero, Medinilla, Mengamuñoz, Narrillos del Rebollar, Narrillos de San Leonardo, Navacepeda de Tormes, Navacepedilla de Cornejo, Nava del Barco, Navadijos, Navescorial, Navalacruz, Navalanguilla, Navalosa, Navalperal de Pinares, Navalperal de Tormes, Navaquesera, Navarredonda de la Sierra, Navarredondilla, Navarrevisca, Navas del Marqués (Las), Navatagordo, Navatejares, Neila de San Miguel, Peguerinos, Piedrahita, Puerto Castilla, Riofrío, San Bartolomé de Béjar, San Bartolomé de Pinares, San Bartolomé de Tormes, Sanchorreja, San Juan de la Nava, San Juan del Molinillo, San Juan del Olmo, San Lorenzo de Tormes, San Martín de la Vega del Alberche, San Martín del Pimpollar, San Miguel de Corneja, Santa Cruz de Pinares, Santa Lucía de la Sierra, Santa María de los Caballeros, Santiago del Collado, Serranillos, Solana de Béjar, Tormellas, Tornadizos de Ávila, Tremedal, Umbrías, Urraca Miguel, Vadillo de la Sierra, Valdecasa, Vicolozano, Villafranca de la Sierra, Villanueva del Campillo, Villatoro, Zapardiel de la Rivera, Zarza (La).

Grupo 3.º Unidad mínima de cultivo que se fija: Secano, 1,50 hectáreas. Regadío, 0,25 hectáreas

Términos municipales: Adrada (La), Arenal (El), Arenas de San Pedro, Burgohondo, Candeleda, Casavieja, Casillas, Cebreros, Cuevas del Valle, Escarabajosa, Fresnedilla, Gavilanes, Guisando, Higuera de las Dueñas, Hornillo (El), Hoyo de Pinares (El), Lanzahita, Mijares, Mombeltrán, Navahondilla, Navalmorales, Navaluenga, Pedro Bernardo, Piedralaves, Poyales del Hoyo, San Esteban del Valle, Santa Cruz del Valle, Sotillo de la Adrada, Tiemblo (El), Villarejo del Valle.

BADAJOZ

Grupo 1.º Unidad mínima de cultivo que se fija: Secano, 3,50 hectáreas. Regadío, 0,25 hectáreas

Términos municipales: Baterno, Capilla, Casas de Don Pedro, Castilblanco, Fuenlabrada de los Montes, Garbayuela, Garlitos, Helechosa de los Montes, Herrera del Duque, Peñalsordo, Puebla de Alcocer, Risco, Sancti-Spiritus, Siruela, Talarrubias, Tarnurejo, Valdecaballeros, Villarta de los Montes, Zarza-Capilla.

§ 10 Fija la superficie de la unidad mínima de cultivo para cada uno de los términos municipales

Grupo 2.º Unidad mínima de cultivo que se fija: Secano, 3,00 hectáreas. Regadío, 0,25 hectáreas

Términos municipales: Alburquerque, Alconchel, Benguerencia de la Serena, Bodonal de la Sierra, Cabeza del Buey, Cabeza de Vaca, Calera de León, Campanario, Castuera, Codosera (La), Cheles, Esparragosa del Caudillo, Esparragosa de la Serena, Fregenal de la Sierra, Fuentes de León, Higuera de la Serena, Higuera de Vargas, Higuera la Real, Jerez de los Caballeros, Malpartida de la Serena, Monesterio, Monterrubio de la Serena, Oliva de la Frontera, Peraleda del Zaucejo, Puebla de Obando, Quintana de la Serena, San Vicente de Alcántara, Segura de León, Táliga, Valencia de Monbuey, Valle de la Serena, Valle de Matamoros, Valle de Santa Ana, Villanueva del Fresno, Villar del Rey, Zahinos, Zalamea de la Serena.

Grupo 3.º Unidad mínima de cultivo que se fija: Secano, 2,50 hectáreas. Regadío, 0,25 hectáreas

Términos municipales: Acedera, Ahillones, Alango, Albuera, Alconera, Aljucén, Almendral, Arroyo de San Serrán, Atalaya, Azuaga, Badajoz, Barcarrota, Berlanga, Bienvenida, Burguillos del Cerro, Calamonte, Calzadilla de los Barros, Campillo de Llerena, Carmonita, Carrascalejo (El), Casas de Reina, Cordobilla de Lácara, Coronada (La), Cristina, Don Álvaro, Don Benito, Esparragalejo, Feria, Fuente de Arco, Fuente del Maestre, Fuente de Cantos, Garrovilla (La), Granja de Torrehermosa, Guareña, Haba (La), Higuera de Llerena, Hinojosa del Valle, Hornachos, Lapa (La), Lobón, Llera, Llerena, Magacela, Maguilla, Malcocinado, Manchita, Medellín, Medina de las Torres, Mengabril, Mérida, Mirandilla, Montemolin, Montijo, Morera (La), Nava de Santiago (La), Navalvillar de Pela, Nogales, Oliva de Mérida, Olivenza, Orellana de la Sierra, Orellana la Vieja, Palomas, Parra (La), Puebla de la Calzada, Puebla de la Reina, Puebla del Maestre, Puebla del Prior, Puebla de Sancho Pérez, Reina, Rena, Retamal de Llerena, Ribera del Fresno, Roca de la Sierra (La), Salvaleón, Salvatierra de los Barros, San Pedro de Mérida, Santa Amalia, Santos de Maimona (Los), Talavera la Real, Torre de Miguel Sesmero, Torremayor, Trasierra, Trujillanos, Usagre, Valdeterres, Valencia de las Torres, Valencia del Ventoso, Valverde de Burguillos, Valverde de Leganés, Valverde de Llerena, Valverde de Mérida, Villagarcía de las Torres, Villanueva de la Serena, Villar de Rena, Zafra.

Grupo 4.º Unidad mínima de cultivo que se fija: Secano, 2,00 hectáreas. Regadío, 0,25 hectáreas

Términos municipales: Aceuchal, Almendralejo, Corte de Peleas, Entrín Bajo, Solana de los Barros Torremegía, Santa Marta, Villafranca de los Barros, Villagonzalo, Villalba, Zarza de Alangue.

BALEARES

Unidad mínima de cultivo que se fija para toda la provincia, Secano, 1,50 hectáreas. Regadío, 0,20 hectáreas

BARCELONA

Grupo 1.º Unidad mínima de cultivo que se fija: Secano, 1,50 hectáreas, Regadío, 0,50 hectáreas

Términos municipales: Abrera, Castelldefels, Castellvi de Rosanes, Cervelló, Corbera de Llobregat, Cornellá, Esparraguera, Esplugas, Gavá, Gélida, Hospitalet, Martorell, Molíns de Rey, Palleja, Papiol, Prat de Llobregat, San Andrés de la Barca, San Baudilio de Llobregat, San Clemente de Llobregat, San Esteban Sasroviras, San Feliú de Llobregat, San Juan Despi, San Lorenzo de Hortóns, Santa Coloma de Cervelló, San Vicente dels Horts, Vallirana, Viladecans.

§ 10 Fija la superficie de la unidad mínima de cultivo para cada uno de los términos municipales

Grupo 2.º Unidad mínima de cultivo que se fija: Secano, 1,50 hectáreas. Regadío, 0,25 hectáreas

Términos municipales: Aguilar de Segarra, Alella, Ametlla (La), Arenys de Mar, Arenys de Munt, Argensola, Argentona, Artés, Aviñó, Aviñonet, Ayguafreda, Badalona, Balenyú, Balsareny, Barcelona, Begas, Bellpart, Bigas, Bruch (El), Brull, Cabanyas (Las), Cabrera de Igualeda, Cabrera de Mataró, Cabriels, Calaf, Caldas de Estrach, Caldas de Montbuy, Calders, Culella, Calonge de Segarra, Callús, Campins, Canet de Mar, Canovellas, Cánoves, Canyellas, Capellades, Cardedéu, Carmé, Castelladral, Castellar, Castellbisball, Castelleir, Castellet y Gornal, Castellfullit del Boix, Castellfullit de Riubregós, Castellgali, Castellnou de Bagés, Castelloli, Castelltersol, Castells y Vilar, Castelvi de la Marca, Centellas, Collbató, Collsuspina, Copóns, Cubellas, Dosrius, Estany, Fogas de Montelús, Fogas de Tordera, Folgarolas, Fonollosa, Fontrubi, Franquesas del Vallés (Las), Gallifa, Garriga (La), Gayá, Granada (La), Granera, Granollers, Gualba, Guardiola, Gurb, Igualada, Jorba, Llacuna (La), Llagosta (La), Llinás, Llíssa de Munt, Llíssa de Vall, Malgrat, Malla, Manlleu, Manresa, Martorellas, Masías de Roda, Masías de San Hipólito de Voltrega, Masnou, Masquefa, Matadepera, Mataró, Mediona, Mollet, Moncada y Reixach, Mongat, Monistrol de Calders, Monistrol de Montserrat, Montanyola, Montesquieu, Montmanéu, Montmany, Montmeló, Montornés, Montseny, Moyá, Mura, Navarclés, Odena, Olerdola, Olesa de Benesvalls, Olesa de Montserrat, Olivella, Olots, Oris, Oristú, Orpi, Orrius, Pachs, Palafolls, Paláu de Plegamans, Parets, Perafita, Piera, Pierola, Pineda, Pla del Panadés, Pobla de Claramunt, Poliñá, Pontóns, Prats del Rey, Premiá de Mar, Pruit, Puigdalba, Pujalt, Rajadell, Rellinás, Ripollet, Roca (La), y Rocafort y Vilumara, Roda del Ter, Rubí, Rubió, Sabadell, Salavinera, Sallent, Sampedor, San Acisclo de Vallalta, San Adrián del Besós, San Agustín de Llusanes, San Andrés de Llavaneras, San Antonio de Vilamejor, San Bartolomé del Grau, San Baudillo de Llusanes, San Celoni, San Cipriano de Vallalta, San Cugat del Vallés, San Cugat Sasgarrigas, San Esteban de Pamutordera, San Fausto de Capcentellas, San Feliú de Codinas, San Feliú Saserra, San Fructuoso de Bagés, San Ginés de Vilasar, San Hipólito de Voltregá, San Juan de Fábregas, San Juan de Villasar, San Julián de Vilatorra, San Justo Desvern, San Lorenzo Savall, San Martín de Centallas, San Martín de Riudeperas, San Martín de Torruella, San Martín de Tous, San Martín Sarroca, San Martín Sasgavolas, San Mateo de Bagés, San Pedro de Premiá, San Pedro de Ribas, San Pedro de Riudevilles, San Pedro de Torelló, San Pedro de Vilamajor, San Pol de Mar, San Quirico de Besora, San Quirico Safaja, San Quirico de Tarrasa, San Quintín de Mediona, San Saturnino de Noya, San Saturnino de Osormort, Santa Cecilia de Montserrat, Santa Cecilia de Voltregá, Santa Coloma de Gramanet, Santa Eugenia de Berga, Santa Eulalia de Riuprimer, Santa Eulalia de Ronsana, Santa Fe del Panadés, Santa Margarita y Montbuy, Santa Margarita de Monjos, Santa María de Barbará, Santa María de Besora, Santa María de Corco, Santa María de Martorellas, Santa María de Miralles, Santa María de Olot, Santa María de Palautordera, Santa Perpetua de Moguda, Santa Susana, San Vicente de Castellet, San Vicente de Montals, San Vicente de Torelló, Sardañola, Senmanat, Seva, Sitges, Sobremut, Sora, Subirats, Suria, Tabernolas, Tagamanent, Talamanca, Taradell, Tarrasa, Taverter, Teya, Tizna, Tona, Tordera, Torelló, Torre de Claramunt, Torrelavid, Torrellas de Foix, Torrellas de Llobregat, Ullastrell, Vacarissas, Vallbona, Vallgorguina, Veciana, Vich, Viladecaballs, Vilanova del Camí, Vilanova de Sau, Vallromans, Vilovi, Villafranca del Panadés, Villalba Saserra, Villanueva y Geltrú.

Grupo 3.º Unidad mínima de cultivo que se fija: Secano, 1,00 hectáreas. Regadío, 0,25 hectáreas

Términos municipales: Alpéns, Aviá, Bagá, Berga, Borredá, Capolat, Cardona, Caserras, Castellar del Riu, Castellar de Nuch, Castell del Areny, Espuñola, Figols, Gironella, Gisclareny, Guardiola de Berga, Llusà, Montelar de Berga, Montmajor, Nou (La), Olván, Pobla de Lillet, Prats de Llusanes, Puigreig, Quart (La), Sagas, Saldés, San Jaime de Fontanyá, San Martín del Bas, Santa María de Marlés, Serchs, Vallcebre, Valldán, Vilada, Viver y Serrateix.

BURGOS

Grupo 1.º Unidad mínima de cultivo que se fija: Secano, 2,50 hectáreas. Regadío, 0,25 hectáreas

Términos municipales: Albillos, Arcos, Arenillas de Riopisuerga, Arenillas de Villadiego, Arroyal, Avellanosa del Páramo, Avellanosa de Muñó, Bahabón de Esgueva, Balbases (Los), Barrio de Muñó, Barrio de San Felices, Belbimbre, Buniel, Burgos, Cabañes de Esgueva, Cabia, Cañizar de los Ajos, Carcedo de Bargas, Cardeñadijo, Cardeñajimeno, Cardeñuela-Riopico, Castellanos de Castro, Castrillo del Val, Castrillo del Murcia, Castrillo de Riopisuerga, Castrillo de Solarana, Castrillo-Matajudíos, Castrojeriz, Cayuela, Cebrecos, Celada del Camino, Celadas (Las), Celadilla-Sotobrin, Ciadoncha, Cilleruelo de Abajo, Cilleruelo de Arriba, Citores del Páramo, Cogollos, Cubillo del Campo, Cuevas de San Clemente, Estepas, Fontioso, Frandovinez, Gamonal de Riopico, Grijalva, Guadilla de Villamar, Hinestrosa, Hontanas, Hontoria de la Cantera, Hormaza, Hormazas (Las), Hormillos del Camino, Hurones, Iglesiarrubia, Iglesias Isar, Itero del Castillo, Lerma, Lodoso, Madrigal del Monte, Madrigalejo del Monte, Mahamud, Manciles, Mansilla de Burgos, Marmellar de Abajo, Marmellar de Arriba, Mazuela, Mazuelo de Muñó, Mecerroyes, Medinilla de la Dehesa, Melgar de Fernamental, Mondúbar de la Emparedada, Nebreda, Nuez de Abajo (La), Olmedillo de Roa, Olmillos de Muñó, Olmillos de Sasamón, Olmos de la Picaza, Oquillas, Orbaneja-Ríopico, Padilla de Abajo, Padilla de Arriba, Palacios de Benaver, Palacios de Riopisuerga, Palazuelos de Muñó, Pampliega, Páramo del Arroyo, Pedrosa del Páramo, Pedrosa del Príncipe, Pedrosa del Río Urbel, Peral de Arlanza, Pineda Trasmonte, Pinilla Trasmonte, Presencio, Puenteadura, Quintanadueñas, Quintanapalla, Quintanilla del Agua, Quintanilla de la Mata, Quintanilla del Coco, Quintanillas (Las), Quintanilla-Somuñó, Quintanilla Vivar, Rabé de las Calzadas, Rebolledas (Las), Renunció, Revilla-Cabriada, Revillaruz, Revilla-Vallegera, Rezmondo, Ríocerezo, Ríosera, Ros, Royuela de Río Franco, Rubena, Saldaña de Burgos, Sandoval de la Reina, San Mamés de Burgos, San Pedro Samuel, Santa Cecilia, Santa Inés, Santa María Ananúñez, Santa María del Campo, Santa María del Mercadillo, Santa María-Tajadura, Santibáñez de Esgueva, Santibáñez-Zarzaguda, Sarracín, Sasamón, Solarana, Sordillos, Sotoplacios, Sotovellanos, Sotragero, Sotresgudo, Susinos del Páramo, Tamarón, Tapia, Tardajos, Tejada Tobar, Tordomar, Tordueles, Tórtoles del Esgueva, Torrecilla del Monte, Torrepadre, Torresandino, Valdeande, Valdorros, Vallegera, Vallés de Palenzuela, Vilviestre de Muñó, Villadiego, Villafría de Burgos, Villafruela, Villagonzalo-Pedernales, Villagutiérrez, Villahizán de Treviño, Villahoz, Villalbilla de Burgos, Villaldemiro, Villalmanzo, Villamayor de los Montes, Villamayor de Treviño, Villamedianilla, Villangómez, Villanueva de Argaño, Villanueva de Odra, Villanueva del Río-Ubierna, Villaquirán de la Puebla, Villaquirán de los Infantes, Villariego, Villarmentero, Villarmero, Villasandino, Villasidro, Villasilos, Villatueda, Villaverde Morgina, Villaverde del Monte, Villaverde-Peñahorada, Villaveta, Villavieja del Muñó, Villayerno-Morquillas, Villazopeque, Villegas, Villorejo, Villovela de Esgueva, Villusto, Yudego y Villandiego, Zael, Zarzosa de Riopisuerga, Zúmel.

Grupo 2.º Unidad mínima de cultivo que se fija: Secano, 2,00 hectáreas. Regadío 0,25 hectáreas

Términos municipales: Abajas, Adrada de Haza, Aguas Cándidas, Aguilar de Bureba, Aguilera (La), Alcocero de Mola, Altable Anguix, Aranda de Duero, Arandilla, Arauzo de Miel, Arauzo de Saloe, Arauzo de Torre, Araya de Oca, Baños de Valdearados, Bañuelos de Bureba, Barrios de Bureba (Los), Bascuñana, Belorado, Bentreta, Berlandas de Roa, Berzosa de Bureba, Boada de Roa, Brazacorta, Briviesca, Busto de Bureba, Caleruega, Cameno, Campillo de Aranda, Cantabrana, Carcedo de Bureba, Carrías, Cascazares de Bureba, Castill de Carrías, Castill de Lences, Castildelgado, Castil de Peones, Castrillo de la Vega, Cerezo de Riotirón, Cerratón de Juarros, Condado de Treviño, Cornudilla, Coruña del Conde, Cubo de Bureba, Sueva de Roa (La), Espinosa del Camino. Eterna, Fresneña, Fresnillo de las Dueñas, Fresno de Riotirón, Fuentebureba, Fuentecén, Fuentelcéspedes, Fuentelisendo, Fuentemolinos, Fuentenebro, Fuentespino, Galbarros, Grisaleña, Gumiel de Hizán, Gumiel del Mercado, Guzmán, Haza, Hermosilla, Hontangas, Hontoria de

§ 10 Fija la superficie de la unidad mínima de cultivo para cada uno de los términos municipales

Valdearados, Horra, (La), Hoyales de Roa, Ibrillos, Lences, Llano de Bureba, Membrilla de Castrejón, Milagros, Miraveche, Monasterio de Rodilla, Moradilla de Roa, Nava de Roa, Navas de Bureba, Padrones de Bureba, Pancorvo, Pardilla, Parte de Bureba (La), Pedrosa de Duero, Peñalba de Castro, Peñaranda de Duero, Piérnigas, Pino de Bureba, Poza de la Sal, Prádanos de Bureba, Puebla de Arganzón (La), Puras de Villafranca, Quemada, Quintanabureba, Quintana del Pidio, Quintanaález, Quintanalaranco, Quintanamarvirgo, Quintanavides, Quintanillabon, Quintanilla San García, Redecilla del Camino, Redecilla del Campo, Reinoso, Roa, Rojas, Rublacedo de Abajo, Rublacedo, Salas de Bureba, Salinillas de Bureba, San Juan del Monte, San Martín de Rubiales, Santa Cruz de la Salceda, Santa María del Invierno, Santa María Ribarredonda, Santa Olalla de Bureba, San Vicente del Valle, Seguera de Haza (La), Solduengo, Sotillo de la Ribera, Terminón, Terradillos de Esgueva, Torregalindo, Tosantos, Tubilla del Lago, Valdocondes, Valcabado de Roa, Valdezate, Vallarta de Bureba, Valle de Oca, Valluércanes, Vesgas (Las), Vid (La), Vid de Bureba (La), Vilena, Vitoria de Rioja, Villaescusa de Roa, Villalba de Duero, Villalbilla de Gumiel, Villambistia, Villanueva de Gumiel, Villanueva de Teba, Zazuar, Zuñeda.

Grupo 3.º Unidad mínima de cultivo que se fija: Secano, 1,50 hectáreas. Regadío, 0,25 hectáreas

Términos municipales: Acedillo, Aforados de Moneo, Agés, Alfoz de Bricia, Alfoz de Santa Gadea, Altos (Los), Amaya, Ameyugo, Arija, Arlanzón, Atapuerca, Ausines (Los), Barbadillo de Herreros, Barbadillo del Mercado, Barbadillo del Pez, Barcina de los Montes, Barrios de Colina, Barrios de Villadiego, Basconcillos del Tozo, Berberana, Bozoo, Bugedo, Cabezón de la Sierra, Campolara, Cañicosa de la Sierra, Carazo, Cascajales de la Sierra, Castrillo de la Reina, Castrovido, Cernégula, Cillaperlata, Ciruelos de Cervera, Coculina, Contreras, Cuvarrubias, Cueva de Juarros, Cuevas de Amaya, Encío, Escalada, Espinosa de Cervera, Fresneda de la Sierra Tirón, Fresno de Rodilla, Frías, Galarde, Gallega (La), Garganchón, Gredilla de Sedano, Gredilla la Polera, Hacinas, Hinojar del Rey, Hontomin, Hontoria del Pinar, Hortigüela, Hoyuelos de la Sierra, Huérmeces, Huerta de Arriba, Huerta del Rey, Humada, Ibeas de Juarros, Jaramillo de la Fuente, Jaramillo Quemado, Jurisdicción de Lara, Jurisdicción de San Zadornil, Membrillas de Lara, Mamolar, Masa, Medina de Pomar, Merindad de Castilla la Vieja, Merindad de Cuesta Urría, Miranda de Ebro, Molina de Ubierna (La), Monasterio de la Sierra, Moncalvillo, Monterrubio de Demanda, Montorio, Moradillo de Sedano, Netla, Nidágila, Oña, Orbaneja del Castillo, Orón, Palacios de la Sierra, Palazuelos de la Sierra, Partido de la Sierra en Tobalina, Pesquera de Ebro, Piedra (La), Pineda de la Sierra, Pinilla de los Barruecos, Pinilla de los Moros, Pradoluengo, Quintanalara, Quintanaloma, Quintanar de la Sierra, Quintanarraya, Quintanaluz, Quintanilla-Pedro Abarca, Quintanilla-Sobresierra, Rabanera del Pinar, Rábanos, Rebolledo de la Torre, Regumiel de la Sierra, Retuerta, Revilla (La), Revilla del Campo, Riocavado de la Sierra, Robredo-Temiño, Salas de los Infantes, Salazar de Amaya, Salgüero de Juarros, San Adrián de Juarros, San Millán de Lara, San Quirce de Ríopisuerga, Santa Cruz de Juarros, Santa Cruz del Valle Urbión, Santa Gadea del Cid, Santibáñez del Val, Santo Domingo de Silos, Santovenia de Oca, Sargentos de la Lora, Sedano, Tinieblas, Tobes y Rahedo, Torrelara, Tremellos (Los), Traspaderne, Tubilla del Agua, Urbierna, Urbel del Castillo, Urrrez, Valcárceres (Los), Valdelateja, Valmala, Valle de Manzanedo, Valle de Tobalina, Valle de Valdebezana, Valle de Valdelaguna, Valle de Valdelucio, Valle de Zamanzas, Vilviestre del Pinar, Villaescusa la Sombría, Villaespasa, Villafranca-Montes de Oca, Villagalijo, Villalvilla de Villadiego, Villarmartín de Villadiego, Villamiel de la Sierra, Villanueva de Carazo, Villanueva de Puerta, Villarcayo, Villasur de Herreros, Villavedón, Villorobe, Villoruebo, Vizcaínos, Zaldiendo.

Grupo 4.º Unidad mínima de cultivo que se fija: Secano, 0,50 hectáreas. Regadío, 0,25 hectáreas

Términos municipales: Espinosa de los Monteros, Junta de la Cerca, Junta de Oteo, Junta de Río de Losa, Junta de San Martín de Losa, Junta de Traslaloma, Junta de Villalba de Losa, Merindad de Montija, Merindad de Sotoscueva, Merindad de Valdeporres, Merindad de Valdivielso, Valle de Mena.

CÁCERES

Grupo 1.º Unidad mínima de cultivo que se fija: Secano, 2,50 hectáreas. Regadío, 0,25 hectáreas

Términos municipales: Abertura, Acebuche, Albalá, Alcántara, Alcuéscar, Aldeacentenera, Aldea del Cano, Aldea de Trujillo, Aldehuela del Jerte, Alia, Aliseda, Almaraz, Almoharin, Arco, Arroyo de la Luz, Arroyomolinos de Montánchez, Belvis de Monroy, Benquerencia, Berzocana, Berrocalejo, Bohonal de Ibor, Botija, Brozas, Cabañas del Castillo, Cáceres, Cachorrilla, Calzadilla, Campillo de Deleitosa, Cañamero, Cañaveral, Carbajo, Carcaboso, Carrascalejo, Casar de Cáceres, Casas de Don Antonio, Casas de Don Gómez, Casas de Millán, Casas de Miravete, Casatejada, Casillas de Coria, Castañar de Ibor, Ceclavín, Cedillo, Conquista de la Sierra, Coria, Cumbre (La), Deleitosa, Estorninos, Fresnedoso de Ibor, Galisteo, Garciaz, Garvin, Garrovillas, Gordo (El), Grimaldo, Guadalupe, Guijo de Coria, Guijo de Galisteo Berguijuela, Herrera de Alcántara, Herrerueta, Higuera, Hinojal, Holguera, Huélagas, Ibahernando, Jaralcejo, Logrosán, Madroñera, Malpartida de Cáceres, Malpartida de Plasencia, Mata de Alcántara, Membrio, Mesas de Ibor, Millanes, Mirabel, Monroy, Montánchez, Montehermoso, Moraleja, Morcillo, Navalmodal de la Mata, Navavillar de Ibor, Navas del Madroño, Navezuelas, Pedroso de Acim, Peraleda de la Mata, Peraleda de San Román, Pescueza, Piedras Albas, Plasencia, Plasenzuela, Portaje, Portezuelo, Pozuelo de Arzón, Puerto de Santa Cruz, Ríolobos, Robledillo de la Vera, Robledillo de Trujillo, Robredollano, Romangordo, Ruanes, Salorino, Salvatierra de Santiago, Santa Ana, Santa Cruz de la Sierra, Santa Marta de Macasca, Santiago de Carbajo, Santiago del Campo, Saucedilla, Serradilla, Serrejón, Sierra de Fuentes, Talaván, Talavera la Vieja, Talayuela, Toril, Torrecillas de la Tiesa, Torre de Santa María, Torrejoncillo, Torrejón el Rubio, Torremocha, Torreorgaz, Torrequemada, Trujillo, Valdecañas de Tajo, Valdefuentes, Valdehúncar, Valdelacasa de Tajo, Valdemorales, Valdeobispo, Valencia de Alcántara, Villa del Campo, Villa del Rey, Villar del Pedroso, Zarza de Montánchez, Zarza la Mayor, Zorita.

Grupo 2.º Unidad mínima de cultivo que se fija: Secano, 2,00 hectáreas. Regadío, 0,25 hectáreas

Términos municipales: Abadía, Acebo, Aceituna, Ahigal, Alcollarín, Aldeanueva de la Vera, Aldeanueva del Camino, Arroyomolinos de la Vera, Baños de Montemayor, Barrado, Cabezabellosa, Cabezuela del Valle, Cabrero, Cadalso, Caminomorisco, Campo (El), Casar de Palomero, Casares de las Huerdes, Casas del Castañar, Casas del Monte, Cerezo, Cilleros, Collado, Cuacos de la Vera, Descargamaría, Eljas, Escurial, Garganta (La), Garganta la Olla, Gargantilla, Gargueta, Gata, Granadilla, Granja (La), Guijo de Granadilla, Guijo de Santa Bárbara, Hernán Pérez, Hervás, Hoyos, Jaraiz de la Vera, Jarandilla, Jarilla, Jerte, Ludrillar, Losar de la Vera, Madrigal de la Vera, Madrigalejo, Majadas, Marchagaz, Miajadas, Mohedas, Navaconcejo, Nuñomoral, Oliva de Plasencia, Palomero, Pasarón de la Vera, Perales del Puerto, Pesga (La), Pinofranqueado, Piornal, Rebollar, Riomalo, Robledillo de Gata, San Martín de Trevejo, Santa Cruz de Paniagua, Santibáñez el Alto, Santibáñez el Bajo, Segura de Toro, Talaveruela, Tejeda de Tietar, Tornavacas, Torno (El), Torrecilla de los Ángeles, Torre de Don Miguel, Torremenga, Valdestillas, Valverde de la Vera, Valverde del Fresno, Viandar de la Vera, Villamesías, Villamiel, Villanueva de la Sierra, Villanueva de la Vera, Villar de Plasencia, Villasbuenas de Gata, Zarza de Granadilla.

CÁDIZ

Grupo 1.º Unidad mínima de cultivo que se fija: Secano, 3,00 hectáreas. Regadío, 0,25 hectáreas

Términos municipales: Alcalá de los Gazules, Alcalá del Valle, Algeciras, Algodonales, Barbate de Franco, Barrios (Los), Benacoaz, Bosque (El), Cádiz, Castellar de la Frontera, Conil de la Frontera, Gastar (El), Grazalema, Línea de la Concepción (La), Medina Sidonia, Olvera, Paterna de Rivera, Prado del Rey, Puerto Real, Puerto Serrano, San Fernando, San

§ 10 Fija la superficie de la unidad mínima de cultivo para cada uno de los términos municipales

Roque, Setenil, Tarifa, Torre-Alháuime, Ubrique, Vejer de la Frontera, Villaluenga del Rosario, Zahara.

Grupo 2.º Unidad mínima de cultivo que se fija: Secano, 3,00 hectáreas. Regadío, viñedo, navazos y huertos de secano, 0,25

Términos municipales: Chipriona, Rota.

Grupo 3.º Unidad mínima de cultivo que se fija: Secano, 3,00 hectáreas. Viñedos y regadío, 0,25 hectáreas

Términos municipales: Chiclana de la Frontera, Puerto de Santa María.

Grupo 4.º Unidad mínima de cultivo que se fija: Secano, 2,50 hectáreas. Regadío, 0,25 hectáreas

Términos municipales: Algar, Arcos de la Frontera, Bornos, Espera, Jimena de la Frontera, Villamartín.

Grupo 5.º Unidad mínima de cultivo que se fija: Secano, 2,50 hectáreas. Regadío, Viñedo, navazos y huertos de secano, 0,25 hectáreas

Términos municipales: Sanlúcar de Barrameda.

Grupo 6.º Unidad mínima de cultivo que se fija: Secano 2,50 hectáreas. Viñedos y regadío 0,25 hectáreas

Términos municipales: Jerez de la Frontera, Trebujena.

CASTELLÓN

Grupo 1.º Unidad mínima de cultivo que se fija: Secano, 2,00 hectáreas. Regadío, 0,20 hectáreas

Términos municipales: Alcalá de Chivert, Alcudi de Veo, Almazora, Almenara, Arañuel, Argelita, Artana, Ayodar, Bechi, Benicarló, Banicasin, Burriana, Cabanes, Campos de Arenoso, Castellón de la Plana, Cirat, Chilches, Esilda, Espadilla, Fanzara, Fuente la Reina, Fuentes de Ayodar, Llosa (La), Moncófar, Montán. Montanejos, Nules, Onda, Oropesa, Peñíscola, Puebla de Arenoso, Ribesalbes, Sueras, Tales, Toga, Torralba del Pinar, Torreblanca, Torrechiva, Vallat, Vall de Uxó, Villamalur, Villarreal, Villavieja, Vinaroz.

Grupo 2.º Unidad mínima de cultivo que se fija: Secano, 2,50 hectáreas. Regadío, 0,20 hectáreas

Términos municipales: Adzaneta, Ahín, Albocácer, Alcora, Alfondiguilla, Algimia de Almonacid, Almedijar, Altura, Azuébar, Ballester, Barracas, Begís, Bel, Benáfer, Benafigos, Benloch, Bójar, Borríol, Calig, Canet lo Roig, Castell de Cabres, Casinovo, Castillo de Villamalefa, Cati, Caudiel, Cervera del Maestre, Corachar, Cortes de Arenoso, Costur, Cuevas de Vinromu, Culla, Chert, Chodos, Chovar, Figueroles, Fredes, Gaibiel, Gátova, Geldo, Higueras, Jana (La), Jérica, Lucena del Cid, Ludiente, Matet, Navajas, Pavías, Pina de Montolgrao, Puebla de Benifasar, Puebla-Tornesa, Rosell, Sacañet, Salsadella, San Jorge, San Mateo, San Rafael del Río, Santa Magdalena de Pulpis, Sarratella, Segorbe, Sierra-Engarcerán, Soneja, Sot de Ferrer, Teresa, Tirig, Torás, Toro (El), Torre de Embesora, Torre de Endomenech, Traiguera, Useras, Valle d'Alba, Vall de Almonacid, Vallibona, Villafamés, Villahermosa del Río, Villanueva de Alcolea, Villanueva de Viver, Villar de Canes, Viver, Zucaina.

§ 10 Fija la superficie de la unidad mínima de cultivo para cada uno de los términos municipales

Grupo 3.º Unidad mínima de cultivo que se fija: Secano, 3,00 hectáreas. Regadío, 0,20 hectáreas

Términos municipales: Ares del Maestre, Benasal, Castellfort, Cincotorres, Chiva de Morella, Forcall, Mata de Morella (La), Morella, Olocáu del Rey, Ortells. Palanques, Portell de Morella, Todolella, Villafranca del Cid, Villores, Vistabella del Maestrazgo, Zorita del Maestrazgo.

CIUDAD REAL

Grupo 1.º Unidad mínima de cultivo que se fija: Secano, 3,50 hectáreas. Regadío, 0,25 hectáreas

Términos municipales: Abenójar, Agudo, Alamillo, Alcoba, Almadén, Almadenejos, Anchuras, Arroba, Chillón, Fontanarejo, Guadálmez, Horcajo de los Montes, Luciana, Navalpino, Navas de Estena, Piedrabuena, Puebla de Don Rodrigo, Retuerta de Bullaque, Saceruela, Valdemanco del Esteras.

Grupo 2.º Unidad mínima de cultivo que se fija: Secano, 3,00 hectáreas. Regadío, 0,25 hectáreas

Términos municipales: Albaladejo, Alcázar de San Juan, Alcolea de Calatrava, Alcubillas, Aldea del Rey, Alhambra, Almagro, Almedina, Almodóvar del Campo, Almuradiel, Arenas de San Juan, Argamasilla de Alba, Argamasilla de Calatrava, Ballesteros de Calatrava, Bolaños de Calatrava, Brazatortas, Cabezarados, Cabezarrubias del Puerto, Calzada de Calatrava (La), Campo de Criptana, Cañada de Calatrava, Caracuel de Calatrava, Carrión de Calatrava, Carrizosa, Castellar de Santiago, Ciudad Real, Cortijos (Los), Corral de Calatrava, Cózar, Daimiel, Fernancaballero, Fuencaliente, Fuenllana, Fuente del Fresno, Granátula de Calatrava, Herencia, Hinojosa de Calatrava, Infantes, Labores (Las), Malagón, Manzanares, Membrilla, Mestanza, Miguelturra, Montiel, Moral de Calatrava, Pedro Muñoz, Picón, Poblete, Porzuna, Pozuelo de Calatrava, Pozuelos de Calatrava, Puebla del Príncipe, Puerto Lápice, Puertollano, San Carlos del Valle, San Lorenzo de Calatrava, Santa Cruz de los Cáñamos, Santa Cruz de Mudela, Socuélamos, Solana (La), Solana del Pino, Terrinches, Tomelloso, Torralba de Calatrava, Torre de Juan Abad, Torrenueva, Valdepeñas, Valenzuela de Calatrava, Villahermosa, Villamanrique, Villamayor de Calatrava, Villanueva de la Fuente, Villanueva de San Carlos, Villar del Pozo, Villarta de San Juan, Villarrubia de los Ojos, Viso del Marqués.

CÓRDOBA

Grupo 1.º Unidad mínima de cultivo que se fija: Secano, 3,00 hectáreas. Regadío, 0,25 hectáreas

Términos municipales: Alcaracejos, Añora, Belalcázar, Blázquez, Conquista, Dos Torres, Fuente la Lancha, Puenteovejuna, Grajuela (La), Guijo (El), Hinojosa del Duque, Pedroche, Peñarroya-Pueblonuevo, Pozoblanco, Santa Eufemia, Torrecampo, Valsequillo, Villanueva de Córdoba, Villanueva del Duque, Villaralto, Viso (El).

Grupo 2.º Unidad mínima de cultivo que se fija: Secano, 2,50 hectáreas. Regadío, 0,25 hectáreas

Términos municipales: Adamuz, Almodóvar del Río, Bélmez, Cardeña, Espiel, Hornachuelos, Montoro, Obejo, Posadas, Villaharta, Villanueva del Rey, Villaviciosa.

Grupo 3.º Unidad mínima de cultivo que se fija: Secano, 2,50 hectáreas. Regadío, 0,25 hectáreas

Términos municipales: Aguilar, Almedinilla, Baena, Benamejí, Bujalance, Cabra, Cañete de las Torres, Carcabuey, Carlota (La), Carpio (El), Castro del Río, Córdoba, Doña Mencía,

§ 10 Fija la superficie de la unidad mínima de cultivo para cada uno de los términos municipales

Encinas Reales, Espejo, Fernán-Núñez, Fuente Palmera, Fuente Tójar, Guadalcazar, Iznájar, Lucena, Luque, Montalbán, Montemayor, Montilla, Monturque, Moriles (Los), Nueva Carteya, Palenciana, Palma del Río, Pedro Abad, Priego, Puente Genil, Rambla (La), Rute, San Sebastián de los Ballesteros, Santaella, Valenzuela, Victoria (La), Villa del Río, Villafranca, Zuheros.

CORUÑA (LA)

Grupo 1.º Unidad mínima de cultivo que se fija: Secano, 0,30 hectáreas. Regadío, 0,20 hectáreas

Términos municipales: Arzúa, Boimorto, Buján, Cerceda, Frades, Mellid, Mesía, Ordenes, Oroso, Pino (El), Santiso, Sobrado, Toques, Tordoya, Touro, Trazo, Vilasantar.

Grupo 2.º Unidad mínima de cultivo que se fija: Secano, 0,20 hectáreas. Regadío, 0,20 hectáreas

Términos municipales: Abegondo, Ames, Aranga, Ares, Arteijo, Baña (La), Bergondo, Betanzos, Boiro, Boqueijón, Brión, Cabana, Cabañas, Camariñas, Cambre, Capela, Carballo, Carnota, Carral, Cedeira, Cee, Cerdido, Cesuras, Coirós, Corcubión, Coristanco, Coruña (La), Culleredo, Curtis, Dodro, Dumbría, Enfesta, Fené, Ferrol del Caudillo (El), Finisterre, Irijoa, Lage, Laracha, Lousame, Malpica de Bergantiños, Mañón, Mazaricos, Miño, Moeche, Monfero, Mugaros, Mugía, Muros, Narón, Neda, Negreira, Noya, Oleiros, Ortigueira, Outes, Oza de los Ríos, Paderne, Padrón, Puebla del Caramiñal, Puente Cesó, Puente deume, Puentes de García Rodríguez, Puerto del Son, Rianjo, Ribeira, Rois, Sada, San Saturnino, Santa Comba, Santiago, Somozas, Teo, Valdoviño, Vedra, Villamayor, Vimianzo, Zas.

CUENCA

Grupo 1.º Unidad mínima de cultivo que se fija: Secano, 3,00 hectáreas. Regadío, 0,25 hectáreas

Términos municipales: Acebrón (El), Alarcón, Alberca de Záncara (La), Alcázar del Rey, Alconchel de la Estrella, Almarcha (La), Almendros, Almonacid del Marquesado, Altarejos, Atalaya del Cañavate, Barajas de Melo, Belinchón, Belmonte, Belmontejo, Buenache de Alarcón, Campillo de Altobuey, Cañadajuncosa, Cañavate (El), Carrascosa de Haro, Carrascosa del Campo, Casas de Benitez, Casas de Fernando Alonso, Casas de Guijarro, Casas de Haro, Casas de los Pinos, Casasimarro, Castillejo de Iniesta, Castillo de Garcimuñoz, Cervera del Llano, Fuente de Pedro Naharro, Fuentelespino de Haro, Gabaldón, Graja de Iniesta, Herrumblar (El), Hinojosa (La), Hinojosos (Los), Hito (El), Honrubia, Hontanaya, Hontecillas, Horcajo de Santiago, Huelves, Huerta de la Obispalía, Iniesta, Ledaña, Lozaniel, Mesas (Las), Minglanilla, Monreal del Llano, Montalbanejo, Montalbo, Mota del Cuervo, Motala del Palancar, Olivares del Júcar, Olmedilla de Alarcón, Osa de la Vega, Palomares del Campo, Paredes, Pedernoso (El), Pedroñeras (Las), Peral (El), Picazo (El), Pinarejo, Poveda de la Obispalía, Pozoamargo, Pozorrubio, Pozoseco, Provencio (El), Puebla de Almenara, Puebla del Salvador, Quintanar del Rey, Rada de Haro, Rozalén del Monte, Rubielos Altos, Rubielos Bajos, Rus, Saélices, San Clemente, San Lorenzo de la Parrilla, Santa María del Campo Rus, Santa María de los Llanos, Sisante, Tarancón, Tébar, Torrejoncillo del Rey, Torrubia del Campo, Torrubia del Castillo, Tresjuncos, Tribaldos Uclés, Villahermoso de la Fuente, Valverde del Júcar, Vara del Rey, Villaescusa de Haro, Villagarcía del Llano, Villagordo del Marquesado, Villalpardo, Villamayor de Santiago, Villanueva de la Jara, Villar de Cañas, Villar de la Encina, Villar del Águila, Villarejo de Fuentes, Villarejo-Perlesteban, Villarejo Seco, Villarejo-Sobrehuerta, Villares del Saz, Villarta, Villarrubio, Villaverde y Pasaconsol, Zafra de Záncara, Zarza de Tajo.

§ 10 Fija la superficie de la unidad mínima de cultivo para cada uno de los términos municipales

Grupo 2.º Unidad mínima de cultivo que se fija: Secano, 1,50 hectáreas. Regadío, 0,25 hectáreas

Términos municipales: Albalate de las Nogueras, Albendea, Alcantud, Alcohujate, Arandilla del Arroyo, Arcos de la Cantero, Arrancacepas, Bólliga, Bonilla, Buciegas, Buendía, Canalejas del Arroyo, Cañaveras, Cañaveruelas, Caracenilla, Castejón, Castillejo del Romeral, Castillo-Albaráñez, Cuevas de Velasco, Culebras, Chillarón de Cuenca, Frontera (La), Fuentesbuenas, Fuentesclaras del Chillarón, Garcinarro, Gascueña, Horcajada de la Torre, Huete, Jábaga, Jabalera, Loranca del Campo, Mazarulleque, Moncalvillo de Huete, Naharros, Navalón, Olmeda de la Cuesta, Olmedilla de Eliz, Olmedilla del Campo, Peraleja (La), Pineda de Cigüela, Portalrubio de Guadamajud, Priego, Saceda del Río, Saceda-Trasierra, Salmeroncillos, San Pedro Palmiches, Sotoca, Tinajas, Torralba, Valdecolmenas de Abajo, Valdecolmenas de Arriba, Valdemoro del Rey, Valdeolivas, Valparaíso de Abajo, Valparaíso de Arriba, Vellisca, Ventosa (La), Verdelpino de Huete, Villaconejos de Trabaque, Villalba del Rey, Villanueva de Guadamajud, Villar de Domingo García, Villar del Horno, Villar del Infantado, Villar del Maestre, Villar del Saz de Navalón, Villarejo de la Peñuela, Villarejo del Espartal, Vindel.

Grupo 3.º Unidad mínima de cultivo que se fija: Secano, 2,00 hectáreas. Regadío, 0,25 hectáreas

Términos municipales: Aba de la Obispalía, Albaladejo del Cuende, Alcalá de la Vega, Algarra, Aliáguilla, Almodóvar del Pinar Areas, Arcos de la Sierra, Arguisuelas, Barbalimpia, Barchín del Hoyo, Bascuñana de San Pedro, Beamud, Beteta, Boniches, Buenache de la Sierra, Campillos-Paravientos, Campillos-Sierra, Cañada del Hoyo, Cañamares, Cañete, Cañizares, Carboneras de Guadazaón, Cardenete, Carrascosa, Casas de Garcimolina, Castillejo-Sierra, Cierva (La), Collados, Cólliga, Cubillo (El), Cuenca, Cueva del Hierro, Chumillas, Enguidanos, Fresneda de Altarejos, Fresneda de la Sierra, Fuentelespino de Moya, Fuentes, Fuertescusa, Garaballa, Graja de Campalbo, Henarejos, Huélamo, Huérguina, Huerta del Marquesado, Laguna del Marquesado, Lagunaseca, Landete, Majadas Las), Mariana, Masegosa, Melgosa (La), Mira, Mohorte, Monteagudo de las Salinas, Mota de Altarejos, Moya, Narboneta, Olmeda del Rey, Pajarón, Pajaroncillo, Palomera, Paracuellos, Parra de las Vegas (La), Pesquera (La), Piqueras del Castillo, Portilla, Poyatos, Pozuelo (El), Reillo, Ribagorda, Ribatajada, Ribatajadilla, Sacedoncillo, Salinas del Manzano, Salvacañete, San Martín de Boniches, Santa Cruz del Moya, Santa María del Val, Soler del Gabaldón, Sotos, Talayuelas, Tejadillos, Tobar (El), Tondos, Tórtola, Torrecilla, Tragacete, Uña, Valdecabras, Valdeganga de Cuenca, Valdemeca, Valdemorillo de la Sierra, Valdemoro Sierra, Valera de Abajo, Valera de Arriba, Valsalobre, Valtablado de Beteta, Valverdejo, Vega del Codorno, Villalba de la Sierra, Villanueva de los Escuderos, Villar del Humo, Villar del Saz de Arcas, Villar de Olalla, Villora, Yémeda, Zafrilla, Zarzuela.

GERONA

Grupo 1.º Unidad mínima de cultivo que se fija: Secano, 1,00 hectáreas. Regadío, 0,25 hectáreas

Términos municipales: Agullana, Albañá, Alp, Baget, Bajol (La), Bassagoda, Bolvir, Cadaqués, Caixans, Campdevánol, Campellas, Camprodón, Cantallops, Campmany, Caralps, Colera, Darmus, Das Espolla, Freixanet, Ger, Gombreny, Güils de Cerdaña, Isobol, Junquera (La), Llanás, Llansá, Llivia, Llosas (Las), Maranges, Masanet de Cabrenys, Molló, Ogassa, Oix, Palmerola, Pardinás, Parroquia de Ripoll, Planolas, Port-Bou, Puerto de la Selva, Puigcerdá, Rabós de Ampurdán, Ribas de Fresser, Ripoll San Clemente Sasebas, San Juan de las Abadesas, San Lorenzo de la Muga, San Pablo Seguríes, Selva de Mar, Setcasas, Tosas, Urtg, Urús, Vallfogona, Vidrá, Viladonja, Vilallonga de Ter, Vilallobent, Vilamaniscle.

§ 10 Fija la superficie de la unidad mínima de cultivo para cada uno de los términos municipales

Grupo 2.º Unidad mínima de cultivo que se fija: Secano, 1,50 hectáreas. Regadío, 0,25 hectáreas

Términos municipales: Alguaviva, Albóns, Alfar, Amer, Inglés, Arburcias, Argelaguer, Armentera, Aviñonet, Bagur, Bañolas, Bas, Báscara, Batet, Bellcaire, Besalú, Bescanó, Beuda, Bisbal (La), Blanes, Bordils, Borrassá, Breda, Bruñola, Buadella, Cabanas, Cabanellas, Caldas de Malavella, Calonge, Camós, Campllonch, Canet de Adri, Casavells, Cassá de la Selva, Castell de Ampurdá, Castellfullit de la Roca, Castelló de Ampurias, Castillo de Aro, Celrá, Cerviá de Ter, Cistella, Ciurana, Cladells, Colomé, Cornellá de Terri, Corsá, Crespiá, Cruilles, Dosquers, Escala (La), Espinelves, Esponella, Figueras, Flassa, Foixá, Fontanillas, Fontcuberta, Fonteta, Fornells de la Selva, Fortiá, Garrigas, Garrigolas, Garriguella, Gerona, Gualta, Hostalrich, Jafre, Juanetas, Juyá, Lladó, Llagostera, Llambillas, Llers, Lloret de Mar, Madremaña, Masarach, Massanas, Massanet de la Selva, Mayá de Moncal, Mediñá, Mieras, Mollet de Perelada, Monells, Montagut, Montrás, Navata, Olot, Ardis, Osor, Parafrugell, Palamós, Paláu de Santa Eulalia, Paláu-Sabardera, Paláu-Sacosta, Paláu-Sator, Palol de Rebardit, Pals, Parlabá, Pau, Pedret y Marsá, Pera (La), Peratallada, Perelada, Piña (La), Planas (Las), Pont de Molins, Pontós, Porqueras, Presas (Las), Quart, Regencós, Riells y Viabrea, Riudarenas, Riudaura, Riudellote de la Selva, Riumors, Rosas, Rupiá, Salas de Llierca, Salt, San Andrés del Terri, San Andrés Saló, San Daniel, San Esteban de Bas, San Feliú de Buixalléu, San Feliú de Guixols, San Feliú de Pallarols, San Ferreol de Besalú, San Gregorio, San Hilario Sacalm, San Jaime de Llierca, San Jordi Desvalls, San Juan de Mollet, San Julián de Ramis, San Martín de Llémána, San Martivell, San Miguel de Campmajor, San Miguel de Cladells, San Miguel de Fluviá, San Mori, San Pedro Pescador, San Privat de Bas, San Sadurni, San Salvador de Viaña, Santa Coloma de Farnés, Santa Cristina de Aro, Santa Eugenia de Ter, Santa Leocadia de Algama, Sant Aniol de Finestrás, Santa Pau, Sant Joan les Fonts, Sarriá de Ter, Saus (Camallera), Sellera de Ter (La), Seriná, Serra de Daró, Sils, Susqueda, Tallada (La), Tarabaus, Terradas, Tortellá, Torrent y Torrenti, Torroella de Fluviá, Torroella de Montgrí, Tossa, Ultramort, Ullá, Ullestres, Vall de Viaña, Vall-Llobregá, Ventalló, Verges, Vidreras, Vilabertrán, Vilabarreix, Viladasens, Vilademat, Viladelnuls, Viladrau, Vilafant, Vilahur, Vilajuiga, Vilamacolum, Villamalla, Vilanant, Vilanova de la Muga, Vilasacra, Vilatenim, Vilopriu, Vilovi de Oñar, Viure, Vulpellach.

GRANADA

Grupo 1.º Unidad mínima de cultivo que se fija: Secano, 3,00 hectáreas, Regadío intensivo, 0,25. Regadío extensivo, 0,50 hectáreas

Términos municipales: Acequias, Alamedilla, Albondón, Albuñan, Albuñol, Albuñuelas, Alcázar y Fregenite, Alcadía de Guadix, Aldetre, Alleún de Ortega, Almegijar, Almuñécar, Alquite, Baza, Beas de Guadix, Benalúa, Benalúa de las Villas, Benamaurel, Berchules, Beznar, Bubión, Burquistar, Cadiar, Campotejar, Caniles, Canar, Capileira, Carataunas, Cástaras, Castillejar, Castril, Cogollos de Guadix, Colomera, Conchar, Cortes de Baza, Cortes y Graena, Cozvíjar, Cúllar de Baza, Charches, Cherín, Chite, Darro, Dehesas de Guadix, Dehesas Viejas, Delfontes, Diezma, Dólar Estiliana, Ferreira, Ferreirola, Fonelas, Freila, Galera, Gobernador, Gor, Gorafe, Guadahortuna, Guadix, Guajar Alto, Guajar Faraguit, Guajar Fondón, Gualchos, Huélago, Hueneja, Huéscar, Isbor, Itrabo, Iznalloz, Jerez del Marquesado, Jete, Jorairatar, Juviles, Lacalahorra, Laborcillas, Lanjarón, Lanteira, Lapeza, Laroles, Lentegi, Lobras, Lugros, Lujar, Mairena, Marchal, Mecina Bombarón, Mecina-Fondales, Melegis, Moclin, Molvizar, Mondújar, Montefrío, Montegicar, Montillana, Moreda, Motril, Murchas, Murtas, Narila, Nigüelas, Orce, Orgiva, Otivar, Pampaneira, Pedro Martínez, Picena, Pinos del Valle, Piñar, Pítres, Policar, Polopos, Portugos, Puebla de Don Fadrique, Purullena, Restábal, Rubite, Saleres, Salobreña, Soportújar, Sorvilán, Tablata, Talara, Torre Cardela, Torviscón, Trévez, Trujillos, Turón, Ugijar, Valor, Vélez Benaudalla, Villanueva de las Torres, Yator, Yegen, Zújar.

§ 10 Fija la superficie de la unidad mínima de cultivo para cada uno de los términos municipales

Grupo 2.º Unidad mínima de cultivo que se fija: Secano, 2,50 hectáreas. Regadío intensivo, 0,25. Regadío extensivo, 0,50 hectáreas

Términos municipales: Agrón, Albolote, Alfacar, Alganirejo, Alhama de Granada, Alhendin, Ambroz, Arenas del Rey, Armilla, Atarfe, Beas de Granada, Belicena, Cacín, Cajar, Calicasas, Caparacena, Cenes de la Vega, Cijuela, Cogollos-Vega, Cúllar-Vega, Chauchina, Chimeneas, Churriana de la Vega, Dilar, Dudar, Durcal, Escuzar, Fornés, Fuente Vaqueros, Gabia Chica, Gabia Grande, Gojar, Granada, Guejar Sierra, Guevejar, Huétor-Santillán, Huétor-Tajar, Huétor-Vega, Illora, Jatar, Jayena, Jun, Lachar, Loja, Malá, Maracena, Monachil, Moraleda, Nivar, Ogijares, Otura, Padul, Peligros, Pinos Genil, Pinos Puente, Pulianas, Purchil, Quentar, Salar, Santa Cruz, Santafé, Ventas de Huelma, Ventas de Zafarraya, Villanueva de Mesía, Viznar, Zafarraya, Zubia.

GUADALAJARA

Grupo 1.º Unidad mínima de cultivo que se fija: Secano, 3,00 hectáreas. Regadío, 0,25 hectáreas

Términos municipales: Alovera, Azuqueca de Henares, Cabanillas del Campo, Cañizar, Casa de Uceda, Casar de Talamanca (El), Ciruelas, Cubillo de Uceda (El), Chiloeches, Fontanar, Fuentelahiguera de Albatages, Galápagos, Guadalajara, Heras, Horche, Humanes, Iriépal, Lupiana, Málaga del Fresno, Malaguilla, Marchamalo, Matarrubia, Mesones, Mohernando, Quer, Rebollosa de Jadraque, Robledillo de Mohernando, Taracena, Taragudo, Torija, Tórtola de Henares, Torre del Burgo, Torrejón del Rey, Trijueque, Uceda, Usanos, Valdaveruelo, Valdeñuño-Fernández, Villanueva de la Torre, Villaseca de Uceda, Viñuelas, Yunquera de Henares.

Grupo 2.º Unidad mínima de cultivo que se fija: Secano, 2,50 hectáreas. Regadío, 0,25 hectáreas

Términos municipales: Alaminos, Alarilla, Albalate de Zorita, Albares, Alcocer, Aldeanueva de Guadalajara, Algora, Alhóndiga, Alique, Almadrones, Almoguera, Almonacid de Zorita, Alocén, Aranzueque, Archilla, Argecilla, Armuña de Tajuña, Atanzón, Auñón, Balconete, Barriopedro, Berninches, Brihuega, Budía, Bujalaro, Carrascosa de Herares, Casasana, Casas de San Galindo, Caspueñas, Castejón de Henares, Castilblanco de Henares, Castilforte, Castilmimbres, Centenera, Cereceda, Cerezo de Mohernando, Cifuentes, Cogollor, Copernal, Córcoles, Chillarón del Rey, Driebes, Durón, Escamilla, Escariche, Escopete, Espinosa de Henares, Fuensaviñán (La), Fuentelencina, Fuentelviejo, Fuentenovilla, Fuentes de la Alcarria, Gajanejos, Gárgoles de Abajo, Gárgoles de Arriba, Gualda, Henche, Hita, Hontanares, Hontanillas, Hontoba, Hueva, Illana, Irueste, Jadraque, Jirueque, Laranueva, Ledanca, Loranca de Tajuña, Mandayona, Mantiel, Masegoso de Tajuña, Mazuecos, Membrillera, Millana, Mirabueno, Miralrío, Mondéjar, Moratilla de los Meleros, Muduex, Navalpotro, Olivar (El), Olmeda del Extremo, Padilla de Hita, Pajares, Palazuelos, Pareja, Pastrana, Peregrina, Peñalver, Peralveche, Pioz, Poyos, Pozancos, Pozo de Almoguera, Pozo de Guadalajara, Renera, Romancos, Romanones, Sacedón, Salmerón, San Andrés del Rey, Sayatón, Sigüenza, Solanillos del Extremo, Tendilla, Tomelloso, Torremocha del Campo, Torresaviñan (La), Torrenteras, Trillo, Utande, Valdarachas, Valdeancheta, Valdearenas, Valdeavellano, Valdeconcha, Valdegrudas, Valdelagua, Valdenoches, Valderrebollo, Valdesaz, Valfermoso de las Monjas, Valfermoso de Tajuña, Villaescusa de Palositos, Villanueva de Argecilla, Villaviciosa de Tajuña, Yebes, Yebra, Yela, Yélamos de Abajo, Yélamos de Arriba, Zorita de los Canes.

Grupo 3.º Unidad mínima de cultivo que se fija: Secano, 2,00 hectáreas. Regadío, 0,25 hectáreas

Términos municipales: Abánades, Ablanque, Adobes, Aguilar de Anguita, Albendiego, Alboreca, Alcolea de las Peñas, Alcolea del Pinar, Alcorlo, Alcoroches, Alcuneza, Aldeanueva de Atienza, Aleas, Algar de Mesa, Almiruete, Alpedrete de la Sierra, Alpedroches, Alustante, Amayas, Anchuela del Campo, Anchuela del Pedregal, Angón,

§ 10 Fija la superficie de la unidad mínima de cultivo para cada uno de los términos municipales

Anguita, Anquela del Ducado, Anquela del Pedregal, Aragonzillo, Arbancón, Arbeteta, Armallones, Arroyo de las Fraguas, Atance (El), Atienza, Azañón, Baidés, Balbacil, Baños de Tajo, Bañuelos, Beleña de Sorbe, Bocigano, Boderá (La), Bujarrabal, Bustares, Cabezadas (Las), Campillo de Dueñas, Campillo de Ranas, Campisábalos, Canales del Ducado, Canales de Molina, Canredondo, Cantalojas, Carabias, Cardoso de la Sierra (El), Carrascosa de Tajo, Castellar de la Muela, Castilnuevo, Cendejas de Enmedio, Cendejes de la Torre, Cercadillo, Cillas, Cincovillas, Ciruelos, Clares, Cobeta, Codes, Cogolludo, Colmenar de la Sierra, Concha, Condemios de Abajo, Condemios de Arriba, Congostrina, Corduente, Cortes de Tajuña, Cubillejo de la Sierra, Cubillejo del Sitio, Cuevas Labradas, Checa, Chequilla, Embid, Espegares, Establés, Estriégana, Fuembellida, Fuencenillán, Fuentelsaz, Galve de Sorbe, Garbajosa, Gascuña de Bornova, Guijosa, Herrería, Hiendelaencina, Hijes, Hinojosa, Hombrados, Horna, Hortezueta de Océn (La), Huerce (La), Huérmeces del Cerro, Huertahernando, Huertapelayo, Huetos, Imón, Iniéstola, Inviernas (Las), Júcar, Labros, Lebrancón, Luzaga, Luzón, Madrigal, Majaelayo, Maranchón, Matillas, Mazarete, Medranda, Megina, Miedes de Atienza, Mierla (La), Mochales, Molina, Monasterio, Montarrón, Moratilla de Milmarcos, Miñosa (La), Henares, Morenilla, Morillejo, Motos, Muriel, Navas de Jadraque, Negredo, Ocentejo, Olmeda de Cobeta, Olmeda de Jadraque (La), Olmedillas, Ordial (El), Orea, Oter, Padilla del Ducado, Palancares, Pálmaces de Jadraque, Pardos, Paredes de Sigüenza, Pedregal (El), Peñalba de la Sierra, Peñalén, Peralejos de las Truchas, Pinilla de Jadraque, Pinilla de Molina, Piqueras, Pobo de Dueñas (El), Poveda de la Sierra, Prádena de Atienza, Prados Redondos, Puebla de Beleña, Puebla de Vallés, Puerta (La), Rebollosa de Hita, Recuenco (El), Renales, Retiendas, Riba de Saélices, Riba de Santiuste, Ribarredonda, Rillo de Gallo, Riofrío del Llano, Ríosalido, Robledo de Corpes, Romanillos de Atienza, Rueda de la Sierra, Ruguilla, Sacecorbo, Saélices de la Sal, San Andrés del Congosto, Santa María del Espino, Santiuste, Saúca, Selas, Semillas, Setiles, Sienes, Somolinos, Sotillo (El), Sotoca de Tajo, Sotosos, Tamajón, Taravilla, Tartanedo, Terzaga, Terraza, Tierzo, Toba (La), Tordelrábano, Tordellego, Tordesilos, Torete, Tortonda, Tortuera, Tortuero, Torrebeleña, Torrecilla del Ducado, Torrecuadrada de los Valles, Torrecuadrada de Molina, Torrecuadrada, Torre de Valdealmendras, Torremocha de Jadraque, Torremocha del Pinar, Torremochuela, Torrubia, Traid, Turmiel, Ujados, Valdelcubo, Valdepeñas de la Sierra, Val de San García, Valdesotos, Valhermoso, Valtablado del Río, Valverde de los Arroyos, Veguillas, Vereda (La), Viana de Jadraque, Viana de Mondéjar, Villacadima, Villacorza, Villanueva de Alcorón, Villar de Cobeta, Villarejo de Medina, Villares de Jadraque, Villaseca de Henares, Villaverde del Ducado, Vilhel de Mesa, Yunta (La), Zairejas, Zarzuela de Jadraque.

GUIPÚZCOA

Unidad mínima de cultivo que se fija para toda la provincia: Secano, 0,20 hectáreas. Regadío, 0,20 hectáreas

HUELVA

Grupo 1.º Unidad mínima de cultivo que se fija: Secano, 3,50 hectáreas. Regadío, 0,25 hectáreas

Términos municipales: Alájar, Almendro (El), Almonaster la Real, Alosno, Alhacena, Aroche, Arroyomolinos de León, Berrocal, Cabezas Rubias, Cala, Calañas, Campillo (El), Campofrío, Cañaveral de León, Castaño del Robledo, Cerro de Andévalo (El), Cortecóncepción, Cortegana, Cortelazor, Cumbres de Enmedio, Cumbres de San Bartolomé, Cumbres Mayores, Encinasola, Fuenteheridos, Galaroza, Granada de Riotinto (La), Granado (El), Higuera de la Sierra, Hinojales, Jabugo, Linares de la Sierra, Marines (Los), Minas de Riotinto, Nava (La), Nerva, Palmogo, Puebla de Guzmán, Puerto-Moral, Rosal de la Frontera, Sanlúcar de Guadiana, San Silvestre de Guzmán, Santa Ana la Real, Santa Bárbara de Casa, Santa Olalla del Cala, Valdelarco, Valverde del Camino, Villanueva de las Cruces, Villanueva de los Castillejos, Zalamea la Real, Zufre.

§ 10 Fija la superficie de la unidad mínima de cultivo para cada uno de los términos municipales

Grupo 2.º Unidad mínima de cultivo que se fija: Secano, 3,00 hectáreas. Regadío, 0,25 hectáreas

Términos municipales: Almonte, Beas, Bollullos del Condado, Bonares, Chucena, Escacena del Campo, Hinojos, Huelva, Lucena del Puerto, Manzanilla, Moguer, Niebla, Palma del Condado (La), Palos de la Frontera, Paterna del Campo, Rociana, San Juan del Puerto, Trigueros, Villalba del Alcor, Villarrasa.

Grupo 3.º Unidad mínima de cultivo que se fija: Secano, 2,50 hectáreas. Regadío, 0,25 hectáreas

Términos municipales: Aljaraque, Ayamonte, Cartaya, Gibraleón, Isla Cristina, Lepe, San Bartolomé de la Torre, Villalblanca.

HUESCA

Grupo 1.º Unidad mínima de cultivo que se fija: Secano, 2,50 hectáreas. Regadío, 0,40 hectáreas

Términos municipales: Albalatillo, Alcubierre, Candanos, Castejón de Monegros, Castellflorite, Lalueza, Lanaja, Lastanosa, Ontiñesa, Pallaruelo de Monegros, Peñalba, Poleñino, Robres, Sariñena, Sena, Tormillo (El), Valfarta, Villanueva de Sigena.

Grupo 2.º Unidad mínima de cultivo que se fija: Secano, 2,50 hectáreas. Regadío, 0,25 hectáreas

Términos municipales: Abiego, Adahuesca, Aguas, Albero Alto, Albero Bajo, Alberuela de Laliena, Alberuela de Tubo, Alcalá de Gurrea, Alcalá del Obispo, Alerre, Amudébar, Almuniente, Alquézar, Angüés, Anies, Antillón, Apies, Antillón, Arascués, Arbaniés, Argavieso, Ayerbe, Azara, Azlor, Banaries, Banastás, Bandalaies, Barbastro, Barbués, Barbuñales, Barcabo, Barluenga, Berbegal, Bespén, Bierge, Bisgarrués, Blecua, Bolea, Buera, Callén, Capdesaso, Casbas de Huesca, Castejón del Puente, Castilsabás, Castillazuelo, Colungo, Coscojuela de Fantova, Coscullano, Costeán, Cregenzán, Cuarte, Chimillas, Esquedas, Fañanás, Grado (El), Grañén, Gurrea de Gállego, Hoz de Barbastro, Huerta de Vero, Huerto, Huesca, Ibieza, Igríes, Ilche, Junzano, Labata, Lagunarrota, Laluenga, Laperdiguera, Lascasas, Lascellas, Lierta, Liesa, Loarre, Loporzano, Loscorrales, Lupiñén, Marcén, Mipanas, Monflorite, Morrano, Naval, Novales, Nuevo, Ortila, Panzano, Peralta de Alcolea, Peraltila, Pertusa, Piracés, Plasencia del Monte, Ponzano, Pozán de Vero, Pueyo de Fañamás, Quicena, Quinzano, Radiquero, Rodellar, Sabayés, Salas Altas, Salas Bajas, Salillas, Salinas de Hoz, Sangarrén, Santa Eulalia la Mayor, Sarsamarcuello, Sasa del Abadiado, Selgua, Senés de Alcubierre, Sesa, Sieso de Huesca, Siétamo, Sipán, Tabernas del Isuela, Tardienta, Tierz, Torralba de Aragón, Torres de Alcanadre, Torres de Barbués, Torres de Montes, Usón, Velillas, Vicén.

Grupo 3.º Unidad mínima de cultivo que se fija: Secano, 2,00 hectáreas. Regadío, 0,40 hectáreas

Términos municipales: Albalate de Cinca, Albelda, Alcampel, Alcolea de Cinca, Alfántega, Almunia de San Juan (La), Altorricon, Azanuy, Ballobar, Berver, Binaced, Binéfar, Chalamera, Esplús, Estadilla, Estiche, Fonz, Fraga, Monzón, Osso de Cinca, Pueyo de Santn Cruz, San Esteban de Litera, Santa Lecina, Tamarite de Litera, Torrente de Cinca, Velilla de Cinca, Zaidín.

Grupo 4.º Unidad mínima de cultivo que se fija: Secano, 2,00 hectáreas. Regadío, 0,25 hectáreas

Términos municipales: Abay, Abizanda, Agüero, Aguinaliu, Ainsa, Alíns del Monte, Anzánigo, Aquilúe, Arbués, Arcusa, Arén, Arguís, Atarés, Baells, Ballo, Baldellóu, Banaguás, Benabarre, Bentué de Rasal, Berdún, Bernués, Botaya, Cajigar, Caladrones, Calasanz,

§ 10 Fija la superficie de la unidad mínima de cultivo para cada uno de los términos municipales

Camporrells, Capella, Cartirana, Caseras del Castillo, Castejón de Sobrarbe, Castigaléu, Castillonroy, Clamosa, Corduella de Baliera, Coscojuela de Sobrarbe, Ena, Estada, Estopiñán, Fet, Gabasa, Gerbe y Griébal, Gesera, Graus, Guasa, Güel, Jabarrella, Jaca, Javierregay, Javierrelatre, Juséu, Laguarrés, Larués, Lascuarré, Latre, Luzás, Martes, Mediano, Merli, Monesma de Benabarre, Montañana, Morillo de Monclús, Muro de Roda, Navasa, Nocito, Olson, Olvena, Orna de Gállego, Osia, Palo, Panillo, Peralta de la Sal, Perarrúa, Pilzán, Puebla de Castro (La), Puebla de Fantova (La), Puebla de Roda (La), Purroy de la Solana, Rasal, Riglos, Roda de Isábena, Sabiñánigo, Salinas de Jaca, Santa Cilia de Jaca, Santa Cruz de la Seros, Santa Engracia, Santa Liestra y San Quilez, Santa María de Bull, Sardas, Sarsa de Surta, Secastilla, Secorún, Serradúy, Tolva, Torres del Obispo, Torruella de Aragón, Triste, Viacamp y Litera, Yebra de Basa.

Grupo 5.º Unidad mínima de cultivo que se fija: Secano, 1,00 hectáreas. Regadío, 0,25 hectáreas

Términos municipales: Acín, Acumuer, Albella y Jánovas, Aso de Sobremonte, Barbenuta, Beranúy, Bergua-Basarán, Bescós de Garcipollera, Betesa, Biescas, Biniés, Boltaña, Bonansa, Boráu, Burgasé, Calvera, Campo, Castiello de Jaca, Cortillas, Embún, Escuer, Espés, Esposa, Espuëndolas, Fiscal, Foradada del Toscar, Gavin, Guaso, Labuerda, Laspuña, Montanuy, Oliván, Pueyo de Araguás (El), Santoréns, Senegüé y Sorripas, Sieste, Sinués, Sopeira, Toledo de Lanata, Torre la Ribera, Valle de Bardaji, Valle de Liero, Villarreal de la Canal, Yésero.

Grupo 6.º Unidad mínima de cultivo que se fija: Secano, 0,25 hectáreas. Regadío, 0,25 hectáreas

Términos municipales: Aisa, Ansó, Aragüés del Puerto, Benasque, Bielsa, Bisaurri, Bono, Broto, Canfran, Castanesa, Castejón de Sos, Chia, Escarrilla, Fago, Fanlo, Gistain, Hecho, Hoz de Jaca, Jasa, Lanuza, Laspaúles, Linás de Broto, Neril, Panticosa, Piedrafita de Jaca, Plan, Puértolas, Pueyo de Jaca (El), Sahún, Sallent de Gállego, San Juan de Plan, Seira, Sesué Sin y Salinas, Tella, Toroa, Tramacastilla de Tena, Urdués, Villanova, Villanúa.

JAÉN

Grupo 1.º Unidad mínima de cultivo que se fija: Secano, 2,00 hectáreas. Regadío, 0,25 hectáreas

Términos municipales: Albanchez de Úbeda, Alcalá la Real, Aldeaquemada, Andújar, Arquillos, Baños de la Encina, Beas de Segura, Bedmar, Bélmez de la Moraleda, Benatae, Cabra del Santo Cristo, Cambil, Campillo de Arenas, Carboneros, Carchel, Carchelejo, Carolina (La), Castellar de Santisteban, Castillo de Locubin, Cazorla, Chiclana de Segura, Frailes, Fuensanta de Martos, Génave, Guardia, de Jaén (La), Guarromán, Hinojares, Hornos, Huelma, Huesa, Iruela (La), Jimena, Jódar, Larva, Marmolejo, Montizón, Navas de San Juan, Noalejo, Orcera, Pegalajar, Pontones, Pozo Alcón, Puente de Génave, Puerta de Segura (La), Quesada, Santa Elena, Santiago de la Espada, Santisteban del Puerto, Segura de la Sierra, Siles, Solera, Sorihuela de Guadalimar, Torres, Torres de Albanchez, Valdepeñas de Jaén, Vilches, Villanueva de la Reina, Los Villares, Villarodrigo.

Grupo 2.º Unidad mínima de cultivo que se fija: Secano, 2,50 hectáreas. Regadío, 0,25 hectáreas

Términos municipales: Alcaudete, Arjona, Arjonilla, Baeza, Bailén, Begijar, Canena, Cazalilla, Chilluevar, Escañuela, Espeluy, Fuerte del Rey, Garciez, Higuera de Arjona, Higuera de Calatrava, Ibros, Iznatoraf, Jabalquinto, Jaén, Jamilena, Linares, Lopera, Lupión, Mancha Real, Martos, Mengíbar, Peal de Becerro, Porcuna, Rus, Sabiote, Santiago de Calatrava, Santo Tomás, Torreblascopedro, Torredelcampo, Torredonjimeno, Torreperogil, Torrequebradilla, Úbeda, Villacarrillo, Villanueva del Arzobispo, Villardompardo, Villargordo.

LAS PALMAS

*Unidad mínima de cultivo que se fija para toda la provincia: Secano, 0,25 hectáreas.
Regadío, 0,10 hectáreas*

LEÓN

Grupo 1.º Unidad mínima de cultivo de se fija: Secano, 2,50 hectáreas. Regadío, 0,25 hectáreas

Términos municipales: Campazas, Castilfalé, Castrofuerte, Fuentes de Carbajal, Gordoncillo, Matanza. Valdemora, Valderas, Valencia de Don Juan, Villabraz, Fillaver, Villaornate.

Grupo 2.º Unidad mínima de cultivo que se fija: Secano, 2,00 hectáreas. Regadío, 0,25 hectáreas

Términos municipales: Bercianos del Real Camino, Calzada del Coto, Castrotierra, Escobar de Campos, Galleguillos de Campos, Gordaliza del Pino, Grajal de Campos, Gusendos de los Oteros, Izagre, Joarilla de las Matas, Matadeón de los Oteros, Pajares de Oteros, Sahagún, Santa Cristina de Valmadrigal, Valverde-Enrique, Vallecillo, Villamoratiel de las Matas.

Grupo 3.º Unidad mínima de cultivo que se fija: Secano, 1,50 hectáreas. Regadío, 0,25 hectáreas

Términos municipales: Algadefe, Alija de los Melones, Almanza, Antigua (La), Ardón, Armunia, Astorga, Bañeza (La), Benavides, Bercianos del Páramo, Burgo Ranero (El), Bustillo del Páramo, Cabrerros del Río, Campo de Villavidel, Canalejas, Carrizo, Castrillo de la Valduerna. Castrillo de los Polvazares, Castroalbón, Castrocontigo, Cea, Cebrones del Río, Cimanos de la Vega, Cimanos del Tejar, Cordillos de los Oteros, Cubillas de los Oteros, Cubillas de Rueda, Chozas de Abajo, Destriana, Fresno de la Vega, Gradefes, Hospital de Órbigo, Joara, Laguna Dalga, Laguna de Negrillos, León, Llamas de la Ribera, Magaz de Cepeda, Mansilla de las Mulas, Mansilla Mayor, Onzonilla, Palacios de la Valduerna, Pobladura de Pelayo García, Pozuelo de Páramo, Quintana del Marzo, Quintana y Congosto, Regueras de Arriba, Riego de la Vega. Roperuelos del Páramo, Saélices del Río, San Adrián del Valle, San Andrés de Rabanedo, San Cristóbal de la Polantera, San Esteban de Nogales, San Justo de la Vega, San Millán de los Caballeros, San Pedro Bercianos, Santa Elena de Jamuz, Santa María de la Isla, Santa María del Monte de Cea, Santa María del Páramo, Santa Marina del Rey, Santas Martas, Santiago Millas, Santovenia de la Valdoncina, Sariegos, Soto de la Vega, Toral de los Guzmanes, Turcia, Urdiales del Páramo, Valdefresno, Valdefuentes del Páramo, Valdepolo, Valderrey, Val de San Lorenzo, Valdevimbre, Valverde de la Virgen, Vega de Infanzones, Vegas del Condado, Villacé, Villadangos del Páramo, Villademor de la Vega, Villamandos, Villamañán, Villamartín de Don Sancho, Villamejil, Villamol, Villamontán de la Valduerna, Villanueva de las Manzanas, Villaobispo de Otero, Villaquejida, Villaquilambre, Villarejo de Órbigo, Villares de Órbigo, Villasabariego, Villaselán, Villaturiel, Villaverde de Arcayos, Villazala, Villazanzo de Vaderaduey, Zotes del Páramo.

Grupo 4.º Unidad mínima de cultivo que se fija: Secano, 1,00 hectáreas. Regadío, 0,25 hectáreas

Términos municipales: Arganza, Bembibre, Borrenes, Cabañas Raras, Cacabelos, Camponaraya, Carracedelo, Carucedo, Castropódame, Congosto, Cubillos del Sil, Fresnedo, Ponferrada, Priaranza del Bierzo, Puente de Domingo Flórez, Sancedo, Villadecanes, Villafranca del Bierzo.

§ 10 Fija la superficie de la unidad mínima de cultivo para cada uno de los términos municipales

Grupo 5.º Unidad mínima de cultivo que se fija: Secano, 0,25 hectáreas. Regadío, 0,25 hectáreas

Términos municipales: Acebedo, Balboa, Barjas, Barrios de Luna (Los), Barrios de Salas (Los), Benuza, Berlanga del Bierzo, Boca de Huérgano, Boñar, Brazuelo, Burón, Cabrillanes, Campo de la Lomba, Candín, Cármenes, Carrocera, Castrillo de Cabrera, Cebanico, Cistierna, Corullón, Crémenes, Cuadros, Encinedo, Ercina (La), Fabero, Folgoso de la Ribera, Garrafe de Torio, Igüeña, Láncara de Luna, Lucillo, Luyego, Maraña, Matallana, Molinaseca, Murias de Paredes, Noceda, Oencia, Omañas (Las), Oseja de Sajambre, Palacios del Sil, Paradaseca, Páramo del Sil, Pedrosa del Rey, Peranzanes, Pola de Gordón (La), Posada del Valdeón, Prado de la Guzpeña, Prioro, Puebla de Lillo, Quintana del Castillo, Rabanal del Camino, Renedo de Valdetuéjar, Reyero, Riaño, Riello, Rioseco de Tapia, Robla (La), Rodiezmo, Sabero, Salamón, San Emiliano, Santa Esteban de Valdueza, Santa Colomba de Curueño, Santa Colomba de Somoza, Santa María de Ordás, Sobrado, Soto y Amio, Toreno, Torre del Bierzo, Trabadelo, Truchas, Valdelugueros, Valdepiélago, Valderueda, Valdesamario, Valdeteja, Valle de Finolledo, Vecilla (La), Vegacervera, Vega de Almaza (La), Vega de Espinareda, Vega de Valcarce, Vegamián, Vegaquemada, Vegarienza, Villablino, Villagatón, Villamanin.

LÉRIDA

Grupo 1.º Unidad mínima de cultivo que se fija: Secano, 2,00 hectáreas. Regadío, 0,50 hectáreas

Términos municipales: Agramunt, Alamús, Albages, Albarrech, Albesa, Albi, Alcanó, Alcarrás, Alcoletge, Alfarrás, Alfés, Alguerri, Alguaire, Almacellas, Almatret, Almenar, Alpicat, Anglesola, Arbeca, Artesa, de Lérida, Asentiú, Aspa, Aytona, Balaguer, Barbés, Bellanes, Balcaire, Bell-lloch, Bellmunt, Bellpuig, Bellvis, Benavent de Lérida, Bopera, Borjas Blancas, Camarasa, Castellans, Castellnou de Seana, Castelló de Farfaña, Castellserá, Cervia, Cintadilla, Claravalls, Cogul, Corbins, Cubells, Espulga Calva, Figuerosa, Floresta, Fondarella, Fuliola, Fullea, Golmes, Granadella, Granja de Escarpe, Grañena de las Garrigas, Guimera, Ibars de Noguera, Ibars de Urgel, Juncosa, Juneda, Lérida, Liñola, Llardecáns, Maldá, Masalcoreig, Mayals, Menarguéns, Miralcamp, Mollerusa, Montgay, Montoliu de Lérida, Nalech, Ogellons, Omells de Nagaya, Osso de Sió, Palau de Anglesola, Pallargas, Penellas, Poal, Poble de Ciérvoles, Poble de Granadella, Portella, Preixana, Preixéns, Puig-gros, Puigver de Agramunt, Puigvert de Lérida, Rocafort de Vallbona, Rocallaura, Roselló, San Martí de Maldá, Sarroca de Lérida, Serós, Sidamunt, Solerás, Soses, Sudanell, Suñé, Tárrega, Tarrés, Termens, Torms, Tornabous, Torrebeses, Torrefarrera, Torregrosa, Torrelameo, Torres de Segre, Torreserona, Vallbena de las Monjas, Vallfogona de Balaguer, Verdú, Vilagrasa, Vilanova de Bellpuig, Vilanova de Segriá, Vilasana, Vilosell, Villanueva de la Barca, Vinaixa.

Grupo 2.º Unidad mínima de cultivo que se fija: Secano, 1,50 hectáreas. Regadío, 0,25 hectáreas

Términos municipales: Abella de la Conca, Ager, Alós de Balaguer, Aña, Aramunt, Aransis, Arañó, Artesa de Segre, Avellanes, Baronía de Rialp, Basella, Benarent de Tremp, Biosca, Cabanabona, Cabó, Castellar de la Ribera, Cervera, Clariana, Claverol, Coll de Nargo, Conques, Doncell, Espluga de Serra, Estarás, Figols de Orgaña, Figols de Tremp, Figuerola de Orcáu, Florejachs, Fontllonga, Foradada, Freixanet-Altadillá, Gabarra, Grañanella, Grañena de Cervera, Guardia de Tremp, Guissona, Guixés, Gurp, Iborra, Isona, Lladurs, Llanera del Arroyo, Llimiana, Llovera, Masoteras, Malsosa, Montanisell, Montolíu de Cervera, Montornés, Mur, Naves, Oliana, Olíola, Olíus, Olujas, Orcáu, Orgaña, Ortoneda, Os de Balaguer, Palau de Noguera, Pedrá y Coma, Peramola, Pinell, Pinós, Poble de Segur, Pons, Preñanosa, Riner, Salas de Pallars, Sanahuja, San Lorenzo de Morubys, San Ramón, Santa Liña, San Antoli y Vilanova, San Cerni, San Esteve de la Sarga, San Guim, San Pere dels Arquells, San Romá de Abella, San Salvador de Tolo, Sapeira, Serradell, Solsona,

§ 10 Fija la superficie de la unidad mínima de cultivo para cada uno de los términos municipales

Suterraña, Talarn, Talaver, Talladell, Tarroja, Tiurana, Torá, Torrefeta, Tosal, Trago, Tremp, Tudela de Segre, Villamitjana, Vilanova de la Aguda, Vilanova de Moyá.

Grupo 3.º Unidad mínima de cultivo que se fija: Secano, 1,00 hectáreas. Regadío, 0,25 hectáreas

Términos municipales: Alás, Alins, Aliñá, Altrón, Anserral, Arabell, Arcabell, Aria, Aristot, Ars, Arseguell, Artlés, Arrés, Arrós y Vila, Baguerque, Bahen, Barruera, Bausén, Bellver, Benés, Bascarán, Betlan, Bordas (Las), Bosost, Canejan, Castellas, Castellciutat, Cavá, Civis, Durro, Ellar, Enviny, Escaló, Escuñaú, Espot, Estach, Estahon, Esterri de Anco, Esterri de Cardos, Estimariu, Farrera, Fornols, Gausach, Gerri, Gessa, Gosol, Guardia de Arés, Guils, Isil, Josa del Cadi, Jou, Les, Lladore, Llavorsí, Lles, Llesp, Llesuy, Malpas, Moncortés, Monrós, Montellá, Musa y Aransa, Novés de Segre, Odén, Pallerols, Parroquia de Orto, Peramea, Pla de Sant Tirs, Pobleta de Bellvehi, Pont de Suert, Prats y Sampsor, Prullans, Rialp, Ribera de Cardos, Riu, Salardá, Sarroca de Bellera, Senterada, Seo de Urgel, Serch, Son del Pino, Soriguera, Sorpe, Surp, Sort, Tahús, Tallendre, Tirvia, Toloriu, Torre de Capdella, Tost, Tredós, Tuxent, Unarre, Valencia de Areo, Vansa (La), Viella, Villach, Vilaller, Vilamos Estana, Vila y Valle de Castellbó, Viu de Lievata.

LOGROÑO

Grupo 1.º Unidad mínima de cultivo que se fija: Secano, 2,00 hectáreas. Regadío, 0,20 hectáreas

Términos municipales: Abalos, Agoncillo, Albelda, Alberite, Alcanadre, Aldeanueva de Ebro, Alesanco, Alesón, Alfaro, Anguelana, Aranzana de Abajo, Aranzana de Arriba, Arnedo, Auseje, Autol, Azofra, Badarán, Bañares, Baños de Rioja, Baños de Río Tobía, Bezares, Bobadilla, Briñas, Briones, Calahorra, Campovin, Canillas, Cañas, Cárdenas, Casalarreina, Castañares, Cellorigo, Cenicero, Cervera del Río Alhama, Cidamón, Cihuri, Cirueña, Clavijo, Cordovin, Corera, Corporales, Cuzcurrita de Río Tirón, Entrena, Foncá, Fonzaleche, Fuenmayor, Galbárruli, Galilea, Gimileo, Grañón, Haro, Herce, Hervías, Herramelluri, Hormilla, Hormilleja, Huércanos, Lagunilla del Jubera, Lardero, Leiva, Logroño, Manjarres, Medrano, Murillo, Nájera, Nalda, Navarrete, Ochanduri, Ollauri, Pradejón, Quel, Reda (El), Ribatrecha, Rincón de Soto, Rodezno, Sujazarra, San Asensio, San Isidoro, Santo Domingo de la Calzada, San Millán de Yécora, San Torcuato, San Vicente de la Sonsierra, Sorzano, Sotés, Tirgo, Tormantos, Torremontalvo, Treviana, Tricio, Tudelilla, Uruñuela, Ventosa, Villalba de Rioja, Villalobar, Villamediana, Villar de Arnedo (El), Zarratón.

Grupo 2.º Unidad mínima de cultivo que se fija: Secano, 1,00 hectáreas. Regadío, 0,20 hectáreas

Términos municipales: Aguilar del Río Alhama, Ajamil, Almarza de Cameros, Anguiano, Arnedillo, Berceo, Bergasa, Bergasillas Bajera, Brieva, Cabezón de Cameros, Canales, Castroviejo, Cornago, Daroca de Rioja, Enciso, Estello, Ezcaray, Gallinero de Cameros, Grávalos, Hornillos de Cameros, Hornos de Moncalvillo, Igea, Jalón de Cameros, Laguna de Cameros, Larriba, Ledesma, Leza de Río Leza, Luezas, Lumbreras, Mansilla, Manzanares, Matute, Molinos de Ocón (Los), Montalvo de Cameros, Munilla, Muro de Aguas, Muro en Cameros, Navajún, Néstares, Nieva de Cameros, Ojacastro, Ortigosa, Pazuengos, Pedroso, Pinillos, Poyales, Pradillo, Préjano, Rabanera, Rasillo (El), Robres del Castillo, San Millán de la Cogolla, San Román de Cameros, Santa (La), Santa Coloma, Santa Engracia de Jubera, Santa Eulalia Bajera, Santa María de Cameros, Santurde, Santurdejo, Sojuela, Soto de Cameros, Terroba, Tobia, Torrecilla en Cameros, Torre en Cameros, Trevijano, Turruncún, Valdemadera, Valgañón, Ventrosa, Viguera, Villa de Ocón, Villanueva de Cameros, Villar de Torre, Villarejo, Villarta-Quintana, Villarroya, Villavelayo, Villaverde, Villorlada de Cameros, Vinigra de Abajo, Viniegra de Arriba, Zarzosa, Zenzano, Zorraquin.

§ 10 Fija la superficie de la unidad mínima de cultivo para cada uno de los términos municipales

LUGO

Grupo 1.º Unidad mínima de cultivo que se fija: Secano, 0,30 hectáreas. Regadío, 0,20 hectáreas

Términos municipales: Abadín, Antas de Ulla, Baleira, Becerreá, Begonte, Bóveda, Carballedo, Castro del Rey, Castroverde, Cervantes, Corgo, Cospéito, Chantada, Folgoso de Caurel, Fonsagrada, Friol, Germade, Guitiriz, Guntin, Incio, Láncara, Lugo, Meira, Monforte de Lemos, Monterroso, Muras, Navia de Suarna, Negueira de Muñiz, Neira de Jusá, Nogales (Los), Otero del Rey, Palas del Rey, Pantón, Paradela, Páramo Pasteriza, Piedrafita, Pol, Puebla del Brollón, Puertomarín, Ribera de Piquín, Samos, San Vicente de Rábade, Sarria, Saviñao, Sober, Taboada, Triacastela, Villalba.

Grupo 2.º Unidad mínima de cultivo que se fija: Secano, 0,25 hectáreas. Regadío, 0,20 hectáreas

Términos municipales: Quiroga, Ribas del Sil.

Grupo 3.º Unidad mínima de cultivo que se fija: Secano 0,20 hectáreas. Regadío, 0,20 hectáreas

Términos municipales: Alfoz, Barreiros, Cervo, Foz, Jove, Lorenzana, Mondoñedo, Orol, Puente Nuevo, Ribadeo, Riobarba, Riotorto, Trabada, Valle de Oro, Villaodrid, Vivero.

MADRID

Grupo 1.º Unidad mínima de cultivo que fija: Secano, 2,50 hectáreas. Regadío, 0,25 hectáreas

Términos municipales: Ajalvir, Alamo (El), Alcalá de Henares, Alcobendas, Alcorcón, Aldea del Fresno, Algete, Ambite, Anchuelo, Aranjuez, Arganda, Arroyomolinos, Batres, Belmonte de Tajo, Boadilla del Monte, Brea de Tajo, Brunete, Cadalso de los Vidrios, Camarma de Esteruelas, Campo Real, Carabaña, Casarrubuelos, Cenicientos, Ciempozuelos, Cobeña, Colmenar de Oreja, Colmenar Viejo, Corpa, Coslada, Cubas, Chapinería, Chinchón, Daganzo de Arriba, Estremera, Fresno de Torote, Fuenlabrada, Fuente el Saz, Fuentidueña de Tajo, Getafe, Grinón, Humanes de Madrid, Leganés, Loeches, Madrid, Majadahonda, Meco, Mejorada del Campo, Molar (El), Moraleja de Enmedio, Morata de Tajuña, Móstoles, Navalcarnero, Navas del Rey, Nuevo Baztán, Olmeda de la Cebolla, Orusco, Paracuellos del Jarama, Patones, Pedrezuela, Pelayos de la Presa, Perales de Tajuña, Pezuela de las Torres, Pinto, Pozuelo de Alarcón, Pozuelo del Rey, Quijorna, Ribas de Vaciamadrid, Ribatejada, Robledo de Chavela, Rozas de Madrid (Las), Rozas de Puerto Real, San Agustín de Guadalix, San Fernando de Henares, San Martín de la Vega, San Martín de Valdeiglesias, San Sebastián de los Reyes, Santorcaz, Santos de la Humosa (Los), Serranillos del Valle, Sevilla la Nueva, Talamanca de Jarama, Tielmes, Tibuleya, Torrejón de Ardoz, Torrejón de la Calzada, Torrejón de Velasco, Torrelaguna, Torremocha de Jarama, Torres de la Alameda, Valdaracete, Valdeavero, Valdelaguna, Valdemoro, Valdeolmos, Valdepiélagos, Valdeterres de Jarama, Valdilecha, Valverde de Alcalá, Velilla de San Antonio, Vellón (El), Villaconejos, Villa del Prado, Villalbilla, Villamanrique de Tajo, Villamanta, Villamantilla, Villanueva de la Cañada, Villanueva del Pardillo, Villanueva de Perales, Villar del Olmo, Villarejo de Salván, Villaverde, Villaviciosa de Odón.

Grupo 2.º Unidad mínima de cultivo que se fija: Secano, 2,00 hectáreas. Regadío, 0,25 hectáreas

Términos municipales: Acebeda (La), Alameda del Valle, Alpedrete, Atazar (El), Becerril de la Sierra, Berzosa de Lozoya, Berrueco (El), Boalo, Braojos, Buitrago de Lozoya, Bustarviejo, Cabanillas de la Sierra, Cabrera (La), Canencia, Cercedilla, Cervera de Buitrago, Colmenar del Arroyo, Colmenarejo, Collado Mediano, Collado Villalba, Chozas de

§ 10 Fija la superficie de la unidad mínima de cultivo para cada uno de los términos municipales

la Sierra, Escorial (El), Fresnedillas, Galapagar, Garganta de los Montes, Gargantilla de Lozoya, Gascones, Guadalix de la Sierra, Guadarrama, Hiruela (La), Horcajo de la Sierra, Horcajuelo de la Sierra, Hoya de Manzanares, Lozoya, Lozoyuela, Madarcos, Manjirón, Manzanares el Real, Miraflores de la Sierra, Molinos (Los), Montejo de la Sierra, Moralarzal, Navacerrada, Navalafuente, Navalagamella, Navarredonda, Navas de Buitrago (Las), Oteruelo del Valle, Paredes de Buitrago, Parla, Pinilla del Valle, Piñuécar, Prádena del Rincón, Puebla de la Sierra, Rascafría, Redueña, Robledillo de la Jara, Robregordo, San Lorenzo del Escorial, Santa María de la Alameda, Serna del Monte (La), Serrada de la Fuente, Sieteiglesias, Somosierra, Torrelodones, Valdemanco, Valdemaqueda, Valdemorillo, Venturada, Villavieja de Lozoya, Zarzalejo.

MÁLAGA

Grupo 1.º Unidad mínima de cultivo que se fija: Secano, 3,50 hectáreas. Regadío, 0,25 hectáreas

Términos municipales: Algarrobo, Algatocin, Alhaurin de la Torre, Alhaurin el Grande, Almachar, Alpendeiro, Archez, Arenas, Atajate, Benadalid, Benagalbón, Benalauria, Benalmadena, Benamargosa, Benamocarra, Benarrabá, Borge, Canillas de Aceituno, Canillas de Albaida, Cargajima, Cártama, Comares, Competa, Cortes de la Frontera, Cútar, Estepona, Faraján, Frigiliana, Fuengirola, Gaucín, Genaguacil, Igualeja, Iznate, Jimera de Libar, Jubrique, Juzcar, Macharavialla, Málaga, Manilva, Marbella, Mijas, Moclinejo, Nerja, Ojén, Parauta, Pujerra, Rincón de la Victoria, Riogordo, Salares, Sayalonga, Sedella, Torrox, Toralán, Vélez-Málaga, Viñuela.

Grupo 2.º Unidad mínima de cultivo que se fija: Secano, 2,50 hectáreas. Regadío, 0,25 hectáreas

Términos municipales: Alameda, Alcaucin, Alfarnate, Alfarnatejo, Almargen, Almogía, Alora, Alozaina, Antequera, Archidona, Ardales, Arriate, Benahavis, Benaolán, Burgo, Campillos, Cañete la Real, Carratraca, Casabermeja, Casarabonela, Casares, Coin, Colmenar, Cuevas Bajas, Cuevas del Becerro, Cuevas de San Marcos, Fuente de Piedra, Guaro, Humilladero, Istán, Molina, Monda, Montejaque, Peñarrubia, Periana, Pizarra Ronda, Sierra de Yeguas, Teba, Tolox, Valle de Abdalajis, Villanueva de Algaidas, Villanueva del Rosario, Villanueva el Trabuco, Villanueva de Tapia, Yunquera.

MURCIA

Grupo 1.º Unidad mínima de cultivo que se fija: Secano, 2,50 hectáreas. Regadío, 0,20 hectáreas

Términos municipales: Abanilla, Bullas, Calasparra, Caravaca, Cehegin, Fortuna, Jumilla, Moratalla, Yecla.

Grupo 2.º Unidad mínima de cultivo que se fija: Secano, 2,00 hectáreas. Regadío, 0,20 hectáreas

Términos municipales: Abarán, Águilas, Albudeite, Alcantarilla, Aledo, Alguazas, Alhama de Murcia, Archena, Beniel, Blanca, Campos del Río, Cartagena, Ceutí, Cieza, Fuente Alamo de Murcia, Librilla, Lorca, Lorquí, Mazarrón, Molina del Segura, Mula, Murcia, Ojos, Pliego, Ricote, San Javier, San Pedro del Píntar, Torre Pacheco, Torres de Cotillas (Las), Totana, Ulea, Unión (La), Villanueva del Río Segura.

NAVARRA

Grupo 1.º Unidad mínima de cultivo que se fija: Secano 1,00 hectáreas. Regadío, 0,20 hectáreas

Términos municipales: Abaurrea Alta, Abaurrea Baja, Alsasua, Amescoa Baja, Araiz, Aranarache, Aranaz, Arano, Araquil, Arbizu, Areso, Areia, Arive, Arruazu, Atez, Bacaicoa, Basaburú Mayor, Baztán, Betelu, Bertiz-Arana, Burguete, Burgui, Castillonuevo, Ciordia, Donamaría, Echalar, Echarri-Aranaz, Elgorriaga, Erasun, Ergoyena, Erro, Escároz, Esparza, Eulate, Ezcurra, Gallúes, Garauoa, Garde, Garralda, Goizueta, Goñi, Güesa, Huarte-Araquil, Imoz, Irañeta, Isaba, Ituren, Iturmendi, Izalzu, Jaurrieta, Labayen, Lacunza, Lanz, Larraona, Larraun, Leiza, Lesaca, Maya de Baztán, Navascués, Ochagavía, Odieta, Oiz, Olaibar, Olazagutia, Olo. Orbaiceta, Orbara, Oronz, Oroz-Betelu, Roncal, Roncesvalles, Saldias, Santesteban, Sarries, Sumbilla, Ulzama, Urdax, Urdiain, Urzainqui, Urroz de Santesteban, Ustároz, Valcarlos, Vera de Bidasoa, Vidangoz, Villanueva de Aezcoa, Yanci, Zubieta, Zugarramurdi.

Grupo 2.º Unidad mínima de cultivo que se fija: Secano, 1,50 hectáreas. Regadío, 0,20 hectáreas

Términos municipales: Abaigar, Abarzuza, Aberin, Adios, Aguilar de Codés, Aibar, Allin. Ancín, Ansoain, Anué, Añorbe, Aoiz, Aranguren, Arás, Arce, Arellano, Armañanzas, Artazu, Ayegui, Azuelo, Barasoain, Barbarín, Bargota, Belascoín, Biurrun-Olcoz, Cabredo, Cirauqui, Ciriza, Cizur, Desojo, Dicastillo, Echarri, Echauri, Egúés, Elorz, Enériz, Eslava, Espronceda, Estella, Esteribar, Estayo, Escabarte, Esprogui, Galar, Garinoain, Genevilla, Guesálaz, Guirguillano, Huarte-Pamplona, Ibargoiti, Iguzquiza, Iza, Izagaondoa, Javier, Juslapeña, Lana, Lapoblación, Leache, Legarda, Legaria, Leoz, Lerga, Liédena, Lizoain, Lónguida, Lumbier, Luquin, Mañeru, Marañón, Mendaza, Metantén, Mirafuente, Monreal, Morentín, Mues, Murieta, Muruzábal, Nazar, Obanos, Oco, Olejúa, Olóriz, Olza, Orisoain, Pamplona, Petilla de Aragón, Piedramillera, Puente la Reina, Pueyo, Romanzado, Sada de Sangüesa, Salinas de Oro, Sangüesa, Sansoain, Sansol, Soriada, Tiebas-Muruarte de Reta, Tirapú, Torralba, Torres del Río, Ucar, Unciti, Unzué, Urraul Alto, Urraul Bajo, Urroz-Villa, Uterga, Vidaurreta, Villamayor de Monjardín, Villatuerta, Villava, Yerri, Yesa, Zabalza, Zúñiga.

Grupo 3.º Unidad mínima de cultivo que se fija: Secano, 2,00 hectáreas. Regadío, 0,20 hectáreas

Términos municipales: Ablitas, Alló, Andosilla, Arcos (Los), Árgüedas, Arróniz, Artajona, Azagra, Barillas, Beire, Berbinzana, Buñuel, Busto (El), Cabanillas, Cadreita, Caparros, Cárcar, Carcastillo, Cascante, Caseda, Castejón, Cintruénigo, Corella, Cortes, Falcés, Fitero, Funtellas, Funes, Fustiñana, Gallipienzo, Larraga, Lazagurria, Lerin, Lodosa, Marcilla, Mérida, Mendavia, Mendigorria, Milagro, Miranda de Arga, Monteagudo, Murchante, Murillo el Cuende, Murillo el Fruto, Olite, Oteiza, Peralta, Pitillas, Ribaforada, San Adrián, San Martín de Unx, Santacara, Sartaguda, Sesma, Tafalla, Tudela, Tulebras, Ujué, Valtierra, Viana, Villafranca.

ORENSE

Grupo 1.º Unidad mínima de cultivo que se fija: Secano, 0,40 hectáreas. Regadío, 0,20 hectáreas

Términos municipales: Bollo (El), Carballeda, Gudiña (La), Mezquita (La), Rubiana, Vega (La), Viana del Bollo, Villarino de Conso.

Grupo 2.º Unidad mínima de cultivo que se fija: Secano, 0,30 hectáreas. Regadío, 0,20 hectáreas

Términos municipales: Acebedo del Río, Allariz, Amoeiro, Avión, Baltar, Bande, Baños de Molgas, Beariz, Blancos, Boborás, Bola (La), Calvos de Randín, Carballino, Cartelle,

§ 10 Fija la superficie de la unidad mínima de cultivo para cada uno de los términos municipales

Castrelo del Valle, Castro-Caldelas, Celanova, Coles, Cortegada, Cualedro, Chandreja de Queija, Entrimo, Esgos, Ginzo de Limia, Gomesende, Irijo, Junquera de Ambia, Junquera de Espadañedo, Laza, Lobera, Lovios, Maceda, Manzaneda, Maside, Merca (La), Montederramo, Muiños, Nogueira de Ramuín, Paderme de Allariz, Padrenda, Parada del Sil, Pereiro de Aguiar, Peroja (La), Pinor, Porquera, Puebla de Trives, Puentevedra, Quintela de Leirado, Rairiz de Veiga, Ramiranes, Río, Ríos, San Amaro, San Ciprián de Viñas, San Cristobal de Cea, Sandianes, Sarreaus, Taboadela, Teijeira (La), Trasmiras, Vereia, Villamarín, Villar de Barrio, Villar de Santos, Villardevos.

Grupo 3.º Unidad mínima de cultivo que se fija: Secano, 0,25 hectáreas. Regadío, 0,20 hectáreas

Términos municipales: Arnoya, Barbadanes, Barco (El); Beade, Carballeda de Avia, Castrelo de Miño, Cenlle, Lareco, Leiro, Melón, Monterrey, Oimbra, Orense, Petin, Pungin, Ribadavia, Rúa, Toén, Verin, Villamartín de Valdeorras.

OVIEDO

Grupo 1.º Unidad mínima de cultivo que se fija: Secano 0,30 hectáreas, Regadío, 0,20 hectáreas

Términos municipales: Allande, Aller, Amieva, Bimenes, Boal, Calzales, Cangas de Narcea, Cangas de Onís, Caso, Degaña, Grandas de Salime, Ibias, Illano, Langreo, Laviana, Lena, Mieres, Miranda, Morcin, Onís, Peñamellera Alta, Peñamellera Baja, Pesoz, Ponga, Proaza, Quirós, Ribera de Arriba, Riosa, San Martín del Rey Aurelio, San Martín de Oscós, Santa Eulalia de Oscos, San Tirso de Abres, Santo Adriano, Sobrescobio, Somiedo, Taramundi, Terverga, Tineo, Villanueva de Oscos, Villayón, Yernes y Tameza.

Grupo 2.º Unidad mínima de cultivo que se fija: Secano, 0,20 hectáreas. Regadío, 0,20 hectáreas

Términos municipales: Avilés, Cabrales, Cándamo, Caravia, Carreño, Castrillón, Castropol, Coaña, Colunga, Corvera, Cuchillero, Franco (El), Gijón, Gozón, Grado, Illas, Luarca, Llaneras, Llanes, Muros, Nava, Navia, Noreña, Oviedo, Parrés, Piona, Pravia, Regueras (Las), Ribadeva, Ribadesella, Salas, Sariego, Siero, Soto del Barco, Tapia, Vegadeo, Villaviciosa.

PALENCIA

Grupo 1.º Unidad mínima de cultivo que se fija: Secano, 2,50 hectáreas. Regadío, 0,50 hectáreas

Términos municipales: Abarca, Abastas, Abia de las Torres, Amayuelas de Abajo, Amayuelas de Arriba, Ampudia, Amusco, Añeza, Arconada, Autilla del Pino, Autillo de Campos, Bahillo, Baquerin de Campos, Becerril de Campos, Belmonte de Campos, Boada de Campos, Boadilla del Camino, Boadilla de Rioseco, Cabañas de Castilla (Las), Capillas, Cardeñosa de Volpejera, Cástil de Vela, Castromocho, Cisneros, Frechilla, Frómista, Fuente Andrino, Fuentes de Nava, Fuentes de Valdepero, Gozón de Ucieza, Grijota, Guaza de Campos, Husillos, Itero de la Vega, Lantadilla, Lomas, Magaz, Manquillos, Marcilla de Campos, Mazariegos, Mazuecos de Valdeginete, Melgar de Yuso, Meneses de Campos, Monzón de Campos, Osornillo, Osorno, Palencia, Paredes de Nava, Pedraza de Campos, Perales, Piña de Campos, Población de Campos, Pozo de Urama, Pozuelos del Rey, Requena de Campos, Revenga de Campos, Revilla de Campos, Ribas de Campos, San Cebrián de Campos, San Mamés de Campos, San Román de la Cuba, Santa Cecilia del Alcor, Santillana de Campos, Santoyo, Támara, Torremormojón, Valde-Ucieza, Valoria del Alcor, Villaciclalez, Villada, Villadiezma, Villaherreros, Villalcazar de Sirga, Villalobón, Villalumbroso, Villamartín de Campos, Villmuriel de Cerrato, Villanueva del Rebollar,

§ 10 Fija la superficie de la unidad mínima de cultivo para cada uno de los términos municipales

Villarmentero de Campos, Villarramiel, Villasarracino, Villatoquite, Villaumbrales, Villerias, Villovieco.

Grupo 2.º Unidad mínima de cultivo que se fija: Secano, 2,00 hectáreas. Regadío, 0,50 hectáreas

Términos municipales: Alba de Cerrato, Antigüedad, Astudillo, Baltanás, Baños de Cerrato, Calzada de los Molinos, Calzadilla de la Cueva, Castrillo de Don Juan, Castrillo de Onielo, Cervatos de la Cueva, Cevico de la Torre, Cevico Navero, Cobos de Cerrato, Cordovilla la Real, Cubillas de Cerrato, Dueña, Espinosa de Cerrato, Hermedes de Cerrato, Herrera de Valdecañas, Hontoria de Cerrato, Hornillos de Cerrato, Moratinos, Palacios del Alcor, Palenzuela, Población de Arroyo, Población de Cerrato, Quintana del Puente, Reinoso de Cerrato, Riveros de la Cueva, Soto de Cerrato, Tabanera de Cerrato, Tariego, Torquemada, Torre de los Molinos, Valbuena de Pisuerga, Valdecañas de Cerrato, Valdeolmillos, Valdespina, Valle de Cerrato, Vertabillo, Villaconancio, Villabán, Villajimena, Villalaco, Villaleón, Villamediana, Villanueva de la Cueva, Villaviudas, Villelga, Villodre, Villodrigo, Villoldo.

Grupo 3.º Unidad mínima de cultivo que se fija: Secano, 1,50 hectáreas. Regadío, 0,25 hectáreas

Términos municipales: Aguilar de Campoo, Alar del Rey, Arenillas de San Pelayo, Ayuela, Bárcena de Campos, Barrio de San Pedro, Bascones de Ojeda, Becerril del Carpio, Berzosilla, Buenavista de Valdavia, Bustillo de la Vega, Bustillo del Páramo de Carrión, Calahorra de Boedo, Carrión de los Condes, Castrillo de Villavega, Collazos de Boedo, Congosto de Valdavia, Cozuelos de Ojeda, Dehesa de Romanos, Espinosa de Villagonzalo, Fresno del Río, Herrera de Pisuerga, Itero Seco, Lagartos, Lavid de Ojeda, Ledigos, Mantinos, Membrillar, Mieces de Ojeda, Nogal de las Huertas, Olea de Boedo, Olmos de Ojeda, Olmos de Pisuerga, Páramo de Boedo, Payo de Ojeda, Pedrosa de la Vega, Perazancas, Pino del Río, Pomar de Valdivia, Poza de la Vega, Prádanos de Ojeda, Puebla de Valdavia (La), Quintanilla de Onsoña, Renedo de la Vega, Renedo de Valdavia, Revilla de Collazos, Saldaña, San Cristóbal de Boedo, San Llorente de la Vega, Santa Cruz de Boedo, Santervas de la Vega, Santibáñez de Ecla, Serna (La), Sotobañado y Priorato, Tabanera de Valdavia, Valdegama, Valderrábano, Valoria de Aguilar, Vega de Bur, Vega de Doña Olimpa, Ventosa de Pisuerga, Villabasta, Villarbermudo, Villaeles de Valdavia, Villafruel, Villalba de Guardo, Villaluenga de la Vega, Villameriel, Villamoronta, Villanueva de Abajo, Villanuño de Valdavia, Villaprovedo, Villarrabé, Villasila de Valdavia, Villaturde, Villota del Duque, Villota del Páramo.

Grupo 4.º Unidad mínima de cultivo que se fija: Secano, 0,25 hectáreas. Regadío, 0,25 hectáreas

Términos municipales: Alba de los Cardaños, Arbejar, Barruelo de Santullán, Brañosera, Camporredondo de Alba, Castrejón de la Peña, Celada de Robledo, Cenera de Zalima, Cervera de Pisuerga, Dehesa de Montejo, Guardo, Herrerueta de Castillería, Ligüérezana, Lores, Mudá, Néstar, Otero de Guardo, Polentinos, Quintanaluengos, Rebanal de las Liantas, Redondo, Resoba, Respenda de la Peña, Salinas del Pisuerga, San Cebrián de Mudá, San Martín de los Herreros, San Salvador de Cantamuga, Santibáñez de la Peña, Santibáñez de Resoba, Triollo, Vañes, Velilla de Río Carrión, Villanueva de Henares.

PONTEVEDRA

Grupo 1.º Unidad mínima de cultivo que se fija: Secano, 0,30 hectáreas. Regadío, 0,20 hectáreas

Términos municipales: Campo-Lameiro, Cañiga (La), Cerdedo, Cotobad, Covelo, Dozón, Forcarey, Fornelos de Montes, Geve, Golada, Lalín, Lama, Mondáriz, Mondáriz-Balneario, Moraña, Mos, Pazos de Borbén, Porriño, Puenteáreas, Puente Caldelas, Rodeiro, Silleda, Villa de Cruces.

§ 10 Fija la superficie de la unidad mínima de cultivo para cada uno de los términos municipales

Grupo 2.º Unidad mínima de cultivo que se fija: Secano, 0,25 hectáreas. Regadío, 0,20 hectáreas

Términos municipales: Arbó, Creciente, Nieves, Salceda de Caselas, Salvatierra de Miño, Tomiño, Túa.

Grupo 3.º Unidad mínima de cultivo que se fija: Secano, 0,20 hectáreas. Regadío, 0,20 hectáreas

Términos municipales: Barro, Bayona, Bueu, Caldas de Reyes, Cambados, Cangas, Calbira, Cuntis, Estrada (La), Gondomar, Grove, Guardia (La), Marín, Meaño, Meis, Moaña, Nigrán, Oya, Pontevedra, Portas, Poyo, Puentecesures, Puente-Sampayo, Redondela, Ribadumia, Rosal (El), Sangenjo, Sotomayor, Valga, Vigo, Vilaboa, Villagarcía de Arosa, Villanueva de Arosa.

SALAMANCA

Grupo 1.º Unidad mínima de cultivo que se fija: Secano, 3,00 hectáreas. Regadío, 0,50 hectáreas

Términos municipales: Alaraz, Alba de Tormes, Alconada, Aldealengua, Adeanueva de Figueroa, Aldearrubia, Aldeaseca de Alba, Aldeaseca de la Frontera, Aleatejada, Almenara de Tormes, Anaya de Alba, Arabayona, Arapiles, Armenteros, Babilafuente, Beleña, Bóveda del Río Almar, Buenavista, Calvarrasa de Abajo, Calvarrasa de Arriba, Campo de Peñaranda (El), Cantalapiedra, Cantalpino, Cantaracillo, Carbajosa de la Sagrada, Carrascal de Barregas, Coca de Alba, Cordovilla, Chagarcía-Medianero, Doñinos de Salamanca, Ejeme, Encinas de Abajo, Encinas de Arriba, Florida de Liébana, Forfoleda, Fresno-Alhándiga, Gajates, Galinduste, Galisancho, Garcihernández, Malpartida, Mencera de Abajo, Martinamor, Maya (La), Miranda de Azán, Montejo, Moriñigo, Mozárbez, Nava de Sotorbal, Navales, Palacios Rubios, Parada de Arriba, Parada de Rubiales, Paradinas de San Juan, Pedraza de Alba, Pedrosillo de Alba, Pelabravo, Pelayos, Peñaranda de Bracamonte, Peñarandilla, Pino de Tormes (El), Poveda de las Cintas, Ragama, Salmoral, San Morales, San Pedro del Valle, Santa Marta de Tormes, Santiago de la Puebla, Siete Iglesias de Tormes, Tarazona de Guareña, Tejares, Terradillos, Topas, Tordillos, Torres (Las), Torresmenudas, Valdecarros, Valdemierque, Valverdón, Vega de Tirados, Ventosa del Río Almar, Villaflores, Villagonzalo de Tormes, Villar de Gallimazo, Villoria, Villoruera, Zarapicos, Zorita de la Frontera.

Grupo 2.º Unidad mínima de cultivo que se fija: Secano, 2,50 hectáreas. Regadío, 0,50 hectáreas

Términos municipales: Abusejo, Ahigal de Villarino, Alameda de Gardón (La), Alamedilla (La), Alba de Yeltes, Alberquería de Argañán (La), Aldea del Obispo, Aldearrodrigo, Aldehuela de la Bóveda, Aldehuela de Yeltes, Almendra, Añover de Tormes, Arco (El), Boñobárez, Barbadillo, Berceo, Barquilla, Barruecopardo, Bermellar, Berrocal de Huebra, Boada, Boadilla, Bodón (El), Bogajo, Bouza (La), Brincones, Buenamadre, Cabeza de Framontanos, Cabezas del Caballo, Cabrillas, Calzada de Don Diego, Campillo de Azaba, Campo de Ledesma (El), Canillas de Abajo, Carpio de Azaba, Carrascal del Obispo, Castillejo de Azaba, Castillejo de Dos Casas, Castillejo de Martín Viejo, Castraz, Cerezal de Peñahorcada, Cerralbo, Cilleros el Hondo, Cipérez, Ciudad Rodrigo, Cubo de Don Sancho (El), Dios le Guarde, Doñinos de Ledesma, Encina (La), Encina de San Silvestre, Encinasola de los Comendadores, Espadaña, Espeja, Fuente de San Esteban (La), Fuenteguinaldo, Fuenteliante, Fuentes de Oñoro, Galindo y Perahuy, Gallegos de Argañán, Carcirrey, Cejo de los Reyes (El), Cejuelo del Barro, Golpejas, Grandes, Guadramiro, Iruelos, Ituero de Azaba, Juzbado, Ledesma, Lumbrales, Manzano (El), Martín de Yeltes, Mata de Ledesma (La), Matilla de los Caños del Río, Membribe, Milano, Monteras, Monterrubio de la Sierra, Morasverdes, Morille, Moronta, Muñoz Narros de Matalayegua, Olmedo de Camaces, Palacios del Arzobispo, Pedrosillo de los Aires, Pelarrodríguez, Pelilla, Peña (La), Peralejos de Abajo, Peralejos de Arriba, Pozos de Hinojo, Puebla de Azaba, Puebla de Yeltes, Puertas,

§ 10 Fija la superficie de la unidad mínima de cultivo para cada uno de los términos municipales

Redonda (La), Retortillo, Robliza de Cojos, Rollán, Saélices el Chico, Sagrada (La), Saldeana, Sancti-Spiritus, Sanchón de la Ribera, Sanchón de la Sagrada, Sando, San Muñoz, San Pedro de Rozados, San Pelayo de Guareña, Santa María de Sando, Santa Olaya de Yeltes, Santiz, Sardón de los Frailes, Sepulcro Hilario, Sexmiro, Tabera de Abajo, Tamames, Tejeda y Segoyuela, Tenebrón, Trabanca, Tremedal de Tormes, Valdelosa, Valderrodrigo, Valsalabrosa, Vecinos, Veguillas (Las), Vidola (La), Villalba de los Llanos, Villar del Ciervo, Villar de la Yegua, Villar de Peralonso, Villar de Puerto, Villar de Samaniego, Villares de Yeltes, Villamayor, Villarmuerto, Villasbuenas, Villasdardo, Villaseco de los Gamitos, Villaseco de los Reyes, Villavieja de Yeltes, Vitigudino, Yecla de Yeltes, Zamayón, Zarza de Pumareda (La).

Grupo 3.º Unidad mínima de cultivo que se fija: Secano, 2,50 hectáreas. Regadío, 0,25 hectáreas

Términos municipales: Agallas, Aldeacipreste, Aldeanueva de la Sierra, Aldeavieja de Tormes, Atalaya (La), Barbalos, Bastida (La), Béjar, Bercimuelle, Berrocal de Salvatierra, Cabaco (El), Cabeza de Béjar (La), Cabezuela de Salvatierra, Calzada de Béjar (La), Campillo de Salvatierra, Candelario, Cantagallo, Casfranca, Casillas de Flores, Cereceda de la Sierra, Cespedosa, Cilleros de la Bastida, Cristóbal, Endrinal, Escurial de la Sierra, Frades de la Sierra, Fresnedoso, Fuenterroble de Salvatierra, Fuentes de Béjar, Gallegos de Solmirón, Guijo de Ávila, Guijuelo, Herguijuela de Ciudad Rodrigo, Herguijuela del Campo, Horcajo de Montemayor, Hoya (La), Ledrada, Maillo (El), Martiago, Monleón, Monsagro, Montemayor del Río, Navacarros, Nava de Béjar, Naval moral de Béjar, Navamorales, Navarredonda de la Rinconada, Navarredonda de Salvatierra, Navasfrías, Palacios de Salvatierra, Palomares, Pastores, Payo (El), Peñacaballera, Peñaparda, Peromingo, Pizarral, Puebla de San Medel, Puente del Congosto, Puerto de Béjar, Rinconada de la Sierra (La), Robleda, Salvatierra de Tormes, Sanchotello, Santibáñez de Béjar, Santos (Los), Saugo (El), Serradilla del Arroyo, Serradilla del Llano, Sierpe (La), Sorihuela, Tala (La), Tejado (El), Tornadizo (El), Valdefuentes de Sangusín, Valdehijaderos, Valdelacasa, Valverde de Valdelacasa, Vallejera de Riofrío, Villasrubias, Zamarra.

Grupo 4.º Unidad mínima de cultivo que se fija: Secano, 2,00 hectáreas. Regadío, 0,50 hectáreas

Términos municipales: Arcediano, Cabezabellosa de la Calzada, Cabrerizos, Calzada de Valdunciel, Carbajosa de la Almunia, Castellanos de Moriscos, Castellanos de Villoquera, Espino de la Orbada, Gomecello, Mata de Armuña (La), Monterrubio de la Armuña, Moriscos, Negrilla de Palencia, Orbada (La), Pajares de la Laguna, Palencia de Negrilla, Pedrosillo el Ralo, Pedroso de la Armuña (El), Pitiegua, Salamanca, San Cristóbal de la Cuesta, Tardáguila, Valdunciel, Vellés (La), Villaverde de Guareña, Villamayor, Villarés de la Reina.

Grupo 5.º Unidad mínima de cultivo que se fija: Secano 1,50 hectáreas. Regadío, 0,25 hectáreas

Términos municipales: Ahigal de los Aceiteros, Alberca (La), Aldeadávila de la Ribera, Arroyomuerto, Casas del Conde (Las), Cepeda, Cerro (El), Colmenar de Montemayor, Corporario, Fregeneda (La), Garcibuey, Herguijuela de la Sierra, Hinojosa del Duero, Lagunilla, Linares de Riofrío, Madroñal, Masueco, Mieza, Miranda del Castañar, Mogarraz, Molinillo, Monforte de la Sierra, Nava de Francia, Perena, Pinedas, Puerto Seguro, San Esteban de la Sierra, San Felices de los Gallegos, San Martín del Castañar, San Miguel de Valero, Santibáñez de la Sierra, Saucelle, Sequeros, Sobradillo, Sotoserrano, Valdelageve, Valero, Vilvestre, Villanueva del Conde, Villarino.

SANTA CRUZ DE TENERIFE

*Unidad mínima de cultivo que se fija para toda la provincia: Secano, 0,50 hectáreas.
Regadío, 0,10 hectáreas*

SANTANDER

Grupo 1.º Unidad mínima de cultivo que se fija: Secano, 0,30 hectáreas. Regadío, 0,20 hectáreas

Términos municipales: Anievas, Areñas de Iguña, Arredondo, Bárcena de Pie de Concha, Cabezón de la Sal, Cabezón de Liébana, Cabuérniga, Camaleño, Campoo Yuso, Cieza, Cillorigo, Corvera Toranzo, Corrales de Toranzo (Los), Enmedio, Hermandad Camoo de Suso, Herrerías, Lamasón, Luena, Miera, Molledo, Mazcuerras, Peñarrubia, Pesaguero, Pesquera, Polaciones, Potes, Puente Viesgo, Ramales, Reinosa, Rionansa, Rozas (Las), Ruento, Ruesca, San Felices de Buelma, San Miguel de Aguayo, San Pedro del Romeral, San Roque de Río Miera, Santiurde de Reinosa, Santiurde de Toranzo, Saro, Selaya, Soba, Tojos (Los), Treviso, Udías, Tudanca, Valdáliga, Valdeolea, Valdeprado, Valderrible, Vega de Liébana, Vega de Pas, Villacarriedo, Villafufre, Villaverde de Truelos, Voto.

Grupo 2.º Unidad mínima de cultivo que se fija: Secano, 0,20 hectáreas. Regadío, 0,20 hectáreas

Términos municipales: Alfoz Lloredo, Ampuero, Argoños, Armuero, Astillero, Bárcena de Cicero, Bareyo, Camargo, Cartes, Castañeda, Castro Urdiales, Colindres, Comillas, Entrambasaguas, Escalante, Guriezo, Hazas del Cesto, Laredo, Liendo, Liérganes, Limpias, Marina de Cudeyo, Medio Cudeyo, Merelo, Miengo, Noja, Penagos, Piélagos, Polanco, Reocin, Rasines, Ribamontán al Mar, Ribamontán al Monte, Riotuerto, Ruiloba, Santa Cruz de Bezana, Santa María de Cayón, Santoña, San Vicente de la Barquera, Santander, Santillana, Solórzano, Suances, Torrelavega, Val de San Vicente, Villaescusa.

SEGOVIA

Grupo 1.º Unidad mínima de cultivo que se fija: Secano, 3,00 hectáreas. Regadío, 0,50 hectáreas

Términos municipales: Aldeanueva del Codonal, Aldeahuela del Codonal, Bernúy de Coca, Ciruelos de Coca, Codorniz, Donhierro, Fuente de Santa Cruz, Juarros de Voltoya, Martín Muñoz de la Dehesa, Martín Muñoz de las Posadas, Melque, Montejo de Arévalo, Montuenga, Moraleja de Coca, Nava de la Asunción, Nieva, Rapariegos, San Cristóbal de la Vega, Santiuste de San Juan Bautista, Tolocirio, Villagonzalo de Coca, Villeguillo.

Grupo 2.º Unidad mínima de cultivo que se fija: Secano, 2,50 hectáreas. Regadío, 0,25 hectáreas

Términos municipales: Abades, Anaya, Ane, Aragoneses, Armuña, Balisa, Bercial, Bernardos, Bernuy de Porreros, Cabañas de Polendos, Cantimpalos, Carbonero de Ahusin, Carbonero el Mayor, Cobos de Segovia, Domingo García, Encinillas, Escalona del Prado, Escarabajosa de Cabezas, Escobar de Polendos, Etreros, Fuentemilanos, Garcillán, Hontanares de Eresma, Hoyuelos, Huertos (Los), Jemenuño, Juarros de Riomoros, Labajos, Laguna Rodrigo, Lastras del Pozo, Lastrilla (La), Madrona, Marazoleja, Marazuela, Martín Miguel, Marugán, Migueláñez, Miguel Ibáñez, Monterrubio, Mozoncillo, Muñopedro, Muñoveros, Ochando, Ortigosa de Pestaño, Otones de Benjumea, Paradinas, Pinilla Ambroz, Roda de Eresma, Sangarcía, Santa María la Real de Nieva, Sauquillo de Cabezas, Segovia, Tabanera la Luenga, Tabladillo, Torreiglesias, Turégano, Valdeprados, Valseca, Valverde del Majano, Veganzones, Villoslada, Yanguas de Eresma, Zamarramala.

§ 10 Fija la superficie de la unidad mínima de cultivo para cada uno de los términos municipales

Grupo 3.º Unidad mínima de cultivo que se fija: Secano, 2,00 hectáreas. Regadío, 0,25 hectáreas

Términos municipales: Adrados, Aguilafuente, Alconada de Mederuelo, Aldealcorvo, Aldealengua de Santa María, Aldeanueva de Serrezuela, Aldeanueva del Monte, Aldea Real, Aldeasoña, Aldehorno, Aldeonsancho, Aldeonte, Arroyo de Cuéllar, Barbolla, Bercimuel, Boceguillas, Cabezuela, Calabazas, Campo de Cuéllar, Campo de San Pedro, Cantalejo, Carrascal del Río, Cascajares, Castillejo de Mesleón, Castrillo de Sepúlveda, Castro de Fuentidueña, Castrojimeno, Castroserracín, Cedillo de la Torre, Cilleruelo de San Mamés, Cobos de Fuentidueña, Coca, Condado de Castillnovo, Corral de Ayllón, Cozuelos de Fuentidueña, Cuéllar, Cuevas de Provanco, Chañe, Chatún, Dehesa, Duratón, Encinas, Fresneda de Cuéllar, Fresno de Cantespino, Fresno de la Fuente, Frumades, Fuente el Olmo de Fuentidueña, Fuente el Olmo de Íscar, Fuentemizarra, Fuentepelavo, Fuenteniñel, Fuenterrebollo, Fuentesáuco de Fuentidueña, Fuentes de Cuéllar, Fuentesoto, Fuentidueña, Gomezserracín, Grajera, Hinojosas del Cerro, Honrubia de la Cuesta, Hontablilla, Laguna de Contreras, Languilla, Lastras de Cuéllar, Linares de Arroyo, Lovingos, Maderuelo, Mata de Cuéllar, Membribe de la Hoz, Montejo de la Vega de la Serrezuela, Moral, Moraleja de Cuéllar, Narros de Cuéllar, Navalilla, Navalmanzano, Navares de Ayuso, Navares de Enmedio, Navares de las Cuevas, Navas de Oro, Olombrada, Pajarejos, Pajares de Fresno, Perorrubio, Perosillo, Pinarejos, Pinarnegrillo, Pradales, Puebla de Pedraza, Remondo, Riaguas de San Bartolomé, Riahuellas, Sacramenia, Saldaña de Ayllón, Samboal, San Cristóbal de Cuéllar, Sanchonuño, San Martín y Mudrián, San Miguel de Bernuy, San Pedro de Gaíllos, Santa María de Riaza, Sebúlcór, Sepúlveda, Sequera de Fresno, Sotillo, Torreadrada, Torrecilla del Pinar, Turrubuelo, Urueñas, Valdesimonte, Valdevacas de Montejo, Valdevarnés, Valtiendas, Valle de Tabladillo, Vallelado, Vegaría, Villar de Sobrepaña, Vilaseca, Villaverde de Íscar, Villaverde Montejo, Zarzuela del Pina.

Grupo 4.º Unidad mínima de cultivo que se fija: Secano, 1,50 hectáreas. Regadío, 0,25 hectáreas

Términos municipales: Adrada de Pirón, Aldealengua de Pedraza, Arahuetes, Arcones, Arevalillo de Cega, Ayllón, Basardilla, Becerril, Brieva, Caballar, Casla, Castroserna de Abajo, Castroserna de Arriba, Cerezo de Abajo, Cerezo de Arriba, Collado Hermoso, Cubillo, Cuesta (La), Duruelo, Espinar (El), Espirdo, Estebanvela, Gallegos, Grado del Pico, Higuera (La), Hontoria, Ituero y Lama, Losa (La), Losana de Pirón, Madriguera, Matabuena, Matilla (La), Muyo (El), Navafría, Navas de San Antonio, Negredo (El), Orejana, Ortigosa del Monte, Otero de Herreros, Palazuelos de Eresma, Pedraza, Pelayos del Arroyo, Prádena, Rebollo, Revenga, Riaza, Ribota, Riofrío de Riaza, Salceda (La), San Idefonso, Santa Marta del Cerro, Santibáñez de Ayllón, Santiuste de Pedraza, Santo Domingo de Pirón, Santo Tomé del Puerto, Serracín, Sigüero, Sigueruelo, Sotosalbos, Torrecaballeros, Torre Val de San Pedro, Trescasas, Valdevacas y Guijar, Valvieja, Valleruela de Pedraza, Valleruela de Sepúlveda, Vegas de Matute, Ventosilla y Tejadilla, Villacastín, Villacorta, Zarzuela del Monte.

SEVILLA

Grupo 1.º Unidad mínima de cultivo que se fija: Secano, 3,50 hectáreas, Regadío, 0,25 hectáreas

Términos municipales: Alanis, Almadén de la Plata, Castelblanco de los Arroyos, Castillo de las Guardas (El), Cazalla de la Sierra, Constantina, Guadalcanal, Madroño (El), Navas de la Concepción (Las), Pedroso (El), Puebas de los Infantes (La), Real de la Jara (El), Ronquillo (El), San Nicolás del Puerto.

Grupo 2.º Unidad mínima de cultivo que se fija: Secano, 2,50 hectáreas, Regadío, 0,25 hectáreas

Términos municipales: Aguadulce, Albaída del Aljarate, Alcalá de Guadaira, Alcalá del Río, Alcolea del Río, Algaba (La), Algamitas, Almensilla, Arahal (El), Aznalcázar, Aznalcóllar,

§ 10 Fija la superficie de la unidad mínima de cultivo para cada uno de los términos municipales

Badolatosa, Benacazón, Bollullos de la Mitación, Bormujos, Brenes, Burguillos, Cabezas de San Juan (Las), Camas, Campana (La), Cantillana, Carmona, Carrión de los Céspedes, Casariche, Castilleja de Guzmán, Castilleja de la Cuesta, Castilleja del Campo, Coria del Río, Coripe, Coronil (El), Corrales (Los), Dos Hermanas, Écija, Espartinas, Estepa, Fuentes de Andalucía, Garrobo (El), Gelves, Gerena, Gilena, Ginés, Guillena, Herrera, Huévar, Lantejuela (La), Lebrija, Lora de Estepa, Lora del Río, Luisiana (La), Mairena del Aljarafe, Marchena, Marinaleda, Martín de la Jara, Molares (Los), Montellano, Morón de la Frontera, Olivares, Osuna, Palacios y Villafranca (Los), Palomares del Río, Paradas, Pedrera, Peñaflor, Pilas, Pruna, Puebla de Cazalla (La), Puebla del Río (La), Rinconada (La), Roda de Andalucía (La), Rubio (El), Salteras, San Juan de Aznalfarache, Sanlúcar la Mayor, Santiponce, Saucejo (El), Sevilla, Tocina, Tomares, Umbrete, Utrera, Valencina de la Concepción, Villamanrique de la Condesa, Villanueva del Ariscal, Villanueva del Río y Minas, Villanueva de San Juan, Villaverde del Río, Viso del Alcor (El).

SORIA

Grupo 1.º Unidad mínima de cultivo que se fija: Secano, 2,00 hectáreas. Regadío, 0,25 hectáreas

Términos municipales: Abión, Agradas, Alcoba de la Torre, Alconaba, Alcozar, Alcubilla de Avellaneda, Alcubilla del Marqués, Aldea de San Esteban, Aldealafuente, Aldealpozo, Aldehuela de Periañez, Alentisque, Aliud, Almajano, Almarail, Almazán, Almazul, Almenar de Soria, Arancón, Atauta, Barca, Berzosa, Bliccos, Bocigas de Perales, Borjabad, Buberos, Buitrago, Burgo de Osma (El), Cabrejas del Campo, Calderuela, Candilichera, Cardejón, Castejón del Campo, Castil de Tierra, Castilruiz, Cirujales del Río, Cobertelada, Cortos, Coscurita, Cubo de la Solana, Escobosa de Almazán, Esteras de Lubia, Frechilla de Almazán, Fuentecantos, Fuentestrún, Garray, Gómara, Gormaz, Hinojosa del Campo, Hontalvilla de Almazán, Inés, Ituero, Jaray, Langa de Duero, Ledesma de Soria, Lodares de Osma, Losilla (La), Maján, Matalebreras, Matamala de Almazán, Matanza de Soria, Miño de San Esteban, Mombona, Morón de Almazán, Muro de Agreda, Narros, Nepas, Nolay, Nomparedes, Noviercas, Olmillos, Olvega, Osma, Peñalba de San Esteban, Peroniel del Campo, Pinilla del Campo, Portillo de Soria, Pozalmuro, Quintanas de Gormaz, Quintanilla de Tres Barrios, Rábanos (Los), Rejas de San Esteban, Renieblas, San Esteban de Gormaz, Sauquillo de Boñices, Serón de Nájima, Soliedra, Soria, Soto de San Esteban, Suellacabras, Tajahuerce, Tardajos de Duero, Taroda, Tejado, Torrubia de Soria, Trébago, Valdepeña, Valdelagua del Cerro, Valdenarros, Velamazán, Velilla de la Sierra, Velilla de los Ajos, Velilla de San Esteban, Viana de Duero, Vildé, Villálvaro, Villar del Campo, Villaseca de Arciel, Zayas de Torre.

Grupo 2.º Unidad mínima de cultivo que se fija: Secano, 1,50 hectáreas Regadío, 0,25 hectáreas

Términos municipales: Abanco, Abejar, Acrijos, Agreda, Aguaviva de la Vega, Aguilar de Montuenga, Alaló, Alameda (La), Alcubilla de las Peñas, Aldealices, Aldealseñor, Aldehuela de Agreda, Aldehuelas (Las), Almaluez, Almarza, Alpanseque, Ambrona, Andaluz, Arcos de Jalón, Arenillas, Arévalo de la Sierra, Arguijo, Armejún, Ausejo de la Sierra, Aylagas, Barahona, Barcones, Barriomartín, Bayubas de Abajo, Bayubas de Arriba, Beltejar, Benamira, Beratón, Berlanga de Duero, Blacos, Bacona, Boos, Borcecares, Borebia, Bretún, Brias, Bulmanco, Cabrejas del Pinar, Cabreriza, Calatañazor, Caltojar, Camparañon, Canredondo de la Sierra, Cañamaque, Carabantes, Caracena, Carbonera de Frentes, Carrascosa de Abajo, Carrascosa de Arriba, Carrascosa de la Sierra, Casarejos, Castilfrío de la Sierra, Castillejo de Robledo, Centenera de Andaluz, Cerbón, Cidones, Cigudosa, Cihuela, Ciria, Collado (El), Conquezueta, Cubilla, Cubo de la Sierra, Cuenca (La), Cuesta (La), Cuerva de Agreda, Cuevas de Ayllón, Cuevas de Soria (Las), Chaorna, Chavaler, Chércoles, Débanos, Deza, Diustes, Dombellas, Espeja de San Marcelino, Espejón, Estepa de San Juan, Esteras de Medina, Fraguas (Las), Fresno de Caracena, Fuencaliente de Fedina, Fuentearmegil, Fuentebella, Fuentecambrón, Fuentecantales, Fuentegelmes, Fuentelárbol, Fuentelmonje, Fuentelsaz de Soria, Fuentepinilla, Fuentes de Agreda, Fuentes de Magaña,

§ 10 Fija la superficie de la unidad mínima de cultivo para cada uno de los términos municipales

Fuentetoba, Gallinero, Golmayo, Herrera de Soria, Herreros, Hinojosa de la Sierra, Hoz de Abajo, Hoz de Arriba, Huérteles, Iruecha, Jodra de Cardos, Jubera, Judes, Layna, Licerias, Losana, Lumias, Madruédano, Magaña, Mallona (La), Marazovel, Matasejún, Mazateron, Medinaceli, Mezquetillas, Miñana, Miño de Medina, Modamio, Monteagudo de las Vicarías, Montejo de Tiermes, Montuenga de Soria, Morales, Morcuera, Muriel de la Fuente, Muriel Viejo, Nafría de Ucero, Nafría de la Llana, Navalcaballo, Navaleno, Nódalo, Nograles, Noviales, Ocenilla, Oncala, Oteruelos, Paones, Pedrajas, Peñalcazar, Perera (La), Pinilla del Olmo, Piquera de San Esteban, Pobar, Poveda de Soria (La), Puebla de Eca, Quintana Redonda, Quintanas Rubias de Abajo, Quintanas Rubias de Arriba, Quiñonería (La), Padona, Rebollar, Rebollo de Duero, Recuerda, Rello, Retortillo de Soria, Revilla de Calatañazor (La), Raznos, Riba de Escalote (La), Ríoseco, Rollamienta, Romanillos de Medinaceli, Sagides, Salinas de Medinaceli, San Andrés de San Pedro, San Andrés de Soria, San Felices, San Leonardo, San Pedro Manrique, Santa Cruz de Yanguas, Santa María de Huerta, Santa María de las Hoyas, Sarnago, Sauquillo de Alcázar, Sauquillo de Paredes, Somaén, Tajueco, Talveila, Taniñe, Tarancueña, Tardelcuende, Tardesillas, Tera, Torlengua, Torralba del Burgo, Torrervalo, Torreblacos, Torremocha de Ayllón, Torrevicente, Ucero, Utrilla, Vadillo, Valdanzo, Valdemaluque, Valdenegro, Valdeprado, Valderrodilla, Valderromán, Valtajeros, Valtueña, Valvedizo, Vez, Vega y Lería (La), Velilla de Medinaceli, Ventosa de la Sierra, Ventosa de San Pedro, Villabuena, Villaciervos, Villanueva de Gormaz, Villares de Soria (Los), Villarijo, Villasayas, Villaverde del Monte, Vizmanos, Vozmediano, Yanguas, Yelo.

Grupo 3.º Unidad mínima de cultivo que se fija: Secano, 0,50 hectáreas. Regadío, 0,25 hectáreas

Términos municipales: Aldehuela del Rincón, Covaleda, Duruelo de la Sierra, Molinos de Duero, Montenegro de Cameros, Royo (El), Salduero, Sotillo del Rincón, Valdeavellano de Tera, Villar del Ala, Villar del Río, Villar de Maya, Vinuesa.

TARRAGONA

Grupo 1.º Unidad mínima de cultivo que se fija: Secano, 1,50 hectáreas. Regadío, 0,25 hectáreas

Términos municipales: Aguamurcia, Albiñana, Albiol, Alcanar, Alcover, Aldovar, Aleixar, Alfara, Alforja, Alió, Almoster, Altafulla, Ametlla de Mar (La), Arboli, Arbós, Argentera, Arnés, Ascó, Bañeras, Barbará, Batea, Bellmunt de Ciurana, Bellvey, Benifallet, Benisanet, Bisbal de Falset, Bisbal del Panadés, Blancafort, Bonastre, Borjas del Campo, Bot, Botarell, Bráfim, Cabacés, Cabra del Campo, Calafell, Cambrils, Canoja (La), Capafons, Capsanes, Caseras, Castellvell, Catllar, Cenia (La), Coldejóu, Conesa, Constanti, Corbera, Cornudella, Creixell, Cunit, Cherta, Dosaiguas, Espluga de Francolí, Falset, Fatarella, Febró, Figuera (La), Figuerola, Flix, Forés, Freginals, Galera (La), Gandesa, García, Garidells, Ginestar, Godall, Gratallops, Guiamets, Horta de San Juan, Lloá, Llorach, Llorens, Margalef, Marsá, Mas de Barberáns, Masdenverge, Maslloréns, Masó (La), Maspujols, Masroig, Milá, Miravet, Molá, Montblanch, Montbrió de la Marca, Montbrió de Tarragona, Montferri, Montmell, Montreal, Montroig, Mora de Ebro, Mora la Nueva, Morell, Morera de Montsant (La), Musara (La), Nou de Gayá (La), Nulles, Palma de Ebro (La), Pallaresos, Pasanant, Pauls, Perafort, Perelló, Pilas (Las), Pinell de Bray, Pira, Pla de Cabra, Pobra de Mafumet, Pobra de Masaluca, Pobra de Montornés, Poboleda, Pont de Armentera, Porrera, Pradell, Prades, Prat de Camp té, Pratedip, Puigpelat, Querol, Rasquera, Renau, Reus, Riba (La), Ribarroja de Ebro, Riera (La), Riudecañas, Riudoms, Ruidecols, Rocafort de Queralt, Roda de Bará, Rodoña, Roquetas, Rourell, Salamó, San Jaime dels Domenys, Santa Bárbara, Santa Coloma de Queralt, Santa Oliva, Santa Perpetua, Sarreal, Savallá del Condado, Seculta (La), Selva (La), Senant, Solivella, Tarragona, Tivenys, Tivisa, Torre de Fontaubella, Torre del Español, Torredembarra, Torroja, Ulldcona, Ulldemolins, Vallclara, Vallfogona de Riucorp, Vallmoli, Valls, Vandellós, Vendrell, Vespella, Vilabella, Vilallonga, Vilanova de Escornalbou, Vilanova de Prades, Vilaplana, Vilarrodona, Vilaseca, Vilavert, Vilella Alta, Vilella Baja, Villalba de los Arcos, Vimbodi, Vinebre, Viñols y Archs.

§ 10 Fija la superficie de la unidad mínima de cultivo para cada uno de los términos municipales

Grupo 2.º Unidad mínima de cultivo que se fija: Secano, 1,50 hectáreas. Regadío, 0,50 hectáreas

Términos municipales: Amposta, San Carlos de la Rápita, Tortosa.

TERUEL

Grupo 1.º Unidad mínima de cultivo que se fija: Secano, 1,75 hectáreas. Regadío, 0,25 hectáreas

Términos municipales: Abejuela, Alba, Albalate del Arzobispo, Albentosa, Alcañiz, Alcorisa, Aldehueta, Alfambra, Arcos de las Salinas, Arens de Lledó, Azaila, Badenas, Báguena, Bañón, Beceite, Belmonte de Mezquín, Bello, Blancas, Burbáguina, Cabra de Mora, Calaceite, Calamocha, Calanda, Camarena de la Sierra, Caminreal, Campillo (El), Cascante del Río, Castejón de Tornos, Castelnou, Castelserás, Castralvo, Caudé, Celadas, Cella, Codoñera (La), Cosa, Cretas, Cubla, Cucalón, Cuencabuena, Cuevas Labradas, Escorihuela, Ferrerueta de Nuerva, Forniche Alto, Forniche Bajo, Fórnoles, Foz Calanda, Fresneda (La), Fuentes Claras, Fuentes de Rubielos, Galve, Gea de Albarracín, Hijar, Jatiel, Lagueruela, Lanzuela, Lechago, Libros, Luco de Jiloca, Lledó, Manzanera, Mas de las Matas, Mazaleón, Monreal del Campo, Mora de Ruebielos, Navarrete del Río, Nogueras, Nogueruelas, Odón, Ojos Negros, Olba, Orrios, Peralejos, Perales de Alfambra, Portellada (La), Poyo (El), Pozuel del Campo, Puebla de Hijar (La), Puebla de Valverde (La), Ráfales, Riodeva, Rubiales, Rubielos de Mora, Samper de Calanda, San Agustín, San Martín del Río, Santa Cruz de Nogueras, Santa Eulalia, Sarrión, Singra, Teruel, Tornos, Tortajada, Torralba de Sisones, Torrecilla de Alcañiz, Torre del Conte, Torre la Cárcel, Torremocha de Jiloca, Torrevelilla, Torrijas, Torrijo del Campo, Tramacastiel, Urrea de Gaén, Valacloche, Valbona, Valdealgorfa, Valdecebro, Valdetorno, Valderobres, Valjunquera, Villafranca del Campo, Villahermosa del Campo, Villalba Alta, Villalba Baja, Villalba de los Morales, Villarquemado, Villastar, Vilel, Vinaceite, Viziedo.

Grupo 2.º Unidad mínima de cultivo que se fija: Secano, 2,00 hectáreas. Regadío, 0,25 hectáreas

Términos municipales: Aguaviva, Alacón, Alcaine, Aliaga, Alloza, Allueva, Anadón, Andorra, Ariño, Armillas, Barrachina, Beza, Berge, Blesa, Bordón, Cañada de Verich (La), Cañizar del Olivar, Castel de Cabra, Castellote, Cerollera (La), Cirugeda, Colladico (El), Collados, Cortes de Aragón, Crivillón, Cuba (La), Cuevas de Cañaro, Cuevas de Portalrubio, Cutanda, Dos Torres de Mercadel, Ejulve, Escucha, Estercuel, Fonfría, Fuenferrada, Fuentespalda, Gargallo, Ginebrosa (La), Godos, Hoz de la Vieja (La), Huesa del Común, Josa, Ladruñán, Loscos, Luco de Bordón, Maicas, Martín del Río, Mata de los Olmos (La), Mezquita de Loscos, Mirambel, Molinos, Monforte de Moyuela, Monroyo, Montalbán, Montoro de Mezquita, Muniesa, Nueros, Obón, Olalla, Oliete, Olmos (Los), Parras de Castellote (Las), Parras de Martín (Las), Peñarroya de Tastovilla, Piedrahita, Pitarque, Plou, Portalrubio, Rambla de Martín (La), Rudilla, Salcedillo, Santolea, Segura de Baños, Seno, Torrecilla de Rebollar, Torre de Arcas, Torre las Arcas, Torre los Negros, Tronchón, Utrillas, Valverde, Villanueva del Rebollar, Villarejo (El), Villarluego, Vive del Río Martín, Zoma (La).

Grupo 3.º Unidad mínima de cultivo que se fija: Secano, 2,50 hectáreas. Regadío, 0,25 hectáreas

Términos municipales: Ababuj, Aguatón, Aguilar de Alfambra, Albarracín, Alcalá de la Selva, Almohaja, Alobras, Alpeñés, Allepuz, Argente, Bezas, Bronchales, Bueña, Calomarde, Camañas, Camarillas, Campos, Cantavieja, Cañada de Benatanduz, Cañada Vellida, Castelvispal, Castellar (El), Cedrillas, Cervera del Rincón, Cobatillas, Corbalán, Corbatón, Cuervo (El), Cuevas de Almudén, Escriche, Fortanete, Frías de Albarracín, Fuentes Calientes, Griegos, Guadalaviar, Gudar, Hinojosa de Jarque, Iglesuela del Cid (La), Jarque de la Val, Javaloyas, Jorcas, Lidón, Linares de Mora, Mezquita de Jarque, Miravete, Monteagudo del Castillo, Monterde de Albarracín, Moscardón, Mosqueruela, Noguera, Orihuela del Tremedal, Palomar de Arroyos, Pancrudo, Peracense, Pobo (El), Pozondón,

§ 10 Fija la superficie de la unidad mínima de cultivo para cada uno de los términos municipales

Puertomingalvo, Rillo, Ródenas, Royuela, Rubielos de la Cérida, Saldón, Son del Puerto, Terriente, Toril y Masegoso, Tormón, Torres de Albarracín, Tramacastilla, Valdeconejos, Valdecuenca, Valdelinares, Vallecillo (El), Veguillas de la Sierra, Villar del Cobo, Villar de Sala, Villarroya de los Pinares.

TOLEDO

Grupo 1.º Unidad mínima de cultivo que se fija: Secano, 3,50 hectáreas Regadío, 0,25 hectáreas

Términos municipales: Calzada de Oropesa (La), Hontanar-Lagartera, Marjaliza, Mensalbas, Navalucillos (Los), Oropesa y Corchuela, Parrillas, San Pablo, Velada, Ventas de Peña Aguilera (Las), Ventas de San Julián (Las), Yébenes (Los).

Grupo 2.º Unidad mínima de cultivo que se fija: Secano, 3,00 hectáreas. Regadío, 0,25 hectáreas

Términos municipales: Cabañas de Yepes. Cabezamesada, Camuñas, Ciruelos, Consuegra, Corral de Almaguer, Dosbarrios, Guardia (La), Huerta de Valdecarábanos, Lillo, Madrideojos, Miguel Esteban, Noblejas, Ocaña, Ontígola con Oreja, Puebla de Almoradiel (La), Quero, Quintanar de la Orden, Homeral, Santa Cruz de la Zarza, Tembleque, Toboso (El), Urda, Villacañas, Villa de Don Fadrique (La), Villafranca de los Caballeros, Villamuelas, Villanueva de Alcardete, Villarrubia de Santiago, Villasequilla de Yepes, Villatobas, Yepes.

Grupo 3.º Unidad mínima de cultivo que se fija: Secano, 2,50 hectáreas. Regadío, 0,25 hectáreas

Términos municipales: Ajofrin, Alameda de la Sagra (La), Albarreal de Tajo, Alcabón, Alcañizo, Alcaudete de la Jara, Alcolea del Tajo, Aldeaencabo de Escalona, Aldeanueva de Barbarroja, Aldeanueva de San Bartolomé, Almendral de la Cañada, Almonacid de Toledo, Almoroz, Añover de Tajo, Arcicóllar, Argés, Azután, Barcience, Bargas, Belvis de la Jara, Berex, Buenaventura, Burguillos de Toledo, Burujón, Cabañas de la Sagra, Calera y Chozas, Caleruela, Camarena, Camarenilla, Campillo de la Jara (El), Cardiel de los Montes, Carmena, Carpio de Tajo (El), Carranque, Carriches, Casar de Escalona, Casarrubios del Monte, Casasbuenas, Castillo de Bayuela, Caudilla, Cazalegas, Cebolla, Cedillo del Condado, Cerralbo (Los), Cervera de los Montes, Cobeja, Cobisa, Cuerva, Chozas de Canales, Chueca, Domingo Pérez, Erustes, Escalona, Escalonilla, Espinoso del Rey, Esquivias, Estrella (La), Fuensalida, Gálvez, Gamonal, Garciotún, Gerindote, Guadamur, Herencias (Las), Herrerueta de Oropesa, Hinojasa de San Vicente, Hormigos, Huecas, Iglesuela (La), Illán de Vacas, Illescas, Layos, Lominchar, Lucillos, Magán, Malpica, Manzaneque, Maqueda, Marrupe, Mascaraque, Mata (La), Mazarambroz, Mejorada, Méntrida, Mesegar, Mocejón, Mohedas de la Jara, Montearagón, Montesclaros, Mora, Nambroca, Nava de Ricomalillo (La), Navahermosa, Navalcán, Navalmorealejo, Navalmorales (Los), Navamorcuende, Noez, Nombela, Novés, Numancia de la Sagra, Nuño Gómez, Olías del Rey, Orgaz con Arísgotas, Otero, Palomeque, Pantoja, Paredes de Escalona, Pelahustán, Pepino, Polán, Portillo de Toledo, Puebla de Montalbán (La), Pueblanueva (La), Puente del Arzobispo (El), Puerto de San Vicente, Pulgar, Quismondo, Real de San Vicente (El), Recas, Retamoso, Rieves, Robledo del Mazo, San Bartolomé de las Abiertas, San Martín de Montalbán, San Martín de Pusa, San Román, Santa Ana de Pusa, Santa Cruz de Retamar, Santa Olalla, Sartajada, Segurilla, Seseña, Sevilleja de la Jara, Sonseca con Casalgordo, Sotillo de las Palomas, Talavera, de la Reina, Toledo, Torralba de Oropesa, Torrecilla de la Jara, Torre de Esteban Hambrán, Torrico, Torrijos, Totanés, Turleque, Ugena, Val de Santo Domingo, Valdeverdeja, Valmojado, Ventas de Retamosa (Las), Villaluenga, Villamiel de Toledo, Villaminaya, Villanueva de Bogas, Villarejo de Montalbán, Villaseca de la Sagra, Viso de San Juan (El), Yelez, Yunclep, Yuncillos, Yuncos.

VALENCIA

Grupo 1.º Unidad mínima de cultivo que se fija: Secano, 2,00 hectáreas. Regadío, 0,20 hectáreas

Términos municipales: Ador, Adzaneta de Albaida, Agullent, Alacuás, Albaida, Albal, Albalat de la Ribera, Albalat de Sorells, Albalat de Taronchers, Alberique, Alboraya, Albuixech, Alcácer, Alcántara del Júcar, Alcira, Alcudia de Carlet, Alcudía de Crespins, Aldaya, Alfafar, Alfahuir, Alfara de Algimia, Alfara del Patriarca, Alfarrasi, Algar del Palancia, Algemesí, Alguna de Alfara, Alginet, Almácer, Almiserat, Almoines, Almusafes, Alquería de la Condesa, Antella, Ayelo de Malferit, Ayelo de Rugat, Barcheta, Bárig, Bélgida, Bellreguart, Bellús, Benavites, Benegida, Benetuser, Beniarjó, Beniatjar, Benicolet, Fenifairó de les Valls, Benifairó de Valldigna, Benifayó, Beniflá, Benigamín, Benimodo, Benimuslem, Beniopa, Beniparrell, Benipeixear, Benirredra, Benisoda, Benisuera, Bocairente, Bonrepós y Mirambell, Bufali, Burjasot, Canals, Canet de Berenguer, Carcagente, Cárcer, Carlet, Carricola, Castellón de Rugat, Castellonet, Catarroja, Cerdá, Corbera de Alcira, Cotes, Cuart de Poblet, Cuart de les Valls, Cuartell, Cuatretonda, Cullera, Chirivella, Daimuz, Emperador, Enova, Estilleva, Faura, Favareta, Fortaley, Foyos, Fuente-Encarroz, Gabarda, Gandía, Genovés, Gilet, Godella, Granja de la Costera (La), Guadasequies, Guadasuar, Guardamar, Jaraco, Játiva, Jeresa, Luchente, Lugar Nuevo de Fenollet, Lugar Nuevo de la Corona, Lugar Nuevo de San Jerónimo, Llanera de Ranes, Llaurí, Llosa de Ranes, Manises, Manuel, Masalavés, Masalfasar, Masamagrell, Masanasa, Mellana, Miramar, Mislata, Moncada, Montaverner, Montichelvo, Múseros, Náquera, Novelé, Oliva, Ollería, Onteniente, Otos, Palporta, Palma de Gandía, Palmera, Palomar, Paterna, Petrés, Picaña, Picasent, Piles, Pinet, Poliña de Júcar, Potries, Puebla de Farnals, Puebla del Duc, Puebla Larga, Puig, Puzoli, Rafelbuñol, Rafelcofer, Rafelguaraf, Rafol de Salem, Real de Gandía, Riola, Rocafort, Rotglá y Corberá, Rótova, Rugat, Sagunto, Salem, San Juan de Enova, Sedavi, Segart, Sempere, Señera, Serra, Silla, Simat de Valldigna, Sollana, Sueca, Sumacárcel, Tabernes Blanques, Tabernes de Valldigna, Terrateig, Torrella, Torrente, Torres-Torres, Valencia, Vallés, Villalonga, Villanueva de Castellón, Vilanesa.

Grupo 2.º Unidad mínima de cultivo que se fija: Secano, 2,50 hectáreas. Regadío, 0,20 hectáreas

Términos municipales: Ademuz, Alborache, Alcubias, Alfaro, Alpuente, Andilla, Anna, Aras de Alpuente, Ayera, Benagéber, Benaguacil, Benisanó, Bétera, Bicop, Bolbaite, Bugarra, Buñol, Calles, Camporrobles, Casas Altas, Casas Bajas, Casinos, Castielfabib, Catadau, Caudete de las Fuentes, Cofrentes, Cortes de Pallás, Chelva, Chella, Chera, Cheste, Chiva, Chulilla, Domeño, Dos Aguas, Enguera, Estubeny, Fontanares, Fuente la Higuera, Fuenterrobles, Gestalgar, Godelleta, Higuieruelas, Jalance, Jarafuel, Liria, Loriguilla, Losa del Obispo, Lombay, Macastre, Marines, Millares, Mogente, Monserrat, Montesa, Montroy, Navarrés, Olocau, Pedralba, Puebla de San Miguel, Puebla de Vallbona, Quesa, Real de Montroy, Requena, Ribarroja, Sellent, Siete Aguas, Sinarcas, Sot de Chera, Teresa de Cofrentes, Titaguas, Torrebaja, Tous, Tuéjar, Turis, Utiel, Vallada, Vallanca, Venta del Moro, Villamarchante, Villar del Arzobispo, Villagordo del Cabriel, Yátova, Yesa (La), Zafra.

VALLADOLID

Grupo 1.º Unidad mínima de cultivo que se fija: Secano, 2,50 hectáreas. Regadío, 0,50 hectáreas

Términos municipales: Aguilar de Campos, Alaejos, Almaraz de la Mota, Arroyo, Barcial de la Loma, Becilla de Valderaduey, Benafarces, Berrueces, Bobadilla del Campo, Bocos de Duero, Boecillo, Bolaños de Campos, Brahojos, Bustillo de Chaves, Cabezón, Cabezón de Valderaduey, Cabreros del Monte, Campillo (El), Canalejas de Peñafiel, Carpio, Casasola de Arión, Castrejón, Castrillo de Duero, Castrobol, Castromembibre, Castronuño, Castroponce, Ceinos, Cervillejos de la Cruz, Cigales, Cistérniga, Corcos, Cubillas de Santa Marta, Cuenca de Campos, Curiel, Fompedraza, Fontihoyuelo, Fresno el Viejo, Fuensaldaña, Fuente el Sol,

§ 10 Fija la superficie de la unidad mínima de cultivo para cada uno de los términos municipales

Gatón de Campos, Geria, Gomeznarro, Herrín de Campos, Hornillos, Laguna de Duero, Langayo, Lomoviejo, Manzanillo, Matapozuelos, Matilla de los Caños, Mayorga, Medina del Campo, Medina de Ríoseco, Melgar de Abajo, Melgar de Arriba, Monasterio de Vega, Montealegre, Moral de la Reina, Moraleja de Panaderas, Morales de Campos, Mota del Marqués, Mucientes, Muriel, Nava del Rey, Nueva Villa de las Torres, Olmos de Peñafiel, Olivares de Duero, Padilla de Duero, Palacios de Campos, Palazuelo de Vedija, Peñafiel, Pesquera de Duero, Pobladura de Sotiedra, Pollos, Pozal de Gallinas, Pozaldez, Pozuelo de la Orden, Puente-Duero, Quintanilla de Arriba, Quintanilla del Molar, Quintanilla de Onésimo, Quintanilla de Trigueros, Rábano, Ramiro, Renedo, Roales, Rodilana, Rubí de Bracamonte, Rueda, Saélices de Mayorga, Salvador, San Martín de Valvení, San Miguel del Pino, San Pedro de Latarce, San Román de Hornija, San Vicente del Palacio, Santa Eufemia del Arroyo, Satervás de Campos, Santibáñez de Valcorba, Santobenia de Pisuegra, Sardón de Duero, Seca (La), Serrada, Siete Iglesias de Trabancos, Simancas, Tamariz de Campos, Tiedra, Tordehumos, Tordesillas, Torrecilla de la Abadesa, Torre de Peñafiel, Torrecilla de la Orden, Traspinedo, Trigueros del Valle, Tudela de Duero, Unión de Campos (La), Urones de Castroponce, Urueña, Valbuena de Duero, Valdearcos, Valdunquillo, Valoria la Buena, Valverde de Campos, Valladolid, Vega de Ruiponce, Velascálvaro, Ventosa de la Cuesta, Viana de Cega, Villabáñez, Villabaruz de Campos, Villafranca de Duero, Villabrágima, Villacarralón, Villacid de Campos, Villacreces, Villaesper, Villafrades de Campos, Villafrechós, Villagarcía de Campos, Villagómez la Nueva, Villalán de Campos, Villalba de la Loma, Villalbarba, Villalón de Campos, Villamuriel de Campos, Villanueva de los Caballeros, Villanueva de la Condesa, Villanueva de Duero, Villanueva de San Mancio, Villardefrades, Villavellid, Villaverde de Medina, Villavicencio de los Caballeros, Zaratán, Zarza (La), Zorita de la Loma.

Grupo 2.º Unidad mínima de cultivo que se fija: Secano, 2,50 hectáreas. Regadío, 0,25 hectáreas

Términos municipales: Adalia, Aguasal, Alcazarén, Aldea de San Miguel, Aldeamayor de San Martín, Almenara de Adaja, Ataquines, Bahabón, Barruelo, Becerro, Berceuelo, Bocigas, Campaspero, Camporredondo, Castrodeza, Castromonte, Ciguñuela, Cogeces de Íscar, Cogeces del Monte, Fuente-Olmedo, Gallegos de Hornija, Íscar, Llano de Olmedo, Marzales, Megeces, Mojados, Montemayor de Pinilla, Mudarra (La), Olmedo, Parrilla (La), Pedraja del Portillo (La), Pedrajas de San Esteban, Pedrosa del Rey, Peñaflor de Hornija, Portillo, Puras, Robladillo, San Cebrián de Mazote, San Miguel del Arroyo, San Pablo de la Moraleja, San Pelayo, San Salvador, Torrecilla de la Torre, Torrelobatón, Torrecárcela, Valdenebro de los Valles, Valdestillas, Vega de Valdetrongo, Velilla, Velliza, Villalar de los Comuneros, Villalba de los Alcores, Villán de Tordesillas, Vitoria, Villanubla, Villaseixmir, Wamba.

Grupo 3.º Unidad mínima de cultivo que se fija: Secano, 2,00 hectáreas. Regadío, 0,50 hectáreas

Términos municipales: Amusquillo, Canillas de Esgueva, Castrillo-Tejeriego, Castronuevo de Esgueva, Castroverde de Cerrato, Corrales de Duero, Encinas de Esgueva, Esguevillas de Esgueva, Fombellida, Olmos de Esgueva, Piña de Esgueva, Piñel de Abajo, Piñel de Arriba, Roturas, San Llorente, Torre de Esgueva, Villaco, Villafuerte, Villanueva de los Infantes, Villarmentero de Esgueva, Vilavaquerín.

VIZCAYA

*Unidad mínima de cultivo que se fija para toda la provincia: Secano, 0,20 hectáreas.
Regadío, 0,20 hectáreas*

ZAMORA

Grupo 1.º Unidad mínima de cultivo que se fija: Secano, 2,50 hectáreas Regadío, 0,50 hectáreas

Términos municipales: Abezames, Algodre, Andavias, Arcenillas, Argujillo, Arguillinos, Aspariegos, Belver de los Montes, Benegiles, Bóveda de Toro (La), Bustillo del Oro, Cañizal, Cañizo, Casaseca de Campeán, Casaseca de las Chanas, Castrillo de la Guareña, Castronuevo, Castroverde de Campos, Cazorra, Cerecinos de Campos, Cerecinos del Carrizal, Coreses, Corrales, Cotanes, Cubillos, Cubo de Tierra del Vino (El), Cuelgamures, Enría, Fontanillas de Castro, Fresno de la Ribera, Fuente el Carnero, Fuentelapeña, Fuentesauco, Fuentesecas, Fuentesprendas, Gallegos del Pan, Gema, Granja de Moreruela, Guarrate, Hiniesta (La), Jambrina, Maderal (El), Madridanos, Malva, Manganeses de la Lampreana, Matilla la Seca, Molacillos, Monfarracinos, Montamarta, Morales del Vino, Moraleja del Vino, Morales de Toro, Moreruela de los Infanzones, Otero de Sariegos, Pajares de la Lampreana, Palacios del Pan, Pego (El), Peleagonzalo, Peleas de Abajo, Peleas de Arriba, Perdigón (El), Piedrahita de Castro, Pinilla de Toro, Piñero (El), Pobladura de Valderaduey, Pontejos, Pozoantiguo, Prado, Quintanilla del Monte, Quintanilla del Olmo, Revellinos, Riego del Camino, Roales, San Agustín del Pozo, San Cebrián de Castro, San Esteban del Moral, San Marcial, San Martín de Valderaduey, San Miguel de la Ribera, Santa Clara de Avedillo, Sanzoles, Tagarabuena, Tapioles, Toro, Torres del Carrizal, Vadillo de la Guareña, Valcabado, Valdefinjas, Vallesa, Vega de Villalobos, Venialbo, Vezdemarbán, Vidayanes, Villabuena del Puente, Villaescusa, Villafáfila, Villalazán, Villalba de la Lampreana, Villalobos, Villalonso, Vallalpando, Villalube, Villamayor de Campos, Villanueva de Campean, Villanueva del Campo, Villarralbo, Villar de Fallaves, Villárdiga, Villardondiego, Villamor de los Escuderos, Villarrin de Campos, Villavendimio, Zamora.

Grupo 2.º Unidad mínima de cultivo que se fija: Secano, 2,00 hectáreas. Regadío, 0,50 hectáreas

Términos municipales: Alcubilla de Nogales, Arcos de la Polvorosa, Arrabalde, Ayoo de Vidriales, Barcial del Barco, Benavente, Bercianos de Vidriales, Bretó, Bretocino, Brime de Sog, Brime de Urs, Burgames de Valverde, Calzadilla de Tera, Camarzana de Tera, Castrogonzalo, Colinas del Trasmonte, Coomonte, Cunqueilla de Vidriales, Fresno de la Polvorosa, Frieria de Valverde, Fuente Encalada, Fuentes de Ropel, Granucillo, Mair de Castroponce, Manganeses de la Polvorosa, Matilla de Arzón, Melgar de Tera, Micereces de Tera, Milles de la Polvorosa, Morales del Rey, Morales de Valverde, Navianos de Valverde, Pobladura del Valle, Pozuelo de Vidriales, Pubblica de Valverde, Quintanilla de Urz, Quiruelas de Vidriales, Rosinos de Vidriales, San Cristóbal de Entreviñas, San Miguel del Valle, San Pedro de Ceque, San Pedro de la Viña, San Pedro de Zamudia, San Román del Valle, Santa Colomba de las Carabias, Santa Colomba de las Monjas, Santa Cristina de la Polvorosa, Santa Croya de Tera, Santa María de la Vega, Santa María de Valverde, Santibáñez de Tera, Santibáñez de Vidriales, Santovenia, Sitrama de Tera, Tardemézar, Torre del Valle (La), Uña de Quintana, Valdescorriel, Vega de Tera, Villabrázaro, Villaferrueña, Villageriz, Villanazar, Villanueva de Azoague, Villanueva de las Peras, Villaveza del Agua, Villaveza de Valverde.

Grupo 3.º Unidad mínima de cultivo que se fija: Secano, 2,00 hectáreas. Regadío, 0,25 hectáreas

Términos municipales: Abelon, Alfaraz, Almeida, Argañin, Argusino, Badilla, Bermillo de Sayago, Cabañas de Sayago, Carbellino, Carrascal, Cibanal, Escuadro, Fadón, Fariza, Fermoselle, Figueruela de Sayago, Formariz, Formillo de Fermoselle, Fresno de Sayago,

§ 10 Fija la superficie de la unidad mínima de cultivo para cada uno de los términos municipales

Gamones, Ganame, Luelmo, Malillos, Mayalde, Mogatar, Moral de Sayago, Moraleja de Sayago, Moralina, Muga de Sayago, Palazuelo de Sayago, Peñausende, Pereruela, Piñuel, Roelos, Salce, Sobrillo de Palomares, Sogo, Tamame, Tardobispo, Torrefrades, Torregamones, Tuda (La), Villadepera, Villamor de Gadozos, Villamor de la Ladre, Villar del Buey, Villardiega de la Ribera, Viñuela de Sayago, Zafara.

Grupo 4.º Unidad mínima de cultivo que se fija: Secano, 1,50 hectáreas. Regadío, 0,25 hectáreas

Términos municipales: Alcañices, Almaraz de Duero, Boya, Carvajales de Alba, Ceadea, Cerezal de Aliste, Cernadilla, Cional, Codesal, Cubo de Benavente, Faramontanos de Tábara, Ferreras de Abajo, Ferreras de Arriba, Ferreruela, Figueruela de Abajo, Figueruela de Arriba, Fonfría, Gallegos del Río, Losacino, Losacio, Mahide, Manzanal de Arriba, Manzanal del Barco, Manzanal de los Infantes, Molezuelas de la Carballada, Mombuey, Moreruela de Tábara, Muelas del Pan, Olmillos de Castro, Otero de Bodas, Otero de Centenos, Palacios de Sanabria, Peque, Perilla de Castro, Pino, Pozuelo de Tábara, Rabanales, Rábano de Aliste, Ricobayo, Riofrío de Aliste, Rionegro del Puente, Samir de los Caños, San Pedro de la Nave, Santa Eufemia del Barco, San Vicente de la Cabeza, San Vitero, Tábara, Trabazos, Valparaíso, Vegalatrave, Videmala, Villalcampo, Villardeciervos, Villaseco, Viñas.

Grupo 5.º Unidad mínima de cultivo que se fija: Secano, 0,50 hectáreas. Regadío, 0,25 hectáreas

Términos municipales: Asturianos, Cobreros, Donado, Espadañedo, Galende, Hermisende, Justel, Lanseros, Lubián, Muelas de los Caballeros, Otero de Sanabria, Pedralva de la Pradería, Pías, Porto, Puebla de Sanabria, Requejo, Robleda-Cervantes, Rosinos de la Requejada, San Ciprián, San Justo, Terroso, Trefacio, Ungilde.

ZARAGOZA

Grupo 1.º Unidad mínima de cultivo que se fija: Secano, 2,50 hectáreas. Regadío, 0,40 hectáreas

Términos municipales: Alagón, Alcalá de Ebro, Alfajarín, La Almolda, Blota, Boquiñeni, Bujaraloz, El Burgo, Cabañas, Ejea de los Caballeros, Farlete, Figueruelas, Fuentes de Ebro, Gallur, Gelsa, La Joyosa, Layana, Leciñena, Luceni, Mallén, Montegrillo, Novilla, Nuez, Osera, Pastriz, Pedrola, Perdiguera, Pina, Pinseque, Pradilla, Puebla de Alfindén, Quinto, Remolinos, Sádaba, San Mateo, Sobradriel, Tauste, Torres de Berrellén, Utebo, Velilla de Ebro, Villafranca de Ebro, Villanueva de Gállego, Zaragoza, Zuera.

Grupo 2.º Unidad mínima de cultivo que se fija: Secano, 2,00 hectáreas. Regadío, 0,25 hectáreas

Términos municipales: Agón, Aguillón, Ainzón, Alberite, Albeta, Alborge, Alfamén, Alforque, Almochuel, Almonacid de la Cuba, La Almunia, Ardisa, Asin, Azuara, Bárboles, Bardallur, Belchite, Bisimbre, Borja, Botorrita, Balbiente, Bureta, Cadrete, Calatorao, Cariñena, Caspe, Castejón de Valdejasa, Castiliscar, Cinco Olivas, Codo, Cuarte, Chiprana, Epila, Erla, Escatrón, Farasdués, Fréscano, Fuendejalón, Fuendetodos, Grisén, Jaulín, Lagata, Lécera, Letuz, Longares, Lucena, Luesia, Luspiaque, Luna, Magallón, Maleján, Malpica, María, Mediana, Mezalocha, Mozota, Muel, La Muela, Murillo de Gállego, Orés, Las Pedrosas, Piedratajada, Plasencia, Pleitas, Pozuelo, Puebla de Albortón, Puendeluna, Riela, Rodén, Rueda, Salillas de Jalón, Samper, Santa Eulalia de Gállego, Sástago, Sierra de Luna, Torrecilla, Uncastillo, Urrea, Valmadrid, Valpasas, Villanueva de Huerva, La Zaida.

§ 10 Fija la superficie de la unidad mínima de cultivo para cada uno de los términos municipales

Grupo 2.º Unidad mínima de cultivo que se fija: Secano, 1,50 hectáreas. Regadío, 0,25 hectáreas

Términos municipales: Abanto y Pardos, Acered, Aguarón, Aladrén, Alarba, Alcalá Moncayo, Alconchel, Aldehuela, Alhama, Almonacid Sierra, Alpartir, Ambel, Anento, Aniñón, Añón, Aranda, Arándiga, Ariza, Artieda, Atea, Ateca, Badules, Bagües, Balconchán, Belmonte, Berdejo, Berrueco, Biel, Bijuesca, Bordalba, Brea, Bubierca, El Buste, Cabolafuente, Calatayud, Calcena, Calmarca, Campillo, Carenas, Castejón Alarba, Castejón Armas, Cervera, Cerveruela, Cetina, Cimballa, Clares, Codos, Contamina, Cosuenda, Cubel, Las Cuerlas, Cunchillos, Chodes, Daroca, Embid de Ariza, Embid de la Ribera, Encinacorba, Esco, Fabara, Fayón, Los Fayos, Fombuena, El Frego, El Frasno, Fuentecalderas, Fuentes de Jiloca, Gallocanta, Godojos, Gotor, Grisel, Herrera, Ibdes, Illueca, Inoges, Isuerre, Jaraba, Jarque, Langa, Lechón, Litago, Lituénigo, Lobera, Longás, Lorbés, Luesma, Maella, Mainar, Malanquilla, Malón, Maluenda, Manchones, Mara, Mequinenza, Mesones, Mianos, Miedes, Moneva, Monreal, Monterde, Montón, Morata de Jalón, Morata de Jiloca, Morés, Moros, Moyuela, Munébrega, Murero, Navardun, Nigüella, Nombrevilla, Nonaspe, Novallas, Nuévalos, Olivés, Orcajo, Orera, Oseja, Paniza, Paracuellos de Jiloca, Paracuellos de la Ribera, Pintano, Plenas, Pomer, Pozuel, Porujosa, Purroy, Restascen, Romanos, Ruesca, Ruesta, Salvatierra, San Martín de Moncayo, Santa Cruz de Orio, Santa Cruz de Moncayo, Santed, Sabiñán, Sediles, Sestrica, Sigües, Sisamón, Sos del Rey Católico, Tabuena, Talamantes, Tarazona, Terrer, Tierga, Tiermas, Tobed, Torralba de los Frailes, Torralba de Ribota, Torravilla, Torrehermosa, Torrelapaja, Torrellas, Torrijo, Tosos, Trasnoz, Trasoberes, Undués de Lerda, Undués Pintano, Urriés, Used, Valdehorna, Val de San Martín, Valtorres, Velilla de Jiloca, Vera, Vierlas, La Vilueña, Villdoz, Villafeliche, Villalba, Villarroya del Campo, Villaluenga, Villanueva de Jiloca, Villar de los Navarros, Villarreal, Villarroya de la Sierra, Vistabella, Viver de la Sierra.

2.º Las unidades mínimas de cultivo que se establecen en la presente disposición no serán aplicables a las zonas en las que haya sido declarada o se declare la concentración parcelaria, donde se fijará en cada caso por el Ministerio de Agricultura, conforme a los preceptos de la Ley de 10 de agosto de 1955, con el límite máximo que señala el artículo tercero de la Ley de 20 de diciembre de 1952, salvo que en esta Orden ministerial se fije un límite mayor.

§ 11

Decreto 118/1973, de 12 de enero, por el que se aprueba el texto de la Ley de Reforma y Desarrollo Agrario

Presidencia del Gobierno
«BOE» núm. 30, de 3 de febrero de 1973
Última modificación: 24 de diciembre de 2002
Referencia: BOE-A-1973-167

La disposición adicional cuarta de la Ley treinta y cinco/mil novecientos setenta y uno, de veintiuno de julio, creando el Instituto Nacional de Reforma y Desarrollo Agrario, encarga al Gobierno que en el plazo de un año ordene y sistematice en un único texto legal, que se promulgará bajo el título «Ley de Reforma y Desarrollo Agrario», las numerosas leyes que se relacionan en dicha disposición, relativas todas ellas a la reforma de las estructuras agrarias.

En cumplimiento del citado precepto legal se promulga, pues, el adjunto texto, que representará, sin duda, un paso importante en el camino de la codificación del Derecho agrario, si bien conviene advertir que no puede constituir en sí mismo una obra perfecta, teniendo en cuenta, de una parte, el elevado número y la gran complejidad de las leyes que se incorporan a él, y, de otra, la frecuente heterogeneidad de algunas de estas leyes, entre las que no existe otra relación que la incidencia más o menos directa en el tema de las estructuras agrarias.

El Gobierno, sin embargo, respetuoso con el mandato de las Cortes, tal como este mandato se refleja en el preámbulo de la Ley treinta y cinco/mil novecientos setenta y uno, de veintiuno de julio, no se ha conformado «con la simple refundición de textos legales, o sea, con la mera yuxtaposición de un único texto refundido de las muchas disposiciones que se relacionan en la disposición adicional cuarta, sin más ambición que la de dar unidad puramente formal y externa a la heterogénea colección de los preceptos aplicables». A tal efecto, y usando de la autorización concedida por las Cortes, se han introducido, sin mengua de las garantías de los particulares, las modificaciones o supresiones necesarias para lograr la claridad, sencillez y armonía del sistema que han sido posibles.

En su virtud, de conformidad con lo informado por el Consejo de Estado, a propuesta de los Ministros de Agricultura y Justicia, y previa deliberación del Consejo de Ministros en su reunión del día doce de enero de mil novecientos setenta y tres,

DISPONGO:

Artículo único.

Se aprueba el texto de la Ley de Reforma y Desarrollo Agrario que a continuación se inserta.

LEY DE REFORMA Y DESARROLLO AGRARIO

TÍTULO PRELIMINAR

De la reforma y desarrollo agrario. Normas generales sobre la actuación del Instituto

Artículo 1.

El suelo rústico deberá utilizarse en la forma que mejor corresponda a su naturaleza, con subordinación a las necesidades de la comunidad nacional.

Artículo 2.

1. El cumplimiento de la función social de la propiedad de fincas rústicas cualquiera que sea la naturaleza pública o privada de su titular, obliga.

a) A que sea explotada la tierra con criterios técnico económicos apropiados según su destino agrario más idóneo, o utilizada para otros fines, sin perjuicio de la debida rentabilidad para el particular, atendiendo en todo caso el interés nacional.

b) A que en las fincas de aprovechamiento agrario se realicen las transformaciones y mejoras necesarias para conseguir la más adecuada explotación de los recursos naturales disponibles de acuerdo con el nivel técnico existente y siempre que las inversiones necesarias sean rentables desde un punto de vista económico y social.

c) A que en la Empresa agraria se preste el trabajo en condiciones adecuadas y dignas y a que se efectúen, bien directamente o en colaboración con la Administración, las inversiones necesarias de carácter social que sean proporcionadas a la dimensión e importancia de la Empresa, teniendo en cuenta la rentabilidad de ésta, para la promoción de sus trabajadores.

Artículo 3.

La acción del Estado en relación con la reforma y desarrollo agrario tendrá como fines fundamentales:

a) La transformación económica y social de las grandes zonas y de las comarcas que así lo precisen en beneficio de la comunidad nacional y la mejora del medio rural en orden a la elevación de las condiciones de vida de la población campesina.

b) La creación, mejora y conservación de explotaciones agrarias de características socioeconómicas adecuadas.

c) El mejor aprovechamiento y conservación de los recursos naturales en aguas y tierras.

Artículo 4.

1. Corresponde al Instituto Nacional de Reforma y Desarrollo Agrario llevar a cabo las acciones determinadas en el artículo anterior, a salvo la competencia que asigne la Ley a otros Organismos o Departamentos. El Instituto Nacional de Reforma y Desarrollo Agrario, denominado generalmente en lo sucesivo «el Instituto», realizará igualmente todas las demás funciones que en relación con el desarrollo rural y la reforma agraria se le encomienden.

2. El Instituto está facultado, asimismo, para realizar, con respecto a las fincas o explotaciones agrarias, cualquiera que sea el punto del territorio nacional en que radiquen, las actuaciones reguladas en el Libro IV de la presente Ley, de conformidad con los requisitos exigidos por la misma.

3. Corresponde al Instituto realizar cuantos estudios e investigaciones sean precisos para el cumplimiento de sus fines en todo el territorio nacional, viniendo obligados los propietarios, cultivadores y Entidades a facilitar estos trabajos, a proporcionar cuantos datos le sean necesarios y a permitir a tales efectos la entrada en sus fincas o dependencias agrícolas con sujeción a las fechas e instrucciones que señale el Presidente del Instituto para cada caso.

Artículo 5.

1. El Gobierno podrá encomendar al Instituto, en zonas o comarcas que se determinarán por Decreto, las siguientes actuaciones:

- a) Transformación económico-social, por razones de interés nacional, de grandes zonas, mediante la realización de las obras que requiera el mejor aprovechamiento de las tierras y las aguas, y la creación de nuevas explotaciones agrarias.
- b) Ordenación de las explotaciones agrarias para que alcancen dimensiones suficientes y adecuadas características socio-económicas.
- c) Establecimiento de Planes de Mejora para comarcas deprimidas.
- d) Concentración parcelaria.

2. El Decreto acordando la actuación del Instituto en la zona o comarca que se determine especificará cuál o cuáles de dichas actuaciones se llevarán a cabo.

Artículo 6.

Para la realización de sus fines el Instituto podrá conceder los auxilios técnicos y económicos adecuados para la capitalización de las Empresas, para las instalaciones de industrialización y comercialización de productos agrarios, para la promoción profesional y social y, en general, el desarrollo comunitario de la población campesina, así como realizar las obras precisas para la consecución de todos sus fines.

Artículo 7.

1. Los bienes y medios económicos de que dispondrá el Instituto serán los siguientes:

- a) Todos los que integraban el patrimonio de los Centros y Organismos suprimidos por la Ley 35/1971, de 21 de julio, así como cuantas subvenciones, tasas, fondos a ingresos de cualquier clase figuren a favor de dichos Organismos en los Presupuestos Generales del Estado, Organismos Autónomos o Corporaciones locales o provinciales.
- b) Los derivados de las emisiones de obligaciones y de los acuerdos de cooperación económica exterior que hubieren sido legalmente autorizados.
- c) Los bienes y derechos de todas clases adquiridos por donación, herencia o legado o por cualquier otro título, previa observancia de lo dispuesto en el artículo 24 de la vigente Ley del Patrimonio del Estado.
- d) Los demás bienes o medios económicos que legalmente se le asignen o correspondan.

2. Los gastos que ocasione la aplicación de la presente Ley se atenderán con cargo a los créditos que para dicha finalidad figuren en los Presupuestos Generales del Estado o de sus Organismos Autónomos y especialmente con las consignaciones del presupuesto del Instituto.

3. El Banco de Crédito Agrícola concertará Convenios con el Instituto para la concesión de préstamos dentro de las normas aplicables al crédito oficial.

Artículo 8.

1. Los recursos y reclamaciones que se interpongan contra los actos administrativos dictados por el Instituto se regularán por las normas especiales establecidas para cada caso en la presente Ley, y, en su defecto, se estará a lo dispuesto en la legislación aplicable a las Entidades Estatales Autónomas.

2. Para el cobro de sus créditos, el Instituto podrá utilizar la vía administrativa de apremio.

LIBRO I

Normas orgánicas

TÍTULO I

Instituto Nacional de Reforma y Desarrollo Agrario

Artículo 9.

El Instituto Nacional de Reforma y Desarrollo Agrario (IRYDA), adscrito al Ministerio de Agricultura, es un Organismo autónomo de la Administración del Estado, que se regirá por, las disposiciones de la presente Ley y por la legislación sobre régimen jurídico de las Entidades Estatales Autónomas.

Artículo 10.

1. Al frente del Instituto existirá un Presidente, que será designado y separado libremente por el Gobierno a propuesta del Ministro de Agricultura.

Habrà, además, un Secretario general que auxilie y sustituya al Presidente en el ejercicio de sus funciones, y que será también designado y separado por el Gobierno a propuesta del Ministro de Agricultura.

2. El Ministro de Agricultura, a propuesta del Presidente del Instituto, designará a los Directores del Organismo. El resto del personal será nombrado por el Presidente, en la forma que prescriban las Leyes y Reglamentos.

3. En el Organismo existirá una Asesoría Jurídica, a cargo del Cuerpo de Abogados del Estado, y una Intervención Delegada del Interventor General de la Administración del Estado, a la que corresponderán cuantas funciones le asigne la legislación vigente. En orden a la contabilidad del Organismo, que quedará integrada en la Intervención Delegada, se observará lo dispuesto en el artículo 65 de la vigente Ley de Entidades Estatales Autónomas.

4. El Gobierno, a propuesta del Ministro de Agricultura, aprobará por Decreto el Reglamento Orgánico del Instituto y determinará los Órganos del mismo superiores a Sección.

5. El Instituto podrá establecer Delegaciones para el cumplimiento de sus funciones, cuya determinación, así como la de sus competencias, se hará reglamentariamente por el Ministerio de Agricultura.

TÍTULO II

Consejo del Instituto

(Derogado)

Artículo 11.

(Derogado)

Artículo 12.

(Derogado)

TÍTULO III

Jurado de Fincas Mejorables

Artículo 13.

El Jurado de Fincas Mejorables, con sede en el Ministerio de Agricultura, es un Órgano colegiado al que corresponde decidir inapelablemente, en caso de discrepancia entre los

planes individuales de mejora elaborados por la Administración y los propuestos por los titulares afectados, cuál de ellos habrá de ejecutarse con carácter forzoso.

Artículo 14.

El Jurado de Fincas Mejorables estará constituido por

—Un Presidente, que será un Magistrado designado por el Ministerio de Justicia.

—Cuatro Vocales, que serán: un representante de los empresarios y otro de los trabajadores agrarios, designados por el Presidente de la Hermandad Nacional Sindical de Labradores y Ganaderos, a propuesta de las respectivas Uniones; el Delegado de Agricultura de la provincia en que radique la finca o su mayor parte, y un Técnico agrario de Grado Superior al servicio o designado por la Diputación Provincial respectiva.

TÍTULO IV

Comisiones Locales de Concentración Parcelaria

Artículo 15.

1. Las Comisiones Locales de Concentración Parcelaria son Órganos colegiados a los que corresponde proponer al Instituto las bases de la concentración parcelaria a que se refiere el artículo 184 de la presente Ley.

2. Firmes las bases de la concentración, quedará disuelta la Comisión Local que las hubiere propuesto.

Artículo 16.

1. Las Comisiones Locales de Concentración Parcelaria estarán presididas, con voto de calidad, por los Jueces de Primera Instancia a cuya jurisdicción pertenezca la zona; si hubiere varios, por el Decano o por aquel en quien éste delegue. Será Vicepresidente el Jefe provincial del Instituto. Formarán parte de ella, como Vocales: el Registrador de la Propiedad, el Notario de la zona o, no habiendo determinación de zonas notariales, el del Distrito a quien por turno corresponda; un Ingeniero del Instituto, el Alcalde o Presidente de la Entidad local correspondiente, el Presidente de la Hermandad Sindical de Labradores y Ganaderos, tres representantes de los agricultores de la zona. Actuará como Secretario de la Comisión Local, con voz y voto, un funcionario del Instituto que tenga la condición de Letrado.

2. Si la zona de concentración estuviera comprendida en una comarca en la que por Decreto del Gobierno hayan de llevarse a cabo las actuaciones señaladas en el Libro III, título IV, de la presente Ley, formará parte como Vocal de la Comisión Local el Ingeniero encargado de las mismas.

3. Si cesa cualquier Vocal en el cargo público que determinó su nombramiento, será automáticamente sustituido en la Comisión Local por el funcionario a quien se designe nuevamente para ocupar aquel cargo.

4. Si en el momento en que deba procederse a constituir la Comisión Local está vacante cualquiera de los cargos públicos a que se refiere el párrafo primero de este artículo, ocupará provisionalmente el puesto correspondiente en la Comisión Local el funcionario que deba asumir legalmente las funciones respectivas.

5. Si la zona de concentración determinada al acordarse la misma se extiende por más de un término municipal, se constituirá la Comisión Local en el lugar y con los funcionarios, Alcalde y agricultores del término afectado en la mayor medida por la reforma, incorporándose a aquella un agricultor por cada uno de los demás términos municipales, elegidos por la correspondiente Hermandad.

6. La Comisión Local tendrá su domicilio en el local del Ayuntamiento o Entidad local que corresponda, a los solos efectos de celebración de reuniones, publicación de documentos e informaciones orales. Los escritos y alegaciones deberán presentarse en las Oficinas Provinciales o Centrales del Instituto.

Artículo 17.

1. Los tres agricultores que han de formar parte de la Comisión Local de Concentración Parcelaria serán elegidos por una Asamblea de participantes en la concentración convocada por la Hermandad Sindical de Labradores y Ganaderos y bajo la autoridad de su Presidente.

2. En esta misma Asamblea se designarán tres o seis agricultores de la zona que, sin formar parte de la Comisión Local, auxiliarán a ésta en los trabajos de clasificación de tierras.

3. Uno de los representantes de los agricultores en la Comisión Local se elegirá entre los mayores aportantes de bienes a la concentración otro entre los medianos y el tercero entre los menores, observándose la misma norma para la designación de los auxiliares.

Artículo 18.

Las Comisiones Locales de Concentración Parcelaria, con la misma composición establecida en el artículo 18, pero bajo la denominación de Comisiones Locales de Investigación y Clasificación de la Propiedad, podrán también constituirse por Orden del Ministerio de Agricultura para proponer al Instituto, en zonas de actuación del Organismo no declaradas de concentración parcelaria, los acuerdos pertinentes en relación con la investigación de la propiedad gravámenes y situaciones jurídicas que la afecten y clasificación y, eventualmente, valoración de tierras.

TÍTULO V

Juntas Provinciales. Comarcales y Locales

Artículo 19.

1. Con la misión de coordinar e impulsar los intereses de las comarcas o zonas de actuación del Instituto y de colaborar en la labor del Organismo en dichas áreas podrán constituirse Juntas Provinciales, Comarcales y Locales.

2. El Gobierno, mediante Decreto aprobado a propuesta del Ministerio de Agricultura, determinará la composición, la competencia y las atribuciones de estas Juntas, con participación de la Organización Sindical en la elaboración de las correspondientes normas.

LIBRO II

Adquisición, redistribución y régimen de tierras

TÍTULO I

Adquisición y redistribución de tierras

CAPÍTULO I

Adquisición

Artículo 20.

1. El Instituto, previa tasación y aprobación del correspondiente plan de reparcelación o redistribución, podrá adquirir para el cumplimiento de los fines señalados en los artículos 3 y 4, las fincas de propiedad particular que voluntariamente deseen enajenar sus dueños. Las fincas serán inscritas en su momento en el Registro de la Propiedad a nombre del Instituto o del adjudicatario, según proceda.

2. En las zonas sujetas a concentración parcelaria se adquirirán con preferencia, antes de que se realice la concentración, las propiedades inferiores a la unidad mínima de cultivo ofrecidas por los propietarios cultivadores directos que constituyan la única aportación del vendedor, el cual percibirá un veinte por ciento como premio de afección.

3. El Instituto podrá también adquirir tierras por expropiación en los casos y con los requisitos establecidos en la presente Ley.

CAPÍTULO II

Tipos de explotaciones y normas sobre redistribución

Artículo 21.

1. Las tierras adquiridas por el Instituto serán aplicadas por éste a los fines siguientes:

a) Constituir o completar Explotaciones Familiares con el régimen peculiar establecido para ellas en este Libro o, a solicitud del titular, Patrimonios Familiares.

b) Constituir Explotaciones Comunitarias.

c) Establecer huertos familiares para trabajadores, preferentemente para los empleados en explotaciones agrarias.

2. Excepcionalmente, el Instituto podrá retener o ceder a Entidades oficiales, sindicales o del Movimiento las tierras precisas para atender fines generales, y en especial los de carácter educativo, de mejora, demostración o experimentación agraria, dentro de las orientaciones que señale el Instituto.

Artículo 22.

1. La aplicación de las tierras adquiridas por el Instituto a los fines establecidos se verificará en el plazo máximo de tres años, a partir de la adquisición y salvo lo dispuesto en el artículo 253.

2. Sin embargo, el período de los tres años se contará:

a) Si se trata de zonas de concentración parcelaria, desde que el acuerdo de concentración sea firme.

b) Si se trata de zonas declaradas de interés nacional, desde la declaración de puesta en riego o desde que, terminadas las grandes obras de transformación, las tierras hayan quedado en condiciones adecuadas para los nuevos sistemas de cultivo.

3. En las zonas de ordenación de explotaciones el plazo de los tres años podrá prorrogarse mientras esté en vigor el que se hubiere concedido por el Gobierno para solicitar ayudas y estímulos.

4. Transcurrido el plazo que se señale para la redistribución sin que se hubieran formulado peticiones de concesión o adjudicación, y a salvo, en su caso, al derecho de reversión, las tierras serán vendidas en pública subasta, salvo lo previsto en el apartado 2 del artículo anterior. Sin embargo, las fincas rústicas inferiores a la unidad mínima de cultivo serán previamente ofrecidas en venta por su justo precio a los propietarios colindantes, y de no aceptarlas éstos, a los titulares de cualquier explotación de la comarca.

5. Respecto de las tierras sobrantes de concentración parcelaria, se estará a lo dispuesto en el artículo 206.

Artículo 23.

1. Se procurará que la total superficie de cada una de las unidades que adjudique el Instituto forme coto redondo, bajo cuya denominación se comprende un solo cuerpo o pieza de terreno limitada por un lindero continuo.

2. Antes de otorgar la concesión a que se refiere el artículo 29 el Instituto efectuará sobre las tierras que han de adjudicarse los trabajos previos para la ordenación de las unidades de explotación y, en su caso, para la instalación en las mismas de los beneficiarios, y realizará, cuando proceda, las obras y transformaciones convenientes para el aumento de la productividad o para la mejora de las condiciones de vida de los adjudicatarios.

3. En tanto no se resuelva sobre la adjudicación definitiva de las tierras, y si los trabajos que deben efectuarse conforme el párrafo anterior lo permiten, podrá el Instituto ceder provisionalmente el cultivo a los agricultores que presumiblemente puedan llegar a ser concesionarios, al Municipio o Hermandad Sindical de Labradores y Ganaderos, o

directamente a trabajadores de la zona o a los agricultores que las vinieran cultivando. El Instituto podrá también dedicar provisionalmente las tierras a finalidades de experimentación, demostración o enseñanza agraria.

4. Si los trabajos a que se refiere el apartado 2 hubieran de realizarse durante varios años, podrán otorgarse las concesiones de las tierras cuando hubieren sido aprobadas las bases de los planes de obras, estableciéndose en las condiciones de la concesión las obligaciones que por razón de ellas hayan de contraer el Instituto y el concesionario.

Artículo 24.

1. Las tierras sobre las que se establezcan huertos para trabajadores se transferirán en propiedad a las Hermandades Sindicales de Labradores y Ganaderos o, en su defecto, a las Entidades municipales en cuyo término o demarcación estén sitas. Su disfrute podrá verificarse individualmente o a través de Grupos Sindicales de Colonización o Cooperativas constituidas a este fin, que sujetarán sus Estatutos, a estos efectos, a lo que se disponga con carácter general por el Ministerio de Agricultura.

2. El Instituto dictará las normas para la concesión del disfrute de los huertos y adoptará cuantas medidas estime oportunas para evitar o corregir la infracción de dichas normas.

Artículo 25.

1. (Derogado)

2. La adjudicación puede limitarse a las tierras o bienes necesarios para completar, con las tierras y bienes de la originaria propiedad del beneficiario, una Explotación Familiar o un Patrimonio Familiar.

3. Salvo preferencias especiales reconocidas por la Ley, las adjudicaciones se realizarán, previo anuncio de sus condiciones, según el orden de precedencia, determinado por Decreto dictado a propuesta de los Ministros de Agricultura y Relaciones Sindicales. Tendrán preferencia los agricultores profesionales que residan habitualmente en la zona, y entre ellos, los cultivadores directos y personales, con prioridad los de las tierras adquiridas por el Instituto. Se procurará dar preferencia a los que fijasen herederos forzosos afectados por la reducción de la legítima, a que se refieren los artículos 35 y 42. En igualdad de las demás condiciones serán preferidos los cabezas de familia numerosa, y entre éstos, los de mayor número de hijos.

Artículo 26.

1. Las Explotaciones Comunitarias constituidas por el Instituto deberán tener una estructura social adecuada y la magnitud suficiente para ser económicamente viables, pero sin que los ingresos previsibles para cada uno de sus miembros, sumados a los que perciba por la propia explotación, rebasen, en el momento de la constitución, los que proporcionaría en la zona una Explotación Familiar.

2. Las Explotaciones Comunitarias se adjudicarán a Cooperativas, Grupos Sindicales de Colonización u otras Agrupaciones de agricultores que hayan de explotarlas en común, constituidas en el seno de la Organización Sindical. Estas Entidades asociativas estarán formadas por agricultores que cultiven personalmente unidades inferiores a Explotaciones Familiares o por trabajadores agrarios. Se dará prioridad a las constituidas por jóvenes con formación profesional.

3. Estas Explotaciones quedarán sometidas, respecto de la Entidad social beneficiaria, al mismo régimen que las Explotaciones Familiares respecto de sus titulares, quedando obligada la Entidad concesionaria a que el cultivo se haga personalmente por sus miembros o socios.

4. Las participaciones individuales de los asociados, tanto en la etapa de concesión como en la de propiedad, quedarán también sometidas, en cuanto fuera pertinente, a las normas que rigen las Explotaciones Familiares constituidas por el Instituto, incluidas las que regulan la caducidad de la concesión.

Artículo 27.

Se determinarán por Decreto a propuesta del Ministro de Agricultura, oída la Organización Sindical, las circunstancias que deberán concurrir en los trabajadores agrarios por cuenta ajena, trabajadores autónomos y empresarios agrícolas para ser considerados como agricultores profesionales a efectos de este título y del siguiente.

TÍTULO II

Régimen de las tierras y de las Explotaciones Familiares adjudicadas o constituidas por el Instituto

DISPOSICIÓN GENERAL

Artículo 28.

1. No se podrá sin autorización del Instituto que sólo se concederá mediante causa justificada:

- a) Desafectar todos o algunos de los elementos inmobiliarios que integren una Explotación Familiar constituida o completada por el Instituto.
- b) Agrupar o dividir dichas Explotaciones, o agregarles nuevos elementos inmobiliarios.
- c) Transmitir o gravar todo o parte de cualquiera de ellos. Los inmuebles adquiridos en sustitución de los enajenados quedarán, en principio, afectos a la Explotación.
- d) Transmitir «inter vivos» la Explotación.

2. No será necesaria autorización para transmitir la Explotación, cualquiera que sea el régimen a que éste se halle sujeta, en los casos previstos en el apartado 1 del artículo 31. La transmisión será, no obstante, notificada al Instituto.

3. No será necesaria autorización para transmitir "inter vivos" la explotación en su integridad o gravar todo o parte de cualquiera de los elementos inmobiliarios que integran la misma, una vez que hayan transcurrido ocho años, a contar desde la fecha del otorgamiento de la escritura pública de transmisión de su propiedad, siempre que se haya satisfecho la totalidad del precio que pudiera haber quedado aplazado. Los cambios de titularidad deberán hacerse constar en escritura pública.

4. La Explotación transmitida continuará sujeta a las prescripciones de esta Ley.

CAPÍTULO I

Adjudicaciones a título de concesión administrativa

Artículo 29.

Las tierras destinadas a constituir Explotaciones Familiares o Comunitarias, se adjudicarán siempre por el Instituto en concepto de concesión administrativa.

Artículo 30.

1. El concesionario quedará obligado:

- a) A ser el empresario de la explotación.
- b) A cultivarla personalmente.
- c) A observar las normas de explotación que hayan sido formuladas por el Instituto. Dichas normas, entre otros puntos, podrán especificar la intensidad agrícola y ganadora que haya de alcanzar la explotación.
- d) A tolerar la ejecución de las obras que se determinen en los Planes de la zona que afecten al inmueble, o a ejecutarlas por sí cuando expresamente esté ordenado en dichos Planes o en el título de la concesión.
- e) A pagar al Instituto las cuotas anuales que se determinen en el título de concesión.

2. Las obligaciones anteriores del concesionario se extienden, no sólo a los fondos o bienes concedidos por el Instituto, sino también, y mientras no caduque la concesión, a los que, siendo originariamente de la propiedad del beneficiario, hayan quedado afectos a la explotación, o a los que hayan sustituido a unos u otros.

Artículo 31.

1. La concesión no podrá ser objeto de enajenación. No obstante, se permita la transmisión por actos «ínter vivos», siempre que tenga por objeto todos los bienes de la explotación:

a) A favor de un hijo o descendiente que sea agricultor profesional.

b) En defecto de descendientes agricultores, a favor de un ascendiente o un hermano, siempre que sea agricultor profesional y cooperador en la explotación.

2 La transmisión será notificada al Instituto, el cual, en el plazo de tres meses, expedirá nuevo título a favor del adquirente, si procediera, o declarará nula la transmisión, si no concurrieran en ella los requisitos expresados. El nuevo concesionario quedará subrogado en todos los derechos y obligaciones dimanantes de la concesión originaria.

3. La concesión no podrá ser objeto de embargo. Los frutos, en cuanto excedan de la cuota que deba ser abonada al Instituto, serán embargables con sujeción a la Ley de Enjuiciamiento Civil.

Artículo 32.

1. Por muerte del concesionario se transmitirá la concesión al cónyuge viudo no separado legalmente o de hecho, siempre que esta última situación se demuestre fehacientemente y, en su defecto, a uno de los hijos o descendientes que sea agricultor.

2. Cuando existieren varios descendientes agricultores, sucederá en la concesión el que haya sido designado por el concesionario en testamento y, en su defecto, el elegido de común acuerdo entre ellos. Si no hubiese acuerdo se transmitirá al que viniere cooperando habitualmente en el cultivo de la explotación, y si fueren más de uno, será preferido el que hubiere cooperado durante más tiempo.

3. A los efectos de la partición de la herencia se considerará que sólo forma parte del caudal relicto por el concesionario el importe de lo que se determina en el apartado 3 del artículo 33.

4. En defecto de cónyuge viudo no separado legalmente o de hecho, ni hijos, ni descendientes, la concesión se transmitirá al designado por el concesionario en su testamento o al que fuere judicial o notarialmente declarado heredero, si fuere agricultor, y si lo fueren varios, se observará el orden de preferencia establecido en el apartado 2 de este artículo.

5. En todo caso deberá practicarse la notificación de la transmisión, a la que hace referencia el apartado 2 del artículo 31.

Artículo 33.

1. La concesión caducará por cualquiera de las causas siguientes:

a) Falta de aptitud para el ejercicio de la empresa agraria, salvo que se transmitiese, la concesión en los casos permitidos en el artículo 31.

El expediente sobre la falta de aptitud se iniciará dentro de los cuatro años siguientes a la instalación del concesionario en la explotación. Si no se incoase dentro de ese plazo; se entenderá acreditada la aptitud del concesionario.

b) Incumplimiento de las condiciones expresadas en el artículo 30, cuando se aprecie dolo o culpa grave o reiterada.

c) Muerte del concesionario, sin que haya persona que deba sucederle conforme a lo prevenido en el artículo 32.

2. La declaración de caducidad se hará por el Instituto, previo expediente administrativo, con audiencia del interesado.

3. Una vez que la declaración de caducidad haya causado estado en la vía administrativa, el Instituto, previa la liquidación correspondiente, devolverá al concesionario o a sus herederos lo que se hubiera pagado a cuenta del precio, así como las mejoras útiles realizadas por el concesionario en la finca de acuerdo con los Planes de obras o con autorización del Instituto, siempre que aquéllas subsistan y se justifique su importe.

El Instituto ofrecerá el pago de las cantidades al interesado si resultara saldo positivo a su favor, y le requerirá para que desaloje la finca. De no ser aceptado el pago ofrecido, se consignará su importe en la Caja General de Depósitos, sin perjuicio del derecho del interesado a reclamar una cantidad superior.

Hecho el pago o el depósito, si el interesado no hubiera desalojado la finca se procederá a su lanzamiento, conforme a los artículos 1.596 y siguientes de la Ley de Enjuiciamiento Civil, a cuyo efecto el Presidente del instituto remitirá al Juez de Primera Instancia del partido en que radiquen los bienes, por mediación del Abogado del Estado de la respectiva provincia, una certificación literal de la resolución que deba ejecutarse y el acta del pago o resguardo del depósito.

4. En los casos de caducidad por causas comprendidas en las letras a) y b) del apartado 1, el cónyuge e hijos del concesionario mayores de dieciocho años podrán pedir que se les transfiera la concesión, siempre que hubieran trabajado habitualmente en la Explotación y cumplan las obligaciones que tenía asumidas su antecesor.

CAPÍTULO II

Adjudicaciones en propiedad

Artículo 34.

1. El Instituto otorgará a favor de cada concesionario la escritura pública de transferencia de la propiedad de los inmuebles objeto de la concesión, cuando concurran los siguientes requisitos:

a) Que no haya sido declarada la falta de aptitud del concesionario para el ejercicio de la empresa agraria, conforme al apartado 1, a), del artículo 33.

b) Que haya cumplido las obligaciones derivadas de la concesión y, especialmente, que tenga en regla su cuenta con el Instituto.

c) Que hayan transcurrido ocho años, a contar desde la instalación del concesionario en la explotación. No obstante, a solicitud del concesionario y previa propuesta del Instituto, podrá el Ministerio de Agricultura ampliar o reducir este plazo, sin que en ningún caso pueda ser inferior a cuatro años. La prórroga no podrá exceder de veinte años, a cuyo término, si existieren causas que lo justifiquen, podrá ser renovada la concesión administrativa a favor del mismo concesionario o de su causahabiente en las condiciones establecidas en la presente Ley.

2. El precio de cada finca para su adjudicación en propiedad equivaldrá al valor medio de adquisición de las tierras de la zona, sector o finca, corregido por un índice variable, según la calidad y circunstancias, y con el incremento que en su caso corresponda por el coste de las mejoras necesarias o útiles que sean imputables.

3. En la escritura de propiedad se establecerán, conforme al anuncio previo a la concesión, las hipotecas y los derechos o condiciones que sean suficientes para garantizar el pago de la parte de precio que aún adeude o de otras cantidades pendientes o el cumplimiento de las obligaciones de los adquirentes, conforme a las normas que se determinarán por Decreto.

4. El Gobierno determinará por Decreto, con carácter general, los tipos de interés y los plazos máximos y mínimos de los reintegros del precio que deban satisfacer al Instituto los adjudicatarios.

5. El Instituto entregará al adquirente con cargo a su cuenta, el título inscrito en el Registro de la Propiedad.

6. Mientras no se otorgue la escritura persistirá la concesión, salvo aceleración de caducidad.

Artículo 35.

Por muerte del propietario la explotación no podrá ser objeto de división, y la transmisión "mortis causa" de la misma se ajustará a lo dispuesto en el Código Civil o en las disposiciones de igual carácter en las Comunidades Autónomas que sean de aplicación.

CAPÍTULO III

Patrimonios familiares

Artículo 36.

(Derogado)

Artículo 37.

(Derogado)

Artículo 38.

(Derogado)

Artículo 39.

(Derogado)

Artículo 40.

(Derogado)

Artículo 41.

(Derogado)

Artículo 42.

(Derogado)

TÍTULO III

Régimen de unidades mínimas de cultivo

(Derogado)

Artículo 43.

(Derogado)

Artículo 44.

(Derogado)

Artículo 45.

(Derogado)

Artículo 46.

(Derogado)

Artículo 47.

(Derogado)

Artículo 48.

(Derogado)

LIBRO III

Actuaciones en comarcas o zonas determinadas por Decreto

TÍTULO I

Normas comunes a todas las zonas

Artículo 49.

1. Los Decretos acordando alguna de las actuaciones a que se refiere el artículo 5 se dictarán por iniciativa de la Administración o a petición de los agricultores; directamente o a través de las Cámaras Oficiales Sindicales Agrarias, Diputaciones, Cabildos Insulares, Ayuntamientos, o de las Hermandades Sindicales de Labradores y Ganaderos de la zona. Si los Decretos se dictan a petición de las Cámaras o Hermandades deberán informar las Corporaciones provinciales o municipales afectadas.

2. Cuando en dichos Decretos figuren obras y actuaciones concretas de la competencia de Departamentos ministeriales distintos del de Agricultura, la propuesta al Gobierno de las obras y programas de actuaciones se formulará conjuntamente por el Ministerio de Agricultura y el Departamento o Departamentos ministeriales competentes, a los que, en todo caso, corresponderá la ejecución de las mismas.

3. El Ministerio de Obras Públicas facilitará al Instituto cuantos datos obren en su poder y sean necesarios para formular los planes o proyectos generales de transformación económico-social y los proyectos particulares de obras y trabajos agrícolas que se precise desarrollar en las zonas sujetas a transformación o en otras afectadas por obras públicas.

4. (Derogado)

5. El Ministro de Agricultura propondrá al Gobierno las medidas que estime necesarias para establecer o incrementar cultivos de interés y para procurar la movilización y consumo de las producciones de la zona.

Artículo 50.

Publicado el Decreto acordando la actuación del Instituto en un área determinada, el Ministerio de Agricultura podrá determinar, mediante Orden ministerial, las zonas que dentro del perímetro señalado han de ser objeto de concentración parcelaria.

Artículo 51.

1. Cuando en una zona de actuación del Instituto se realicen, a expensas del Estado, transformaciones en regadío u otras mejoras territoriales que por razón del caudal de agua disponible, motivos de orden económico u otros análogos sólo puedan alcanzar a una parte de la superficie que técnicamente pudiera beneficiarse en condiciones similares, se llevará a cabo la reorganización de la propiedad de forma que todos los empresarios agrícolas de la zona previamente delimitada que la soliciten puedan beneficiarse de la mejora sin rebasar los límites máximos que se señalen en el correspondiente Plan.

2. Cuando se lleven a cabo transformaciones en regadío por el Instituto, ésta asumirá las funciones, facultades y derechos que con arreglo a las disposiciones vigentes correspondan a las Comunidades de Regantes en orden a la distribución y aprovechamiento de las aguas, en la forma más conveniente para el riego, hasta tanto que llegue el momento de la constitución de aquéllas por los propios usuarios, de acuerdo con lo establecido en la legislación vigente.

Artículo 52.

Los auxilios técnicos y económicos que se concedan en las zonas de actuación del Instituto se registrarán por las normas específicas aplicables a cada zona y por las de carácter general establecidas en el Libro IV de la presente Ley.

Artículo 53.

1. En las zonas de actuación del Instituto se centrará la acción del Estado para lograr su transformación integral, promoviendo la formación cultural, la reestructuración y desarrollo de los núcleos urbanos y en general cuanto conduzca a elevar las condiciones de vida de la población y al mejor aprovechamiento de los recursos naturales de la zona.

2. Las industrias de transformación y comercialización de productos agrarios –incluidas las actividades, artesanas– establecidas o que se establezcan en las zonas de ordenación de explotaciones, así como los servicios que se hubieren declarado de interés en el correspondiente Decreto, gozarán, siempre que reúnan las condiciones mínimas exigidas por la legislación vigente, de una subvención de hasta el diez por ciento de la inversión real en nuevas instalaciones o ampliación de las existentes. Podrán optar, en su caso, por cualquier beneficio que para similar finalidad pueda establecer la legislación vigente en cada momento.

3. Cuando se trate de actividades de la competencia de otros Departamentos distintos del de Agricultura, éste realizará las gestiones a propuestas necesarias para conseguir una actuación coordinada. Si las actividades fueran de la competencia de la Organización Sindical, se concertarán los oportunos Convenios.

Artículo 54.

1. El Ministerio de Agricultura promoverá en las zonas de actuación del Instituto, juntamente con otros Departamentos, Entidades del Movimiento y la Organización Sindical, la formación profesional y asistencia técnica de los agricultores, cuidando especialmente la preparación de Gerentes para las nuevas Empresas, teniendo en cuenta la orientación productiva que se señale en los respectivos Decretos y las características de las explotaciones que hayan de fomentarse. Todo ello sin perjuicio de las facultades y competencias atribuidas al Ministerio de Educación y Ciencia, quien deberá intensificar la acción cultural en las comarcas de actuación del Instituto.

2. Se establecerá la relación necesaria entre todos los Organismos que realicen actividades de este tipo, a fin de conseguir la máxima coordinación tanto en la formación profesional agraria como en la industrial o de servicios y en la cultural.

3. A los fines expresados, se procurará establecer en las zonas de actuación del Instituto Escuelas de Formación Profesional Agraria, con la colaboración de los estamentos interesados.

Artículo 55.

Los agricultores y ganaderos participarán en la acción del Estado individualmente o a través de sus Cooperativas agrarias, Grupos Sindicales u otras Agrupaciones de agricultores constituidas en el seno de la Organización Sindical.

Artículo 56.

El Ministerio de Agricultura determinará el Municipio o Municipios que hayan de ser cabecera de comarca en las zonas de actuación del Instituto, comunicándolo al Ministerio de la Gobernación por si hubiere lugar a la agrupación, fusión o incorporación de Municipios en los términos establecidos por la legislación vigente.

Artículo 57.

Por los Ministerios de la Vivienda, de Gobernación y de Agricultura, previo informe, en su caso, de los demás Ministerios interesados, se elaborará y ejecutará conjuntamente un programa de expansión y mejora urbana en las cabeceras de comarca que incluya la urbanización de terrenos para fines industriales y servicios comunitarios y residenciales,

tanto para la edificación de viviendas de protección oficial con destino preferente a los agricultores que trasladen su residencia a dichas cabeceras como para la iniciativa privada.

Artículo 58.

Los Ministerios de Gobernación y de Hacienda, a iniciativa del de Agricultura y de acuerdo con lo establecido en la Ley 48/1966, de 23 de julio propondrán al Gobierno la concesión con cargo al Fondo Nacional de Haciendas Municipales de una ayuda especial al Municipio o Municipios que se señalen como cabecera de comarca, considerándose a tal efecto el Decreto que acuerde la actuación del Instituto en la zona como circunstancia justificativa de la ayuda.

TÍTULO II

Obras y mejoras territoriales

CAPÍTULO I

Expropiaciones y ocupaciones temporales en zonas de concentración parcelaria

Artículo 59.

En las expropiaciones que se realicen en zonas de concentración parcelaria para obras y mejoras necesarias para la misma regirán las reglas siguientes.

1.^a Cuando para la realización de las obras de mejora comprendidas en el Plan aprobado por el Ministerio resulte imprescindible la expropiación forzosa de terrenos no sujetas a concentración, el Instituto podrá utilizar al expresado fin el procedimiento urgente establecido en el artículo 52 de la vigente Ley de Expropiación Forzosa. El acuerdo del Consejo de Ministros, a que se refiere este precepto, se entenderá sustituido por el Decreto que declare de utilidad pública y de urgente ejecución la concentración parcelaria.

2.^a Para que el Instituto pueda hacer uso de la facultad expropiatoria que se le atribuye en este artículo será preciso que la necesidad de la expropiación se haya expuesto y razonado en el Plan de Mejoras aprobado por el Ministerio de Agricultura o que, si la necesidad ha surgido con posterioridad a tal aprobación, se obtenga del referido Ministerio la autorización correspondiente.

3.^a Cuando se trate de terrenos sujetos a concentración, sus propietarios no serán indemnizados en metálico, sino que el valor de aquéllos será computado en las bases, sin perjuicio de las demás indemnizaciones y garantías establecidas en el artículo 52 de la Ley de Expropiación Forzosa.

Artículo 60.

1. La aprobación del Decreto declarando de utilidad pública la concentración parcelaria de una determinada zona atribuirá al Instituto la facultad de ocupar temporalmente cualquier terreno de la misma que sea preciso para dotar a las nuevas fincas de la adecuada red de caminos o para realizar trabajos relacionados con la concentración.

2. La ocupación temporal de dichos terrenos se regirá, en cuanto a la indemnización que haya de satisfacerse en definitiva a los propietarios afectados, para los preceptos de la Ley de 16 de diciembre de 1954. No obstante, el procedimiento que dicha Ley, señala para determinar la necesidad de la ocupación queda sustituido por la redacción y aprobación de un plan de mejoras que debe ser propuesta por el Instituto y aprobado por el Ministerio de Agricultura, publicándose el acuerdo de ocupación durante tres días en «Boletín Oficial» de la provincia y en el tablón de anuncios del Ayuntamiento, sin perjuicio de notificarlo individualmente a los propietarios a quienes afecte.

CAPITULO II

Clasificación de las obras

Artículo 61.

1. En las comarcas o zonas de actuación del Instituto determinadas por Decreto las obras a realizar por dicho Organismo podrán clasificarse en los siguientes grupos:

- a) Obras de interés general.
- b) Obras de interés común.
- c) Obras de interés agrícola privado.
- d) Obras complementarias.

2. En los grupos a), b) y c) se incluirán las obras que conforme a las disposiciones de esta Ley sean de ejecución obligatoria por la Administración o por los particulares, por considerarse necesarias para la actuación del Instituto en la zona. En el grupo d) se incluirán las que, sin ser indispensables para dicha actuación, sirvan de complemento para el satisfactorio desarrollo económico y social de la zona.

Artículo 62.

Podrán ser clasificadas como obras de interés general, en cuanto dichas obras beneficien las condiciones de toda la comarca o zona y se estimen necesarias para la actuación del Instituto, las que se enumeran a continuación:

1. Los Centros Cívicos y obras de urbanización de poblados en las zonas cuya transformación haya sido declarada de interés nacional, los caminos rurales de servicio de las explotaciones agrarias, los saneamientos de tierras, investigación y captación de aguas subterráneas; repoblación forestal y plantaciones de ribera o lineales en caminos, acequias y desagües; las necesarias para corregir defectos de infraestructura en las comarcas mejorables y las necesarias para la eliminación de los accidentes artificiales que impidan en las zonas de concentración parcelaría el cultivo adecuado de los lotes de reemplazo.

2. Encauzamiento y protección de márgenes en cauces públicos, acequias de enlace y caminos generales de la zona y de enlace entre los pueblos.

3. Las que por medio de Decretos de carácter general se autorice a incluir en este grupo, siempre que se trate de obras que beneficien las condiciones de toda la zona o comarca, se refieran a todo el ámbito de la misma y se estimen necesarias para la actuación del Instituto.

Artículo 63.

1. Son obras de interés común las que se realicen en zonas cuya transformación haya sido declarada de interés nacional, afecten a cada uno de los sectores en que se divida la zona y no les corresponda la clasificación en el grupo de las de interés general.

2. Cuando se trata de sectores hidráulicos, estas obras serán las necesarias para construir la red secundaria de riegos y desagües de los subsectores hidráulicos cuya superficie útil para el riego sea igual o inferior a doscientas cincuenta hectáreas.

Artículo 64.

Son obras de interés agrícola privado las de nivelación o acondicionamiento de las tierras, regueras y azarbes de último orden; instalaciones especiales de riego, drenajes, edificios destinados a viviendas y dependencias agrícolas y en general las mejoras permanentes de toda índole que haya necesidad de realizar en las unidades de explotación resultantes en las zonas cuya transformación por el Instituto haya sido declarada de interés nacional.

Artículo 65.

Se considerarán obras complementarias las que sin relacionarse directamente con la transformación de las zonas contribuyen a su satisfactorio desarrollo económico y social,

redundando en beneficio de todos los agricultores de la zona o de algún grupo de ellos. Como obras complementarias podrán clasificarse las siguientes:

1. Albergues para ganado, almacenes para maquinaria agrícola, materias primas o productos agrícolas, otras edificaciones e instalaciones de carácter cooperativo o asociativo sindical.
2. Abastecimiento de agua y electrificación de núcleos urbanos en zonas cuya transformación no haya sido declarada de interés nacional.
3. Obras de sector tales como acondicionamiento y mejora de antiguos regadíos existentes en la zona y creación de nuevas superficies de riego, mejora y sistematización de terrenos fuera de zonas regables de interés nacional; roturación de terrenos para aprovechamientos agrícolas y descuaje de plantaciones arbóreas o arbustivas, nuevas plantaciones de especies forestales o agrícolas y creación de praderas y pastizales.
4. Las que por medio de Decreto con carácter general se autorice a incluir en este grupo, siempre que se trate de obras que redunden en beneficio de todos los agricultores de la zona o de algún grupo de ellos.

CAPITULO III

Ejecución

Artículo 66.

1. Serán proyectadas y ejecutadas por el Ministerio de Obras Públicas, en la forma establecida por el artículo 103 de esta Ley, las siguientes obras: las de defensa antipalúdica, consolidación de terrenos, diques de defensa, grandes vías de comunicación general, redes de acequias y desagües principales y sus caminos de servicio y en general las que le atribuya la legislación de obras públicas y obras hidráulicas, en cuanto no se oponga a lo establecido en la presente Ley. Se considerarán a estos efectos como acequias principales las que tengan en su toma un caudal superior al necesario para el riego de más de doscientas cincuenta hectáreas. Este carácter de «principal» lo conservará la acequia hasta su desagüe, cualquiera que sea el caudal que produzca en sus distintos tramos, entendiéndose siempre prolongado por la bifurcación de mayor caudal, y en caso de igualdad, por la de mayor longitud.

2. En los expedientes que se tramiten por Organismos dependientes del Ministerio de Obras Públicas, con la finalidad de expropiar los terrenos con las edificaciones que existan sobre los mismos, necesarias para la ejecución de las obras que correspondan a dicho Departamento en las zonas regables, será de aplicación lo dispuesto en el artículo 113.

Artículo 67.

1. Las obras comprendidas en el apartado 1 del artículo 62 serán proyectadas y ejecutadas por el Ministerio de Agricultura a través del Instituto, que proyectará y ejecutará asimismo todas las obras que la legislación vigente le asigne.

2. Las que deban realizarse a expensas del Estado, conforme a los Decretos aprobatorios de Planes Comarcales de Mejora se ejecutarán por el Departamento ministerial al que afecten por el Instituto o, cuando se trate de obras de carácter forestal, por los Organismos competentes en materia de repoblación forestal.

3. Las obras comprendidas en el apartado 2 del artículo 62 serán proyectadas y ejecutadas por el Ministerio de Obras Públicas, por el de Agricultura o por ambos conjuntamente, de acuerdo con lo establecido en los Planes Coordinados de Obras que se aprueben para cada zona.

4. Las obras de interés común serán proyectadas y ejecutadas por el Ministerio de Agricultura, a través del Instituto.

Artículo 68.

1. El Instituto proyectará y construirá las obras de interés agrícola privado correspondientes a las unidades de explotación instaladas en las «tierras en exceso» que

adquiera dicho Organismo y las que afecten a las reservas de los modestos propietarios a que hace referencia el artículo 121.

2. Las que correspondan a las demás tierras reservadas se construirán por los particulares, con sujeción a proyectos aprobados por el Instituto, que podrá, en cuantos casos lo considere conveniente, formalizar los oportunos Convenios con aquéllos para la ejecución con los equipos de su Parque de Maquinaria, de los trabajos de nivelación o acondicionamiento de las tierras para el riego.

3. Antes de finalizar el plazo de cinco años contados desde la declaración de puesta en riego, los propietarios de las tierras reservadas incluidas en el sector o fracción de superficie a que dicha declaración se refiera quedan obligadas a realizar los trabajos de nivelación o de acondicionamiento de dichas tierras que se consideren técnicamente posibles y necesarios y a construir, a su elección, en sus fincas o en solares de los nuevos pueblos que les ceda en venta el Instituto viviendas familiares para sus obreros hijos, a razón de una vivienda por cada tres unidades familiares comprendidas en la parte de superficie reservada que diste más de dos kilómetros del centro de los antiguos núcleos de población de la zona.

4. Las obras e instalaciones complementarias que hayan sido incluidas en Planes aprobados podrá el Instituto ejecutarlas por sí o autorizar su realización conforme a los proyectos que apruebe.

CAPÍTULO IV

Financiación

Artículo 69.

1. Las obras que realice el Ministerio de Obras Públicas se costearán con cargo al presupuesto de dicho Departamento aplicándose las subvenciones y el régimen jurídico que, según sus respectivas clases, les afecten.

2. Las obras de interés general que realice el Instituto serán íntegramente sufragadas con cargo al presupuesto de dicho Organismo.

3. A las obras de interés común que realice el Instituto en las zonas cuya transformación haya sido declarada de interés nacional se les aplicará una subvención del cuarenta por ciento de su coste.

4. En las zonas declaradas de interés nacional, a las obras e instalaciones de interés agrícola privado cuya ejecución corresponda al Instituto se les aplicará una subvención del treinta por ciento de su coste.

Las demás obras e instalaciones de interés agrícola privado obligatorias para los interesados serán realizadas por éstos a sus expensas, beneficiándose con carácter preferente de los máximos auxilios técnicos y económicos que autoriza el Título V del Libro IV de la presente Ley, sin perjuicio de los que puedan concederse por otros Organismos de la Administración conforme a la legislación específica que los regule.

5. Las Obras atribuidas al Estado en los Decretos aprobatorios de Planes Comarcales de Mejora se costearán con cargo al presupuesto del Departamento u Organismo que les ejecute.

Artículo 70.

1. Las obras complementarias solicitadas por los agricultores, directamente o a través de Cooperativas, Grupos Sindicales de Colonización y otras Agrupaciones sindicales de agricultores, podrán disfrutar de una subvención máxima del cuarenta por ciento de su coste cuando se realicen en zonas de ordenación de explotaciones o de concentración parcelaria.

2. Cuando se realicen por Cooperativas o Grupos Sindicales de Colonización en zonas cuya transformación haya sido declarada de interés nacional podrán ser subvencionadas por el Instituto hasta con el veinte por ciento de su importe, incluido el valor de los solares y de la maquinaria que sea precisa para las mismas.

3. En los demás casos, las obras complementarias gozarán solamente de los auxilios a que se refiere el Libro IV, Título V de la presente Ley.

CAPÍTULO V

Reintegros

Artículo 71.

1. La parte que corresponde a los concesionarios del Instituto en las obras de interés común será reintegrada por ellos, juntamente con el precio de la tierra, en la forma y plazos a que se refieren los apartados 2 y 4 del artículo 34.

2. Los propietarios de tierras reservadas en las zonas regables, reintegrarán al Instituto la parte que les corresponda en estas obras dentro de los cinco años siguientes a la fecha en que se compruebe que han alcanzado los límites de intensidad a que se refiere el artículo 120. La cantidad adeudada se pagará por quintas partes al término de cada uno de dichos cinco años. Los modestos propietarios a que se refiere el artículo 121 reintegrarán en las mismas condiciones que los concesionarios, siempre que acepten las condiciones y ofrezcan las garantías que se establezcan para cada zona en el Decreto aprobatorio del Plan General.

Artículo 72.

La parte reintegrable de las obras de interés agrícola privado que ejecute el Instituto en las zonas declaradas de interés nacional, en los supuestos previstos en el apartado 1 del artículo 86, se pagará por los interesados en la misma forma a que se refiere el apartado 2 del artículo anterior.

Artículo 73.

1. Cuando ocurran calamidades públicas en las zonas regables, el Ministro de Agricultura podrá prorrogar hasta cinco años más el plazo que para efectuar los reintegros señalan los dos artículos anteriores.

2. En casos excepcionales, debidamente justificados, se podrá igualmente otorgar dicha prórroga, a petición de los interesados y previo informe del Presidente del Instituto.

3. Los acuerdos referentes a la concesión de prórroga conforme a este artículo, serán en todo caso de carácter discrecional.

Artículo 74.

La parte reintegrable del importe de las obras complementarias que se realicen en las zonas de actuación del Instituto será pagada por los interesados en el plazo máximo de veinte años, contados desde la terminación de la obra, con el interés del cuatro por ciento anual.

CAPÍTULO VI

Contratación

Artículo 75.

1. Las obras complementarias pueden ser solicitadas por los interesados, que podrán hacerlo por medio de Grupos Sindicales, Hermandades, Cooperativas u otras Entidades que los representen. También podrán solicitarlas las Diputaciones, Ayuntamientos u otros Organismos públicos.

2. Cuando las obras hayan de ser realizarlas por el Instituto, éste dará cuenta del proyecto a los interesados a fin de que éstos, con conocimiento de los precios y demás condiciones de la operación, puedan formalizar la solicitud.

3. El Instituto contratará con los interesados consignando en el contrato los datos relativos a la ejecución de la obra, reintegros, garantías y demás cláusulas necesarias, según el caso.

CAPÍTULO VII

Garantías

Artículo 76.

1. El Instituto exigirá en cada caso las garantías y adoptará las medidas para asegurar el reintegro pudiendo solicitar anotación preventiva del crédito refaccionario presentando en el Registro de la Propiedad los contratos que haya celebrado.

2. Cuando las obras no obligatorias hayan de incorporarse a fincas de los interesados, el Instituto podrá exigir que queden hipotecadas en garantía del reintegro, observándose al efecto lo dispuesto en el artículo 85 en cuanto pueda ser de aplicación.

3. Si los interesados son Grupos Sindicales, Hermandades, Cooperativas u otras Entidades, el Instituto exigirá la responsabilidad solidaria de los agricultores asociados o de un número de ellos cuya solvencia sea suficiente para responder de la operación, pudiendo imponer, además, si la considerase precisa, la garantía hipotecaria.

4. Cuando las obras hayan sido solicitadas por Ayuntamientos o Diputaciones, deberán estos Organismos adoptar en forma legal el acuerdo de consignar anualmente las cantidades precisas para el reintegro, cuyo cumplimiento será exigido por las Delegaciones de Hacienda al aprobar los correspondientes presupuestos.

Artículo 77.

En las zonas regables, todas las fincas reservadas, cualquiera que sea su poseedor, están afectas con carga real al pago de las cantidades invertidas por el Instituto en las obras en la proporción imputable al propietario, teniendo en cuenta las subvenciones concedidas. La afección no excederá de la cantidad máxima que será fijada para cada finca por el Instituto y aceptada por el propietario antes de concederse la reserva.

CAPÍTULO VIII

Entrega

Artículo 78.

1. El acuerdo del instituto de entregar una obra de ejecución obligatoria conforme al artículo 61 construida por dicho Organismo e incluida en sus Planes, constituye un acto administrativo recurrible por las personas o Entidades que deban hacerse cargo de ella, en el caso de que la obra no se ajuste a los proyectos correspondientes o no se entregue a quien corresponda.

2. El acuerdo del Instituto será inmediatamente ejecutivo y dará lugar al nacimiento, de todas las obligaciones dimanantes de la entrega.

3. Dentro de los sesenta días desde que el acuerdo se notifique, podrá interponerse recurso ante el Ministerio de Agricultura, cuya resolución pondrá término a la vía gubernativa. La notificación será siempre personal cuando la obra deba ser entregada a una sola persona o Entidad.

4. Cuando se trate de obras complementarias, podrá, igualmente, recurrirse si tuvieren defectos ocultos y el recurso se entabla dentro del plazo de un año a contar desde la notificación, sin perjuicio de lo dispuesto en las novenas comunes.

5. La resolución de los recursos a que se refiere este artículo, determinará, si procede, la disminución proporcional del precio o la ejecución de las reformas necesarias a expensas del Instituto. Si los defectos de la obra son tales que la hacen del todo inadecuada para el uso a que se destina, se acordará, a petición del recurrente, la resolución del compromiso por él asumido.

6. Firme el acuerdo, se reputará hecha la entrega de las obras y transmitido el dominio en el momento en que se notifique el acuerdo de entrega.

CAPÍTULO IX

Conservación

Artículo 79.

1. Con el fin de cooperar a la adecuada conservación de las obras de cualquier clase incluidas en los Planes del Instituto, éste podrá adscribir el equipo necesario utilizándolo mediante convenios con las Diputaciones, Ayuntamientos, Cámaras Oficiales Sindicales Agrarias, Hermandades Sindicales de Labradores y Ganaderos y Agrupaciones Sindicales de Agricultores, en los que se determinará la forma de prestar el servicio y de reembolsar los gastos que ocasione.

2. Los que destruyan, deterioren o hagan mal uso de cualquier obra incluida en los Planes de concentración parcelaria del Instituto incurrirán en multa, cuya cuantía está comprendida entre quinientas y cinco mil pesetas, que será impuesta por el Gobernador Civil de la provincia a propuesta del Instituto, Ayuntamientos o Hermandades Sindicales de Labradores y Ganaderos.

3. Las demás normas relativas a la conservación de obras, según sus diferentes clases, serán dictadas mediante disposiciones especiales de rango adecuado.

Artículo 80.

Las obras ejecutadas por el Ministerio de Obras Públicas podrán ser conservadas y administradas por éste o cedidas a tal fin al Instituto, en cuanto no afecten a otros usuarios, en las condiciones generales y económicas que en cada caso se acuerden, tanto en cuanto a la cesión de las obras, como en cuanto a la concesión, en su caso, del agua necesaria para el cultivo.

Artículo 81.

1. Las Diputaciones, Ayuntamientos o Entidades locales menores a quienes haya de entregarse la propiedad de algún camino principal, se comprometerán formalmente a consignar en sus presupuestos los recursos necesarios para su conservación.

2. Las obras en los caminos secundarios podrán limitarse a la realización de los trabajos necesarios para su acondicionamiento. Dichos caminos se entregarán a las Hermandades Sindicales de Labradores y Ganaderos, quienes se encargarán de su conservación.

CAPÍTULO X

Normas comunes

Artículo 82.

1. Todas las obras a que se refiere el presente título deberán ser incluidas en Planes aprobados conforme a las disposiciones de la presente Ley.

2. El Instituto podrá destinar al pago de obras las cantidades que con esta finalidad aporten las Diputaciones, Ayuntamientos o cualesquiera otras Entidades u personas públicas o privadas.

Artículo 83.

1. El Ministerio de Agricultura queda facultado para regular por sí mismo en las materias de su competencia, o conjuntamente con los demás Departamentos ministeriales, la coordinación de la actividad del Instituto de Reforma y Desarrollo Agrario con la de otros Organismos públicos cuando de éstos dependa el otorgamiento de concesiones permisos o en general, el cumplimiento de trámites requeridos por las obras que se llevan a cabo con motivo de la actuación del Instituto, pudiendo dispensarse requisitos o formalidades cuya observancia resulte perturbadora para la marcha de los procedimientos que deban seguirse o inadecuada a la índole e importancia de los intereses en juego, siempre que no haya perjuicio a las garantías establecidas en favor de los particulares.

2. Las eventuales discrepancias a que diere lugar la regulación conjunta antes mencionada serán resueltas por el Consejo de Ministros, que decidirá también la dispensa de requisitos o formalidades establecidos por Leyes.

CAPÍTULO XI

Normas especiales sobre las obras complementarias de sector en zonas de ordenación de explotaciones o concentración parcelaria

Artículo 84.

Las obras complementarias de transformación en regadío, recuperación de terrenos pantanosos, saneamientos agrícolas y, en general, las que por su índole hayan de afectar a la totalidad de un sector determinado en una zona de ordenación de explotaciones o de concentración parcelaria, sólo se llevarán a cabo siempre que no medie declaración de interés nacional, si las solicita el setenta y cinco por ciento de los propietarios del mismo, o bien el cincuenta por ciento de ellos a quien pertenezca más del cincuenta por ciento de la superficie del referido sector.

Artículo 85.

1. El Instituto, antes de realizar la obra, publicará el proyecto de transformación y demás condiciones técnicas y económicas, concediendo un plazo para que todos los propietarios de la zona a quienes interese puedan, personalmente o por medio de apoderado, deducir la correspondiente solicitud que podrá referirse a la totalidad o parte de la superficie que les pertenezca.

2. Si la obra la solicitan agricultores aisladamente, el Instituto sólo tomará en consideración, al efecto de computar las mayorías a que se refiere el artículo, anterior, las solicitudes de los que con facultades y capacidad suficientes, acepten la constitución de hipoteca que garantice la deuda del solicitante.

3. Si la solicitud se formula por un Grupo Sindical, Hermandad, Cooperativa, Comunidad de Regentes u otra asociación de agricultores, la garantía hipotecaria de la totalidad o parte de la deuda sólo se exigirá si se considera precisa y en este caso la responsabilidad solidaria de los socios, exigible conforme al artículo 76, se limitará a la parte de la deuda que no quede garantizada hipotecariamente.

Artículo 86.

1. En las zonas de concentración parcelaria, cuando se exija la garantía hipotecaria conforme a lo previsto en el artículo anterior, las fincas de reemplazo de los solicitantes, una vez transformadas, se adjudicarán gravadas con hipoteca en las bendiciones previamente aceptadas, fijándose como valor de la finca, a efectos de su enajenación judicial, el doble de la obligación principal garantizada, y como domicilio del deudor el Ayuntamiento donde radique la finca. Esta hipoteca se inscribirá en el Registro de la Propiedad mediante el mismo título que, conforme a las normas de concentración, motive la inscripción de la finca sobre la que recae, el cual será título de crédito apto para la ejecución en virtud del procedimiento judicial sumario regulado en la legislación hipotecaria.

2. Las hipotecas a que se refiere este artículo podrán cancelarse mediante certificación expedida por el Instituto acreditativa de estar totalmente pagada la suma garantizada y sus intereses.

Artículo 87.

Los propietarios radicados antes de la transformación en el sector transformable tendrán preferencia absoluta para continuar en él y beneficiarse de las obras. Si alguno de dichos propietarios, notificado en forma legal, rehusase aceptar, en las condiciones establecidas para todos, el compromiso de pago de la parte que le corresponda en el coste de las obras no participará en los gastos ni beneficios de la transformación, y sus tierras serán concentradas fuera del sector transformado en las mismas condiciones que si las obras no se hubieran realizado, pudiendo ser expropiado por el valor anterior a la mejora siempre que

no fuera posible compensarle con otras tierras en el proceso de concentración, o se tratase de fincas no sujetas a concentración parcelaria. La expropiación se realizará por el sistema de urgencia, entendiéndose implícito el acuerdo del Consejo de Ministros a estos efectos en el Decreto que acuerde la actuación del Instituto en la zona.

Artículo 88.

1. En las zonas de concentración el Instituto podrá detraer un veinte por ciento de la superficie aportada en el sector transformable por cada uno de los propietarios, a quienes se compensará con otras tierras en las mismas condiciones que si las obras de transformación no se hubieran realizado. Esta detracción se hará únicamente en los casos en que la aportación de cada propietario rebase la superficie equivalente a tres veces la unidad mínima de cultivo que haya de regir para el sector transformado, recayendo sobre el exceso.

2. Las superficies que resulten disponibles en el sector regable serán adjudicadas, en las condiciones establecidas, a los solicitantes del sector no transformado que determine el Instituto, conforme a las reglas publicadas con el proyecto de transformación, en las que se concederá preferencia a los cultivadores directos y personales dentro de los límites que se señalen. Si dichos solicitantes tuvieran sus tierras en arrendamiento o aparcería que no puedan ser trasladados en las mismas condiciones que si las obras de transformación no se hubieran realizado, se requerirá el consentimiento del arrendatario o aparcerero.

Artículo 89.

En la zona transformada no podrán ser desahuciados los arrendatarios o aparceros con motivo de la transformación.

Los arrendatarios o aparceros de finca cuyo propietario hubiera solicitado la transformación, tendrán derecho a su elección:

a) A permanecer en iguales condiciones en una parte de la tierra transformada que, teniendo en cuenta la nueva rentabilidad de la tierra corresponda al ciento veinte por ciento de la superficie fijada en el contrato sin variación del canon u participación establecidos. La nueva superficie será determinada por el Instituto en defecto de acuerdo entre las partes.

b) A que si se trata de una zona de concentración parcelaria, los arrendamientos o aparcerías sean trasladados en las condiciones normales establecidas en el Libro III, Título VI, de la presente Ley.

c) A exigir del propietario, si optan por la rescisión de los contratos respecto de la finca o parte de ella transformada, una indemnización equivalente al duplo de la renta o al duplo de la diferencia entre la primitiva y la que sea fijada judicialmente para la parte de la finca que quede sujeta al arrendamiento. Los aparceros tendrán igualmente derecho al duplo de la renta señalada judicialmente a la parte de tierra proporcional a su participación en los productos. Si los contratos hubieren de terminar imperativamente para el arrendatario o aparcerero antes de dos años, la indemnización se limitará a la renta por el tiempo que falte hasta la terminación.

Artículo 90.

Presentadas las solicitudes, el Instituto podrá, si lo estima conveniente, acordar la realización de las obras en las condiciones del proyecto anunciado, haciendo público el acuerdo por medio de aviso, que se fijará en el tablón de anuncios del Ayuntamiento. El Instituto podrá también rectificar el proyecto para limitar las obras a la superficie cuya transformación hubiere sido solicitada, siempre que la transformación siga siendo rentable y que, si hubiere aumentos en el coste primeramente calculado, los solicitantes presten de nuevo su conformidad.

Artículo 91.

Para la conservación de las obras de sector reguladas en esta sección se constituirá obligatoriamente un Grupo Sindical cuyos Estatutos serán fijados reglamentariamente.

TÍTULO III

Grandes zonas de interés nacional

Artículo 92.

1. La transformación económica y social a que hace referencia el artículo 5 tiene por objeto cambiar profundamente, por razones de interés nacional, las condiciones económicas y sociales de grandes zonas, cuando ello requiera la realización de obras o trabajos complejos que, por superar la capacidad privada, hacen necesario el apoyo técnico, financiero y jurídico del Estado.

2. En este tipo de actuaciones se incluyen:

a) Las que se lleven a cabo en las grandes zonas regables dominadas por obras hidráulicas construidas o auxiliadas por el Estado.

b) Las que se realicen en grandes zonas de secano, transformando el sistema productivo, o en marismas o terrenos que deban ser defendidos o saneados, cuando abarquen gran superficie.

3. Las transformaciones de carácter económico y social reguladas en este título sólo podrán llevarse a cabo previo Decreto del Gobierno declarándolas de interés nacional en una zona determinada. Cuando dichas transformaciones exijan grandes obras públicas, se dará previamente vista al Ministerio de Obras Públicas que, en el plazo que señale el Consejo de Ministros, se pronunciará sobre los extremos que le competan.

4. En las expropiaciones que se lleven a cabo en las grandes zonas regarán las siguientes reglas:

a) El Instituto respetará los derechos reales que graven sobre las fincas expropiadas, pudiendo optar entre la cancelación, mediante indemnización de las correspondientes cargas o el cumplimiento periódico de las obligaciones que dimanen de las mismas.

b) En la expropiación de fincas rústicas se incluirán las edificaciones existentes en las mismas.

c) Se aplicará a las expropiaciones lo dispuesto en el artículo 254.

d) El pago del valor de las expropiaciones se efectuará al contado, en dinero de curso legal.

5. Las obligaciones que el artículo 207 impone al Instituto. Registradores de la Propiedad y Notarios en relación con la concentración parcelaria se observarán también en relación con la declaración de interés nacional de la transformación de una zona.

Artículo 93.

El Ministro de Agricultura podrá acordar el arrendamiento forzoso al Instituto, por un plazo máximo de seis años, de las fincas que sean necesarias para la ejecución de los Planes Generales de Transformación de las Grandes Zonas, dando derecho preferente a los cultivadores anteriores a continuar en la explotación de las fincas arrendadas en la forma y condiciones impuestas en el Decreto aprobatorio del Plan General.

CAPÍTULO I

Zonas regables

Sección 1.ª Disposiciones generales

Artículo 94.

1. La transformación de las zonas regables comprende:

a) El conjunto de obras y trabajos necesarios para que pueda hacerse, conforme al artículo 119, la declaración de «puesta en riego» respecto de las distintas unidades de explotación que se establezcan en cada zona, atendidas las necesidades de la economía nacional.

b) El establecimiento y conservación, conforme a las normas de la presente Ley y a las disposiciones que se dicten de las unidades adecuadas, al objeto de que la propiedad privada pueda servir mejor al cumplimiento de los fines sociales, familiares o individuales.

c) La atribución de las distintas unidades a quienes hayan de ser sus beneficiarios, dotando a las mismas de cuantos elementos se consideren precisos para la consecución de su máximo rendimiento, atendidas la productividad de las tierras y las circunstancias concurrentes en cada caso.

2. La calificación de «zona regable», a los efectos de esta Ley, sólo exige que esté declarada de interés nacional su transformación económica y social y haya sido aprobado por Decreto el correspondiente Plan General.

Artículo 95.

El Instituto tendrá los derechos atribuidos en el artículo 194 de la Ley de Aguas a las Empresas de canales de riego, pudiendo concedérsele los auxilios previstos en el artículo 198 de dicho Cuerpo legal referidos al momento en que transcurran diez años desde la declaración de puesta en riego, salvo que los indicados derechos y auxilios deban ser atribuidos, preferentemente, con arreglo a las Leyes, a otro Organismo oficial del Estado.

Artículo 96.

1. Publicado el Decreto que declare de interés nacional la transformación de una zona regable, se determinarán, por Orden del Ministerio de Agricultura, las superficies de la zona en que haya de realizarse concentración parcelaria.

2. Podrá, sin embargo, prescindirse total o parcialmente de la concentración si las características de la zona regable no la hicieran necesaria o conveniente.

Sección 2.^a Plan general y fijación de precios

Artículo 97.

1. Con independencia de los trabajos a que se refiere el artículo anterior, el Instituto redactará, dentro del plazo de un año a partir de la declaración de interés nacional, el Plan General de Transformación de la zona regable, que comprenderá necesariamente:

a) Delimitación de la zona.

b) Subdivisión de la misma en sectores con independencia hidráulica, que abarcarán porciones de superficie servidas para el riego, al menos, por un elemento de la red principal de acequias.

c) Plano de los sectores, con delimitación exacta de las distintas clases de tierra que existan dentro de la total extensión correspondiente a cada uno.

d) Número aproximado, superficie y características que en la zona de que se trate deban tener las unidades de explotación que puedan establecerse. La extensión de las distintas unidades se entiende referida siempre a la superficie útil para el riego.

e) Enumeración, descripción y justificación de las obras necesarias para la transformación de la zona, determinando las que hayan de incluirse en los grupos a), b) y e) a que se refiere el artículo 61.

f) Plazo en que deberá quedar ultimado el Plan Coordinado de Obras, después de oír el parecer del Ministerio de Obras Públicas sobre este extremo, y dentro del plazo máximo de año y medio a partir de la fecha del Decreto aprobatorio del Plan General.

g) Pueblos, núcleos urbanos y viviendas diseminadas cuyo establecimiento se prevea.

h) Intensidad con que se ha de efectuar la explotación de las tierras al finalizar el quinto año agrícola siguiente a la fecha de la declaración de «puesta en riego» a que se refiere el artículo 119.

i) Precios mínimos y máximos en secano aplicables a los terrenos de la zona, correspondientes a cada una de las clases de tierra que existan en la misma, y precios mínimos y máximos de aplicación exclusiva a los regadíos establecidos en la zona, en las condiciones a que se refiere el artículo 111, con anterioridad a la fecha en que se publique el Decreto declarando de interés nacional la transformación. Para la fijación de los precios, se

tendrán en cuenta las circunstancias señaladas en el apartado 2 del artículo 245, pero no se tomará en consideración el valor en venta de las fincas que están sitas dentro de la zona regable o extensión dominada por obras hidráulicas u otras de transformación agraria construidas o auxiliadas por el Estado.

j) Normas aplicables al efecto de determinar en cada caso la superficie que pueda ser reservada en la zona a los propietarios cultivadores directos de tierras enclavadas en éste que expresamente lo soliciten, así como las circunstancias que deban concurrir en los peticionarios y las condiciones que hayan de aceptar para que les sea reconocido el expresado derecho, entre las que figurará necesariamente la aceptación de las cargas reales a que se refiere el artículo 77. Para la fijación de dichas normas y condiciones, se tendrán en cuenta la cabida de las fincas los sistemas de llevanza de la tierra y, primordialmente, la necesidad de crear el mayor número posible de explotaciones de las indicadas en el artículo 21, armonizando la consecución de este objetivo con los legítimos intereses de la propiedad privada y con el logro del máximo rendimiento de la producción agrícola.

k) Cálculo aproximado de las familias que quedarán instaladas en la zona y normas complementarias para la selección de adjudicatarios de las explotaciones.

2. El Plan irá acompañado de la justificación de los cultivos proyectados desde el punto de vista económico de coste de producción, transformación, salida y consumo de los productos.

3. Para la mejor coordinación con los trabajos de transformación, el Plan General podrá dividirse en dos o más partes.

Artículo 98.

La delimitación de la zona y determinación de sectores a que hacen referencia los apartados a) y b) del artículo anterior deberá realizarla el Instituto sobre la base de los datos e informes que a estos fines habrán de facilitarle los Organismos competentes del Ministerio de Obras Públicas, que igualmente deberán comunicar los caudales conducidos por el sistema que con posterioridad pudieran resultar sobrantes, los cuales habrán de destinarse a ampliar la zona regable declarada de interés nacional, salvo que el Instituto renunciara a ella.

Artículo 99.

1. El Instituto recabará el dictamen de tres técnicos agrónomos respecto de los precios mínimos y máximos que se propongan, conforme a lo establecido en el apartado i) del artículo 97.

2. Los Peritos a que hace referencia el apartado anterior deberán hallarse en posesión del título de Ingeniero agrónomo y contar cinco años cuando menos de ejercicio profesional. Serán designados por el Ministro de Agricultura: Uno, a propuesta del Ministerio de Hacienda; otro, a la del Instituto, proponiendo el nombramiento del tercero la Cámara Oficial Sindical Agraria de la provincia donde se halle enclavada la zona regable, o la Organización Sindical si aquélla comprendiera territorios de dos o más provincias.

Artículo 100.

El Plan General o cada una de las partes en que se haya dividido, con el informe, en su caso, de los Peritos, será sometida a conocimiento del Consejo del Instituto y elevado después, con la oportuna propuesta, al Ministro de Agricultura. Esto, a su vez, remitirá lo actuado a la Organización Sindical a fin de que dictamine sobre la procedencia de la aprobación del citado Plan. Dicho Organismo emitirá y habrá de dar traslado al Ministerio de Agricultura de su informe en el plazo improrrogable de treinta días, entendiéndose en caso contrario manifestada, por el mero transcurso de dicho término, su conformidad con la propuesta formulada por el Instituto.

Artículo 101.

1. La aprobación definitiva del Plan o de cualquiera de sus partes se hará por medio de Decreto, a propuesta del Ministro de Agricultura.

2. Los Decretos aprobatorios de estos Planes no serán susceptibles de recurso alguno, incluido el contencioso-administrativo.

Artículo 102.

1. Cuando con posterioridad a la aprobación de los precios máximos y mínimos se operase en la contratación de fincas rústicas una profunda alteración de precios, basada en causas económicas de manifiesta realidad extrañas a la influencia que en el valor de las tierras pudiera ejercer la perspectiva de su transformación en un futuro inmediato, el Consejo de Ministros, a propuesta del de Agricultura y previa solicitud del Instituto o de la Cámara o Cámaras Oficiales Sindicales Agrarias de la provincia o provincias en que se halle enclavada la zona podrá, si estimara fundada en principio la petición; autorizar que se proceda a una nueva fijación de los precios máximos y mínimos en secano señalados en el correspondiente plan. Los trámites para dicho señalamiento serán los mismos que los que no siguieron para el de los precios primitivos, emitiendo, por tanto, su informe los técnicos agronómicos indicados en el artículo 99 y resolviéndose inapelablemente la cuestión mediante Decreto acordado en Consejo de Ministros, a propuesta del de Agricultura.

2. Los precios rectificadas que, en su caso, fijare el Consejo de Ministros sólo serán aplicables a las tierras cuyo expediente de expropiación se iniciare con posterioridad a la fecha en que dicho superior Organismo haya acordado la revisión de aquéllos.

Sección 3.^a Plan coordinado de obras

Artículo 103.

1. Aprobado el Plan General, o la parte del mismo relativa a las obras, se constituirá una Comisión Técnica Mixta, compuesta por un número igual de Vocales en representación del Instituto y del Ministerio de Obras Públicas, que elaborará; en el plazo que señale el citado Decreto, un Plan Coordinado de Obras con el siguiente contenido:

a) Anteproyecto general y por sectores de las redes principales y secundarias de acequias y desagües, y de las de caminos que hayan de ser instaladas en la zona.

b) Enumeración de las obras de defensa de márgenes, rescate de terrenos pantanosos, canalización y regulación de desagües naturales y repoblación forestal.

c) Relación completa de las obras del Plan que corresponden a los Ministerios de Agricultura y Obras Públicas, y especificación de dichas obras mediante el empleo de notaciones adecuadas a la descripción detallada de cada una.

d) Orden y ritmo a que deberán ajustarse los proyectos y ejecución de las distintas obras integrantes del Plan Coordinado.

2. El Plan Coordinado de Obras podrá desarrollarse en varias fases a fin de coordinar las obras con los trabajos de transformación.

3. Las actas de las reuniones de la Comisión Técnica Mixta se entenderán por duplicado, correspondiendo su aprobación a los Ministerios de Obras Públicas y Agricultura. De no existir acuerdo en el seno de la Comisión, lo mismo que en el caso de que las actas no fueron aprobadas por los citados Ministerios, las obras se realizarán según el plan que acuerde el Consejo de Ministros a la vista de las propuestas que le sean elevadas por cada uno de los Ministerios mencionados.

4. En el caso de que la transformación de la zona regable se lleve a cabo con aguas propias del Instituto o concedidas a éste, o en cualquier otro en que no sea precisa la intervención del Ministerio de Obras Públicas, no se constituirá la Comisión Técnica Mixta, y el Instituto, previa la aprobación por el Ministerio de Agricultura del correspondiente Plan de obras, realizará la totalidad de las que le correspondan, clasificándolas en los grupos que determinad el artículo 61, apartado 1.

Sección 4.ª Tierras reservadas, en exceso y exceptuadas

Artículo 104.

1. Publicado el Decreto aprobatorio del Plan General, el Instituto fijará el plazo hábil para que los propietarios a que se refieren los artículos 105 y 106 presenten solicitud manifestando las tierras o superficies cuya reserva o adjudicación solicitan, respetando las normas que al efecto se establezcan en el Decreto aprobatorio del plan general y aceptando expresamente las consecuencias que para caso de incumplimiento se deriven de los artículos 105 y 122.

2. Vistas las solicitudes, el Instituto dictará resolución, cuyo proyecto se publicará dentro del año siguiente a la aprobación del plan de obras, y precisará respecto de cada propietario:

- a) La extensión de sus propiedades en la zona.
- b) Las fincas o porciones materiales de fincas que deban ser exceptuadas.
- c) Las parcelas que proceda reservar conforme a las disposiciones de la Ley y las contenidas en el Plan General.
- d) La superficie que, en su caso, se le asigne de acuerdo con los artículos 105 y 106.
- e) Las tierras en exceso que podrán ser objeto de expropiación y adjudicación al Instituto.

3. El proyecto de resolución y el correspondiente plano parcelario serán expuestos al público durante treinta días en la capital o capitales de la provincia o provincias respectivas, anunciándose el lugar y fechas de exposición mediante un aviso inserto, una sola vez en el «Boletín Oficial» de la provincia o provincias y por tres días en los tablones de anuncios de los Ayuntamientos y Entidades Locales Menores correspondientes, advirtiéndose en los avisos que durante dicho período de treinta días podrán los interesados formular reclamaciones, presentando al efecto en las oficinas del Instituto los documentos y justificantes que estimen pertinentes a la defensa de sus derechos.

4. El Presidente del Instituto, con vista de las reclamaciones presentadas, dictará resolución aprobando el proyecto con las modificaciones que, en su caso, juzgue procedentes. Contra el acuerdo del Presidente cabe recurso de alzada ante el Ministro de Agricultura. Contra la resolución del Ministro no se dará recurso alguno, incluido el contencioso-administrativo.

Artículo 105.

1. A los propietarios cultivadores directos de tierras sitas en zonas regables que expresamente lo soliciten no se les expropiarán aquellas que, de acuerdo con las normas señaladas en el Decreto aprobatorio del Plan General, pudieran serles atribuidas.

2. El Instituto, a petición expresa de los propietarios que sean cultivadores directos y personales cuya superficie reservable resultare de dimensión económica inferior a la señalada para la unidad familiar de la zona podrá adjudicarles, a título de concesión y con carácter preferente, la superficie necesaria para completar la unidad familiar, siempre que las disponibilidades de tierras en exceso lo permitieren y que el interesado no disponga de otras tierras con la extensión necesaria para el sostenimiento de la familia.

3. El incumplimiento por el propietario de las condiciones establecidas para la reserva determina que el Instituto puede expropiar, por el mismo procedimiento seguido en el resto de la zona, las superficies que le fueran reservadas.

4. Una vez transformadas las tierras y alcanzado el grado de intensidad previsto en el respectivo Plan, las superficies reservadas quedarán sujetas a las normas generales que regulan la propiedad inmueble, sin perjuicio de lo dispuesto en el Título II del Libro II, en el caso de haberse establecido una Explotación Familiar sujeta al régimen de dicho Título. Cualquier interesado puede solicitar del Instituto la declaración de haberse alcanzado aquellos índices.

Artículo 106.

Los propietarios de tierras afectadas por la transformación que las tengan cedidas en arrendamiento o aparcería podrán también solicitar que, si las disponibilidades de tierras en

exceso lo permiten, se les asigne, bajo el régimen establecido para las tierras reservadas, una explotación familiar en la zona para su cultivo directo. Si las tierras afectadas no fueran suficientes para constituir una Explotación Familiar, podrá adjudicárseles la diferencia, a título de concesión, en las condiciones que establece el apartado 2 del artículo anterior.

Artículo 107.

1. En las solicitudes se aceptarán expresamente respecto de las tierras reservadas, las condiciones impuestas en el Plan General y se indicará la forma en que el interesado explota sus tierras, especificando, cuando fueren cultivadas directamente, la fecha desde que lo vienen realizando ininterrumpidamente, tanto él como su causante o causantes, en su caso. Asimismo se hará constar la situación, denominación, linderos y cabida de la finca o fincas que, estando enclavadas en la zona, fueren propiedad del declarante, la fecha y título de adquisición de las diferentes propiedades y cuántas circunstancias puedan influir en la decisión, de acuerdo con lo establecido en el Plan.

2. A la solicitud de reserva de tierras, se acompañará el título de adquisición o, en su caso, la certificación registral correspondiente.

Artículo 108.

Tendrán la consideración de tierras en exceso y quedarán, por tanto, sujetas al régimen que para las mismas se establece en la presente Ley:

A) Las enajenadas sin autorización del Instituto después de publicado el Decreto, declarando de interés nacional la transformación de la zona, y antes de publicarse el Plan General, siempre que, además, se dé alguno de los supuestos siguientes: a) Que la transmisión implique una parcelación o división del inmueble o tenga por objeto porciones indivisas del mismo, cualquiera que sea la condición del adquirente y el título por el cual se realice la transmisión; b) Que al propietario enajenante pertenezcan otra u otras fincas no exceptuadas sitas en la misma zona regable; c) Que la transmisión se haya realizado en favor de sociedades u otras personas jurídicas.

B) Las tierras sujetas a reserva adquiridas por actos «inter vivos» con posterioridad a la aprobación del Plan General y hasta que dichas tierras queden sujetas a las normas generales que regulan la propiedad inmueble, sin perjuicio siempre de lo dispuesto en el artículo 28.

C) Las pertenecientes a los propietarios que no hubieren presentado, en tiempo y forma, solicitud de reserva de tierras.

D) Las que se determinen como tales por resolución firme del Instituto, de acuerdo con el procedimiento establecido en el artículo 104.

Artículo 109.

Las tierras en exceso para las que el Instituto no haya iniciado expediente de expropiación antes de transcurridos dos años desde que sea firme la resolución a que se refiere el artículo 104, quedarán sometidas al mismo régimen que las tierras reservadas, comenzando a contarse los plazos señalados para el cumplimiento de las obligaciones correspondientes a partir del día siguiente al transcurso de aquel periodo de dos años.

Artículo 110.

A los arrendatarios y aparceros de tierras afectadas por la transformación prevista en el Plan General que reúnan las condiciones que se establezcan conforme al artículo 25, les será individualmente adjudicada una Explotación de tipo familiar si hubiere tierras en exceso suficientes para ello.

Artículo 111.

1. Quedan exceptuadas de la aplicación de las normas sobre reserva y exceso, y continuarán en su totalidad en poder de sus propietarios:

a) Las tierras que en la fecha de publicación del Decreto, declarando de interés nacional la transformación de la zona, estuvieran transformadas en regadío mediante obras de captación y conducción de aguas independientes de las del sistema de la zona y cultivadas normalmente.

b) Las que, al publicarse el mencionado Decreto, se hallaren en proceso de transformación, concurriendo las siguientes circunstancias: 1.^a Que el día de dicha publicación los dueños de las tierras dispusiesen normalmente de aguas públicas o privadas suficientes para el cultivo normal en regadío, y se hubiese invertido, cuando menos, el veinticinco por ciento del presupuesto total de las obras de captación y conducción de las aguas; 2.^a Que las obras de transformación estén terminadas, y las fincas, cultivándose normalmente en regadío en la fecha de promulgación del Decreto aprobatorio del Plan General.

c) Los predios o la parte de ellos sitios en la zona, pero a los que no afecte la puesta en riego prevista en el Plan General, y hayan de continuar, por tanto, cultivándose en secano. Si, por aplicación de lo anteriormente dispuesto, hubieran de quedar en poder del propietario, dentro o fuera de la zona, porción o porciones de fincas no susceptibles de una explotación normal a juicio del Instituto, deberá éste adquirirlas, a petición del propietario, con arreglo a las normas de la Sección siguiente.

2. Las excepciones establecidas en este artículo se entienden sin perjuicio de las facultades que corresponden al Instituto, conforme a las normas de la Sección siguiente, en orden a la ocupación y adquisición de terrenos, edificios y bienes precisos para la transformación de la zona.

Artículo 112.

Quando, a petición de sus propietarios, formulada en el plazo hábil a que se refiere el artículo 104, las tierras a que hacen referencia los párrafos a) y b) del apartado 1 del artículo anterior hubieren de beneficiarse de las obras de captación y conducción de la zona perderán su calificación de tierras exceptuadas, quedando sujetas, con las demás pertenecientes al mismo propietario, a las normas aplicables a las tierras reservadas, debiendo en estos casos, concederse como reserva mínima a los peticionarios las tierras que, conforme a los mencionados párrafos a) y b), pudieran declararse exceptuadas.

Sección 5.^a Compras y expropiaciones

Artículo 113.

1. La declaración por el Gobierno del interés nacional de la transformación de la zona, unida a la publicación del Decreto aprobando el Plan de Transformación o Proyecto de obras correspondiente, lleva implícita la de utilidad pública e implica asimismo la necesidad de ocupar los bienes y derechos cuya expropiación forzosa fuera necesaria para la ejecución de las obras y la efectiva transformación de la zona.

2. El Instituto también podrá, discrecionalmente, adquirir por compra hasta la totalidad de las tierras en exceso con las edificaciones que existan sobre las mismas, y, en general, los bienes y derechos a que se refiere el apartado anterior. La adquisición, sea por compra o sea por expropiación, se hará siempre por el valor en secano, salvo en las tierras de regadío aludidas en la letra i) del artículo 97. Cuando se trace de tierras en exceso, la adquisición se hará a partir de la resolución mencionada en el artículo 104 y hasta que haya transcurrido un año desde la declaración de puesta en riego prevenida en el artículo 119.

3. La ocupación, en caso de expropiación, se llevará a cabo sin necesidad de que especialmente se declare la urgencia, conforme a las normas señaladas para las consecuencias segunda y siguientes del artículo 52 de la vigente Ley de Expropiación Forzosa y a las establecidas en el apartado 1 del artículo 248.

4. Efectuada la ocupación, la ulterior tramitación del expediente expropiatorio se ajustará a lo preceptuado en los artículos 245, 247 y 248, apartado 2, con las particularidades siguientes:

a) Las valoraciones de los Peritos habrán de ajustarse inexcusablemente a los precios fijados en el Decreto aprobatorio del Plan General, razonando aquéllos, en su informe, la

clasificación que estimen debe asignarse a las tierras dentro de los tipos establecidos en dicho Plan, así como la elección de los precios adoptados entre los máximos y mínimos establecidos en éste para la zona.

b) En lo que respecta al valor en venta, sólo podrá tomarse en consideración el de las fincas análogas por su clase que estén situadas en la misma comarca, pero fuera de la zona regable.

c) No podrá incluirse en la valoración el importe de las mejoras introducidas en la finca después de la promulgación del Decreto aprobatorio del Plan General de la zona de que se trate, cuando dichas obras se hubieren realizado sin la autorización o aprobación del Instituto. En ningún caso será tenido en cuenta, el expresado efecto de fijación del justiprecio, el importe de las mejoras de adorno, recreo o comodidad realizadas con posterioridad a la fecha en que se hubiere publicado el Decreto declarando de interés nacional la transformación de la zona.

Artículo 114.

(Derogado)

Artículo 115.

Salvo lo excepcionalmente establecido en este capítulo, la expropiación forzosa, se ajustará a las normas generales de la legislación vigente sobre la materia.

Artículo 116.

La determinación de las tierras reservadas, exceptuadas y en exceso, así como la compra o expropiación de estas últimas, podrán ser realizadas por el Instituto con independencia absoluta del estado de ejecución de las grandes obras hidráulicas y de todas las demás comprendidas en el correspondiente Plan General de Transformación.

Sección 6.ª Ordenación de la propiedad

Artículo 117.

1. La concentración parcelaria en las zonas regables estará sujeta a las normas del Libro III, Título VI, de la presente Ley, incluidas las relativas a titulación de las fincas de reemplazo y a su inscripción en el Registro de la Propiedad.

2. Las tierras reservadas a los propietarios, las exceptuadas y demás de su propiedad no declaradas en exceso e incluidas en la zona de concentración parcelaria, constituirán la superficie aportada en principio por los mismos a la concentración.

3. Los Proyectos de concentración se prepararán cuando el estado de las restantes actuaciones lo aconseje.

4. La concentración parcelaria en las zonas regables se realizará observando los criterios señalados en el artículo 173, procurando adjudicar, en equivalencia de las tierras aportadas, una sola finca de reemplazo en torno a la parcela que sustente la casa de labor o la vivienda del interesado, o de la que sea, entre todas las de su patrimonio, la de mayor superficie, o bien, y sin perjuicio de tercero, de la que esté en mejor situación, atendiendo a su proximidad a los pueblos o vial de comunicación, al orden para el tandeo del riego por acequias, o a cualquier otra circunstancia.

5. En el Acuerdo de reorganización de la propiedad y, en consecuencia, en el Registro de la Propiedad se harán constar especialmente las cargas a que se refiere el artículo 77 y las condiciones a que, conforme a esta Ley, queden sujetas las fincas y que modifiquen desde luego a en el futuro alguna de las facultades del dominio o inherentes a los derechos reales.

6. Respecto de los terrenos necesarios para las instalaciones y obras que requiera la transformación de la zona y que no sean de las comprendidas en el artículo 59, se observará lo dispuesto en la regla tercera del artículo 118, procurando armonizarla con los criterios y directrices del apartado 4 del presente artículo.

Artículo 118.

Cuando en las zonas regables no se estime conveniente llevar a cabo la concentración parcelaria, regirán las reglas siguientes:

Primera.—La resolución del Instituto, a que se refiere el artículo 104, contendrá, sin perjuicio de lo dispuesto en dicho artículo, la ordenación de la propiedad de la zona regable, determinándose el emplazamiento y características de cada una de las fincas reservadas y procurando agruparlas con respeto de los criterios y directrices establecidos en el apartado 4 del artículo anterior.

Segunda.—En los supuestos en que proceda adjudicar parcelas para complementar explotaciones ya existentes inferiores a la familiar, podrán imponerse, como condición de la adjudicación, permutas de tierras, a fin de conseguir la mejor configuración de la explotación.

Tercera.—Los terrenos reservables adquiridos para las instalaciones y obras que requiera la transformación de la zona les serán compensados a los propietarios afectados con la reducción de la superficie de sus tierras en exceso, y en el caso de no disponer de ellas, con una extensión equivalente de otras tierras en excesos lindantes con las suyas reservadas, si no fuesen necesarias, a su vez, para las instalaciones, y obras de la zona, considerándose como tales los huertos familiares inmediatos a los nuevos núcleos de población; y, en último término, la compensación se hará con «tierras en exceso» emplazadas en los lugares que discrecionalmente determine el Instituto.

Cuarta.—El título adecuado para hacer constar en el Registro el régimen, cargas y condiciones a que estén sujetas las fincas reservadas deberá ser expedido, con expresión de cada finca, conforme a lo que se disponga conjuntamente por los Ministerios de Justicia y Agricultura.

Sección 7.^a Puesta en riego

Artículo 119.

Cuando, finalizada la construcción de las acequias, desagües y caminos rurales correspondientes a un sector o fracción de superficie hidráulicamente independiente pueda el agua ser conducida a las distintas unidades de explotación dominadas, el Instituto, de oficio o a instancia de parte interesada, declarará efectuada la puesta en riego.

Artículo 120.

1. Declarada oficialmente la «puesta en riego» y tomada, en su caso, posesión de las nuevas fincas, la explotación de todos los terrenos y unidades comprendidas en el sector o fracción de superficie de la zona a que la mencionada declaración se refiera, incluidas, a ser posible, las tierras objeto de concesión, habrá de alcanzar, dentro de los cinco años siguientes, los límites de intensidad previstos en el Plan correspondiente.

2. La subvención correspondiente a las obras de interés común sólo podrá hacerse efectiva por los no concesionarios si los beneficiarios cumplen lo prescrito en el apartado anterior.

Artículo 121.

1. Comprobado por el Instituto que han sido alcanzados por los propietarios de tierras reservadas los límites de intensidad previstos en el Plan, se concederán las subvenciones correspondientes a las obras de interés común.

2. Los modestos propietarios cultivadores directos y personales de tierras reservadas en la zona con extensión no superior a la unidad de tipo familiar, que acepten las condiciones y ofrezcan las garantías que se establezcan para cada zona en el Decreto aprobatorio del Plan General, podrán obtener una subvención del treinta por ciento del coste de las obras de interés privado que les correspondan y que dichas obras sean ejecutadas por el Instituto en las condiciones de reintegro señaladas para las obras de interés común y de interés privado, así como la concesión de auxilios técnicos y económicos para la explotación de sus terrenos en las mismas condiciones que los concesionarios de tierras del Instituto.

Artículo 122.

1. Terminado el periodo de cinco años que señala el artículo 120 para ultimar la transformación de una determinada fracción de la zona, el Instituto, podrá adquirir todas las tierras enclavadas en esa fracción pertenecientes a propietarios que en dicho momento, no hubieran dado cumplimiento conjuntamente a la obligación de construir las obras de interés agrícola privado de carácter obligatorio indicadas en el apartado 3 del artículo 68, y a la de verificar la explotación en regadío de aquellas tierras con el grado mínimo de intensidad previsto en el Plan General.

2. La adquisición a que se refiere el apartado anterior se verificará por compra o expropiación de acuerdo con las normas establecidas en la Sección 5.^a de este Capítulo, salvo que habrán de abonarse a los propietarios los gastos que hayan realizado durante el citado periodo, siempre que se ajusten a la finalidad del Plan, y en todo caso, se deducirá el importe de las obras realizadas por el Instituto que los propietarios aún no hubieran saldado con éste.

CAPÍTULO II

Zonas de secano y marismas

Artículo 123.

Las actuaciones a que se refiere el apartado 2, párrafo b), del artículo 92, se regirán por las normas sobre zonas regables de interés nacional, con las variantes que imponga la naturaleza de la transformación y las que se establecen en los artículos siguientes.

Artículo 124.

El Plan General de transformación de la zona no contendrá los extremos a que se refieren las letras f) o i) del artículo 97 y se aprobará por el Ministro de Agricultura, respetando el perímetro de la zoca fijado por el Gobierno.

Artículo 125.

La declaración de puesta en riego será sustituida por la de que, terminadas las grandes obras de transformación, las tierras han quedado en condiciones adecuadas para los nuevos sistemas de cultivo.

Artículo 126.

La expropiación forzosa en las zonas a que se refiere este artículo se regirá por las normas de la legislación general sobre expropiación forzosa, con las particularidades que señala el artículo 92 y las siguientes:

1. Una vez declarada de interés nacional la transformación de la zona y aprobado el correspondiente Plan General de Transformación, se entenderá declarada la utilidad pública a efectos de expropiación forzosa, y el Ministerio de Agricultura podrá acordar la de los bienes y derechos necesarios para la ejecución del Plan.

2. Tratándose de los bienes necesarios para la construcción de las obras incluidas en el Plan, la ocupación se llevará siempre a cabo, sin que especialmente se declare la urgencia, conforme a las normas señaladas en el artículo 52 de la vigente) Ley de Expropiación Forzosa.

3. El justiprecio de cada finca lo realizarán los Peritos, uno en representación del propietario y otro designado por el Instituto; cada uno razonará su parecer, pero en un solo documento se suscribirán los dos. Si no existe conformidad entre los dos Peritos, el Ministro previo informe del Presidente del Instituto, en resolución motivada, fijará el precio que haya de abonarse a cada uno de los propietarios expropiados.

Para la tasación habrá de tenerse en cuenta el valor con que las fincas aparezcan catastradas, las rentas que hayan producido en los últimos cinco años de explotación normal y el valor actual en venta de las fincas análogas por su clase y situación en el mismo término o comarca, pero no se estimarán las plusvalías que puedan producirse por el Plan General

de Transformación o por otras obras efectuadas con el concurso económico del Estado ni las mejoras que los dueños hicieren en ellas después de declarada de interés nacional la transformación de la zona.

4. Si la expropiación sólo alcanzara a parte de un predio, el propietario podrá optar a la expropiación total solamente en el caso de que quedasen incluidos en la parte expropiada elementos fundamentales para la explotación agrícola y en el de que sin cumplirse estas condiciones la parte expropiada fuera superior a las dos terceras partes de la finca total.

Artículo 127.

Antes de otorgar concesiones administrativas que tengan por objeto el saneamiento de lagunas, marismas y terrenos pantanosos, sean o no propiedad del Estado, se oirá al Instituto, por si afectaren a terrenos apropiados para las actuaciones a que se refiere este capítulo.

TÍTULO IV

Zonas de ordenación de explotaciones

CAPÍTULO I

Disposiciones generales

Artículo 128.

La ordenación de explotaciones a que se refiere el artículo 5.º tiene por principal objeto promover en una zona y en un plazo determinados mediante las ayudas y estímulos que se establecen en este Título, la constitución de explotaciones de dimensiones suficientes y características adecuadas en orden a su estructura, capitalización y organización empresarial.

Artículo 129.

1. El Decreto que acuerde la ordenación fijará el perímetro de la zona, las características sociales y económicas y límites máximo y mínimo de las explotaciones cuya constitución haya de promoverse, la orientación productiva y las actividades que, dentro de los Planes Generales o Regionales de Desarrollo establecidas en el país, deban fomentarse, así como las ayudas y estímulos autorizados por la Ley que se concedan.

2. En el Decreto se determinarán asimismo los plazos para solicitar dichas ayudas y estímulos y se declarará la ordenación de utilidad pública e interés social a efectos de la expropiación forzosa de las tierras que resulten necesarias.

3. En estas zonas se llevará a cabo la concentración parcelaria en los sectores en que así se acuerde por Orden del Ministerio de Agricultura y se realizarán las obras y mejoras territoriales necesarias para el mejor aprovechamiento de sus recursos, siendo, a tal efecto, de aplicación lo dispuesto en el Título II de este Libro.

4. En cuanto a inspección de Empresas, forma de percibir las subvenciones condicionadas a programas objeto de convenio e incumplimiento de las condiciones determinantes de las ayudas, se estará a lo dispuesto en el Libro IV.

CAPÍTULO II

Auxilios condicionados a programas de explotación

Artículo 130.

Los titulares de explotaciones agrarias sitas o que se constituyan en zonas de ordenación de explotaciones, siempre que reúnan las características que se indiquen en el correspondiente Decreto y presenten un programa de mejora y conservación o de repoblación forestal acorde con las orientaciones señaladas para la zona, podrán obtener una subvención de hasta el veinte por ciento de las mejoras territoriales permanentes,

instalaciones y capitales mobiliarios, mecánico y vivo, que figuren en dicho programa y que sean necesarios para el desarrollo del mismo.

Artículo 131.

1. Los titulares de explotaciones que rebasen los límites máximos señalados podrán también tener acceso a los beneficios establecidos en el artículo anterior y a los créditos a que se refiere el artículo 6, siempre que, mediante cesiones de tierras, construcción de viviendas rurales, creación de nuevos puestos permanentes de trabajo, concesión de becas para hijos de agricultores, desarrollo de actividades de formación profesional o de otras similares que contribuyan al incremento del bienestar social, participen en el desarrollo económico y social de la comarca conforme a las directrices del Decreto que acuerde la ordenación y en medida proporcionada a los beneficios que obtenga.

2. Podrán también disfrutar de dichos beneficios en iguales condiciones que las determinadas en el apartado anterior las Sociedades o Asociaciones con capital nacional o extranjero que conforme a las directrices del Decreto que acuerde la ordenación se propongan una mejor utilización de los recursos de la comarca mediante la creación de Empresas o explotaciones adecuadas.

CAPÍTULO III

Agrupaciones de agricultores

Artículo 132.

En las zonas de ordenación de explotaciones, las agrupaciones de Empresas pertenecientes a distintos titulares que constituyan una Cooperativa, Grupo Sindical de Colonización, Agrupación Sindical o cualquiera de las formas de Sociedad civil o mercantil, cuyo objeto sea la explotación conjunta de tierras o ganados, podrán disfrutar de los beneficios establecidos en el presente Título, siempre que concurren las siguientes circunstancias:

a) Que la explotación resultante tenga una estructura económica y social adecuada y reúna las características señaladas en el Decreto

b) Que ninguna de las explotaciones aportadas a la agrupación rebase el máximo establecido en el Decreto, a menos que el conjunto de las que lo rebasen no supere el cincuenta por ciento de las aportaciones totales y que la superficie de la agrupación resultante alcance, por lo menos, el ochenta, por ciento del término municipal.

c) Que uno o varios socios de la Empresa participen directa y personalmente en el trabajo de la explotación.

d) Que la agrupación tenga una duración mínima de seis años.

e) Que el domicilio social esté fijado en alguno de los municipios en que radiquen las fincas rústicas objeto de la explotación o las instalaciones ganaderas.

Artículo 133.

La Empresa agraria resultante de la agrupación de las explotaciones constituidas en las condiciones que determina el artículo anterior podrá obtener una subvención máxima del veinte por ciento del valor de los capitales mobiliarios, mecánico y vivo, de los fertilizantes, semillas y tratamientos sanitarios que se requieran para la puesta en marcha de la nueva Empresa, siempre que presente un programa de explotación conjunta, que habrá de ser aprobado por el Instituto.

CAPÍTULO IV

Aprovechamiento del patrimonio municipal

Artículo 134.

Cuando en una zona sujeta por Decreto del Gobierno a la ordenación de sus explotaciones resulte conveniente para el mejor aprovechamiento de los bienes municipales patrimoniales, ya sean de propios o comunales, integrarlos en el proceso de reestructuración que a tal efecto haya de llevarse a cabo, el Ayuntamiento podrá acordar que el aprovechamiento de tales bienes quede adscrito a una Entidad que al efecto se constituya y que podrá optar a los estímulos y ayudas establecidos en el presente Título.

Artículo 135.

1. De las Entidades a que se refiere el artículo anterior podrán formar parte las personas, naturales o jurídicas, que aporten servicios o bienes de cualquier clase. Los bienes de pertenencia municipal representarán más de la mitad del patrimonio de la Entidad, y, en todo caso, la presidencia corresponderá al Alcalde o Concejal en quien delegue, en representación del Ayuntamiento.

2. Las demás normas relativas a la constitución y funcionamiento de estas Entidades se dictarán reglamentariamente.

Artículo 136.

El acuerdo del Ayuntamiento aportando el aprovechamiento de bienes municipales de propios a las Entidades a que se refiere el artículo 134 de esta Ley carecerá de eficacia en tanto no obtenga la aprobación del Ministerio de la Gobernación, cuya resolución habrá de dictarse en el plazo de dos meses, entendiéndose en otro caso concedida por silencio administrativo.

Artículo 137.

Si se trata de bienes comunales, el procedimiento a que ha de ajustarse la aportación de su aprovechamiento a la Entidad será el siguiente:

a) Acuerdo inicial del Ayuntamiento con el voto favorable de las dos terceras partes del número legal de miembros de la Corporación.

b) Exposición al público durante un mes para reclamaciones, quedando sin efecto dicho acuerdo si se presentase escrito de oposición firmado al menos por el veinte por ciento de los vecinos.

e) Aprobación por el Ministerio de la Gobernación cuya resolución habrá de comunicarse en el plazo de dos meses antes indicado, con igual aplicación del silencio administrativo.

Artículo 138.

Los rendimientos que produzcan los bienes comunales bajo esta forma especial de aprovechamiento se distribuirán de acuerdo con lo establecido en la legislación de régimen local.

Artículo 139.

Los bienes municipales cuyo aprovechamiento se adscriba a Entidades al amparo de lo establecido en esta Ley quedarán, en todo caso, inscritos en el Registro de la Propiedad a nombre del Municipio respectivo, precisándose en la inscripción si son de propios o comunales. Si se disolviese la Entidad, la Corporación municipal acordará lo que estime conveniente para la mejor explotación de los que sean de propios, debiendo reintegrarlos al mismo aprovechamiento que venía realizándose, anteriormente si se tratase de comunales.

TÍTULO V

Comarcas mejorables

CAPÍTULO I

Planes de mejora

Artículo 140.

1. A efectos de lo dispuesto en los artículos 1.º y 2.º de la presente Ley, la Administración queda facultada:

a) Para elaborar Planes Comarcales de Mejora en zonas de economía deprimida, caracterizadas por existir en ellas defectos de infraestructura económica, social o técnica que impidan o dificulten la mejor utilización de sus recursos.

b) Para establecer, conforme a esta Ley, Planes Individuales de Mejora, relativos a determinadas fincas o explotaciones.

2. En los supuestos de dominio dividido o existencia de derechos reales de disfrute sobre cosa ajena o personales que incidan sobre la explotación de las fincas, los preceptos de esta Ley relativos a comarcas y fincas mejorables afectarán a todos los titulares concurrentes o sucesivos, según la respectiva naturaleza de los derechos que ostenten de acuerdo con la legislación civil.

Sección 1.ª Planes comarcales

Artículo 141.

1. Los Planes Comarcales de Mejora se elaborarán basándose en los oportunos estudios de rentabilidad económica y mejora social, para las comarcas deprimidas, preferentemente donde predomine la gran propiedad pública o privada, siempre que tal situación pueda ser corregida mediante acciones directas o de estímulo por parte del Estado.

2. El Ministerio de Agricultura iniciará las actuaciones a petición fundada de las Cámaras Oficiales Sindicales Agrarias, Diputaciones, Cabildos Insulares, Ayuntamientos, Hermandades Sindicales de Labradores y Ganaderos, o bien por su propia iniciativa.

3. Estos Planes serán elaborados y propuestos al Gobierno por el Ministerio de Agricultura, con informe de la Organización Sindical y la participación de otros Departamentos ministeriales cuando resulte conveniente.

Artículo 142.

En los Planes Comarcales de Mejora se hará constar:

a) La finalidad y orientación general del Plan Comarcal, con indicación del perímetro de la zona afectada y superficie a mejorar de propiedad pública o privada que justifica la inversión en la misma, así como los criterios básicos de ordenación de producciones.

b) Obras, servicios y actuaciones que hayan de realizarse en la comarca a expensas del Estado, o con la colaboración de las Empresas concesionarias de servicios y plazos máximos de ejecución.

c) Directrices generales de las mejoras que deban realizar los titulares que resulten obligados y a las cuales deberán adaptarse la Administración y los particulares al redactar los Planes Individuales de Mejora.

d) Índices actuales y previsibles de producción y productividad de la comarca.

e) Estudio sociológico de la comarca, con especial mención de los niveles y distribución de rentas actuales y previsibles.

f) Características de las fincas a las cuales se impondrán Planes Individuales de Mejora.

g) Plazo máximo durante el cual el Ministerio de Agricultura establecerá y publicará la relación de fincas mejorables.

h) Beneficios y modalidades de los contratos que establezca la Administración para la ejecución de los Planes Individuales de Mejora de carácter voluntario.

Artículo 143.

1. Los Planes Comarcales de Mejora se aprobarán por Decreto, previa información pública durante el plazo de treinta días.

2. Cuando los Planes Comarcales incluyan repoblaciones obligatorias u otras actuaciones forestales del mismo carácter, se observarán previamente los requisitos establecidos para estos casos en la Legislación de Montes.

3. Las obligaciones que el artículo 207 impone al Instituto, Registradores de la Propiedad y Notarios en materia de concentración parcelaria se observarán también con relación a los Planes Comarcales de Mejora.

Artículo 144.

La aprobación del Plan Comarcal de Mejora implicará la declaración de utilidad pública y la necesidad de la ocupación de los bienes que sean indispensables para la ejecución de las obras comprendidas en el mismo, con lo que la Administración podrá acordar y proceder a las expropiaciones necesarias por el procedimiento urgente regulado en el artículo 52 de la Ley de Expropiación Forzosa de 16 de diciembre de 1954. Asimismo, la Administración podrá proceder a la expropiación forzosa en beneficio del titular de una finca sujeta a un Plan Individual de Mejora, cuando ello fuera preciso para su ejecución.

Sección 2.ª Planes individuales

Artículo 145.

1. La Administración podrá establecer Planes Individuales de Mejora de fincas, de acuerdo con las directrices de un Plan Comarcal aprobado, en el que estuvieren incluidas.

2. Los Planes Individuales especificarán la mejora a realizar, señalando el plazo de ejecución, que será al menos de tres años, y la cifra total de inversión, que no podrá exigirse rebase, en ningún caso, el duplo del valor que resulta capitalizando al cuatro por ciento la renta catastral de la finca.

3. Los particulares afectados por un Plan individual de Mejora tendrán acceso al crédito oficial en las condiciones que se determinen reglamentariamente.

Artículo 146.

1. En el plazo de seis meses, a partir de la fecha de aprobación del Plan Comarcal de Mejora, los titulares de fincas que se consideren afectados podrán presentar Planes Individuales de Mejora, que se ajustarán a las directrices generales marcadas.

2. Transcurrido dicho plazo, el Ministro de Agricultura, dentro del periodo máximo a que se refiere el apartado g) del artículo 142, publicará la relación de fincas mejorables mediante Orden ministerial.

3. Contra la inclusión de una finca en la relación citada en el apartado anterior, podrá el interesado recurrir en alzada en el plazo de quince días ante el Consejo de Ministros, contra cuya decisión no cabrá ningún recurso.

4. En el plazo de tres meses a partir de la fecha en que sea firme la inclusión de una finca en la relación citada en el apartado 2 de este artículo, el interesado que no lo hubiere hecho anteriormente podrá presentar un Plan Individual de Mejora, que en todo caso habrá de ajustarse a las directrices generales marcadas.

Artículo 147.

1. Cuando no se hubieren presentado o hubiesen sido rechazados los Planes Individuales de Mejora a que se refieren los artículos anteriores, la Administración, en el plazo de tres meses, procederá a la elaboración de los oportunos Planes.

2. Los Planes elaborados por la Administración serán notificados a los titulares, quienes en el plazo de treinta días podrán manifestar su aceptación a los mismos o, si no los estimaren rentables o bien orientados, proponer otros que, a juicio de la propiedad, impliquen igualmente el cumplimiento de las obligaciones señaladas en el artículo 2.º de esta

Ley, y especialmente programen una producción final agraria semejante a la propuesta por la Administración.

3. Si no se llegare a un acuerdo, los Planes elaborados por la Administración y los propuestos por los particulares serán sometidos al Jurado de Fincas Mejorables que se pronunciará por el que estime más conveniente, sin que quepa ulterior recurso.

Artículo 148.

1. Los Planes Individuales de Mejora serán contratados con los titulares afectados si así lo desean, teniendo acceso en las Condiciones que se estipulen y con el régimen establecido en el Libro III, Título IV, de esta Ley a los beneficios que conceden los artículos 130, 131 y 133 y acceso a los créditos a que se refiere el apartado 3 del artículo 7.

2. Estos contratos quedarán sujetos al ordenamiento jurídico-administrativo, siéndoles de aplicación lo establecido en el artículo 18 de la Ley de Contratos del Estado y concordantes de su Reglamento, y en ellos se incluirá una cláusula penal aplicable en los supuestos de incumplimiento cuya cuantía no podrá ser superior al coste de las obras, mejoras y trabajos que hayan dejado de realizarse y que como sustitutoria de la indemnización de daños y perjuicios se exigirá en función de la entidad del incumplimiento de que se trate.

3. Será causa de desahucio del arrendatario o aparcerero el incumplimiento por su parte de las obligaciones que hubiere aceptado en un Plan aprobado o la obstaculización de las que correspondan cumplir al arrendador.

Artículo 149.

1. Cuando las fincas en las que se establezca un Plan Individual de Mejora estuvieren arrendadas, o lo fueren en el futuro, en todo lo no preceptuado especialmente en esta Ley se estará a lo dispuesto en la legislación especial de arrendamientos rústicos.

2. Si en la fase de realización del Plan, por ejecución de obras o transformación de cultivos, queda disminuida transitoriamente la producción de la finca, el arrendatario tendrá derecho durante dicho periodo a una reducción proporcional de la renta, que se determinará por la jurisdicción ordinaria, previo informe del Ministerio de Agricultura.

CAPÍTULO II

Catálogo de fincas rústicas de mejora forzosa

Artículo 150.

1. El Catálogo de Fincas Rústicas de Mejora Forzosa es un Registro administrativo dependiente del Ministerio de Agricultura, en el que se incluirán las fincas rústicas sujetas a un Plan Individual de Mejora de Ejecución Forzosa.

2. Las fincas serán incluidas en el Catálogo y la ejecución del correspondiente Plan pasará a ser de carácter forzoso en los casos siguientes:

a) Cuando el Plan Individual elaborado por la Administración no sea aceptado por el interesado ni se proponga otro en tiempo hábil.

b) Cuando no se acepte, en su caso, la decisión del Jurado de Fincas Mejorables.

c) Cuando se incumpla o entorpezca gravemente por el obligado el Plan de Mejora contratado.

3. La inclusión en el Catálogo llevará implícito la declaración de interés social del Plan Individual de Mejora a todos los efectos legales y especialmente a los de expropiación, arrendamiento o consorcio forestal forzosos de la finca o fincas afectadas.

Artículo 151.

1. La declaración de inclusión en el Catálogo se hará por Orden del Ministerio de Agricultura, previo expediente con audiencia de los interesados e informe de la Organización Sindical.

2. Contra el acuerdo del Ministro de Agricultura ordenando la inclusión en el Catálogo cabe recurso de alzada ante el Consejo de Ministros,

3. La resolución que recaiga podrá ser impugnada ante la jurisdicción contencioso-administrativa por vicios sustanciales del procedimiento a por infracción de lo dispuesto en el artículo 145, apartado 2.

Artículo 152.

1. De la inclusión de una finca en el Catálogo se tomará razón en el Registro de la Propiedad para dar efectividad respecto de terceros protegidos por dicho Registro, a lo dispuesto en esta Ley. Se expedirá con tal fin la correspondiente certificación administrativa, en la que necesariamente se hará constar haberse entendido las actuaciones con el titular registral y la forma en que hayan sido hechas al mismo las notificaciones precedentes.

2. Si la finca no estuviere inscrita, su titular vendrá obligado a inmatricularla en el plazo que la Administración señale, siendo responsable, si culposamente no lo hiciere, de los daños y perjuicios que por falta de inscripción se originen y sin perjuicio de la facultad de la Administración de solicitar en cualquier momento la oportuna anotación de suspensión.

Artículo 153.

1. La Administración, con objeto de dar cumplimiento a la realización de la mejora, puede elegir entre someter las fincas inscritas en el Catálogo a régimen de arrendamiento o consorcio forestal forzoso o seguir el procedimiento de expropiación de las mismas, confortase a las normas que se establecen en el Capítulo V de este Título.

2. Transcurridos tres años desde la inclusión en el Catálogo sin que la Administración haya iniciado el expediente para hacer uso de las facultades que le confiere el apartado anterior, caducarán las inscripciones de las fincas en el Catálogo.

Artículo 154.

1. Mientras no se inicie el procedimiento para el arrendamiento o consorcio forestal forzoso o el de expropiación, el propietario tendrá opción para contratar la realización del Plan Individual de Mejora, actualizado en las condiciones y plazos que determine la Administración quedando en tal caso excluida la finca del Catálogo, sin perjuicio de lo prevenido en el artículo 150.

2. Asimismo, el propietario queda facultado para exigir que la Administración ejerza en primer lugar el procedimiento de expropiación, mediante venta en subasta pública, para la consecución de la realización de la mejora y sin que la declaración de subasta desierta excluya del Catálogo a las fincas que fueran objeto de la misma.

Artículo 155.

1. La finca será excluida del Catálogo cuando se realice en ella el Plan Individual de Mejora de Ejecución Forzosa y en los demás casos previstos por la Ley.

2. Excluida una finca del Catálogo o caducada la inscripción en él, se cancelarán los asientos practicados en el Registro, quedando igualmente sin efecto cualquier otra consecuencia que hubiere motivado la inclusión. La cancelación en el Registro se hará de oficio, en virtud de comunicación de la Administración.

CAPÍTULO III

Arrendamiento forzoso

Artículo 156.

La finca o fincas inscritas en el Catálogo podrán ser cedidas con carácter forzoso en arrendamiento a quienes, con las debidas garantías establecidas con carácter general por la Administración, se comprometan a realizar las mejoras de ejecución forzosa y a llevar la explotación en condiciones sociales y técnicas adecuadas.

Artículo 157.

1. El arrendatario asumirá, como obligación principal, la de realizar el Plan Individual de Mejora en la misma forma y plazos que obligaban al propietario y con los mismos beneficios y créditos a que el propietario tenía derecho.

El incumplimiento del Plan dará lugar a la sanción que corresponda conforme al artículo 148, además de la indemnización de daños y perjuicios, cuando proceda, y a la rescisión administrativa del contrato.

2. La duración del contrato será fijada por la Administración de tal manera que pueda llevarse a cabo la ejecución del Plan y quedar amortizado el coste de la inversión. En el caso de explotaciones agrícolas o ganaderas, la duración del contrato no podrá rebasar los doce años, salvo que por la Ley resulte aplicable un plazo mayor. Cuando se trate de explotaciones forestales, el plazo de duración se ampliará hasta alcanzar el turno de explotación de la especie arbórea utilizada.

3. Las bases y condiciones del contrato se fijarán por el Ministerio de Agricultura.

Artículo 158.

1. Durante un plazo de tres meses, común para todos los interesados, el arrendamiento será ofrecido con la prelación que se indica y especificando la duración y demás condiciones:

Primero.—Al que como arrendatario estuviere ya en posesión de la finca, pudiendo exigir la Administración, si fueren varios, que se agrupen para la realización de la mejora, constituyendo a tal efecto una Entidad con personalidad jurídica. La renta será la misma que viniera satisfaciéndose anteriormente al propietario, sin perjuicio de la deducción correspondiente por inversiones sociales obligatorias no productivas realizadas en la misma finca y por consorcio de parte de la finca para su repoblación forestal.

Segundo.—Al aparcerero o aparceros, que pagarán como renta el promedio fijado por la Administración, previo informe de la Hermandad Sindical de Labradores y Ganaderos, de los rendimientos líquidos obtenidos por el propietario en el último quinquenio, con la misma deducción, en su caso, prevista en el apartado anterior y sin que la cantidad que se fije pueda ser inferior a la renta catastral de la finca. Si fueren varios los aparceros, la Administración podrá exigir, de igual forma que en el apartado anterior, su agrupación.

Tercero.—A las Entidades sindicales de tipo asociativo de agricultores y ganaderos y Cooperativas de explotación comunitaria cuyos socios participen directa y personalmente en el trabajo de la explotación, dando prioridad a las constituidas por jóvenes trabajadores agrícolas con formación profesional adecuada, fijándose la renta en la forma establecida en el apartado anterior.

2. De conformidad con lo establecido en el apartado 1 del artículo 149, la renta estipulada podrá ser sujeta a revisión a instancia del arrendador o arrendatario, conforme a lo dispuesto en la Ley de Arrendamientos Rústicos y por el procedimiento en la misma establecido, sin que ello suspenda la acción de la Administración.

Artículo 159.

Transcurrido el plazo que se señala en el artículo anterior sin que se haya concluido el arrendamiento por ninguno de los titulares de derecho preferente, a que el mismo se refiere la selección del arrendatario y la fijación de la renta se hará por licitación pública, sirviendo de tipo la renta catastral y haciéndose la adjudicación a una sola persona, sea física o jurídica, o a varias si ello fuere compatible con la realización de la mejora. Esta licitación deberá verificarse en el plazo de treinta días subsiguientes a los tres meses antes aludidos.

Artículo 160.

1. Para la mayor afectividad de lo dispuesto en este título, podrán crearse Empresas Nacionales de Transformación Agraria, conforme a la Ley de Régimen Jurídico de las Entidades Estatales Autónomas, será finalidad de las citadas Empresas la ejecución de los Planes Individuales de Mejora de Carácter Forzoso sobre las fincas incluidas en el Catálogo. Las Empresas Nacionales de Transformación Agraria podrán también adquirir en zonas o

§ 11 Ley de Reforma y Desarrollo Agrario

comarcas extensas donde existan amplias superficies mejorables, haya de haber o no Plan Comarcal, una o varias fincas de condiciones medias que mejoradas rápidamente puedan servir de ejemplo a los propietarios.

2. Las Empresas Nacionales de Transformación Agraria podrán adjudicarse el arrendamiento por el tipo de licitación, si la subasta quedare desierta.

3. Una vez realizada la mejora, las Empresas Nacionales de Transformación Agraria podrán llevar a cabo con carácter excepcional y durante el plazo que se determine la explotación de las fincas a efectos fundamentalmente demostrativos, debiendo entregar tales fincas en arrendamiento o propiedad, previo el ejercicio de su derecho de acceso, a las Entidades citadas en el ordinal tercero del apartado 1 del artículo 158.

Artículo 161.

Extendido el contrato por la Administración, se notificará al propietario, requiriéndole al mismo tiempo para que lo suscriba en el plazo de treinta días. De no hacerlo así, el contrato se otorgará por la Administración en representación del arrendador, al que se le notificará igualmente la formalización definitiva.

Artículo 162.

1. La Administración responderá solidariamente frente al arrendador del puntual pago de la renta por el arrendatario y del cumplimiento de las demás obligaciones de éste; del mismo modo responderá frente al arrendatario de las obligaciones del arrendador. La Administración podrá resarcirse, en su caso, del arrendador o arrendatario obligados, sin perjuicio además de las sanciones y efectos que procedan con arreglo al artículo 148.

2. La Administración detraerá de la renta hasta un cinco por ciento en concepto de gastos de gestión y garantía de pago, salvo ratificación del contrato de arrendamiento por el propietario.

Artículo 163.

El arrendatario que haya realizado la mejora tendrá derecho al finalizar el contrato a ser indemnizado por el aumento de valor debido a dicha mejora que subsista en tales momentos. Este derecho a indemnización no tendrá lugar cuando el arrendamiento con obligación de mejorar se estableciese con una renta resultante de licitación pública.

Artículo 164.

1. Dentro de los cinco años siguientes a la terminación de la mejora, y siempre durante la vigencia del contrato, el arrendatario podrá acceder a la propiedad de la finca, que será excluida del Catálogo cuando el Plan Individual de Mejora se haya realizado a satisfacción de la Administración.

2. El precio de venta se determinará capitalizando al cuatro por ciento la renta del arrendamiento, sin que pueda resultar inferior al tipo de licitación fijado conforme al Capítulo V de este Título. La escritura se otorgará por la Administración en nombre del propietario.

3. Si la renta se hubiera fijado por licitación, el arrendatario podrá acceder a la propiedad en el mismo plazo y condiciones antes aludidos, promoviendo la subasta de la finca con derecho preferente de adquisición por el precio que ofrezca el mejor pastor. El tipo de licitación en este caso se determinará con arreglo al mencionado Capítulo V, incrementándolo con el importe de las inversiones realizadas. Del precio obtenido se entregará al arrendatario el importe de las mejoras no amortizadas si no hiciere uso de su derecho de preferente adquisición.

CAPÍTULO IV

Consortios forestales

Artículo 165.

1. Los consorcios forestales de carácter forzoso a que se refiere el artículo 153 serán siempre concertados por el Instituto Nacional para la Conservación de la Naturaleza, en las condiciones establecidas en la legislación de Montes. No obstante, la Administración podrá transferir los derechos y obligaciones de contenido económico que en su favor dimanen del consorcio a cualquier persona o Entidad seleccionada mediante concurso público, en el que se dará preferencia a los titulares de industrias consumidoras de productos forestales, instaladas o a instalar, próximas a la finca o fincas catalogadas.

2. Los consorcios especiales a que se refiere el apartado anterior, con las modalidades que en el mismo se consignan, podrán aplicarse a los montes públicos sitios en las comarcas mejorables, una vez publicado el Decreto aprobatorio del Plan de Mejora.

CAPÍTULO V

Expropiaciones de fincas catalogadas

Artículo 166.

1. Las fincas catalogadas pueden ser expropiadas mediante acuerdo del Ministro de Agricultura por el cual se saquen a subasta pública.

2. La fijación del tipo de licitación de esta subasta se efectuará conforme a lo dispuesto en el Libro IV, Título I, sobre expropiación de fincas rústicas por causa de interés social, con la única variante de que para la valoración sólo se tendrán en cuenta el valor con que la finca aparezca catastrada, la renta, capitalizada al cuatro por ciento, que hubiese producido en los cinco años anteriores a la aprobación del Plan y, en su caso; si fuere mayor, el importe de las obras que el propietario hubiese realizado en ejecución del mismo.

3. A esta subasta se admitirán aquellas personas que, obligándose a la realización de la mejora prevista en el Plan Individual de carácter forzoso, presten las garantías que la Administración fije el efecto, arbitrándose para ello un trámite previo al acto de subasta.

4. Si de esta subasta resultare un precio de venta superior al tipo de licitación así fijado, la diferencia quedará también en beneficio del propietario expropiado.

Artículo 167.

1. Las Empresas Nacionales de Transformación Agraria, si la subasta quedara desierta, tendrán derecho a la adjudicación de la finca por el tipo de licitación.

2. Caso de que las subastas fueran declaradas desiertas sin que las Empresas Nacionales hubieran ejercido el derecho que se les atribuye en el apartado anterior, se excluirán las fincas del Catálogo, salvo en el supuesto previsto en el apartado 2 del artículo 154.

3. Las Empresas Nacionales de Transformación Agraria adjudicatarias destinarán las fincas adquiridas a las finalidades indicadas en el artículo 160.

Artículo 168.

El incumplimiento del Plan de mejora por el adquirente obligado dará lugar a las sanciones previstas en el artículo 148 y, en su caso, a la indemnización de daños y perjuicios, permaneciendo la finca en el Catálogo.

CAPÍTULO VI

Concentración parcelaria

Artículo 169.

Las atribuciones de la Administración no especialmente conferidas en este Título al Ministro de Agricultura se entenderán referidas al Instituto Nacional de Reforma y Desarrollo Agrario, salvo que el objeto de los planes sea la repoblación forestal, caso en que la competencia corresponderá al Instituto Nacional para la Conservación de la Naturaleza (ICONA), sin perjuicio de la actuación conjunta de ambos Organismos cuando el objeto de los planes así lo exija.

Artículo 170.

Los preceptos de esta Ley relativos a comarcas y fincas mejorables no serán de aplicación a las zonas de suelo urbano o de reserva urbana ni afectarán a las limitaciones urbanísticas establecidas por la Ley.

TÍTULO VI

Concentración parcelaria

CAPÍTULO I

Disposiciones generales

Artículo 171.

1. En las zonas donde el parcelamiento de la propiedad rústica revista caracteres de acusada gravedad, se llevará a cabo la concentración parcelaria por razón de utilidad pública.

2. Salvo los casos especiales previstos en la presente Ley, la concentración parcelaria se llevará a cabo previo Decreto acordado en Consejo de Ministros, a propuesta del de Agricultura, previo informe del Instituto.

3. Acordada la realización de la concentración, ésta será obligatoria para todos los propietarios de fincas afectadas y para los titulares de derechos reales y situaciones jurídicas existentes sobre ellas.

4. Los gastos que ocasionen las operaciones de concentración parcelaria serán satisfechos por el Estado a través del Instituto Nacional de Reforma y Desarrollo Agrario.

Artículo 172.

El Decreto de concentración contendrá los siguientes pronunciamientos:

a) Declaración de utilidad pública y de urgente ejecución de la concentración parcelaria de la zona de que se trate.

b) Determinación del perímetro que se señala en principio a la zona a concentrar, haciendo la salvedad expresa de que dicho perímetro quedará en definitiva modificado por las aportaciones de tierras que, en su caso, haya de realizar el Instituto y con las inclusiones, rectificaciones o exclusiones que se acuerden de conformidad con lo establecido en los artículos 187 y siguientes.

Artículo 173.

La concentración parcelaria tendrá como primordial finalidad la constitución de explotaciones de estructura y dimensiones adecuadas, a cuyo efecto, y realizando las compensaciones entre clases de tierras que resulten necesarias, se procurará:

a) Adjudicar a cada propietario, en coto redondo o en el menor número posible de fincas de reemplazo, una superficie de la misma clase de cultivo y cuyo valor, según las bases de

la concentración, sea igual al que en las mismas hubiera sido asignado a las parcelas que anteriormente poseía.

b) Adjudicar contiguas las fincas integradas en una misma explotación, aunque pertenezcan a distintos propietarios.

c) Suprimir las explotaciones que resulten antieconómicas o aumentar en lo posible su superficie.

d) Emplazar las nuevas fincas de forma que pueda ser atendida del mejor modo su explotación desde el lugar en que radique la casa de labor, o la vivienda del interesado, o su finca más importante.

e) Dar a las nuevas fincas acceso directo a las vías de comunicación, para lo que se modificarán o crearán los caminos precisos.

Artículo 174.

1. Las tierras existentes en una zona legalmente sujeta a concentración parcelaria podrán ser totalmente expropiadas a fin de proceder a una nueva redistribución de la propiedad en la comarca correspondiente. Esta medida sólo podrá ser adoptada por el Gobierno en los casos en que el problema social creado por la excesiva división de la tierra sea particularmente grave, y siempre que se trate de concentraciones declaradas de oficio, que haya aportaciones de nuevas tierras y que, después de la redistribución, ningún cultivador directo resulte compelido a abandonar la tierra u obtenga otras de menor valor que las que anteriormente cultivaba.

2. La concentración en estos casos se tramitará con arreglo a las normas del procedimiento que se determinarán reglamentariamente llevándose a cabo las valoraciones de las tierras conforme a la legislación vigente sobre expropiación forzosa.

3. Al realizar la concentración parcelaria, el Gobierno queda facultado siempre que se trate de arrendamientos comprendidos en el artículo primero de la Ley de 15 de julio de 1954, para acordar la expropiación de las fincas arrendadas en las zonas sujetas a concentración, adjudicando a los colonos bien las mismas parcelas que cultivaban, o bien las fincas de reemplazo que hayan de sustituirlas.

Artículo 175.

Con carácter excepcional, el procedimiento de concentración parcelaria podrá ser utilizado por el Instituto con la finalidad de dividir comunidades de bienes rústicos para su posterior concentración cuando se produzca una discordancia entre el Registro y la realidad, siempre que no se opongan la mayoría de los partícipes, que no haya pacto que impida la división y que ésta permita un mejor aprovechamiento de las fincas.

Artículo 176.

Cuando al solicitar la concentración de una zona algunos de los propietarios o cultivadores anuncien su propósito de constituir Asociaciones de carácter cooperativo o Grupos Sindicales a los que no se aporte la propiedad de la tierra y acompañen Memoria razonada de la que resulte que la concentración puede facilitar la consecución de finalidades cooperativas merecedoras de protección, a juicio del Instituto, éste tendrá en cuenta tal circunstancia al proponer el orden de prioridad de las distintas zonas en el desarrollo de sus programas de actuación.

Artículo 177.

1. Cuando, como consecuencia de un proceso de agrupación de explotaciones o aumento de la dimensión de las mismas, los agricultores de una zona concentrada puedan mejorar sustancialmente la estructura de aquéllas, el Ministerio de Agricultura queda facultado, previo informe favorable de las Hermandades Sindicales de Labradores y Ganaderos interesadas, para revisar la concentración siempre que lo soliciten el setenta y cinco por ciento de los propietarios de la zona, previamente concentrada, o bien un número cualquiera de ellos a quienes pertenezca más del cincuenta por ciento de la superficie de la misma.

2. En estos casos serán válidos los trabajos ya realizados en cuanto resulten utilizables para el nuevo procedimiento de concentración parcelaria.

Artículo 178.

Los participantes en la concentración parcelaria que antes de que ésta se realice adquieran de otros propietarios tierras sujetas a concentración con el fin de aumentar el tamaño de sus explotaciones, sin rebasar el máximo señalado para la comarca, tendrán derecho a una subvención de hasta el diez por ciento del valor que a la tierra adquirida señale el Instituto, siempre que la adquisición dé lugar a una disminución en el número de propietarios que participen en la concentración.

Artículo 179.

1. El Banco de Crédito Agrícola, mediante el concierto con el Instituto de los oportunos Convenios de Colaboración y de acuerdo con lo prevenido en la legislación que regula la actividad de aquél, concederá préstamos a los participantes en la concentración para aumentar la extensión de las parcelas, cuya superficie no alcance la unidad mínima; para sanear económicamente las fincas incluidas en la concentración; para el pago de las deudas contraídas por los propietarios con Organismos, del Ministerio de Agricultura, como consecuencia de la concentración y, en general, para cualquier otra finalidad que se relacione directamente con la concentración parcelaria.

2. Se fomentará también, mediante ayuda económica y técnica, la agrupación de pequeñas parcelas colindantes, a efectos de su explotación colectiva por Grupos Sindicales de Colonización, cooperativas de Agricultores o cualquier otra forma de Agrupación sindical, legalmente reconocida.

CAPÍTULO II

Procedimiento ordinario

Sección 1.ª Fase inicial

Artículo 180.

1. El procedimiento de concentración parcelaria puede iniciarse a petición de la mayoría de los propietarios de la zona para la que se solicite la mejora, o bien de un número cualquiera de ellos a quienes pertenezcan más de las tres cuartas partes que la superficie a concentrar. Este porcentaje quedará reducido al cincuenta por ciento cuando los propietarios que lo soliciten se comprometan a explotar sus tierras de manera colectiva. A la solicitud se acompañarán informes del Alcalde o del Presidente de la Hermandad, relativos a la veracidad de los datos que se consignan.

2. Recibida la solicitud, el Instituto procederá a tramitar el expediente, si concurren razones de utilidad pública que, agronómica y socialmente, justifiquen la concentración.

3. Si el Instituto estima necesario comprobar la realidad de las mayorías invocadas, abrirá una información en la que invitará a todos los propietarios de la zona no conformes con la concentración a que hagan constar por escrito su oposición. El Instituto apreciará libre e inapelablemente, los principios de prueba presentados por los solicitantes u oponentes.

Artículo 181.

El Ministerio de Agricultura podrá asimismo promover la concentración parcelaria en los dos casos siguientes:

a) Cuando la dispersión parcelaria se ofrezca con acusados caracteres de gravedad en una zona determinada, de tal modo, que la concentración se considere más conveniente o necesaria.

b) Cuando, a través del Instituto, lo insten el Catastro, los Ayuntamientos, las Hermandades Sindicales de Labradores y Ganaderos o las Cámaras Oficiales Sindicales Agrarias correspondientes, quienes harán constar las circunstancias de carácter social y

económico que concurren en cada zona y en su caso, la finca o fincas cuya aportación por el Instituto parezca más adecuada para una satisfactoria concentración parcelaria.

Sección 2.^a Bases de la concentración

Artículo 182.

Los trabajos e investigaciones necesarios para fijar las bases de la concentración se llevarán a cabo sin sujeción a un orden determinado pudiendo ser simultaneados los correspondientes en unas y otras bases, aunque ateniéndose a las instrucciones que en cada zona dicte el Instituto.

Artículo 183.

Una vez reunidos los datos que permitan establecer con carácter provisional las bases de la concentración, se realizará una encuesta que consistirá en la publicación de dichas bases provisionales para que todos puedan formular las observaciones verbales o escritas que estimen pertinentes.

Artículo 184.

Finalizada la encuesta de las bases provisionales, y con vista al resultado de la misma, la Comisión oral someterá a la aprobación del Instituto las siguientes bases:

- a) Perímetro de la zona a concentrar, con la relación de parcelas cuya exclusión se propone.
- b) Clasificación de tierras y fijación previa y con carácter general, de los respectivos coeficientes que hayan de servir de bases para llevar a cabo compensaciones, cuando resulten necesarias.
- c) Declaración de dominio de las parcelas a favor de quienes las posean en concepto de dueño sin perjuicio de lo dispuesto en el artículo 193, y determinación de la superficie perteneciente a cada uno y de la clasificación que corresponde a dicha superficie.
- d) Relación de gravámenes y otras situaciones jurídicas que hayan quedado determinadas en el período de investigación.

Artículo 185.

1. De la concentración parcelaria están exceptuadas las superficies pertenecientes al dominio público así como los bienes comunales, salvo que soliciten su inclusión los Organismos o Entidades competentes.

2. El Instituto requerirá directamente de dichos Organismos o Entidades la determinación, bajo su responsabilidad, de las superficies que, por tener el indicado carácter deben ser excluidas de la concentración, pudiendo los particulares plantear ante los Organismos y Tribunales competentes lo que convenga a su derecho y entendiéndose que aquella determinación no constituye un deslinde en sentido técnico ni prejuzga cuestiones de propiedad ni de posesión.

Artículo 186.

(Derogado)

Artículo 187.

Podrán ser excluidos de la concentración los sectores o parcelas que no puedan beneficiarse de ella por la importancia de las obras o mejoras incorporadas a la tierra por la especial naturaleza o emplazamiento de ésta o por cualquier otra circunstancia.

Artículo 188.

1. El Instituto podrá ampliar el perímetro de la zona para la que se hubiese acordado la concentración, con las siguientes limitaciones:

§ 11 Ley de Reforma y Desarrollo Agrario

a) Que la mayoría de los propietarios del nuevo sector lo sean también de parcelas sitas en la zona inicialmente determinada.

b) Que a ningún propietario se le pueda adjudicar contra su voluntad en el nuevo sector más o menos propiedad de la que cada uno de ellos hubiere aportado en el mismo.

c) Que la superficie del nuevo sector no exceda de la tercera parte de la zona inicialmente determinada

2. En el perímetro ampliado no podrá incluirse solamente una parte de una parcela, salvo que medie consentimiento de su titular.

3. El acuerdo de ampliación dictado por el Instituto será objeto de encuesta y publicación juntamente con las bases de la concentración.

Artículo 189.

El Instituto está facultado para rectificar en todo caso el perímetro determinado en el Decreto de Concentración, al solo efecto de comprender o no dentro de aquél las fincas de la periferia cuya superficie se extienda fuera de la zona, notificándose, en tal supuesto, a los propietarios afectados.

Artículo 190.

1. Publicado el Decreto de Concentración, el Instituto realizará los trabajos e investigaciones necesarios para determinar la situación jurídica de las parcelas comprendidas en el perímetro de la zona a concentrar.

2. Dentro del período de investigación, los participantes en la concentración parcelaria están obligados a presentar, si existieren, los títulos escritos en que se funde su derecho y declarar en todo caso los gravámenes o situaciones jurídicas que conozcan y afecten a sus fincas o derechos. La falsedad de estas declaraciones dará lugar; con independencia de las acciones penales, a la responsabilidad por los daños y perjuicios que se deriven de la falsedad u omisión.

3. El Instituto requerirá a los participantes para que presenten los títulos y formulen las declaraciones a que se refiere el párrafo anterior, advirtiéndoles de las consecuencias de la falsedad u omisiones.

Artículo 191.

Para efectuar las operaciones de concentración previstas en esta Ley, no será obstáculo la circunstancia de que los poseedores de las parcelas afectadas por la concentración carezcan del correspondiente título escrito de propiedad.

Artículo 192.

Con objeto de investigar la existencia de hipotecas y, en general, de derechos que no lleven aneja de presente la facultad de inmediato disfrute sobre las parcelas de procedencia, el Instituto inmediatamente de constituida la Comisión Local:

Primero.–Comunicará al Registrador de la Propiedad competente los términos municipales afectados por la concentración, expresando si ésta solamente comprende parte de algún término, los pueblos, lugares, aldeas, parroquias, sitios, pagos o partidos afectados, así como, si le fuera posible, los nombres con que dichos parajes son o han sido conocidos. Comunicará igualmente, en su día, la relación de parcelas excluidas.

Antes de que termine la encuesta de bases, el Registrador de la Propiedad puede remitir a la Comisión Local relación certificada de los derechos vigentes a que se refiere este artículo, cuyo titular no sea alguna de las Entidades aludidas en los apartados siguientes. El Registrador no será responsable si existen más derechos inscritos que los relacionados y no hará referencia a las fincas libres de tales derechos.

Segundo.–Notificará también los términos municipales al Banco Hipotecario de España, Banco de Crédito Agrícola, Banco de Crédito para la Reconstrucción, Delegación de Hacienda, Diputación Provincial y Ayuntamiento respectivos.

Tercero.–Comunicará igualmente, dichos términos a la Delegación Nacional de Sindicatos, Servicio de Pósitos del Ministerio de Agricultura, Instituto de Crédito Oficial y

Confederación Española de Cajas de Ahorro, para que den publicidad a la existencia del expediente entre las Entidades de Crédito, sometidas o pertenecientes a dichos Organismos.

Sin perjuicio de las comunicaciones y notificaciones citadas, el Instituto podrá pedir a la Delegación de Hacienda, Instituto Nacional de Estadística y a cualquier otro Organismo oficial que pudiera facilitarlos, datos sobre los préstamos hipotecarios o créditos garantizados con fincas rústicas sitas en los términos municipales afectados por la concentración.

Artículo 193.

1. En los avisos que abran la encuesta de bases, se invitará a los que tengan su derecho inscrito en el Registro de la Propiedad, o a las personas que traigan causa de los mismos, para que, si apreciaren contradicción entre el contenido de los asientos del Registro que les afecten y la atribución de propiedad u otros derechos provisionalmente realizada como consecuencia de la investigación, puedan aportar, a los efectos prevenidos en este artículo, certificación registral de los asientos contradictorios y, en su caso, los documentos que acrediten el contradictor como causahabiente de los titulares inscritos.

2. Siempre que durante el período de investigación se tenga conocimiento, respecto de una parcela determinada, de la existencia de una discordancia entre el Registro de la Propiedad y los resultados de dicha investigación, se solicitará de oficio, de no haber sido aportada al expediente por los interesados, la certificación registral correspondiente.

3. En cualquier caso, la certificación, si la parcela a que se refiere estuviere identificada y la discordancia no quedase salvada por el consentimiento de titular registral o de sus causahabientes, surtirá en el expediente de concentración los efectos que a continuación se expresan:

a) Regirán las presunciones establecidas en el artículo 33 de la Ley Hipotecaria, pero las situaciones posesorias que se acrediten en relación con las parcelas de procedencia serán siempre respetadas.

b) En las bases se harán constar las situaciones jurídicas resultantes de la certificación registral y las situaciones posesorias acreditadas en el expediente de concentración.

c) En el Proyecto y en el Acuerdo y Acta de Reorganización se determinarán y adjudicarán por separado las fincas de reemplazo que sustituyan a las parcelas objeto de contradicción.

d) En el Registro de la Propiedad se inscribirán las situaciones resultantes de las certificaciones registrales aportadas al expediente de concentración y las situaciones inscribibles acreditadas en la investigación si éstas no fueran incompatibles con aquéllas, de tal modo que en el Registro no se haga constar dato alguno que contradiga la situación registral.

Artículo 194.

1. Manifiesta en el periodo de investigación una discordancia entre interesados, apoyada en principios de prueba suficientes, sobre parcelas cuya inscripción no conste en el expediente, se hará constar dicha discordancia en las bases, procediéndose en el Proyecto y en el Acuerdo y Acta de Reorganización en la forma determinada en el apartado c) del artículo anterior sin perjuicio de dar preferencia a todos los efectos al poseedor en concepto de dueño.

2. La expresión registral de la contradicción producirá los efectos de la anotación preventiva de demanda y caducará a los dos años de su fecha, salvo que antes llegara a practicarse dicha anotación,

Artículo 195.

1. Respecto de las copropiedades puede figurar en las bases la cuota que corresponda a cada condueño juntamente con las demás aportaciones que realice, siempre que se cumplan las siguientes condiciones:

a) Que medie petición de cualquier partícipe.

b) Que no se haga desmerecer mucho como consecuencia de la división la aportación de otro condueño.

c) Que no se conozca pacto que impida la división de la comunidad.

d) Que consientan los que en el expediente de concentración aparezcan como arrendatarios, aparceros o titulares de otros derechos o situaciones sobre la finca que no recaigan sobre las cuotas, salvo que siendo titulares de créditos se les pague o afiance.

2. Los partícipes que no asintieren podrán exigir, durante el periodo de publicación de bases, la continuación de la comunidad por las cuotas restantes.

3. En las comunidades hereditarias se requerirá el consentimiento de todos los interesados. De no obtenerse, la adjudicación en el Acta de Reorganización y la inscripción en el Registro de la Propiedad se hará a nombre de los herederos, en concepto de tales, con expresión de sus circunstancias personales, clase de sucesión y extensión con que resulten llamados a ella, si estos datos fueran conocidos, y en todo caso, las circunstancias del causante; haciéndose en la inscripción la advertencia de que no existe adjudicación de cuota concreta. Si no hubieren transcurrido ciento ochenta días desde la muerte del testador, se observará lo dispuesto en el artículo 49 de la Ley Hipotecaria y demás disposiciones concordantes.

4. Si los cónyuges diesen su consentimiento para que se constituyan copropiedades con las parcelas por ellos o por la sociedad conyugal aportadas a la concentración, el Instituto podrá establecerlas en el Acuerdo de Concentración, señalando las cuotas correspondientes en el Acta y haciéndose constar en la inscripción el origen voluntario de estas copropiedades.

Artículo 196.

Las tierras aportadas a la concentración se agruparán por clases según su productividad y cultivo, asignándose a cada clase un valor relativo al efecto de llevar a cabo compensaciones cuando resulten necesarias.

Sección 3.ª Reorganización de la propiedad

Artículo 197.

1. Firmes las bases, se procederá por el Instituto a la preparación del Proyecto de Concentración, que constará, de un plano que refleje la nueva distribución de la propiedad, de una relación de propietarios en la que, con referencia al plano, se indiquen las fincas que en un principio se asignan a cada uno, y de otra, relación de las servidumbres prediales que en su caso hayan de establecerse según las conveniencias de la nueva ordenación de la propiedad.

2. El Proyecto de Concentración será objeto de encuesta, en la forma y plazos establecidos en el artículo 208 de esta Ley.

3. Durante el periodo de encuesta, los interesados en la concentración podrán formular, verbalmente o por escrito, las observaciones o sugerencias que estimen oportunas.

Artículo 198.

1. Con respecto a las cargas y situaciones jurídicas que hubiesen sido ya acreditadas en el procedimiento de concentración, se requerirá, al anunciar la encuesta del Proyecto de Concentración a los correspondientes titulares, con excepción de los de servidumbres prediales, para que, de acuerdo con los propietarios afectados y dentro del lote de reemplazo, señalen la finca, porción de finca o parte alícuota de la misma, según los casos, sobre las que tales derechos o situaciones jurídicas han de quedar establecidos en el futuro apercibiéndoseles de que si no se acredita su conformidad dentro de los plazos señalados, la traslación se verificará de oficio por el Instituto. Los acuerdos de los interesados sólo se respetarán cuando la posible ejecución de los derechos trasladados no afecte a la indivisibilidad de la unidad mínima.

2. La conformidad de los interesados acerca de la traslación de las situaciones jurídicas al lote de reemplazo o el acuerdo que sobre tal extremo se adopte en caso de disconformidad, no obstará al derecho de las partes para plantear ante los Tribunales las

cuestiones que estimen pertinentes en relación con las situaciones jurídicas trasladadas ni al cumplimiento y ejecución de la resolución judicial que se dicte.

Artículo 199.

1. A los propietarios que aporten a la concentración parcelaria tierras con una superficie total superior a la unidad mínima de cultivo, no se les podrá adjudicar en equivalencia de su aportación finca alguna de reemplazo inferior a dicha unidad mínima, salvo por exigencias topográficas o para evitar una alteración sustancial en las condiciones de las explotaciones y sin perjuicio de las finalidades señaladas a la concentración en el artículo 173 de esta Ley.

2. A los propietarios que hayan aportado tierras en distintas zonas colindantes sujetas a concentración parcelaria podrán adjudicárseles, en cualquiera de ellas, fincas de reemplazo, a cuyo efecto se establecerán previamente las equivalencias entre las clasificaciones de tierras de unas y otras zonas y las indemnizaciones a que pueda haber lugar por los aplazamientos en la toma de posesión.

Artículo 200.

1. Terminada la encuesta, el Instituto acordará la nueva ordenación de la propiedad, introduciendo en el Proyecto sometido a encuesta las modificaciones que de la misma se deriven y determinando las fincas de reemplazo que han de quedar afectadas por los gravámenes y situaciones jurídicas que recaían sobre las parcelas de procedencia.

2. El Acuerdo de Concentración se ajustará estrictamente a las Bases, teniéndose en cuenta, en la medida en que lo permitan las necesidades de la concentración, las circunstancias que, no quedando reflejadas en la clasificación de tierras, concurren en el conjunto de las aportaciones de cada participante.

Artículo 201.

Al acordarse la concentración, y siempre que las circunstancias de la zona lo permitan, podrá ser facultado el Instituto para que simplifique el procedimiento ordinario, refundiendo, total o parcialmente, las Bases con el Acuerdo de Concentración, a cuyo efecto las Bases que se refundan y el Proyecto serán objeto de una encuesta única y de una única resolución.

Artículo 202.

1. Las deducciones en las aportaciones de los participantes que realice el Instituto para el ajuste de adjudicaciones, no podrán exceder del tres por ciento.

2. Podrán también deducirse de las aportaciones las superficies precisas para realizar, en beneficio de la zona de concentración parcelaria, obras necesarias para la misma incluidas en el artículo 82 siempre que la deducción afecte en la misma proporción a todos los participantes en la concentración.

3. Ambas deducciones se estimarán siempre incluidas, sin que en total puedan rebasarlas, en la sexta parte del valor de las parcelas aportadas a que se refiere el artículo 218 de la presente Ley.

Artículo 203.

Antes de que sea firme el Acuerdo de Concentración, los interesados podrán proponer permutas de fincas de reemplazo, que serán aceptadas siempre que, a juicio del Instituto, no haya perjuicio para la concentración.

Artículo 204.

1. Siempre que en una zona de concentración se acredite en legal forma, antes de que sean firmes las Bases, la constitución de una asociación cooperativa o grupo sindical en los que concurren las circunstancias determinadas en el artículo 178, el Instituto deberá redactar el Proyecto de tal forma que queden contiguas la mayor parte posible de las fincas de reemplazo que correspondan a los solicitantes y afectadas por la Cooperativa o Grupo Sindical.

2. Cuando varios propietarios cultivadores directos soliciten, antes de la aprobación de las Bases de Concentración, que las fincas de reemplazo que se les entreguen sean contiguas, el Instituto procurará atender esta demanda. Si las tierras estuviesen explotadas en arrendamiento o aparcería, la petición del propietario no será tomada en consideración si no consta la conformidad del cultivador.

Artículo 205.

1. Las fincas que reemplacen a las parcelas cuyo dueño no fuese conocido durante el periodo normal de investigación, se incluirán también en el Acta de Reorganización, haciéndose constar aquella circunstancia y consignando, en su caso, las situaciones posesorias existentes. Tales fincas, sin embargo, no serán inscritas en el Registro de la Propiedad mientras no aparezca su dueño o fuese procedente inscribirlas a nombre del Estado, conforme a la legislación vigente.

2. El Instituto está facultado, dentro de los cinco años siguientes a la fecha del Acta, para reconocer el dominio de estas fincas a favor de quien lo acredite suficientemente y para ordenar en tal caso que se protocolicen las correspondientes rectificaciones del Acta de Reorganización, de las cuales el Notario expedirá copia a efectos de su inscripción en el Registro de la Propiedad con sujeción al mismo régimen del Acta.

3. Transcurridos los cinco años, a que se refiere el párrafo anterior, el Instituto remitirá al Ministerio de Hacienda, a los efectos determinados en la legislación sobre Patrimonio del Estado, relación de los bienes cuyo dueño no hubiese aparecido con mención de las situaciones posesorias que figuren en el Acta de Reorganización.

4. El Instituto queda facultado para ceder en precario al Ayuntamiento a que corresponda el cultivo de las fincas sin dueño conocido que nadie posea, mientras el Ministerio de Hacienda no resuelva lo pertinente sobre el destino de tales fincas.

Artículo 206.

1. Las tierras sobrantes, durante un plazo de tres años, contados desde que el Acuerdo de Concentración sea firme, podrán ser utilizadas para la subsanación de los errores que se adviertan, cuando sea procedente. Transcurridos dichos tres años, el Instituto dispondrá de las tierras sobrantes para:

a) Destinarlas a finalidades que beneficien a la generalidad de los agricultores de la zona. También podrán ser redistribuidas conforme a lo establecido en el Libro II, destinando el precio obtenido a iguales finalidades.

b) Adjudicarlas al Municipio, Entidad Local Menor a Hermandad Sindical de Labradores y Ganaderos de la zona para que las destinen preferentemente a huertos familiares para trabajadores agrícolas por cuenta ajena o a finalidades que beneficien a la generalidad de los agricultores de la zona. Podrán también ser subastadas por el Instituto, entregándose a las Entidades indicadas el precio del remate, que será aplicado a fines análogos a los anteriores.

2. Transcurridos los tres años, se reflejará, en un acta complementaria de la de reorganización de la propiedad, la adjudicación de citadas fincas, que se inscribirán en el Registro a favor del adjudicatario o rematante.

3. Durante los indicados tres años, el Instituto podrá ceder en precario el cultivo de las tierras sobrantes al Municipio, Entidad Local Menor o a la Hermandad Sindical de Labradores y Ganaderos.

Sección 4.^a Publicaciones y comunicaciones

Artículo 207.

1. El Instituto está obligado a comunicar cuanto antes al Registrador de la Propiedad correspondiente y al Notario del Distrito:

a) Los términos municipales afectados por los Decretos u Órdenes ministeriales en los que se determinen zonas de concentración.

b) La determinación del perímetro de cada zona y sus rectificaciones.

c) Las resoluciones o hechos que pongan término al procedimiento, sin que la concentración parcelaria se lleve a cabo.

2. Los Registradores de la Propiedad, en las notas de despacho que extiendan sobre los títulos relativos a fincas rústicas situadas en términos municipales afectadas por la concentración y en las certificaciones relativas a las mismas, indicarán, en su caso, la existencia de la concentración, salvo que les conste que están excluidas de ella, o que sean ya fincas de reemplazo resultantes de dicha concentración.

3. Cuando la concentración parcelaria afecte sólo a parte de una finca inscrita, se expresará por nota marginal la descripción de la porción restante en cuanto fuera posible o, por lo menos, las modificaciones en la extensión y linderos. La inscripción conservará toda su eficacia en cuanto a esta porción restante.

La operación registral podrá practicarse en cualquier tiempo a costa del Instituto en virtud de certificación expedida por este Organismo a instancia del titular registral o sus causahabientes.

4. Los Notarios harán las oportunas advertencias en los documentos que otorguen.

5. El carácter de finca excluida de la concentración parcelaria se podrá expresar en el Registro al inscribir cualquier título en que así se consigne bajo la responsabilidad del funcionario autorizante, o en nota marginal practicada por constarle directamente al Registrador, o en virtud de certificación del Instituto o acta notarial.

Artículo 208.

Igualmente se hará comunicación de la zona afectada por la concentración parcelaria al Ministerio Fiscal para que asuma la defensa de las personas cuyos intereses están a su cargo y especialmente la de los titulares indeterminados o en ignorado paradero. Tendrá, a efectos de esta defensa, las mismas facultades que los particulares.

Artículo 209.

1. Las encuestas sobre las Bases y sobre el Proyecto de concentración a que se refieren los artículos 183 y 197 de la presente Ley se abrirán mediante avisos insertos tres días en el tablón de anuncios del Ayuntamiento y, en su caso, en el de la Entidad Local que corresponda, haciendo, público que durante el plazo de treinta días, a contar desde la última inserción, prorrogable por el Instituto y por dos periodos iguales, estarán expuestos en el Ayuntamiento los documentos correspondientes.

2. Además de las encuestas a que se refiere este artículo, el Instituto podrá publicar en la misma forma cualquier otro extremo del expediente de concentración cuando lo estime conveniente.

Artículo 210.

Terminadas las encuestas, las Bases y el Acuerdo de concentración aprobados por el Instituto, se publicarán por éste mediante un aviso inserto una sola vez en el «Boletín Oficial» de la provincia y por tres días en el tablón de anuncios del Ayuntamiento y en el de la Entidad Local correspondiente, advirtiendo que los documentos estarán expuestos durante treinta días, a contar desde la inserción del último aviso, y que dentro de dichos treinta días podrá entablarse recurso ante el Ministro de Agricultura.

Artículo 211.

1. Todas las comunicaciones que hayan de dirigirse a los propietarios, titulares de derechos reales y situaciones jurídicas y, en general, a las personas afectadas por los trabajos de concentración parcelaria se podrán realizar por medio de edictos, cuya inserción en los tabloneros de anuncios del Ayuntamiento y Entidad Local correspondientes y en el «Boletín Oficial» de la provincia surtirá los mismos efectos que las Leyes atribuyen a las notificaciones y citaciones.

2. No obstante, cuando las personas afectadas por la concentración promoviesen individualmente reclamaciones o interpusieran recursos, las incidencias de unas u otros se entenderán personalmente con el reclamante o recurrente, a cuyo efecto éste habrá de

expresar, en el escrito en que promueva la reclamación, un domicilio dentro del término municipal de que se trate y, en su caso, la persona residente en el mismo a quien hayan de hacerse las notificaciones.

Sección 5.ª Revisión

Artículo 212.

La revisión de oficio de los actos administrativos dictados en materia de concentración parcelaria se ajustarán a lo dispuesto en la legislación sobre procedimiento administrativo.

Artículo 213.

1. Los acuerdos adoptados por el Instituto en materia de concentración parcelaria podrán ser recurridos en alzada ante el Ministro de Agricultura, dentro del plazo de quince días desde que se notificaren. Si el acuerdo se publicase o notificase mediante avisos o edictos, el plazo será de treinta días, a contar desde la inserción del último en el tablón o boletín correspondiente.

2. Durante el término señalado para recurrir en alzada estará de manifiesto el expediente, a disposición de los interesados, para que éstos puedan examinarlo y formular, en el mismo escrito en que interpongan la alzada ante el Ministro las alegaciones que convengan a su derecho.

3. Los recursos de alzada serán preceptivamente informados por el Instituto.

Artículo 214.

El acuerdo de concentración dictado por el Instituto sólo podrá ser impugnado si se infringieran las formalidades prescritas para su elaboración y publicación o si no se ajustase a las Bases de la concentración, a que se refiere el artículo 184.

Artículo 215.

Los recursos de alzada sólo podrán ser interpuestos por los titulares de un derecho subjetivo o de un interés directo, personal y legítimo, en el asunto que los motive y podrán presentarse tanto en el Instituto como ante el Ministro de Agricultura.

Artículo 216.

1. Todo recurso, gubernativo cuya resolución exija un reconocimiento pericial del terreno sólo será admitido a trámite, salvo que se renuncie expresamente a dicho reconocimiento, si se deposita en las oficinas del Instituto la cantidad que éste estime necesaria para sufragar el coste de las actuaciones periciales que requiera la comprobación de los hechos alegados. El Instituto no podrá exigir en cada caso más de veinte pesetas por finca o parcela, en concepto de honorarios, ni de quinientas pesetas, a cuenta de los gastos de dietas y desplazamientos del Perito.

2. La liquidación definitiva de los gastos periciales se practicará uniendo los comprobantes que acrediten la realidad y la cuantía de los gastos. El Ministro acordará, al resolver el recurso, la inmediata devolución al interesado de la cantidad depositada, si los gastos periciales no hubieren llegado a devengarse o se refieren a la prueba pericial que fundamente la estimación total o parcial del recurso.

Artículo 217.

1. Transcurridos tres meses desde la interposición de un recurso de alzada sin que se notifique su resolución, se entenderá desestimado y quedará expedita la vía procedente.

2. Si recayere resolución expresa, el plazo para formular el recurso que proceda se contará desde la notificación de la misma.

Artículo 218.

1. Agotada la vía administrativa, podrá interponerse recurso contencioso-administrativo, que sólo será admisible por vicio sustancial en el procedimiento y por lesión en la apelación

del valor de las fincas, siempre que la diferencia entre el valor de las parcelas aportadas por el recurrente y las recibidas después de la concentración suponga, cuando menos, perjuicio de la sexta parte del valor de las primeras.

2. El fallo del recurso contencioso-administrativo se ejecutará, en lo posible, de forma que no implique perjuicio para la concentración. El Ministerio de Agricultura podrá promover la expropiación de los derechos declarados en la sentencia en la medida necesaria para evitar la rectificación de una concentración ya realizada o con el acuerdo de concentración definitivamente aprobado o proponer al Gobierno, si hubiese causa legal para ello, la suspensión o inejecución del fallo.

Sección 6.ª Ejecución

Artículo 219.

Terminada la publicación del acuerdo de concentración, el Instituto, siempre que el número de recursos presentados contra el mismo no exceda del cuatro por ciento del número total de propietarios, podrá dar posesión provisional de las nuevas fincas, sin perjuicio de las rectificaciones que procedan como consecuencia de los recursos que prosperen.

Artículo 220.

1. El acuerdo de concentración podrá ejecutarse, previo apercibimiento personal por escrito, mediante compulsión directa sobre aquellos que se resistieran a .permitir la toma de posesión de las fincas de reemplazo dentro de los términos y en las condiciones previamente anunciadas por el Instituto.

2. Desde que los participantes reciban del Instituto la posesión provisional o definitiva de las fincas de reemplazo gozarán, frente a todos, de los medios de defensa establecidos por las Leyes penales civiles y de policía.

Artículo 221.

Dentro de los treinta días siguientes a la fecha en que las fincas de reemplazo sean puestas a disposición de los participantes para que tomen posesión de ellas los interesados podrán reclamar, acompañando dictamen pericial, sobre diferencias superiores al dos por ciento entre la cabida real de las nuevas fincas y la que conste en el título o en el expediente de concentración. Si la reclamación fuera estimada, el Instituto podrá, según las circunstancias, rectificar el acuerdo, compensar al reclamante con cargo a la masa común o, si esto último no fuera posible, indemnizarle en metálico.

Artículo 222.

Firme el Acuerdo a que se refiere el artículo 200, el Instituto extenderá y autorizará el Acta de Reorganización de la propiedad, donde se relacionarán y describirán las fincas resultantes de la concentración o fincas de reemplazo, con las circunstancias necesarias para la inscripción de las mismas en el Registro de la Propiedad. Se consignarán también en este documento los derechos distintos del dominio existentes sobre las antiguas parcelas, o parcelas de procedencia, que impliquen posesión de las mismas y la finca de reemplazo sobre la que hayan de recaer tales derechos, determinada por los interesados o, en su defecto, por el Instituto, relacionándose asimismo los demás derechos reales y situaciones jurídicas que hayan podido ser determinados en el período de investigación y la finca sobre la que hayan de establecerse. Se consignarán igualmente los derechos reales que queden constituidos sobre las fincas de reemplazo en garantías de obligaciones contraídas con el Instituto u otros Organismos públicos con ocasión de la concentración.

Artículo 223.

El Acta de Reorganización de la Propiedad será protocolizada por el Notario que haya formado parte de la Comisión Local o por el que le haya sustituido, y las copias parciales que expida, que podrán ser impresas, servirán de título de dominio a los participantes en la

concentración, correspondiendo al Instituto promover la inscripción de dichos títulos en el Registro de la Propiedad. Para su protocolización con el Acta, se remitirá al Notario un plano de la zona concentrada autorizado por el Instituto. Otro igual se remitirá al Registro de la Propiedad.

Artículo 224.

La inscripción de los títulos de concentración en el Registro de la Propiedad se realizará de acuerdo con las normas establecidas en el artículo 235 de la presente Ley.

CAPÍTULO III

Efectos de la concentración

Sección 1.ª Efectos durante el expediente

Artículo 225.

1. La publicación del Decreto declarando de utilidad pública la concentración parcelaria o, en su caso, la de la Orden ministerial que acuerde esta mejora atribuirá al Instituto la facultad de instalar hitos o señales, la de obligar a la asistencia a las reuniones de las Comisiones, la de exigir los datos que los interesados posean o sean precisos para la investigación de la propiedad y clasificación de tierras, y la de establecer un plan de cultivos y aprovechamientos de la zona mientras se tramita el expediente de concentración. Los que cometan cualquier infracción resultante de lo anteriormente dispuesto incurrirán en multa de cien a quinientas pesetas.

2. Los propietarios y cultivadores están obligados, desde la publicación del Decreto u Orden ministerial que acuerde la concentración, a cuidar de las parcelas sujetas a ella con la diligencia propia de un buen padre de familia, cultivándolas a uso y costumbre de buen labrador. No podrán, en su consecuencia, destruir obras, esquilmar la tierra ni realizar ningún acto que disminuya el valor de tales parcelas. Si lo hicieran, incurrirán en multa de cuantía doble a la disminución de valor que hubiese experimentado la aportación, sin perjuicio de deducir de ésta el importe del demérito sufrido.

3. Las multas a que se refiere este artículo serán impuestas por el Gobernador civil de la provincia, previo expediente tramitado por el Instituto con audiencia del interesado e informe de la Hermandad Sindical de Labradores y Ganaderos.

Artículo 226.

Las mejoras que los propietarios realicen en los terrenos comprendidos dentro de la zona a concentrar después de la aprobación del Decreto o, en su caso, de la Orden ministerial declarando de utilidad pública la concentración parcelaria de dicha zona no serán tenidas en cuenta al efecto de clasificar y valorar las tierras, a menos que la realización de tales mejoras haya sido autorizada por el Instituto.

Artículo 227.

1. La inclusión de una parcela en la concentración da lugar, mientras dura el procedimiento correspondiente, a la extinción del retracto de colindantes, del derecho de permuta forzosa y demás de adquisición que se otorguen por las Leyes para evitar los enclavados o la dispersión parcelaria, salvo que la demanda se hubiera interpuesto antes de la inclusión.

2. Sin embargo, si alguna parcela comprendida en la zona fuera después objeto de exclusión, el plazo para interponer la demanda empezará a contarse nuevamente desde el día en que el titular del derecho tuviera o debiera tener conocimiento del acuerdo de exclusión.

Artículo 228.

Las resoluciones dictadas en el expediente de concentración parcelaría no quedarán en suspenso por las cuestiones judiciales que se planteen entre particulares sobre los derechos afectados por la concentración.

Artículo 229.

1. Será potestativo dar efecto en el expediente de concentración a las transmisiones o modificaciones de derechos que se comuniquen después de comenzada la publicación de las bases.

2. Si la variación solicitada se produce como consecuencia de procedimientos ejecutivos o en cualquier otro caso en que no conste el consentimiento de alguno de los que como interesados figuren en las bases, el Instituto, en el caso de que decida dar trámite a la solicitud, deberá citar para alegaciones a los interesados, quienes podrán impugnar la resolución que recaiga si ésta acordare alterar las Bases.

Sección 2.ª Efectos del acuerdo de concentración

Artículo 230.

1. El dominio y los demás derechos reales y situaciones jurídicas que tengan por base las parcelas sujetas a concentración pasarán a recaer inalterados sobre las fincas de reemplazo del modo y con las circunstancias que establece la presente Ley.

2. No obstante, las servidumbres prediales se extinguirán serán conservadas, modificadas o creadas de acuerdo con las exigencias de la nueva ordenación de la propiedad.

Artículo 231.

Los arrendatarios y aparceros tendrán derecho a la rescisión de sus contratos sin pagar indemnización en el caso de que no les conviniere la finca de reemplazo donde hayan de instalarse. Este derecho sólo será ejercitable antes de la toma de posesión de la finca de reemplazo.

Artículo 232.

1. Los derechos y situaciones jurídicas que no hubieran sido asignados en las Bases a su legítimo titular no quedarán perjudicados por las resoluciones del expediente de concentración, aunque éstas sean firmes, pero sólo podrán hacerse efectivos, por la vía judicial ordinaria y con sujeción a las normas de este artículo, sobre las fincas de reemplazo adjudicada a quien en las Bases apareciera como titular de la parcela; de procedencia objeto de tales derechos o situaciones antes de la concentración y, en su caso, sobre la compensación en metálico a que se refiere el artículo 240.

2. Los derechos se harán efectivos sobre fincas de reemplazo o porciones segregadas de ellas que sean de características análogas y valor proporcionado a las parcelas de procedencia que constituían su objeto. Si las fincas análogas existentes en el lote de reemplazo hubieran pasado a tercero protegido por la fe pública registral, el titular de los derechos o situaciones sólo tendrá derecho a justa indemnización.

3. La determinación de las fincas o porciones segregadas de ellas sobre las que recaerán los derechos o situaciones corresponde al Instituto, que la realizará: a) a la vista del mandamiento judicial de anotación preventiva de la correspondiente demanda, a fin de referir el mandamiento a fincas determinadas; b) de no ordenarse la anotación, en trámite de ejecución de la sentencia que declare los derechos o situaciones.

4. Los acuerdos del Instituto se notificarán a los interesados y serán recurribles conforme a las normas de la presente Ley en materia de concentración parcelaria, si no se ajustan a lo dispuesto en este artículo.

5. La resolución del Instituto será título suficiente para hacer constar, en su caso, en el Registro la división o segregación, a cuyo efecto expresará las circunstancias necesarias. Para esta determinación no rigen las normas sobre indivisibilidad de unidades agrarias.

Artículo 233.

1. A salvo lo especialmente dispuesto en esta Ley, una vez inscritas las fincas de reemplazo, los antiguos asientos relativos a una parcela de procedencia sólo podrán invocarse por el titular y causahabiente de las situaciones registrales frente a quien figuró en las Bases como titular de la parcela o frente a los causahabientes de éste que no gocen de la fe pública registral. En tales casos no podrán oponerse las nuevas inscripciones.

2. Los titulares y causahabientes de las situaciones registrales expresadas en los antiguos asientos podrán pedir su traslación sobre las fincas de reemplazo. En defecto de acuerdo entre las partes, formulado ante el Instituto, la traslación se instará del Juez de Primera Instancia, quien, tras los trámites del juicio verbal y previo informe del Instituto, accederá al traslado si resulta que las situaciones registrales cuyo traslado se pretende afectan efectivamente a determinada parcela de procedencia de las incluidas en las Bases de concentración. La sentencia será inapelable y no tendrá fuerza de cosa juzgada.

3. En cuanto a la determinación de la finca de reemplazo que haya de quedar afectada por el traslado, anotación de la demanda y ejecución de la sentencia, se estará a lo dispuesto en el artículo anterior.

4. Quedarán canceladas las inscripciones de las fincas de reemplazo en cuanto sean incompatibles con las situaciones trasladadas. En ningún caso el traslado perjudicará los derechos de tercero protegido por la fe pública registral.

5. Los asientos registrales se practicarán a costa del Instituto, que podrá repercutir los gastos contra quien por su culpa o negligencia los hubiera ocasionado.

Artículo 234.

1. El Instituto responderá directamente frente a los titulares inscritos o sus causahabientes del importe del dominio u otros derechos reales y de los créditos y cantidades aseguradas en la medida en que hubieren de realizarse sobre las parcelas gravadas y sea el valor de éstas suficiente para cubrirlos, siempre que concurren las circunstancias siguientes:

a) Que los derechos y situaciones no hubiesen sido tenidas en cuenta en el expediente de concentración.

b) Que el titular registral o sus causahabientes no hayan conocido oportunamente la concentración parcelaria ni hayan tenido medios racionales y motivos suficientes para conocerla.

c) Que no puede efectuarse la traslación sobre las correspondientes fincas de reemplazo por haber éstas pasado a tercero que reúna los requisitos establecidos por el artículo 34 de la Ley Hipotecaria o por haber sido el propietario compensado en metálico, conforme a lo dispuesto por el artículo 240 o aunque pueda efectuarse la traslación, si afectando la situación registral originariamente a una parcela entera, ésta se considera dividida entre diversos participantes a efectos de la concentración parcelaria, con preterición de la situación registral.

2. La acción contra el Instituto se extingue al mismo tiempo que los derechos inscritos. Pero tratándose del dominio y demás derechos reales que lleven aneja de presente la facultad de inmediato disfrute de la finca sobre que se hubieran constituido, en ningún caso podrá ejercitarse pasados cinco años desde la entrega de la posesión de las nuevas fincas de reemplazo.

3. La demanda de indemnización se entablará ante los Tribunales ordinarios; y el Instituto podrá solicitar, dentro del plazo con, que cuenta para contestarla, que se notifique la misma a quienes en las Bases figuraron como titulares de las parcelas, los cuales podrán ser condenados en el mismo proceso, incluso en rebeldía, sin perjuicio de la responsabilidad directa del Instituto en favor del demandante. El plazo de contestación para el Instituto quedará en suspenso mientras no expiren los que para comparecer y contestar se señalen a las personas a quienes se notificó la demanda. Si éstas no comparecieran en tiempo y forma, continuará respecto del Instituto el plazo para contestar la demanda.

4. El Instituto quedará en todo caso subrogado en cuantos derechos y acciones correspondieran al titular indemnizado por razón de los derechos y situaciones referidas.

Sección 3.ª Régimen de la propiedad concentrada

Artículo 235.

Las fincas y derechos reales resultantes de la nueva ordenación de la propiedad serán inexcusablemente inscritos de acuerdo con las normas siguientes:

Primera.–Todas las fincas de reemplazo serán inscritas sin hacerse referencia, salvo los casos determinados en la presente Ley, especialmente por el artículo 183, a las parcelas de procedencia en cuya equivalencia se adjudican, aun cuando estas parcelas aparezcan inscritas a nombre de personas distintas de aquellas con quienes a título de dueño se entendió el procedimiento de concentración. En la misma inscripción se harán constar las cargas y situaciones jurídicas inscribibles acreditadas o constituidas en el expediente y que, por afectar a la finca de que se trate, se hayan consignado en el título relativo a la misma. Estas inscripciones no surtirán efecto respecto de terceros hasta transcurridos noventa días naturales a contar desde el siguiente al en que se extendió el asiento de inscripción, en el que se hará constar esta circunstancia.

Segunda.–Los posteriores actos y contratos de trascendencia real que tengan por objeto fincas de reemplazo o derechos reales constituidos sobre las mismas se inscribirán igualmente, de moda inexcusable, en el Registro de la Propiedad.

No podrán ser admitidos en los Juzgados, Tribunales y Organismos administrativos los documentos en que consten dichos actos o contratos si no hubiesen sido previamente inscritos, cuando el objeto de la presentación sea el ejercicio de derechos o la defensa del titular según los mismos.

Para que puedan ser inscritos los documentos por los que se transfiera, total o parcialmente, el dominio de una finca de reemplazo, es preciso que a los mismos se acompañe la cédula parcelaria catastral correspondiente, cuyos datos deberán hacerse constar en dichos documentos y en la inscripción a que den lugar. También deberá acompañarse y unirse a los nuevos títulos de dominio el plano de la finca que se incorporó al título de concentración o, en su caso, copia de dicho plano, autorizada por el Notario o por el Instituto.

Tercera.–Los Registradores de la Propiedad practicarán los asientos, primeros de las fincas de reemplazo y de las situaciones jurídicas y, derechos reales que afecten a la misma y hayan quedado determinados o constituidos en el expediente de concentración, conforme a las normas establecidas en la presente Ley, sin que puedan denegar o suspender la inscripción por defectos distintos de la incompetencia de los órganos, de la inadecuación de la clase del procedimiento de la inobservancia de formalidades extrínsecas del documento presentado o de los obstáculos que surjan del Registro, distintos de los asientos de las antiguas parcelas.

El Instituto tendrá personalidad para recurrir gubernativamente contra la calificación registral por los trámites establecidos en la Ley Hipotecaria y en su Reglamento.

En cuanto a los posteriores títulos relativos a dichas fincas o derechos, el Registrador ejercerá su función calificadora según las reglas ordinarias.

Artículo 236.

1. Los Notarios autorizantes de documentos sujetos a inscripción obligatoria conforme a lo dispuesto en las normas anteriores remitirán, en todo caso, directamente, las copias auténticas de dichos documentos al Registrador competente quien procederá a practicar los asientos a que haya lugar y a girar, en su caso, la liquidación de los impuestos a su cargo.

2. Si el Registrador no fuese competente para realizar tal liquidación, practicará los asientos registrales que procedan, haciendo constar en ellos la falta de pago del impuesto, y devolverá el documento al interesado, observándose cuanto se dispone en la legislación del Impuesto de Transmisiones Patrimoniales y Actos Jurídicos Documentados.

3. La expresión registral de la falta de pago del impuesto será cancelada mediante la presentación de la carta de pago correspondiente.

Artículo 237.

1. La nueva ordenación de la propiedad resultante de la concentración y sus sucesivas alteraciones serán inexcusablemente reflejadas en el Catastro de Rústica y éste habrá de coordinarse o guardar paralelismo con el Registro de la Propiedad. A tal efecto, copia de los planos de la concentración autorizada por el instituto y los datos complementarios que fueran precisos serán remitidos al Registro, al Catastro Topográfico Parcelario y el Catastro de Rústica, cuyos documentos quedaran así oficialmente incorporados a los indicados organismos públicos.

2. El Catastro Topográfico Parcelario adaptará a la nueva situación los planos del municipio o municipios afectados por la concentración y remitirá a los Registros de la Propiedad respectivos los nuevos planos ya rectificadas.

Artículo 238.

Incorporada al Registro de la Propiedad la nueva ordenación no podrá tener acceso al mismo ningún título que implique alteración en el perímetro de las fincas afectadas por la concentración si no se presenta acompañado de un croquis en papel transparente, a la misma escala que el plano que obre en el Registro, y que refleje con suficiente claridad, a juicio del Registrador, la alteración de que se trate. El Registrador archivará el plano como adicional al plano general de la zona concentrada.

Artículo 239.

Los derechos de los Notarios y Registradores que se devenguen por los trabajos realizados para llevar a cabo la concentración o como consecuencia de ella y para la titulación e inscripción de las fincas de reemplazo serán pagados por el Estado. Los mismos honorarios que se devenguen por actos o contratos posteriores serán satisfechos por el particular interesado a quien corresponda según las disposiciones vigentes. Unos y otros se regularán según un Arancel especial para las zonas de concentración, que será prepuesto al Consejo de Ministros por el de Justicia, previo informe del de Agricultura.

CAPÍTULO IV

Concentraciones de carácter privado

Artículo 240.

Cuando un mínimo de tres propietarios lo solicite, el Instituto si fuera conveniente para la economía nacional, podrá autorizar por sí, con los mismos beneficios fiscales establecidos en la presente Ley, la concentración de carácter privado de las parcelas que voluntariamente se aporten con este objeto, con sujeción a cualquiera de los procedimientos a que se refieren las siguientes normas especiales, que se desarrollarán por Decreto:

I

a) El Instituto fijará las Bases, incluyendo en ellas la valoración de las aportaciones y aprobará la concentración, que se realizará con las publicaciones y recursos establecidos en esta Ley y con las garantías específicas que ésta concede a los titulares registrales.

b) En las adjudicaciones de fincas de reemplazo podrán realizarse compensaciones en metálico que no excedan para cada propietario del diez por ciento del valor de su aportación, ni de la cantidad resultante de dividir dicho valor por el número total de las parcelas que aporte.

c) En los casos en que el Instituto participe en los gastos, dicho Instituto podrá concertar con la Obra Sindical de Colonización la realización de los estudios técnicos y proyectos correspondientes si los propietarios se hubieren constituido en Grupo Sindical para realizar la concentración.

d) Los documentos de adjudicación, expedidos por el Instituto servirán de título para la inscripción en el Registro de la Propiedad, que se practicará conforme a las normas especiales de esta Ley.

II

Si así se solicitare, podrá autorizarse la concentración sin necesidad de publicaciones, pero en tal supuesto, los derechos reales y situaciones jurídicas que tengan por base las parcelas sujetas a concentración no se trasladarán a las fincas de reemplazo más que en el caso de que los titulares de tales derechos o situaciones consintieran expresamente en el traslado, y la inscripción del título administrativo de la adjudicación no estará sujeta a las normas especiales de la presente Ley, sin perjuicio de lo dispuesto en el inciso final del artículo 239 de la misma.

Cuando se autorice la concentración de carácter privado sin publicaciones, cada participante quedará obligado, en los términos establecidos por el Código Civil para las permutas, a responder del saneamiento de las parcelas que aporte si sobre ellas existen derechos cuyos titulares no hubieren consentido la concentración. No obstante, el derecho de recuperación que en su caso asista a quien entable las acciones de saneamiento sólo podrá hacerse efectivo en la medida proporcionada que corresponda, sobre las fincas de reemplazo adjudicadas al demandado, aunque no fueran las mismas aportadas por el actor a la concentración.

LIBRO IV

Actuaciones en fincas o explotaciones agrarias

TÍTULO I

Expropiación por causa de interés social

Artículo 241.

1. Cuando, para la resolución de un problema social de carácter no circunstancial, se estime necesaria la expropiación de una finca rústica o de una parte de la misma, el Instituto podrá llevarla a cabo con la debida indemnización en dinero de curso legal y previo la declaración de interés social, todo ello con arreglo a los preceptos del presente Título.

2. En particular, procederá la expropiación, previa declaración de interés social, para una concentración parcelaria, cuando las circunstancias de carácter social que concurren en la zona así lo aconsejen.

3. Las fincas expropiadas se destinarán a resolver el problema social que motivó la expropiación, y, a este efecto, serán aplicadas a los fines establecidos en el artículo 21, conforme a las normas del Libro II de la presente Ley.

Artículo 242.

La declaración de interés social a que se refiere el artículo anterior se hará en cada caso y para cada finca por medio de Decreto acordado en Consejo de Ministros, a propuesta del Ministro de Agricultura. Dicha declaración implicará la de la necesidad de ocupación del inmueble de que se trata y contra la misma no cabrá oponer recurso alguno.

Artículo 243.

Serán diligencias previas para obtener dicha declaración las siguientes:

1.^a Que el Instituto informe sobre la existencia y trascendencia del problema social en la localidad de que se trate, así como la forma más viable y adecuada para la solución total o parcial del mismo, proponiendo la expropiación de la finca o parte de ella más conveniente a tal fin, siempre que ésta sea susceptible de una parcelación técnica y económicamente conveniente.

2.^a Que se haya anunciado la expropiación que se pretende en el «Boletín Oficial» de la provincia en que radique el inmueble, concretando si se refiere a la totalidad de finca o parte de ella, y expresando que dentro del plazo de treinta días puede la propiedad y quien directamente se sienta afectado formular las alegaciones y aportar las pruebas que estime

convenientes en defensa de su derecho. Al mismo tiempo que se haga la publicación aludida deberá hacerse la notificación directamente y en su domicilio, a quien aparezca como dueño o tenga inscrita la posesión de la finca en el Registro de la Propiedad, y si aquel domicilio no fuese conocido, se entregará la notificación a la persona encargada de representar al propietario en la finca.

3.^a Que una vez concluso el expediente por el Instituto, y emitido por éste el informe definitivo elevando las actuaciones al Ministerio de Agricultura, se dé por ocho días vista del mismo al propietario para que pueda éste formular, dentro del plazo fijado, las nuevas alegaciones que estime de interés.

4.^a Que el Ministro de Agricultura, e la vista de las diligencias señaladas con los números precedentes y si estima conveniente la expropiación de que se trata, eleve con su informe el expediente, acompañado de las alegaciones formuladas al Consejo de Ministros, a los efectos de la declaración de interés social,

Artículo 244.

La declaración de interés social confiere al Instituto la facultad de expropiar la finca o parte de ella a que dicha declaración se refiera, a cuyo fin el Instituto continuará la tramitación del expediente a efectos de justiprecio, pago y toma de posesión del inmueble, conforme a las normas de la legislación vigente sobre expropiación por causa de utilidad pública, salvo las modificaciones que se establecen en los artículos siguientes.

Artículo 245.

1. El justiprecio de cada finca lo realizarán dos Peritos, uno nombrado por el propietario y otro designado por el Instituto. Cada uno de los Peritos razonará su parecer, pero en un solo documento, que suscribirán los dos.

2. Para la tasación habrá de tenerse en cuenta el valor con que la finca aparezca catastrada, la renta que haya producido en los cinco últimos años y el valor en venta en el momento de la tasación de las fincas análogas por su clase y situación en el mismo término o comarca; pero no se estimarán las mejoras que los dueños hicieron en ella después de declarada de interés social. Si los dos Peritos estuviesen de acuerdo o la diferencia entre la tasación de ambos no excediese del cinco por ciento del precio fijado por el Perito del Instituto, este Organismo fijará definitivamente el precio, dentro de los límites señalados por la tasación de los dos Peritos y sin ulterior recurso sobre este extremo.

3. Este justiprecio se hará en el plazo de cuatro meses, a contar de la fecha de la declaración de interés social del inmueble. Caso de que el Perito del propietario no compareciese o demorase la firma del documento con objeto de salvar el plazo anteriormente señalado, se entenderá que existe disconformidad del propietario y se continuará el expediente conforme a las normas del apartado siguiente, sin más elementos de juicio que la valoración del Perito del Instituto y la del Perito tercero que se nombre por el Juzgado. En caso de fincas que por sus especiales características así lo requieran, el Gobierno, al declararlas de interés social, podrá ampliar el plazo señalado anteriormente en dos meses más.

4. Si los dos Peritos no estuviesen de acuerdo y la diferencia excediese del indicado cinco por ciento, el Instituto oficiará al Juzgado de Primera Instancia a cuyo territorio corresponda la finca para que designe un tercer Perito entre facultativos de la provincia o comarca. Aceptado el desempeño del cargo por el que fuere nombrado, y con conocimiento del expediente y del informe de los otros dos Peritos, no sólo el del Instituto en el caso a que se alude en el apartado anterior, procederá el tercero al justiprecio mediante informe motivado. El Instituto, a la vista de los informes de los tres Peritos, dictará resolución fijando el justiprecio que ha de pagarse al propietario del inmueble objeto de la expropiación, debiendo la cantidad fijada comprenderse dentro de los límites señalados por los Peritos.

Artículo 246.

En el caso de expropiación de una finca transformable en regadío mediante una gran obra hidráulica, se tendrá en cuenta el valor real del inmueble según el estado de las obras

de transformación realizadas por el propietario, sin que a este fin se tome en consideración más plusvalía que la aplicable a la parte de la finca que realmente haya sido transformada.

Artículo 247.

1. El agricultor que cultive una finca que se expropie con arreglo a las disposiciones de este Título, podrá solicitar del Instituto que le adquiera los ganados maquinaria, aperos y productos existentes en la misma. El Instituto, seguidamente, procederá a valorarlos, y el cultivador podrá aceptar o rechazar la propuesta de compra. En este último caso, el cultivador dispondrá libremente de todo el ganado, maquinaria, aperos y productos, concediéndosele un plazo prudencial para la permanencia en la finca de los semovientes y mobiliarios ya citados.

2. Cuando se trate de la expropiación parcial de una finca, el propietario tendrá derecho a exigir la total expropiación de la misma dentro de las normas de la presente Ley.

Artículo 248.

1. En aquellos casos en que el Gobierno estime urgente la ocupación de la finca lo acordará así, siendo de aplicación en tal caso el procedimiento establecido en el artículo 52 de la vigente Ley de Expropiación Forzosa, elevándose en un treinta por ciento la cuantía del depósito previo que establece dicho artículo cuando el inmueble figure en el Catastro y éste no hubiere sido revisado con posterioridad al año 1938. Contra las resoluciones que se dicten en aplicación del citado artículo 52, concerniente al procedimiento rápido para la ocupación del inmueble, no se dará recurso alguno.

2. En los casos de ocupación urgente y a partir del momento en que conforme al artículo 245 el Perito del Instituto realice la tasación de la finca, podrá el propietario exigir la entrega de la suma depositada a cuenta del pago del precio, deduciendo el Instituto de dicha cifra la suma necesaria para atender al cumplimiento de las cargas reales que puedan posar sobre el inmueble.

Artículo 249.

(Derogado)

Artículo 250.

Sin perjuicio de lo especialmente establecido en esta Ley para las grandes zonas de interés nacional, en todos aquellos casos en que hubiese fincas susceptibles de transformación de secano en regadío a consecuencia de una gran obra hidráulica y hubiesen transcurrido más de cuatro años sin que el propietario realizase la transformación, siempre que estas fincas sean, a juicio del Ministerio de Agricultura, capaces de resolver el problema social de que se trate, serán éstas preferentemente expropiadas, sin que en la valoración de las mismas se tenga en cuenta la plusvalía derivada de la gran obra hidráulica.

Artículo 251.

1. Quedan, en principio, exceptuadas de la expropiación por causa de interés social aquellas fincas rústicas que se hallen comprendidas en alguno de los siguientes casos.

a) Las que sin estar en zona regable por una gran obra hidráulica hubieran sido puestas en riego por el propietario.

b) Aquellas cuya expropiación lesione intereses económicos que afecten a la riqueza agrícola o pecuaria de una determinada región o comarca.

c) Aquellas en que la variación que se pretende establecer en su sistema de cultivo disminuya su rendimiento económico.

d) Las que, situadas en zona regable por una gran obra hidráulica, hubiesen sido realmente transformadas de secano en regadío dentro de los plazos y condiciones legales.

2. Las fincas comprendidas en estos apartados sólo podrán ser expropiadas en el caso de que no hubiere otras susceptibles de resolver el problema social que se trate de remediar.

Artículo 252.

Se exceptúan de la expropiación forzosa, por causa de interés social:

1.º Las fincas explotadas en régimen de cultivo directo y personal.

2.º Las fincas integradas en explotación agraria que, conforme a los preceptos de esta Ley, hayan sido declaradas «Ejemplar» o calificada aspirante al título de «Ejemplar» en las condiciones que se establecen en el artículo 278. No se tendrán en cuenta las vicisitudes de las fincas anteriores a tales declaraciones.

3.º Las fincas mejorables en proceso de transformación, sin perjuicio de su régimen especial.

Artículo 253.

Si el Instituto no utilizara a los fines sociales de esta Ley, en el plazo de un año, contado a partir de la fecha en que se haya realizado el pago del inmueble, en todo o en parte, la finca expropiada, el propietario tendrá el derecho de reversión por el mismo precio de valoración, siempre que se ejercite este derecho dentro de los seis meses siguientes a la finalización del plazo indicado.

Artículo 254.

1. En lo no regulado especialmente, en esta Ley, regirá como supletoria la legislación general sobre expropiación forzosa.

2. En los trámites recogidos por tal legislación, las funciones que insta atribuye a los Gobernadores civiles corresponderán al Presidente del Instituto.

Artículo 255.

La expropiación por causa de interés social, cuando preceda, se llevará a cabo conforme a las disposiciones de este Título, aunque la finca esté sita en una de las comarcas o zonas a que se refiere el Libro III de la presente Ley.

TÍTULO II

Fincas mejorables

Artículo 256.

(Derogado)

Artículo 257.

(Derogado)

Artículo 258.

(Derogado)

Artículo 259.

(Derogado)

Artículo 260.

(Derogado)

TÍTULO III

Permutas forzosas

Artículo 261.

1. El dueño de una o más fincas rústicas podrá exigir la permuta de las parcelas enclavadas en ellas en las condiciones que determina el presente título.

2. A estos efectos tendrán la consideración de enclavadas las parcelas o grupos de parcelas que se encuentren en alguna de las siguientes situaciones:

a) Que individualmente o en conjunto estén comprendidas en el área de otra finca, o, sin estarlo totalmente, tengan con ella linderos comunes superiores al setenta por ciento de su perímetro.

b) Que separen dos o más fincas del mismo propietario, de tal manera que, aisladamente o en conjunto, tengan linderos superiores al treinta por ciento de su perímetro comunes con las fincas entre las que estén situadas.

3. En ambos casos, para que la permuta pueda exigirse es preciso que la extensión total de la parcela o de cada grupo de parcelas enclavadas sea inferior al tercio de la extensión de la finca en que estén comprendidas o de la suma de las extensiones de aquellas a las que separen. Se considerarán también enclavadas las parcelas o grupos de parcelas que, aun perteneciendo al mismo dueño de la finca principal, sean poseídas por otras personas titulares de derechos reales de disfrute o arrendamiento o aparcería y se encuentren en las circunstancias definidas en este artículo. El dueño podrá exigir el traslado de aquellas situaciones en condiciones análogas a las de la permuta.

Artículo 262.

No podrá exigirse la permuta de la parcela que se halle en alguno de los siguientes casos:

a) Ser de extensión seis veces mayor a la de la unidad mínima de cultivo del término municipal, pudiendo ser elevado dicho coeficiente hasta diez veces mediante Decreto a propuesta del Ministerio de Agricultura.

b) Ser finca de regadío con plantación regular de árboles frutales o parrales y de extensión superior a dos veces la unidad mínima de cultivo.

c) Tener casa de labor permanentemente habitada.

d) Que exista en la misma instalación industrial o minera suficiente para hacer de la finca rústica elemento secundario de la explotación.

e) Constituir suelo urbano o de reserva urbana conforme a lo dispuesto en la Ley de 12 de mayo de 1956 sobre régimen del suelo o tener, por su proximidad al suelo urbano, estaciones ferroviarias, carreteras, puertos, playas, industrias o por cualquiera otra circunstancia similar, un valor en venta superior al triple del precio que normalmente corresponda en la localidad a las tierras de su misma calidad y cultivo.

Artículo 263.

La parcela que ha de entregarse en sustitución de la enclavada reunirá las siguientes condiciones:

a) Ser de extensión no inferior a la enclavada ni superior al doble y de valor en venta superior en un cincuenta por ciento.

b) Ser de cultivo o aprovechamiento análogo, sin que la nueva situación cambie sustancialmente las condiciones de la labor.

c) Estar situada en modo análogo en relación con la explotación principal que dentro del término municipal tuvieran el propietario y el cultivador.

d) Tener acceso a camino público directamente o a través de otras fincas pertenecientes al que insta la permuta o sobre las que éste tenga o adquiera derecho de paso.

e) Ser de configuración adecuada para que no dificulte gravemente la explotación de la finca principal o de aquella de la que, en su caso, se segregue.

f) Estar libre de cargas e inscrita en el Registro de la Propiedad a nombre del que insta la permuta.

Artículo 264.

1. Los preceptos del presente título son de aplicación, además de a los supuestos previstos en el artículo 261, a aquellos otros en los que se pretenda una rectificación de lindes entre dos fincas limítrofes, cualquiera que sea la longitud de aquéllos siempre que la longitud del linde común a que afecte la rectificación quede reducida en un cincuenta por ciento como mínimo, quedando facultado el Gobierno para rebajar este porcentaje a propuesta del Ministerio de Agricultura. En estos casos, cualquiera de los dueños de las fincas colindantes podrá instar la rectificación de lindes.

2. El mayor valor en venta a que tiene derecho el obligado a la permuta según el artículo anterior, se reducirá al veinte por ciento.

Artículo 265.

1. Para ejercitar el derecho establecido en el artículo 261, el dueño de la finca principal podrá requerir fehacientemente al de la enclavada o grupo de enclavadas o proceder directamente por vía judicial, regulándose en este caso la cuantía del juicio por el valor de la parcela cuya permuta se pretenda. Tanto en el requerimiento como, en su caso, en la demanda, se describirá la parcela o parcelas que se ofrecen en sustitución o la finca o parte de finca donde ha de determinarse la parcela que reemplace la enclavada.

2. Antes de promover el juicio declarativo deberá intentarse la conciliación ante la Hermandad Sindical de Labradores y Ganaderos del lugar en que radique la parcela enclavada. Se exceptúan de la conciliación los supuestos previstos en los números segundo, tercero y cuarto del artículo 460 de la Ley de Enjuiciamiento Civil y los juicios que se promuevan contra personas desconocidas o inciertas, o contra ausentes que no tengan residencia conocida. Lo convenido en este acto tendrá los efectos que la Ley señala para la conciliación judicial, que no será necesario intentar en esta clase de juicios.

Artículo 266.

1. El dueño de la parcela enclavada, dentro de los diez días siguientes a haber sido requerido notarialmente, o, en caso de demanda, durante el plazo que tiene para contestarla, podrá manifestar a la otra parte, también fehacientemente, su decisión de que sea el Instituto quien, a expensas del que pretende la permuta, determine si la parcela o parcelas ofrecida, conforme a lo previsto en el apartado 1 del artículo 265, reúnen las condiciones legales precisas, o en el caso de que se hubiera ofrecido una finca o parte de finca, dicho Servicio señale en ella la parcela adecuada para sustituir a la enclavada.

2. El derecho que en el párrafo anterior se concede al dueño de la parcela enclavada corresponderá, en el supuesto previsto en el último apartado del artículo 261, al titular del derecho real de disfrute de la parcela y, en su defecto, al arrendatario o aparcerero.

3. En caso de que el requerido o demandado hubiere condicionado la intervención del Instituto a la previa declaración judicial de que procede la permuta forzosa, conforme a lo dispuesto en los artículos 261, 262 y apartado 1 del 264, la determinación pericial se hará una vez que sea firme la sentencia.

4. No obstante, y si de modo sustancial dicha determinación infringe las condiciones establecidas en los artículos 263 y apartado 2 del 264, podrán los interesados, dentro de los treinta días de ser notificados de ella, impugnarla en el juicio ordinario que corresponda. Si las pretensiones del actor fueran totalmente desestimadas, se le impondrán las costas.

5. El Instituto podrá, en caso necesario, servirse para los fines que se determinan en este título de los funcionarios adscritos a los servicios provinciales del Ministerio de Agricultura. Los gastos de la determinación pericial serán los que ocasione el desplazamiento de dos técnicos, más las dietas y haberes reglamentarios que correspondan durante dos días como máximo.

Artículo 267.

1. El titular de la parcela enclavada si hubiera sido requerido fehacientemente para ello, deberá manifestar de modo también fehaciente y bajo su responsabilidad, dentro de los diez días siguientes al requerimiento, los derechos reales y los arrendamientos y otras formas de posesión existentes sobre la parcela, así como sus titulares, si los conociera.

2. Las situaciones jurídicas de tal clase que se constituyan durante los dos meses siguientes al requerimiento deberán asimismo ser manifestados fehacientemente al requirente, dentro de los diez días que sigan a su constitución, para que puedan ser tenidas en cuenta a los efectos del presente título.

3. Si se procediera por vía judicial, el juicio podrá prepararse pidiéndose al titular de la parcela enclavada en la forma prevenida para la confesión en juicio, declaración sobre los extremos y con las consecuencias indicadas en el párrafo primero de este artículo. Durante los dos meses que sigan a la declaración, el dueño de la parcela enclavada está afectado por la misma obligación establecida en el párrafo anterior.

4. Los arrendamientos u otras formas de posesión y los derechos reales, excepción hecha de las servidumbres prediales, pasarán inalterados sobre la parcela dada en sustitución si sus titulares fueren vencidos en el juicio correspondiente, o, en su caso, citados para la determinación pericial. Sin embargo, ésta sólo afectará a dichos titulares si reconocieren que concurren los requisitos que para la permuta forzosa establecen los artículos 261, 262 y 284 o fueren vencidos en juicio sobre este punto.

Artículo 268.

1. La determinación pericial, una vez firme, acompañada del documento fehaciente que acredite el ejercicio del derecho regulado en el apartado primero del artículo 266 y, en su caso, la ejecutoria que declara la procedencia de la permuta, tendrá fuerza directamente ejecutiva, debiéndose llevar a cabo a petición de cualquiera de las partes, conforme a lo dispuesto en los artículos 919 y siguientes de la Ley de Enjuiciamiento Civil.

2. Las partes interesadas formalizarán la permuta en escritura pública debiendo otorgarse por el Juez en rebeldía de una de ellas. Los gastos de escritura serán de cargo del que solicitó la permuta.

Artículo 269.

Cuando cualquiera de las partes pida la ejecución, se observarán las siguientes reglas:

Primera.—El Juez señalará el día en que la permuta debe tener efectividad, que será inmediatamente después de cuando corresponda recoger la primera cosecha principal en la parcela que se adjudique en sustitución de la enclavada, entendiéndose en tal día realizada la transmisión del dominio de ambas fincas.

Segunda.—No obstante, si el día señalado por el Juez fuese posterior a la época en que, según costumbre, correspondiere comenzar las labores de un nuevo año agrícola en la parcela enclavada, el cultivador de ésta podrá retenerla hasta el día que el Juez determine, al solo efecto de recoger la cosecha principal correspondiente.

TÍTULO IV

Explotaciones agrarias ejemplares y calificadas

(Derogado)

Artículo 270.

(Derogado)

Artículo 271.

(Derogado)

Artículo 272.

(Derogado)

Artículo 273.

(Derogado)

Artículo 274.

(Derogado)

Artículo 275.

(Derogado)

Artículo 276.

(Derogado)

Artículo 277.

(Derogado)

Artículo 278.

(Derogado)

Artículo 279.

(Derogado)

TÍTULO V

Auxilios económicos y técnicos

CAPÍTULO PRIMERO

Disposiciones generales

Artículo 280.

Para facilitar la creación de explotaciones agrarias de las dimensiones mínimas que se señalen en los Decretos que acuerden la actuación del Instituto en una zona determinada o en otras disposiciones emanadas del Gobierno, el Banco de Crédito Agrícola podrá conceder préstamos a veinte años de plazo como máximo, con destino a la compra de tierras, en la medida necesaria para alcanzar aquellas dimensiones.

Artículo 281.

1. El Estado, a través del Instituto, podrá conceder en todo el territorio nacional, de acuerdo con lo que se dispone en el presente Título, auxilios técnicos y económicos para la realización de mejoras permanentes en fincas rústicas y núcleos rurales, todo ello con independencia o como complemento de los auxilios que se concedan conforme al Libro III en zonas o comarcas determinadas,

2. Se concederán estos auxilios a las obras o mejoras de importancia social que, persigan o no una utilidad privada, afecten a propiedades particulares o de Entidades públicas, favorezcan las condiciones económicas de una explotación o las condiciones sociales, espirituales o culturales de los campesinos, o contribuyan al embellecimiento del medio rural.

La apreciación de todas estas circunstancias es facultad discrecional del Instituto, que deberá auxiliar preferentemente aquellas mejoras que, con menor presupuesto relativo, realicen una obra social más importante o creen mayor riqueza.

Artículo 282.

1. El Instituto podrá establecer Convenios o Consorcios con la Organización Sindical, con las Entidades oficiales y con las Diputaciones provinciales o Cabildos Insulares, con el fin de que tales Entidades puedan complementar los auxilios que se conceden por esta Ley.

2. El Fondo Nacional de Protección al Trabajo podrá subvencionar, con los gastos de desplazamiento de la familia y treinta días de jornal, a los agricultores cultivadores personales y trabajadores agrícolas por cuenta ajena que abandonen su residencia por haber obtenido otra ocupación fuera de ella, siempre que, en su casos el destino ulterior de las fincas resulte acorde con los fines de la presente Ley.

CAPÍTULO II

Beneficiarios

Artículo 283.

Podrán solicitar los auxilios que regula el presente título:

- a) Los propietarios de fincas rústicas.
- b) Los arrendatarios y aparceros de fincas rústicas, siempre que lo hagan con la previa conformidad de los propietarios correspondientes o estén legalmente facultados para hacer la obra o mejora.
- c) Los concesionarios de tierras del Instituto y los titulares o beneficiarios de huertos familiares.
- d) Los artesanos y los trabajadores agrarios e industriales, cuando pretendan establecer huertos familiares.
- e) Las Diputaciones, Ayuntamientos y Hermandades Sindicales, así como otros Organismos oficiales y sindicales, cuando tengan por misión el fomento o mejora de las producciones agrícola, pecuaria o forestal, o la investigación de cuestiones con ellas relacionadas.
- f) Los Grupos Sindicales de Colonización, Cooperativas u otras Agrupaciones de agricultores, siempre que se trate de inversiones propias de su fin social.
- g) Los particulares, las Empresas o Sociedades que se dediquen a la construcción o explotación de obras incluidas en los párrafos h) e i) del apartado B) del artículo 284, siempre que con este mismo objeto no se constituyan Grupos Sindicales o Cooperativas.

CAPÍTULO III

Finalidades

Artículo 284.

Los auxilios podrán otorgarse para los siguientes fines:

- A) Adquisición de tierras destinadas al establecimiento de huertos familiares de propiedad privada, municipal o sindical.
- B) Realización de las obras o mejoras permanentes que a continuación se citan:
 - a) Aquellas de carácter particular que contribuyan a una mejor formación espiritual y cultural de los campesinos,
 - b) Obras de transformación de secano en regadío.
 - c) Obras e instalaciones de captación y conducción de aguas destinadas al establecimiento, mejora o ampliación del riego, o al abastecimiento de la vivienda rural, cuando el agua utilizada no requiera su previa concesión o cuando ya esté concedida.
 - d) Otras de adaptación de terrenos para el cultivo, tales como abancalados, nivelación, enmiendas y cuantas contribuyan al aumento o mejora de la tierra cultivable o faciliten la movilización de los productos agrícolas.
 - e) Plantaciones arbóreas y arbustivas de carácter agrícola.
 - f) Plantaciones forestales y de árboles de ribera y ocre trabajos que contribuyan a la defensa, fijación o saneamiento de fincas o zonas definidas.

g) Dependencias agrícolas, ganaderas y forestales; construcciones rurales de nueva planta y obras de transformación, ampliación o mejora de las ya existentes, así como la construcción o transformación de viviendas rurales, con exclusión de las subvencionadas por el Instituto Nacional de la Vivienda.

h) Obras e instalaciones para el transporte en alta tensión, transformación y distribución en baja tensión de la energía eléctrica en el medio rural, así como las de establecimientos de centrales de pequeña potencia que pueden producir energía eléctrica y ponerla a disposición de los campesinos.

i) Obras e instalaciones encaminadas a la creación de industrias rurales o al traslado de las mismas de la ciudad al campo, así como las que tengan por objeto la conservación de productos agrarios.

j) Obras de embellecimiento y mejora del medio rural.

C) Desarrollo de la explotación de las fincas adjudicadas por el Instituto en régimen de concesión: otorgándose los auxilios durante el periodo de concesión y en las condiciones que reglamentariamente se determinen.

CAPÍTULO IV

Clases de auxilios

Artículo 285.

Los beneficios que se autorizan podrán ser auxilios técnicos, préstamos y subvenciones.

Artículo 286.

1. Los auxilios técnicos consistirán en la redacción gratuita de proyectos para aquellas obras o mejoras cuyos presupuestos sean inferiores a determinados límites, que se fijarán por Decreto según las distintas clases de beneficiarios, quienes se obligarán a realizar las obras con sujeción estricta al proyecto que se les remita. Se atenderán los deseos que exponga el peticionario sobre las condiciones que deba reunir la construcción, siempre que no haya razones fundamentales de orden técnico, sanitario, de seguridad o de estética que se opongan a ello.

2. Cuando la mejora exceda de los límites que se señalen, los interesados deberán aportar proyecto de obras, firmado por un técnico competente, así como cuantos datos o estudios de carácter económico y agronómico estime necesarios el Instituto para juzgar sobre la utilidad de la mejora.

3. Podrán, sin embargo, ser eximidos de la presentación del proyecto los solicitantes que pretendan ejecutar algún trabajo de los incluidos en los párrafos e) y f) del apartado B) del artículo 284 o aquellos señalados en el párrafo d) del mismo apartado y artículo que, a juicio del Instituto, permitan, por su naturaleza, prescindir del proyecto. Tendrán en cambio; la obligación de acompañar a la instancia una relación de las obras, de los elementos de que disponen para su ejecución, presupuesto total y superficie afectada, así como el estudio económico comparativo del beneficio presumible en la explotación como consecuencia de la ejecución de la mejora.

Artículo 287.

1. Los préstamos sin interés sólo se concederán con cargo a las consignaciones específicas que figuren para esta finalidad en los presupuestos del Instituto, fijándose para los diversos casos por Decreto del Gobierno el límite y la cuantía máxima de estos préstamos expresada en un tanto por ciento del presupuesto de la obra o mejora, que no excederá, por regla general, del cuarenta por ciento.

2. En el caso de obras o mejoras que revistan extraordinaria utilidad y mediante Orden del Ministerio de Agricultura, dictada a propuesta del Instituto, podrá aumentarse en un veinte por ciento el porcentaje fijado.

3. Los préstamos con interés se concederán por el Instituto con cargo a su presupuesto o a los fondos obtenidos del Banco de Crédito Agrícola a través de los Convenios de colaboración y se sujetarán a las normas aplicables al crédito oficial.

Artículo 288.

1. Podrán concederse subvenciones de hasta un treinta por ciento del presupuesto de las obras:

A) Cuando se concierte un Convenio con la Organización Sindical y ésta también subvencionase la obra protegida.

B) Cuando sea peticionario:

a) Una Hermandad Sindical, Diputación Provincial o Ayuntamiento.

b) Cualquier Organismo oficial o sindical que tenga por misión el fomento o mejora de las producciones agrícola, pecuaria o forestal, o la investigación de cuestiones con ellas relacionadas.

c) El titular de una «Explotación Agraria Ejemplar» o de una «Explotación Agraria Calificada».

C) Cuando se trate de una obra determinada, considerada de excepcional interés, previo acuerdo del Consejo de Ministros.

2. En los casos a que se refiere este artículo, la cuantía del préstamo que pueda concederse será disminuida en el importe de la subvención.

CAPÍTULO V

Entrega de los auxilios

Artículo 289.

1. El Instituto fijará en cada caso, dentro de los límites autorizados, el importe de los préstamos y subvenciones, así como los plazos y la forma de entregarlos. En el oportuno contrato quedará determinado, en su caso, el plazo de terminación de la obra.

2. Cuando se trate de obras o mejoras, la primera entrega se hará efectiva una vez acordada la concesión y antes de iniciarse la ejecución de la mejora. Las entregas sucesivas quedarán condicionadas al desarrollo de las obras y al cumplimiento del programa, realizándose la última cuando el Instituto haya comprobado la total terminación de la mejora, y que su realización se ha ajustado, en todos sus aspectos, al proyecto objeto del auxilio.

3. Cuando se trate de subvenciones condicionadas a programas objeto de convenio, se escalonará la percepción de acuerdo con los periodos previstos y una vez que se compruebe el cumplimiento de aquéllos.

CAPÍTULO VI

Reintegros

Artículo 290.

1. Para asegurar el reintegro de los préstamos y la devolución de las subvenciones, en el caso de que no se hubieren cumplido las obligaciones contractuales, se tomarán las garantías necesarias, que, no obstante, serán lo suficientemente flexibles para no malograr los fines que se persiguen con esta Ley.

2. Si las garantías fueran en algún caso insuficientes por tratarse de modestos agricultores, los créditos podrán concederse uniendo al expediente, además de los estudios técnicos normales, antecedentes que permiten formar juicio favorable sobre la viabilidad económica de la operación, así como sobre la situación financiera y solvencia moral del prestatario.

3. A los titulares de explotaciones agrarias «Ejemplares» o «Calificadas» podrán otorgárseles los préstamos con su sola responsabilidad patrimonial.

Artículo 291.

1. El momento de iniciar el reintegro de las cantidades prestadas será fijado con carácter general según la finalidad de los auxilios, la calidad y garantía de los peticionarios y la

cuantía relativa del préstamo, pudiendo, siempre que dichos factores lo permitan y con objeto de esperar al pleno rendimiento de las mejoras ejecutadas, retrasar la iniciación de los reintegros hasta después de los cinco años siguientes al de la concesión. En ningún caso se exigirá el comienzo del reintegro antes de que el beneficiario haya recibido la última entrega del auxilio.

2. El plazo de reintegro de los préstamos no podrá exceder de veinte años y se efectuará en sucesivas anualidades iguales.

CAPÍTULO VII

Pérdida o reducción de auxilios

Artículo 292.

1. Podrá ser causa de la pérdida o reducción de los auxilios:

a) Retrasar el comienzo de la obra o mejora, sin causa justificada, más de dos meses después de recibida la primera entrega del auxilio.

b) Diferir voluntariamente el cobro de dicha primera entrega más de un mes después de haber recibido la notificación de tener a su disposición la remesa de fondos.

c) Demorar deliberadamente la terminación de la obra y por tanto, el cobro de la última entrega del auxilio, más allá del tiempo contractualmente convenido, al objeto de impedir el reintegro del préstamo.

d) Alterar la obra con relación al proyecto aprobado, cuando estas modificaciones se hagan sin autorización previa del Instituto.

e) Incumplir cualesquiera de las condiciones de los contratos en los que se formalice el auxilio.

2. Cuando a juicio del Ministerio de Agricultura se vulneren algunas de las condiciones determinantes de la concesión de la ayuda, se entenderán automáticamente vencidos los préstamos, declarándose la pérdida de los beneficios, incluidos los fiscales, con la obligación de restituir además las subvenciones que hubieren sido otorgadas y percibidas. La decisión del Ministerio podrá ser impugnada ante la jurisdicción contencioso-administrativa.

3. Sin perjuicio de lo establecido en el artículo 4.º del Decreto-ley 8/1966, de 3 de octubre, se faculta al Ministerio de Agricultura para inspeccionar la estructura y funcionamiento de las Empresas que hayan solicitado y obtenido alguno de los beneficios determinados en la presente Ley, respecto de cuantos datos interesen a efectos de lo prescrito en los apartados anteriores.

DISPOSICIONES FINALES

Primera.

1. Se entenderán referidos al Instituto cuantas subvenciones, exenciones o bonificaciones fiscales, beneficios, tasas, ingresos o privilegios estuvieren concedidos por la legislación vigente a cualquiera de los Organismos o Centros suprimidos por la Ley 35/1971, de 21 de julio, de creación del IRYDA.

2. Subsistirán asimismo las exenciones, bonificaciones o modalidades de orden tributario establecidas por la legislación vigente con respecto a los actos, contratos y demás operaciones con trascendencia fiscal a que dé lugar la actuación del Instituto, en la forma en que dichas exenciones, bonificaciones o modalidades hayan sido incorporadas o se incorporen a las normas reguladoras de los respectivos impuestos.

3. El Instituto asumirá igualmente las obligaciones y cargas que aquellos Organismos o Centros tuvieren reconocidas.

Segunda.

Por disposiciones especiales, se acomodarán a los preceptos de la presente Ley los que rigen para la enajenación de las diferentes clases de bienes que, sitios en zonas regables, fueran propiedad del Estado, Provincia, Municipio o Sindicatos.

Tercera.

Los gastos que ocasione la aplicación de esta Ley en lo que concierne a comarcas y fincas mejorables se atenderán con cargo a los presupuestos de los Departamentos afectados a los del Instituto Nacional de Reforma y Desarrollo Agrario y a los del Instituto Nacional para la Conservación de la Naturaleza, cuando el objeto de los planes sea la repoblación forestal.

Cuarta.

El Ministerio de Agricultura a propuesta de la Organización Sindical, aprobará los Reglamentos tipo para los Grupos Sindicales, los que disfrutarán de la capacidad de obrar suficiente para el cumplimiento de sus fines, una vez inscritos en el Registro de Grupos Sindicales de Colonización establecido por las disposiciones vigentes.

Quinta.

La Organización Sindical dictará las normas de régimen interior que sean necesarias para facilitar la aplicación de esta Ley se informará en cualquier caso a petición del Instituto Nacional de Reforma y Desarrollo Agrario o de los interesados.

Sexta.

La expropiación por el Estado de las fincas de propiedad particular no comprendidas en zona declarada de interés nacional, susceptibles de regadío por estar dominadas por obras hidráulicas ejecutadas o auxiliadas por el Estado y que no se pongan en regadío en las condiciones y plazos señalados por el Real Decreto de 7 de octubre de 1926, se llevará a cabo por el Instituto conforme a esta disposición y demás especialmente aplicables, sin perjuicio, en su caso, de la aplicación del artículo 250.

Séptima.

1. Corresponde otorgar al instituto los auxilios oficiales, préstamos y premios previstos para Explotaciones y Cooperativas en la Ley de 30 de agosto de 1907, sobre Colonización y Repoblación Interior. El Consejo del Instituto asumirá las funciones que dicha Ley asigna a la Junta Central.

2. El Gobierno dictará o propondrá las disposiciones oportunas a fin de determinar para lo sucesivo el régimen de aplicación a la reforma y desarrollo agrario, de los inmuebles pertenecientes al Estado y Entidades públicas y susceptibles de tal aplicación sin daño de la riqueza forestal. Se tendrán en cuenta las disposiciones aplicables según la respectiva naturaleza de los bienes y Entidades a que pertenecen, las de la citada Ley de 1907 y el presente texto legal, cuya publicación no altera, a este respecto, la vigencia de tales disposiciones.

Octava.

1. Se faculta al Ministerio de Agricultura y a los demás Departamentos ministeriales afectados por las disposiciones de esta Ley para que, en el ámbito de sus respectivas competencias, o conjuntamente, dicten o propongan las disposiciones reglamentarias que fueren precisas o convenientes para el mejor cumplimiento y efectividad de cuanto se dispone en la presente Ley.

2. En materia de concentración parcelaria, permutas forzosas, comarcas y fincas mejorables, y en los demás casos en que así esté establecido en la presente Ley, el desarrollo de la misma se realizará conjuntamente por los Ministerios de Agricultura y Justicia.

Novena.

El Gobierno adaptará a la presente Ley los preceptos sobre expropiación que dé lugar al traslado de poblaciones, contenidos en el Decreto de 21 de enero de 1955 y en el capítulo

respectivo del Reglamento de la Ley de Expropiación Forzosa de 26 de abril de 1957. Tales preceptos continuarán, entretanto, en vigor con su rango reglamentario.

DISPOSICIONES TRANSITORIAS

Primera.

Las variaciones que introduce el presente texto legal se aplicarán a los procedimientos en curso sin retroceder en los trámites.

Segunda.

No obstante lo dispuesto en el artículo 108, las tierras enajenadas antes de la publicación de la Ley de 14 de abril de 1962, por la que se modifica la de 21 de abril de 1949, sobre zonas regables, tendrán o no el carácter de tierras en exceso, conforme a las disposiciones aplicables según la legislación hasta ahora en vigor.

Tercera.

La disposición recogida en el apartado tres del artículo 68 de esta Ley seguirá aplicándose, en los términos que se desprenden de la disposición transitoria primera de la Ley de 14 de abril de 1962, por la que se modifica la de 21 de abril de 1949, sobre zonas regables, a los que, al entrar en vigor aquella Ley ya eran propietarios, bien de tierras reservadas, bien de tierras exceptuadas por estar transformadas en regadío, que se beneficien de las obras de captación y conducción de la zona regable.

Cuarta.

En cuanto a la aplicación de los preceptos contenidos en los artículos 111 y 112 de la presente Ley a las zonas regables declaradas de alto interés nacional que al entrar en vigor la Ley de 14 de abril de 1962 no tuvieren aprobados los correspondientes Planes de Colonización, se estará a lo dispuesto en la disposición transitoria tercera de la citada Ley.

Quinta.

Respecto de las tierras exceptuadas que, estando comprendidas en cualquiera de los supuestos a) o b) del apartado primero del artículo 111 se encontrasen afectadas por concesiones de aguas públicas para el riego otorgadas con anterioridad a la fecha de la promulgación de la Ley de 14 de abril de 1962, se estará a cuanto establece la disposición transitoria tercera de la citada Ley.

Sexta.

No obstante lo dispuesto en el artículo 113, respecto a la valoración de las mejoras autorizadas por el Ministerio de Obras Públicas con anterioridad a la promulgación de la Ley de 21 de abril de 1949 sobre zonas regables, se estará a lo establecido en el artículo 16 de dicha Ley.

Séptima.

1. Los actuales adjudicatarios de lotes o parcelas continuarán con el régimen que les fuere de aplicación a la entrada en vigor de la presente Ley.

2. Cuando sea aplicable la Ley 51/1968, de 27 de julio, sobre régimen de las tierras adquiridas por el Instituto Nacional de Colonización, se entenderán sustituidos sus preceptos por los del presente texto legal, sin perjuicio de lo dispuesto en la disposición transitoria 15.

Octava.

1. El disfrute de los huertos familiares que se concedan en lo sucesivo se ajustará a lo prescrito en los artículos 6.º y 7.º del Decreto de 12 de mayo de 1950, fijando el Instituto el precio de la tierra al solo efecto de determinar el canon anual.

2. El Gobierno podrá establecer por Decreto un régimen distinto, que será aplicable a los huertos que se concedan a partir de su entrada en vigor.

Novena.

1. Respecto de la inscripción de la nueva ordenación de la propiedad resultante de las concentraciones en curso al entrar en vigor las nuevas normas recogidas en el texto refundido de la Ley de Concentración Parcelaria de 8 de noviembre de 1962, se estará a lo dispuesto en la disposición transitoria de dicho texto legal.

2. Se cancelarán, conforme a lo dispuesto en tal disposición transitoria, las expresiones registrales de que las fincas de reemplazo quedaban afectadas por las situaciones registrales relativas a las parcelas de procedencia en los términos que se desprendían de la regla 2.^a del artículo 55 de la Ley de Concentración Parcelaria de 10 de agosto de 1955.

Décima.

Las unidades tipo de aprovechamiento agrícola, constituidas al amparo de la legislación anterior, seguirán el mismo régimen a que hasta ahora estaban sujetas.

Undécima.

Las variaciones que introdujo en materia de concentración parcelaria la Ley 54/1968, de 27 de julio, de Ordenación Rural, que afecten a derechos adquiridos al amparo de la legislación que se modificó, sólo se aplicarán a las concentraciones decretadas con anterioridad a la entrada en vigor de dicha Ley en cuanto favorezcan a los titulares de tales derechos.

Duodécima.

Transcurridos seis años a partir de la respectiva vigencia de los Decretos de Ordenación Rural que hubieran sido promulgados con anterioridad a la publicación de la Ley 54/1968, de 27 de julio, no podrán solicitarse las subvenciones autorizadas por la misma.

Decimotercera.

Las fincas que al promulgarse la presente Ley estén cumpliendo los planes de las Leyes de 3 de diciembre de 1953 y 14 de abril de 1962, terminarán su transformación de acuerdo a estas Leyes. Asimismo, aquellas fincas que hayan cumplido los planes de las dos Leyes citadas quedarán exentas de la aplicación de la presente Ley durante el plazo de diez años a que se refería la disposición transitoria de la Ley 27/1971, de 21 de julio, sobre comarcas y fincas mejorables. La misma exención se aplicará a las fincas declaradas ejemplares, mientras conserven dicha calificación.

Decimocuarta.

Seguirán en vigor las disposiciones sobre fincas incautadas por el Instituto de Reforma Agraria.

Decimoquinta.

Las cuestiones de derecho intertemporal que no estén previstas en las normas de carácter transitorio contenidas en esta Ley se resolverán con arreglo a los criterios que informan las disposiciones transitorias del Código Civil.

DISPOSICIÓN FINAL DEROGATORIA

1. Quedan derogadas las disposiciones siguientes:

Real Decreto-ley de 7 de enero de 1927, en cuanto se refiere a la colonización, repoblación interior y demás materias objeto de la presente Ley.

Ley de 26 de diciembre de 1939 sobre colonización de grandes zonas.

§ 11 Ley de Reforma y Desarrollo Agrario

Ley de 27 de abril de 1946 sobre expropiación de fincas rústicas por causa de interés social.

Ley de 27 de abril de 1946 sobre colonizaciones de interés local.

Ley de 21 de abril de 1949 sobre colonización y distribución de la propiedad de las zonas regables.

Decreto-ley de 20 de mayo de 1949 sobre atribución de facultades al Director general de Colonización en materia de expropiación forzosa.

Ley de 15 de julio de 1952 sobre explotaciones ejemplares y calificadas.

Ley de 15 de julio de 1952 sobre patrimonios familiares.

Ley de 3 de diciembre de 1953 sobre fincas mejorables, salvo disposiciones adicionales, modificada la tercera por la Ley de 12 de mayo de 1956.

Ley de 30 de marzo de 1954, modificando la de 27 de abril de 1948, de colonizaciones de interés local.

Ley de 15 de julio de 1954 sobre unidades mínimas de cultivo.

Ley de 17 de julio de 1958, aclarando y completando la de 21 de abril de 1949, antes citada.

Ley 30/1959, de 11 de mayo, sobre permuta forzosa de fincas rústicas.

Ley 13/1962, de 14 de abril, sobre fincas mejorables.

Ley 15/1962, de 14 de abril, modificando la de 21 de abril de 1949, sobre colonización y distribución de la propiedad de las zonas regables.

Ley de Concentración Parcelaria, texto refundido de 8 de noviembre de 1962.

Ley 51/1968, de 27 de julio, sobre régimen de las tierras adquiridas por el Instituto Nacional de Colonización o afectadas por sus Planes.

Ley 54/1968, de 27 de julio, de Ordenación Rural.

Ley 27/1971, de 21 de julio, sobre Comarcas y Fincas mejorables.

2. Quedan igualmente derogadas las disposiciones de carácter general con rango de Ley relativas a la colonización, ordenación rural o concentración parcelaria, con exclusión, por tanto, de las singularmente aplicables a zonas o comarcas determinadas.

3. No obstante, los preceptos de carácter tributario contenidos en las Leyes a que se refieren los apartados anteriores continuarán en vigor con el alcance que resulte de la legislación fiscal vigente.

4. Continuará en vigor la Ley 35/1971, de 21 de julio, de creación del Instituto Nacional de Reforma y Desarrollo Agrario.

§ 12

Decreto 2059/1974, de 27 de junio, por el que se regula provisionalmente el procedimiento de concentración parcelaria de carácter privado establecido en el artículo 240, apartado II, de la Ley de Reforma y Desarrollo Agrario

Presidencia del Gobierno
«BOE» núm. 173, de 20 de julio de 1974
Última modificación: sin modificaciones
Referencia: BOE-A-1974-1154

El artículo doscientos cuarenta de la vigente Ley de Reforma y Desarrollo Agrario prevé concentraciones parcelarias de carácter privado que, cuando se consideren convenientes para la economía nacional, gozarán de los mismos beneficios fiscales que la Ley otorga a las realizadas con arreglo al procedimiento normal de concentración.

De los procedimientos regulados por dicho artículo doscientos cuarenta, el que se desarrolla en el apartado II, al no precisar la realización de publicaciones, tiene un interés singular por ser especialmente simple y rápido.

Las posibilidades que puede tener este procedimiento, como complementario del ordinario, para contribuir a la reducción del grado de parcelación del país y facilitar así el progreso de la agricultura, apremian al desarrollo reglamentario de dicho procedimiento, si bien, por ahora, a título provisional, desarrollo que habrá de ser complementado con el arancel especial que para estas concentraciones prevén los artículos doscientos treinta y nueve y doscientos cuarenta de la mencionada Ley de Reforma y Desarrollo Agrario.

En su virtud, a propuesta conjunta de los Ministros de Justicia y de Agricultura, y previa deliberación del Consejo de Ministros en su reunión del día siete de junio de mil novecientos setenta y cuatro,

DISPONGO:

Artículo primero.

Uno. Los propietarios que, en número de tres o más, deseen acogerse al procedimiento establecido en el apartado II del artículo doscientos cuarenta de la Ley de Reforma y Desarrollo Agrario para las concentraciones de carácter privado presentarán en la oficina provincial correspondiente del IRYDA una solicitud en la que se consignarán los extremos siguientes:

a) Relación de todas las fincas que pertenezcan a los solicitantes en el término o términos municipales en que proyecten llevar a cabo la concentración, con indicación aproximada de la superficie de cada una y con expresión de las que se proponen incluir en la concentración y de los gravámenes y situaciones jurídicas de éstas.

b) Indicación de si estiman o no necesaria o conveniente la realización de algunas obras o mejoras para llevar a cabo la concentración parcelaria y, en caso afirmativo, régimen de financiación que proponen.

Dos. A la solicitud se acompañará un plano o croquis que refleje la situación de las fincas de cada solicitante comprendidas en la relación.

Artículo segundo.

Uno. En el plazo máximo de dos meses a partir de la presentación de la solicitud, el IRYDA declarará de modo expreso si autoriza o no la prosecución del procedimiento correspondiente.

Dos. La resolución se notificará a la persona y en el domicilio señalado en la solicitud y será recurrible en alzada ante el Ministerio de Agricultura.

Artículo tercero.

Uno. Autorizada la prosecución del procedimiento, los interesados, si no optan por la tramitación establecida en el artículo siete, deberán presentar al IRYDA, en el plazo de un año a partir de la notificación a que se refiere el artículo anterior, un proyecto de concentración parcelaria, cuyo contenido y condiciones serán aceptados expresamente por todos los afectados. El proyecto contendrá:

a) Declaración de cada una de las fincas de reemplazo que se deba adjudicar a cada propietario, con expresión de las circunstancias que conforme a la legislación hipotecaria son necesarias para inscribirlas en el Registro de la Propiedad. Se expresarán especialmente, con las indicaciones precisas para la inscripción, las agrupaciones, agregaciones, segregaciones y divisiones que den lugar a las fincas de reemplazo, y las que, como consecuencia de la concentración parcelaria, afecten a fincas situadas fuera de la zona pertenecientes a participantes que expresamente las consientan.

b) Declaración, con las circunstancias necesarias conforme a la legislación hipotecaria para la inscripción en el Registro de la Propiedad, de los derechos reales y situaciones jurídicas que tuvieran por base las parcelas aportadas a la concentración y que hayan de trasladarse a las fincas de reemplazo.

c) Las cargas y situaciones jurídicas que persisten en cada finca.

d) El momento en que haya de tomarse posesión de las fincas de reemplazo.

Dos. Juntamente con el proyecto se presentarán, firmados por los interesados, los documentos que se mencionan a continuación:

a) Declaración separada de cada una de las fincas aportadas a la concentración por cada propietario, con expresión de la superficie y clase que le han asignado.

b) Resumen de la superficie de cada clase aportada a la concentración.

c) Clasificación de tierras y fijación previa y, con carácter general, de los respectivos coeficientes que hayan de servir de base para llevar a cabo compensaciones cuando resulten necesarias.

d) Resumen de la superficie de cada clase que haya de adjudicarse a cada participante.

e) Diferencia, si la hubiere, entre los valores asignados a las aportaciones y a las adjudicaciones que se hayan de hacer a cada propietario y cuantía de las compensaciones en metálico convenidas por las partes.

f) Plano o croquis de las superficies que hayan de inscribirse como una sola finca en el Registro de la Propiedad, incluidas las fincas que, aunque no se hubieren aportado a la concentración, resulten afectadas por las divisiones, segregaciones, agrupaciones y agregaciones que se realicen.

g) Justificación suficiente del dominio de cada una de las parcelas aportadas a la concentración.

Tres. El plazo de un año señalado en el apartado uno podrá ser prorrogado por el IRYDA por otro año. Transcurrido el plazo y, en su caso, la prórroga, sin que se hubiere presentado el proyecto y los documentos exigidos, quedará sin efecto la autorización a que se refiere el artículo segundo.

Artículo cuarto.

Todos los propietarios y los titulares de los derechos reales y situaciones jurídicas que hayan de trasladarse a las fincas de reemplazo, o sus representantes legales o voluntarios, prestarán en el IRYDA su consentimiento a la concentración proyectada, en los términos que resulten de la documentación presentada. A este efecto deberán tener capacidad legal o representación suficiente para disponer de los bienes o derechos afectados por la concentración.

Artículo quinto.

Uno. A la vista de las actuaciones practicadas conforme a los artículos anteriores y de las que se promuevan de oficio, el IRYDA, si considera la concentración conveniente para la economía nacional y que se han cumplido los trámites exigidos, dictará resolución aprobándola.

Dos. La resolución será notificada del modo previsto en el artículo dos y, si fuera denegatoria, podrá recurrirse en alzada ante el Ministro de Agricultura.

Artículo sexto.

Uno. Aprobada la concentración, el IRYDA expedirá a cada partícipe el título administrativo de adjudicación de las nuevas fincas, el cual contendrá las circunstancias necesarias para la inscripción en el Registro de la Propiedad y que sean relativas a las personas de los participantes, a las fincas y a los derechos.

Dos. La inscripción de estos títulos quedará sujeta a las normas ordinarias de la legislación hipotecaria. Estos títulos serán suficientes para que se hagan constar en el Registro las operaciones de agrupación, segregación, agregación y división, aunque afecten además a fincas situadas fuera de la zona de concentración parcelaria, siempre que contuviesen las descripciones exigidas, a estos efectos, por dicha legislación.

Artículo séptimo.

Uno. Una vez concedida la autorización a que se refiere el artículo dos, los interesados podrán, si así lo prefieren, prescindir de la tramitación establecida en los artículos tres, cuatro, cinco y seis, y formalizarán ante Notario, en el plazo a que se refiere el número tres del artículo tercero, los actos y contratos precisos para llevar a cabo la concentración.

Dos. Será necesaria la aprobación administrativa de los títulos notariales, que se someterá al régimen del artículo cinco, para que las concentraciones puedan disfrutar de los beneficios establecidos para las de carácter privado en los artículos doscientos treinta y nueve y doscientos cuarenta de la Ley de Reforma y Desarrollo Agrario y en los preceptos que deja a salvo el número tres de la disposición final derogatoria de dicho texto legal.

Artículo octavo.

El Instituto, cualquiera que sea la tramitación elegida por los interesados, facilitará cuantos datos y antecedentes obren en su poder y puedan ser de utilidad a los interesados para la presentación de documentos, y prestará asimismo asesoramiento para la realización de los estudios, investigaciones y proyectos que requieren las operaciones de concentración reguladas en el presente Decreto.

§ 13

Ley 34/1979, de 16 de noviembre, sobre fincas manifiestamente mejorables

Jefatura del Estado
«BOE» núm. 281, de 23 de noviembre de 1979
Última modificación: 20 de enero de 1993
Referencia: BOE-A-1979-27854

DON JUAN CARLOS I,

REY DE ESPAÑA

A todos los que la presente vieren y entendieren.

Sabed: Que las Cortes Generales han aprobado y Yo vengo en sancionar la siguiente Ley:

Artículo primero.

La calificación de una finca rústica como manifiestamente mejorable, conforme a lo dispuesto en la presente Ley, implicará el reconocimiento del incumplimiento de la función social de la propiedad y producirá los efectos de la declaración de interés social prevenidos en la Ley de Reforma y Desarrollo Agrario respecto a la expropiación forzosa, sin perjuicio de las modificaciones introducidas en la presente Ley.

Artículo segundo.

Uno. La calificación a que se refiere el artículo anterior podrá producirse en alguno de los siguientes supuestos:

a) Fincas que lleven sin explotarse dos años, como mínimo, siendo susceptibles de explotación agraria.

b) Fincas en las que de modo manifiesto no se aprovechen correctamente los medios o recursos disponibles como consecuencia de obras construidas o auxiliadas por el Estado u otros Entes públicos.

c) Fincas cuya superficie sea superior a cincuenta hectáreas de regadío o a quinientas hectáreas de secano o aprovechamiento forestal, en las que, de conformidad con lo dispuesto en esta Ley y en el artículo setenta y uno de la Ley de Expropiación Forzosa, deban realizarse las intensificaciones de cultivos o aprovechamientos que, atendiendo al interés nacional, sean necesarias para incrementar adecuadamente el empleo en función de las condiciones objetivas de la explotación.

Dos. Los límites de superficie señalados en este artículo no regirán cuando se trate de fincas pertenecientes a personas jurídicas.

Artículo tercero.

Uno. Para el cómputo de las superficies determinadas en el apartado c) del artículo segundo se tendrán en cuenta todas las fincas o participaciones indivisas de ellas que pertenezcan a un mismo titular y formen parte de una sola unidad de explotación.

Tratándose de fincas de secano y regadío, se ponderarán sus superficies sobre la equivalencia, al solo efecto de esta Ley, de una hectárea de regadío a diez de secano.

Dos. La división de una finca por actos «inter vivos», si persigue un resultado contrario a esta Ley, o cualquier otro acto o negocio jurídico en fraude de la misma, no será obstáculo para su aplicación. El Real Decreto a que se refiere el artículo sexto de la presente Ley deberá señalar, en su caso, los actos que dan lugar a la aplicación de este artículo.

Artículo cuarto.

El Ministerio de Agricultura, oídas las Cámaras Agrarias y las Organizaciones Agrarias de ámbito nacional, establecerá periódicamente los criterios objetivos que sirvan para la determinación de las fincas manifiestamente mejorables a que se refiere el apartado c) del artículo segundo, uno.

Artículo quinto.

Uno. La Administración, de oficio o a instancia de las Comunidades Autónomas, órganos preautonómicos o demás entidades interesadas, iniciará los expedientes para determinar las fincas rústicas que pudieran estar comprendidas en el artículo segundo de la presente Ley, requiriendo, cuando haya lugar, a los interesados para que presenten un plan de explotación y mejora con sujeción a las líneas generales que se les señalen sobre las transformaciones precisas, coste aproximado de las inversiones requeridas, ritmo de ejecución y plazo para la terminación del plan, que no podrá ser superior a tres años, salvo que se integre en planes de conjunto de mayor plazo elaborado por la Administración. Cuando se trate de intensificación de cultivo, las líneas directrices del plan indicarán asimismo el número aproximado de obreros fijos a quienes pueda darse ocupación, fijando el ritmo de colocación de la nueva mano de obra al que como mínimo deberá ajustarse el plan.

Dos. En el plazo de dos meses, prorrogables por otros dos, las personas requeridas deberán presentar el plan a que se refiere el apartado anterior, ateniéndose a las directrices que se les hubieran señalado o a otras de su propia iniciativa que permitan igualmente alcanzar las finalidades determinadas en la presente Ley. A tal efecto, los interesados tendrán acceso a los datos que sirvieron de base a la Administración para la elaboración de sus directrices. La no presentación del plan por parte de los interesados o la no aceptación del presentado dará lugar a que sea la Administración la que redacte el plan de mejora, lo que deberá hacer en el plazo de dos meses. La falta de avenencia, tras quince días más para el estudio de fórmulas de compromiso, dará lugar a que el expediente pase inmediatamente al Ministerio de Agricultura para su tramitación y resolución, según prevé el artículo sexto.

Tres. Cuando se trate de fincas arrendadas o disfrutadas en virtud de cualquier otro derecho real distinto del dominio, el propietario, en los mismos plazos establecidos en el apartado anterior, podrá solicitar del Ministerio de Agricultura, aportando las pruebas pertinentes, la declaración expresa de que las deficiencias que motiven las actuaciones son imputables al usuario y siempre que, al mismo tiempo, el propietario se comprometa al cumplimiento de modo directo del plan que presente y le sea aceptado por la Administración o del que ésta hubiere redactado.

No podrán imputarse al arrendatario las deficiencias que sean consecuencia del contenido de las cláusulas del contrato de arrendamiento.

Cuatro. El incumplimiento de los compromisos contraídos con la Administración como consecuencia de lo dispuesto en este artículo dará lugar a las actuaciones determinadas en el artículo siguiente, con aplicación, en cuanto al justiprecio, de lo dispuesto para este caso en el artículo octavo, apartado tres.

Cinco. En cualquier caso, las personas obligadas a la realización de un plan no tendrán derecho a subvención o bonificación fiscal alguna con tal motivo.

Artículo sexto.

Uno. La calificación de finca manifiestamente mejorable se hará por Real Decreto acordado en Consejo de Ministros, a propuesta del de Agricultura, que la formulará en el plazo de tres meses desde la recepción del expediente previa audiencia de los interesados y oído el órgano competente de la Comunidad Autónoma o del Ente Preautonómico en que esté enclavada la finca.

Dos. El Decreto del Gobierno implicará el reconocimiento del interés social de la mejora del inmueble a efectos de su expropiación y la necesidad de la ocupación del mismo. Contra este Decreto, y no contra los actos preparatorios y de avenencia anteriores, cabrá recurso contencioso-administrativo. **No obstante, no se suspenderá en ningún caso la ejecución del Decreto impugnado.** Si el recurso prosperase, el Ministerio de Agricultura podrá proponer al Consejo de Ministros la suspensión o inejecución del fallo recaído, quien podrá acordarla con sujeción a lo establecido en el artículo 105 de la Ley reguladora de la Jurisdicción Contencioso-Administrativa y además cuando la ejecución de la sentencia pueda significar un grave problema social al tener que quedar sin efecto las adjudicaciones, arrendamientos o subarrendos realizados por la Administración.

Tres. El Real Decreto del Gobierno declarará la urgencia de la ocupación de los bienes o derechos cuya expropiación deberá verificarse con arreglo al procedimiento previsto en el artículo 52 de la Ley de Expropiación Forzosa, con excepción de lo relativo al justiprecio, que se regirá por lo dispuesto en esta Ley.

Cuatro. Si recayese resolución del Ministerio de Agricultura imputando las deficiencias al arrendatario, el arrendador podrá desahuciar a éste si asume la realización de modo directo del plan de explotación y mejora propuesto o convenido. En la fase de avenencia, los plazos se corregirán teniendo en cuenta la duración del procedimiento de desahucio. En este supuesto, el Decreto del Gobierno quedará en suspenso y sólo se aplicará al arrendador en caso de incumplimiento de los compromisos contraídos.

Artículo séptimo.

Uno. La expropiación consistirá en la privación singular del derecho de uso y disfrute mediante el arrendamiento forzoso al Instituto Nacional de Reforma y Desarrollo Agrario (IRYDA) de la finca afectada, o, cuando se trate de fincas forestales, el convenio forzoso con el Instituto Nacional para la Conservación de la Naturaleza (ICONA). En el caso de fincas mixtas, decidirá la Administración qué organismo u organismos han de arrendar o convenir.

Dos. No obstante, el Real Decreto a que se refiere el apartado dos del artículo sexto acordará que se expropie la propiedad si existen graves motivos de orden económico o social que así lo exijan. Cuando se trate de fincas cuya superficie sea inferior a cincuenta hectáreas de secano o cinco de regadío, serán objeto de arrendamiento o convenio forzoso y sólo se procederá a la privación de la propiedad a solicitud del propietario.

Artículo octavo.

Uno. En los supuestos de arrendamiento forzoso, el depósito previo a la ocupación será igual a la renta catastral de la finca. El justiprecio será igual al promedio de la renta que la finca haya producido en el último quinquenio, valorada por el Ministerio de Agricultura, sin que la cantidad resultante pueda ser inferior a la mitad de la renta catastral.

Dos. En los casos de privación de la propiedad de la finca, el justiprecio no podrá exceder de la media aritmética entre el valor fiscal declarado conforme a las normas reguladoras del Impuesto sobre el Patrimonio de las Personas Físicas o su valor catastral si se trata de personas jurídicas, y el valor en venta de fincas análogas en la comarca, sin que haya lugar en ningún caso al pago del premio de afección.

Tres. Si hubiera existido el incumplimiento del plan a que se refiere el artículo quinto no se tendrá en cuenta el valor en venta de la finca al fijar su justiprecio en el supuesto de privación de la propiedad o se fijará como renta, en el caso de arrendamiento forzoso, el menor de los dos valores que resulten de la aplicación de lo dispuesto en el apartado uno.

Cuatro. En cuanto al ganado, maquinaria, aperos y productos existentes en la finca, será de aplicación lo dispuesto en el artículo doscientos cuarenta y siete, apartado uno, de la Ley de Reforma y Desarrollo Agrario.

Artículo noveno.

Uno. El arrendamiento forzoso tendrá una duración de doce años, durante los cuales el IRYDA podrá acceder a la propiedad de la finca en cualquier momento, con arreglo a lo dispuesto en el artículo séptimo, dos, salvo en el supuesto de las fincas de reducida extensión a que se refiere el mismo artículo. El justiprecio se determinará conforme a lo dispuesto en el apartado dos del artículo octavo.

Dos. En los casos de convenio forzoso con el ICONA, se estará a lo dispuesto en el artículo veintidós de la Ley cinco/mil novecientos setenta y siete, de cuatro de enero, sobre Fomento de la Producción Forestal.

Artículo diez.

Uno. Las fincas o derechos que se adquieran o expropien conforme a esta Ley podrán ser adjudicados a trabajadores agrícolas por cuenta ajena o a cultivadores directos y personales, individuales o asociados, en propiedad, arrendamiento o subarriendo, de acuerdo con normas y preferencias que se determinarán por Decreto del Gobierno y quedarán sometidos en todo caso a planes de explotación y mejora que supongan al menos un grado y un plazo de transformación similares a lo propuesto inicialmente a la propiedad, salvo que la ejecución de los mismos se integre en planes de conjunto elaborados por la Administración que exijan plazos superiores.

Dos. En las adjudicaciones de los derechos a que se refiere el apartado anterior se dará preferencia a las formas asociadas de explotación y a los cultivadores directos y personales que necesiten ampliar la superficie cultivada para alcanzar una dimensión económicamente viable de su explotación, teniendo en cuenta las condiciones socioeconómicas y agronómicas de la comarca.

En cualquier caso, las adjudicaciones se harán en forma tal que las fincas no sean parceladas más allá de unidades económicamente viables de explotación, que serán fijadas para cada caso por el Ministerio de Agricultura, teniendo en cuenta las condiciones socioeconómicas y agronómicas de la comarca.

Tres. El incumplimiento de estos planes por los agricultores dará lugar, según los casos, a la expropiación de la finca adjudicada en propiedad o a la resolución automática del arriendo o subarriendo.

Cuatro. La Administración proveerá las medidas y los fondos necesarios para la adjudicación de préstamos, subvenciones y ayuda técnica, con objeto de que los agricultores asentados puedan llevar a cabo los programas de mejora.

Artículo once.

Uno. El IRYDA deberá subarrendar las fincas que haya tomado en arriendo forzoso al amparo de lo dispuesto en esta Ley siempre que se presenten licitadores, fijando como renta al subarrendatario la usual en la comarca, que será revisable conforme a lo que disponga la Ley de Arrendamientos Rústicos.

Dos. El IRYDA podrá autorizar las mejoras que estime convenientes, a su propio cargo o al del subarrendatario, con derecho a ser indemnizado por el propietario al finalizar el arriendo, el cual podrá optar bien por pagar el valor que en tal momento tengan las obras, bien por abonar el aumento de valor que por ellas hayan experimentado las fincas. El mismo derecho tendrá, en su caso, el subarrendatario frente al IRYDA al terminar el subarriendo.

Artículo doce.

Uno. Todos los contratos, convenios o consorcios que se celebren entre la Administración y los propietarios al amparo de lo dispuesto en la presente Ley constarán necesariamente por escrito y las relaciones entre las partes quedarán sujetas al Derecho administrativo, correspondiendo, por tanto, a la Administración, y, cuando proceda, a la jurisdicción contencioso-administrativa, la interpretación y ejecución de dichos contratos y la resolución de las demás cuestiones que se susciten como consecuencia de los mismos.

Dos. En los contratos de arrendamiento o subarriendo en que sea parte el IRYDA se observará lo dispuesto en la presente Ley, rigiendo como Derecho supletorio la legislación especial sobre arrendamientos rústicos.

Artículo trece.

Uno. Quedarán excluidos de la aplicación de esta Ley, durante el plazo necesario para la amortización de las mejoras, los propietarios que, por su propia iniciativa y antes de iniciarse el expediente, presenten un plan de explotación y mejora que merezca la aprobación de la Administración, suscriban el compromiso correspondiente y lo lleven a efecto en los términos convenidos. Transcurridos seis meses desde la presentación del plan sin que la Administración se haya pronunciado sobre el mismo, se entenderá aprobado, quedando obligado el propietario a llevarlo a efecto en los términos por él propuestos.

Dos. El incumplimiento de este plan dará lugar a una multa del diez por ciento del importe total de la inversión no realizada, quedando sujeta la finca a lo dispuesto en el artículo sexto de esta Ley.

DISPOSICIONES ADICIONALES

Primera.

Las atribuciones de la Administración no especialmente conferidas en esta Ley al Ministro de Agricultura se entenderán referidas al IRYDA, salvo cuando se trate de fincas o explotaciones forestales, en las que la competencia corresponderá al ICONA, sin perjuicio de la actuación conjunta de ambos Organismos cuando resulte procedente.

Segunda.

El IRYDA dará el destino previsto en el apartado primero del artículo diez de esta Ley a las fincas rústicas que posea a título de propiedad, de arrendamiento o por cualquier otro título y que pudieran estar incluidas en el artículo segundo de la presente Ley.

Tercera.

Los preceptos de esta Ley no serán de aplicación a las zonas de suelo urbano y urbanizable ni afectarán a las limitaciones establecidas por la Ley sobre Régimen del Suelo y Ordenación Urbana para el suelo no urbanizable.

Cuarta.

En el plazo de tres meses desde la publicación en el «Boletín Oficial del Estado» de la presente Ley se iniciará expediente de oficio, según lo dispuesto en el artículo quinto de esta Ley, a las fincas que hayan sido declaradas manifiestamente mejorables de acuerdo con lo previsto en la Ley de mil novecientos cincuenta y tres y que todavía continúen insuficientemente aprovechadas.

Quinta.

En el plazo de tres meses desde la entrada en vigor de la presente Ley habrán de quedar establecidos por primera vez los criterios objetivos a que se refiere el artículo cuarto de la misma.

DISPOSICIONES FINALES

Primera.

La presente Ley entrará en vigor el uno de enero de mil novecientos ochenta.

En los Presupuestos para los ejercicios de mil novecientos ochenta y siguientes figurarán las consignaciones correspondientes para dichas actuaciones.

Segunda.

Quedan derogados los artículos doscientos cincuenta y seis, doscientos cincuenta y siete, doscientos cincuenta y ocho, doscientos cincuenta y nueve y doscientos sesenta de la Ley de Reforma y Desarrollo Agrario y cuantas disposiciones se opongan a la presente Ley.

§ 13 Ley sobre fincas manifiestamente mejorables

Subsistirán en vigor las normas contenidas en la Ley de Reforma y Desarrollo Agrario respecto a comarcas mejorables, sin que ello obste a la aplicación preferente de la presente Ley en cuanto a las fincas comprendidas en los supuestos del artículo segundo.

§ 14

Orden de 25 de marzo de 1980 por la que se establece los criterios objetivos para la determinación de las fincas manifiestamente mejorables

Ministerio de Agricultura
«BOE» núm. 88, de 11 de abril de 1980
Última modificación: sin modificaciones
Referencia: BOE-A-1980-7574

Ilustrísimos señores:

La Ley 34/1979, de 16 de noviembre, sobre fincas manifiestamente mejorables, señala que corresponde a este Ministerio, oídas las Cámaras Agrarias y las Organizaciones Agrarias de ámbito nacional, establecer periódicamente los criterios objetivos que sirvan para la determinación de las fincas manifiestamente mejorables a que se refiere el apartado c) del artículo segundo, uno. De acuerdo con lo que se señala en la disposición adicional quinta y en la disposición final primera, tales criterios deben quedar establecidos por primera vez antes del 31 de marzo de 1980.

Se considera conveniente adoptar para estos criterios la utilización de unos indicadores que se refieran directamente a los dos aspectos que conforme señala expresamente el artículo segundo de la Ley han de tenerse presentes para delimitar la función social de la propiedad en estas fincas: El empleo y la intensidad de cultivos o aprovechamientos; por lo que a aquél se refiere, parece también conveniente contemplar exclusivamente el aspecto de la mano de obra fija tanto porque así lo viene a señalar la intención del legislador, con arreglo a lo que se expresa en el artículo quinto de la Ley, como en aras de una mayor simplicidad y operatividad.

Tal idea de simplicidad se debe tener presente con carácter general en la fijación por primera vez de estos criterios que, sin excesivo empeño de perfeccionismo, ante todo deben posibilitar el que se inicien con rapidez los oportunos expedientes para determinar las fincas rústicas que notoriamente merecen la precalificación de mejorables.

Parece también obligado el que estos criterios se refieran a los buenos usos agrícolas de las comarcas en que hayan de ser aplicados, en la medida en que éstos expresan la forma en la que debe ser ordenado adecuadamente el empleo y correctamente utilizados los recursos naturales. En cualquier caso la periodicidad con que han de ser establecidos permitirá en el futuro introducir en estos criterios las correcciones que fueran aconsejables de acuerdo con la experiencia que se obtenga al llevarlos a la práctica.

En su virtud, oídas las Cámaras Agrarias y Organizaciones Agrarias de ámbito nacional, este Ministerio dispone,

§ 14 Criterios objetivos para la determinación de las fincas manifiestamente mejorables

1.º .

A los efectos a que se refiere el apartado c) del artículo segundo, uno, de la Ley 34/1979, de 16 de noviembre, sobre fincas manifiestamente mejorables, se analizarán las siguientes condiciones de explotación de las fincas rústicas:

1. Nivel de empleo.
2. Intensidad en la utilización de la tierra.
3. Producciones obtenidas.

En función de estas condiciones objetivas se determinarán, en su caso, las intensificaciones de cultivos o aprovechamientos que, atendiendo al interés nacional, sean necesarias para incrementar adecuadamente el empleo.

2.º .

Las citadas condiciones se evaluarán mediante los siguientes índices:

- 1) Índices de ocupación de mano de obra fija, que expresarán el número de obreros fijos por hectárea ocupados en la finca.
- 2) Índices de utilización de la tierra consistentes en el porcentaje de superficie total cultivable que esté de hecho ocupada anualmente por cultivos o, en su caso, por el número de cabezas de ganado mantenidas por hectárea de pastos o de aprovechamientos ganaderos.
- 3) Índices de producción, que expresarán, en pesetas, la producción bruta obtenida por hectárea cultivada o, en su caso, por cabeza de ganado.

Para el cálculo de estos índices y de sus valores medios correspondientes se tendrán en cuenta las distintas clases de tierras, cultivos y ganados.

3.º .

A los efectos que a continuación se señalan, se considerarán como valores normales aplicables a los citados índices los que puedan ser obtenidos en tierras de análoga calidad y utilizadas conforme a su vocación productiva y posibilidades de transformación en las que se observe el uso y costumbre de un buen labrador de la comarca de que se trate.

4.º .

Los criterios objetivos que servirán para la determinación como manifiestamente mejorables de las fincas a las que se refiere esta Orden serán, indistintamente:

- a) Que el índice de ocupación de mano de obra fija no llegue al 80 por 100 del valor normal aplicable.
- b) Que el índice de utilización de la tierra no alcance el 80 por 100 del valor normal.
- c) Que el índice de producción no alcance, análogamente, el 70 por 100.

5.º .

En todo expediente iniciado conforme a lo que señala el artículo quinto de la Ley en que se compruebe que la finca rústica está comprendida en cualquiera de los supuestos del apartado anterior se requerirá a los interesados para que presenten el plan de explotación y mejora a que se refiere el citado artículo.

6.º .

Las líneas directrices del plan se establecerán de manera que con su ejecución se alcance al menos el 85 por 100 de los índices normales de producción y el 100 por 100 de los de intensidad en la utilización de la tierra.

En cuanto al incremento de empleo, se elegirán, entre las diversas alternativas adecuadas para intensificar la producción las que den una mayor ocupación en las áreas en las que el paro agrícola revista caracteres de mayor gravedad. En cualquier caso, se exigirá que se alcance un índice de mano de obra fija del 100 por 100 del valor normal aplicable.

7.º .

Para la inmediata ejecución de esta Orden se determinarán por el Instituto Nacional de Reforma y Desarrollo Agrario (IRYDA), en cada caso, los valores normales aplicables a los índices citados en base a los estudios, estadísticas y datos disponibles en dicho Organismo o en las correspondientes Delegaciones Provinciales de este Ministerio.

Lo que comunico a VV. II. para su conocimiento y efectos oportunos.
Dios guarde a VV. II.

Madrid, 25 de marzo de 1980.

LAMO DE ESPINOSA

Ilmos. Sres. Subsecretario del Ministerio de Agricultura y Presidente del Instituto Nacional de Reforma y Desarrollo Agrario.



CÓDIGO DE DERECHO AGRARIO (III) PROPIEDAD Y EXPLOTACIONES AGRARIAS

§ 15

Ley 1/1992, de 10 de febrero, de Arrendamientos Rústicos Históricos

Jefatura del Estado
«BOE» núm. 36, de 11 de febrero de 1992
Última modificación: sin modificaciones
Referencia: BOE-A-1992-2980

JUAN CARLOS I

REY DE ESPAÑA

A todos los que la presente vieren y entendieren,
Sabed: Que las Cortes Generales han aprobado y Yo vengo en sancionar la siguiente Ley:

EXPOSICIÓN DE MOTIVOS

La denominación de arrendamientos rústicos históricos se ha empleado, tradicionalmente, para designar aquellos arrendamientos anteriores al Código Civil y los que se concertaron con anterioridad a la publicación de la Ley de 15 de marzo de 1935, siempre que, tanto en uno como en otro caso, el actual arrendatario traiga causa del primitivo arrendatario.

No obstante, teniendo en cuenta lo establecido en la Ley 83/1980, de 31 de diciembre, de Arrendamientos Rústicos, y en la Ley 1/1987, de 12 de febrero, por la que se prorrogan determinados contratos de arrendamientos rústicos y se establecen plazos para el acceso a la propiedad, en cuanto al ejercicio por el arrendatario del derecho de adquisición forzosa, se deben también considerar como arrendamientos rústicos históricos aquellos que hayan sido concertados con anterioridad al 1.º de agosto de 1942, siempre que la renta hubiera sido regulada por una cantidad de trigo no superior a 40 quintales métricos y en los que la finca venga siendo cultivada personalmente por el arrendatario.

La Ley 83/1980, de 31 de diciembre, estableció el derecho de los arrendatarios de los arrendamientos históricos a acceder a la propiedad de las fincas arrendadas, estableciendo para el ejercicio de tal derecho determinados plazos, según se tratara de arrendamientos anteriores a la publicación de la Ley de 15 de marzo de 1935 (disposición transitoria primera, regla tercera) o anteriores al 1.º de agosto de 1942 (artículo 99).

La Ley 1/1987, de 12 de febrero, prorroga por un período de cinco años a partir del vencimiento respectivo los arrendamientos rústicos vigentes que se hubieren concertado con anterioridad a la Ley de 15 de marzo de 1935, siempre que el arrendatario sea cultivador personal, pudiendo éste, durante el tiempo de prórroga, hacer uso del derecho de acceso a la propiedad en los términos establecidos en el artículo 98 de la Ley de Arrendamientos Rústicos; y establece para arrendamientos anteriores al 1.º de agosto de 1942, regulados en

el artículo 99 de esta Ley, que el derecho de acceso a la propiedad podrá ejercitarse por el arrendatario durante el segundo período de prórroga legal.

Estando próxima la finalización de estos períodos, las Comunidades autónomas y las Organizaciones Agrarias han puesto de manifiesto los graves problemas sociales que en determinadas zonas se producirían si no se adoptan medidas legislativas que resuelvan definitivamente las cuestiones que plantean los arrendamientos rústicos históricos, ya que sólo volver a prorrogar los contratos únicamente serviría para aplazar los problemas, pero no para resolverlos.

La presente Ley prorroga estos arrendamientos por un único y último período, durante el cual el arrendatario podrá ejercitar el derecho de acceso a la propiedad y parte del principio de que en el actual valor de las fincas arrendadas han contribuido, de forma notable, el arrendatario y sus ascendientes mediante su cultivo a lo largo de varias generaciones.

Por ello, para la determinación del precio de las fincas arrendadas, en el caso de que el arrendatario ejercite el derecho de acceso a la propiedad, se establece que el mismo se fijará por la media aritmética entre la valoración catastral y el valor en venta actual de fincas análogas por su clase y situación en el mismo término municipal o en la comarca.

Por la misma razón de justicia distributiva se dispone que cuando el arrendatario deje, a requerimiento del arrendador, las fincas libres y a disposición del arrendador al finalizar el año agrícola en el que se extingan los contratos de arrendamientos, tendrá derecho a una indemnización en función del valor de dichas fincas, cuya cuantía se fija en la forma indicada en el párrafo anterior.

Por otra parte y por razones fundamentalmente sociales, se prorrogan, en determinados supuestos, por la avanzada edad del arrendatario, los contratos de arrendamiento, y se permite a éste y a su cónyuge continuar en el arrendamiento de la casa de labor, si ésta constituyera su vivienda habitual, hasta que fallezcan.

Artículo 1. *Ámbito de aplicación.*

1. A los efectos de esta Ley se consideran arrendamientos rústicos históricos:

a) Los anteriores al Código Civil cuyo arrendatario traiga causa de quien lo fuera a la publicación de dicho cuerpo legal.

b) Los concertados con anterioridad a la publicación de la Ley de 15 de marzo de 1935, cuando el arrendatario sea cultivador personal.

c) Los anteriores al 1.º de agosto de 1942, cuya renta hubiera sido regulada por una cantidad de trigo no superior a 40 quintales métricos y en los que 'la finca venga siendo cultivada personalmente por el arrendatario.

2. No se perderá la consideración de arrendamientos rústicos históricos, que podrá acreditarse por cualquiera de los medios de prueba admitidos en derecho, por el hecho de que las partes hayan establecido algún pacto que modifique la renta u otros elementos o condiciones del contrato primitivo, siempre que se mantenga constante el arrendamiento sobre todas o parte de las fincas primitivamente arrendadas.

Artículo 2. *Prórroga.*

1. Los arrendamientos rústicos históricos, a los que se refiere el artículo anterior, que se hallen vigentes a la entrada en vigor de la presente Ley, quedan prorrogados hasta el 31 de diciembre de 1997. En esta situación de prórroga no se podrá hacer uso del derecho de subrogación previsto en el artículo 73 de la Ley 83/1980, de 31 de diciembre, de Arrendamientos Rústicos.

2. El arrendatario, hasta la fecha indicada en el apartado anterior, podrá ejercitar el derecho de acceso a la propiedad de las fincas arrendadas, pagando al arrendador como precio de las mismas la cantidad resultante de la media aritmética entre la valoración catastral y el valor en venta actual de fincas análogas por su clase y situación en el mismo término municipal o en la comarca. Dicha cantidad será fijada por las Juntas Arbitrales de Arrendamientos Rústicos y sus decisiones tendrán los efectos establecidos en el apartado 4 del artículo 121 de la Ley 83/1980, de 31 de diciembre, de Arrendamientos Rústicos.

3. En el caso de que no estén constituidas Juntas Arbitrales Comarcales, las Comunidades Autónomas podrán constituir Juntas Arbitrales de ámbito provincial para que

decidan sobre lo establecido en el apartado anterior. Estas Juntas Arbitrales Provinciales de Arrendamientos Rústicos se constituirán de la forma indicada en el apartado 5 del artículo 121 de la Ley 83/1980, de 31 de diciembre, de Arrendamientos Rústicos, si bien los Vocales serán presentados por las organizaciones profesionales agrarias más representativas de la provincia correspondiente.

4. Ejercitado el derecho de acceso a la propiedad, regulado en el apartado 2, el arrendatario tendrá la obligación de cultivar personalmente las fincas adquiridas durante seis años como mínimo. Si incumpliere tal obligación, el arrendador podrá resolver la transmisión abonando el precio de la misma, con derecho a indemnización de daños y perjuicios efectivamente causados y recuperar la finca libre de arrendatarios y ocupantes.

Artículo 3. *Prórroga complementaria.*

Finalizada la prórroga establecida en el apartado 1 del artículo anterior, si el arrendatario cultivador personal tuviere cincuenta y cinco años cumplidos a la entrada en vigor de la presente Ley, el arrendamiento se tendrá por prorrogado hasta que aquél cause derecho a la pensión de jubilación o de invalidez permanente, en su caso, en cualquiera de los Regímenes del Sistema de la Seguridad Social y, como máximo, hasta que cumpla sesenta y cinco años de edad, siempre que continúe siendo cultivador personal. En tal situación de prórroga no se podrá hacer uso del derecho de subrogación previsto en el artículo 73 de la Ley 83/1980, de 31 de diciembre, de Arrendamientos Rústicos.

Artículo 4. *Indemnización por abandono.*

1. Si el arrendatario a requerimiento del arrendador, deja las fincas libres y a disposición de éste al finalizar el año agrícola en el que se extingan los contratos de arrendamiento a los que se refiere la presente Ley, o se ve privado de su explotación en virtud de expropiación forzosa, tendrá derecho a la tercera parte del valor de dichas fincas. Dicho valor se determinará conforme a lo establecido en los apartados 2 y 3 del artículo 2 de esta Ley, salvo en el caso de expropiación, que lo será el justiprecio fijado en la misma, sin perjuicio de la aplicación de las normas sobre mejoras realizadas por el arrendatario contenidas en los artículos 62 y 64 de la Ley 83/1980, de 31 de diciembre, de Arrendamientos Rústicos.

2. Para llevar a efecto lo dispuesto en el apartado anterior, el arrendador deberá notificar fehacientemente al arrendatario, antes de que se extingan los contratos de arrendamiento, su propósito de recuperación de las fincas y el ofrecimiento de abonarle la indemnización establecida en el apartado anterior. En el caso de que el arrendatario no perciba la indemnización correspondiente antes de que finalice el año agrícola en el que se extingan dichos contratos, tendrá derecho a permanecer en la explotación de las fincas hasta la total percepción o consignación judicial de la cantidad que le corresponda.

3. Sin perjuicio de lo dispuesto en el apartado 1, si el arrendamiento comprendiere casa de labor en la que habitara el arrendatario, éste tendrá derecho, salvo que ésta fuera expropiada, a continuar en el arrendamiento de la casa de labor y en un 10 por 100 de la superficie total de las fincas arrendadas, a elección del arrendatario, con un máximo de una hectárea, hasta el fallecimiento de éste y el de su cónyuge que con él conviviere, pagando la renta pertinente que sea la usual en el lugar para fincas análogas, sin que ésta pueda exceder de la que pague el arrendatario por la totalidad de las fincas arrendadas.

DISPOSICIONES ADICIONALES

Primera.

La presente Ley se dicta al amparo del artículo 149.1.8.^a de la Constitución, y será aplicada en defecto de la legislación civil, foral o especial que afecte a las materias reguladas en la misma.

Segunda.

Los arrendatarios que, dentro de los dos primeros años, a contar desde la entrada en vigor de la presente Ley, comuniquen a la Administración competente su intención de

ejercitar el derecho de acceso a la propiedad, podrán acogerse a los beneficios y las ayudas que, a tal fin, habilitará el Estado para facilitar el ejercicio de dicho derecho, consistentes en préstamos y subvenciones. Los préstamos serán a largo plazo y bajo interés, con una carencia de tres años y un período de amortización mínimo de doce años.

DISPOSICIÓN DEROGATORIA

Quedan derogados el apartado 1 del artículo 98 y el artículo 99 de la Ley 83/1980, de 31 de diciembre, de Arrendamientos Rústicos.

DISPOSICIÓN FINAL

La presente Ley entrará en vigor el mismo día de su publicación en el «Boletín Oficial del Estado».

§ 16

Ley 49/2003, de 26 de noviembre, de Arrendamientos Rústicos

Jefatura del Estado
«BOE» núm. 284, de 27 de noviembre de 2003
Última modificación: 31 de marzo de 2015
Referencia: BOE-A-2003-21616

JUAN CARLOS I REY DE ESPAÑA

A todos los que la presente vieren y entendieren.
Sabed: Que las Cortes Generales han aprobado y Yo vengo en sancionar la siguiente ley.

EXPOSICIÓN DE MOTIVOS

I

La adecuación socioeconómica de las estructuras de las explotaciones agrarias es un elemento clave en cualquier estrategia de modernización de la agricultura que pretenda mejorar su competitividad en los mercados y consolidar empresas viables, capaces de generar niveles de renta y de ocupación satisfactorios. Por ello, la reforma o mejora estructural es especialmente necesaria en una buena parte de la agricultura española que, a pesar de los cambios, a veces muy profundos, que se vienen produciendo en los últimos años, se caracteriza por tener todavía acusadas deficiencias estructurales, tanto en términos globales y territoriales, como en relación a otros países con los que comparte intereses y mercados cada día más abiertos y competitivos. Un elemento decisivo en esa mejora estructural ha de ser la movilidad de la tierra, y uno de los mecanismos más idóneos para lograr este objetivo es la figura del arrendamiento.

II

La Constitución Española de 1978, en su artículo 130.1, encomienda a los poderes públicos "la modernización y desarrollo de todos los sectores económicos y, en particular de la agricultura, de la ganadería, de la pesca y de la artesanía, a fin de equiparar el nivel de vida de todos los españoles". En consecuencia, el establecimiento de una adecuada regulación de los arrendamientos rústicos, en cuanto coadyuva a la modernización de las explotaciones agrarias, se convierte no ya en un instrumento de política económica y social, sino también en un mandato constitucional dirigido a los poderes públicos. Y concretamente al Estado, en virtud del artículo 149.1 de la Norma Fundamental, cuya regla 8.ª atribuye a aquél la competencia exclusiva sobre "legislación civil, sin perjuicio de la conservación, modificación y desarrollo por las comunidades autónomas de los derechos civiles, forales o especiales, allí donde existan".

III

En las últimas décadas, se han observado diferentes tendencias en la tenencia de la tierra en España que, sin duda, han influido en su movilidad y en el proceso de ajuste estructural. En este sentido, se constata un aumento relativo del arrendamiento respecto a las demás formas de tenencia de la tierra. Así, la reestructuración de los años 60 está asociada con una fuerte expansión del arrendamiento. Por el contrario, en los 70 y, sobre todo, los 80, se reduce la intensidad del redimensionamiento de las explotaciones como consecuencia del bloqueo en la movilidad de la tierra al frenarse la expansión de los arrendamientos, en parte, por efecto de la Ley de Arrendamientos Rústicos de 1980. Esta ley vino a adaptar la institución a la nueva Constitución de 1978, así como a situarla en la perspectiva de la integración plena de España en la Unión Europea y, en fin, como toda norma cabal debe hacerlo, respondió a las circunstancias de nuestra agricultura, radicalmente distintas entonces, no ya de las de su antecesora, la Ley de 1935, sino de las propias de los años 60 y 70. Se impone ahora una revisión, por diferentes motivos.

En la Unión Europea se están produciendo cambios de gran trascendencia en el pensamiento que inspira las reformas de la política agrícola común. El desafío fundamental que se plantea es lograr un aumento de la eficiencia de las explotaciones, que compense posibles pérdidas de renta a agricultores y ganaderos.

Generalmente se estima que ello requiere explotaciones mucho mayores que las actuales, en términos de superficie y de rendimientos, y, sobre todo, una dinamización del mercado de la tierra. Y es aquí donde aparece el instrumento arrendaticio como uno de los más indicados para lograr nuevas tierras, que los agricultores con vocación de permanencia puedan agregar a las suyas. Existen, así, núcleos rurales donde unos pocos empresarios llevan en cultivo todo el término, manteniendo labradas y vivas las tierras, y permitiendo que sigan siendo comunidades viables, capaces de acoger, por otra parte, el turismo de los habitantes de la ciudad, lo que proporciona a su vez rentas complementarias a los agricultores, que permiten cumplir la doble función de producción de alimentos y conservación del medio ambiente. Fue la Declaración de Cork, de 9 de noviembre de 1996 (de donde surgen en gran medida las nuevas tendencias de reordenación de las explotaciones) la que asumió inequívocamente el objetivo del desarrollo rural, incorporado, desde entonces, al marco del sector agrario.

Por lo que se refiere a las características presentes de la agricultura, se han producido cambios de gran relieve que exigen nuevas normas para las nuevas realidades y perspectivas de futuro, que se traducen en la actualidad en la necesidad de mejorar las condiciones de vida y el nivel de empleo, así como la diversificación de la actividad económica en el medio rural.

Es previsible que en el futuro continúe la tendencia a la disminución de la población activa agraria, sin que ello suponga desconocer los favorables efectos de las políticas de ayudas a la instalación de jóvenes agricultores que, junto a otros factores, tienden a moderar esa disminución. Las estadísticas revelan que casi la mitad de los responsables de explotación agraria declaran no tener sucesor en ella. De acuerdo con el Censo Agrario de 1999, había en esa fecha 746.944 explotaciones dirigidas por un titular de 55 o más años que carecía de sucesor, lo que supone el 44 por ciento de las explotaciones con empresario persona física y el 42,3 por ciento del total de explotaciones censadas (aproximadamente el 20 por ciento de la superficie censada total), que son las que podrían desaparecer durante el próximo decenio. Es deseable que las tierras que queden sin cultivar puedan pasar a otros, lo que les permitirá agrupar una buena base superficial: existe ya una tendencia clara, especialmente en el sur de España, a la proliferación de sociedades de administración o arrendamiento de fincas ajenas, que ha de dar como frutos unidades de producción mayores, más tecnificadas, mejor informatizadas, con una integración más intensa en redes de comercialización, llevadas, pues, con criterios empresariales.

En este sentido, las estimaciones realizadas apuntan a que en el próximo decenio abandonarán la actividad agraria entre 400.000 y 500.000 explotaciones que liberarán alrededor de cuatro millones de hectáreas, que teóricamente quedarán disponibles para su incorporación a otras explotaciones, normalmente bajo la forma de arrendamiento. Por ello resulta necesaria una revisión de su régimen jurídico, que aumente su eficacia y permita canalizar las superficies liberadas al redimensionamiento o mejora de las explotaciones con

mayores perspectivas de futuro, ya que en principio no cabe esperar que la reestructuración transcurra a través de la compraventa de tierras, dado su elevado precio.

En definitiva, la orientación fundamental que inspira la ley es lograr una flexibilización del régimen de los arrendamientos rústicos en España, siguiendo la senda abierta en 1995 por la Ley 19/1995, de 4 de julio, de modernización de las explotaciones agrarias. Esta ley reformó la de 1980, en lo que se refiere a la duración de los arrendamientos, suprimiendo las prórrogas legales y estableciendo un nuevo plazo de duración mínima, de cinco años, frente a los 21 a que daba lugar la anterior regulación. La consecuencia fue una revitalización de los arrendamientos rústicos. Durante los años 90 se registra, así, una fuerte expansión del arrendamiento, con un aumento de 2,3 millones de hectáreas. La nueva ley profundiza en esta dirección.

IV

En el capítulo I se consagra el objetivo de dar primacía a la autonomía de la voluntad de las partes (artículo 1), en todo aquello que no sea contrario al muy limitado contenido imperativo de la ley. Se incluye no sólo el arrendamiento de fincas, sino también de explotaciones (artículo 2), así como una referencia al régimen de los derechos de producción agrícola en caso de arrendamiento (artículo 3), todo ello en concordancia con la importancia que estas figuras han adquirido en el derecho comunitario.

El capítulo II regula las partes contratantes, donde se introducen importantes novedades, como lo es permitir celebrar el contrato a cualquier persona física o jurídica con capacidad de contratar y a las comunidades de bienes, una forma asociativa crecientemente utilizada, tal y como pone de manifiesto el Censo Agrario de 1999 (artículo 9).

Destaca el cambio de orientación que representa la supresión del requisito de la "profesionalidad", exigido por la Ley de 1980, y del tope cuantitativo que ésta dejó establecido para evitar la acumulación de tierras.

Puede decirse que la norma fracasó en su aplicación práctica, ya que la misma ley había desvirtuado su alcance al permitir que fueran arrendatarias las sociedades con requisitos mínimos, bien fáciles de constituir, amén de carecer de sanciones adecuadas el incumplimiento de tales normas. Fue una reforma sin paralelo en ningún otro Estado comunitario, con la que se pretendía proteger al "agricultor a título principal", personaje central en el edificio de las estructuras agrarias europeas, desde los Reglamentos socio-estructurales de 1972. Sin embargo, el criterio comunitario cambia en el importante Reglamento (CE) n.º 1257/1999 del Consejo, de 17 de mayo de 1999, sobre la ayuda al desarrollo rural a cargo del Fondo Europeo de Orientación y de Garantía Agrícola (FEOGA), por el que se modifican y derogan determinados reglamentos. Esta norma prescinde por completo de aquella figura del agricultor a título principal (ATP), aunque respete la normativa en la materia de cada Estado miembro, basando la nueva política estructural en el criterio de viabilidad de las explotaciones agrarias.

La evolución reciente de la titularidad de las explotaciones en España muestra un notable descenso de las explotaciones individuales, en tanto que aquellas cuyo titular es una persona jurídica privada (así, las sociedades mercantiles o las cooperativas) están adquiriendo un papel muy destacado en la reestructuración de la agricultura española, sin que ello suponga desconocer el papel y la necesaria protección de la explotación familiar, imprescindible para garantizar un adecuado desarrollo social en el medio rural.

Uno de los aspectos fundamentales de la nueva norma es la duración del arrendamiento, regulada en el capítulo IV. La experiencia liberalizadora de la Ley de 1995 ha sido, como antes se dijo, básica para configurar la actual regulación, que sigue ese mismo camino, acortando incluso el plazo de cinco años a tres, y estableciendo un sistema de prórrogas tácitas por tres años.

Hay países comunitarios de nuestro entorno donde se ha llegado a admitir la total libertad de pacto en este punto de la duración, lo que en España ha parecido excesivo, pues no cabe duda de que el arrendatario precisa de algún tiempo para amortizar los capitales empleados y dotar a su empresa de la indispensable estabilidad.

Ahora bien, la reforma de 1995 puso de manifiesto que, modificada de esa forma la duración, se venía abajo la piedra angular sobre la que se construyeron tanto la Ley de 1935 como la de 1980, pues, en realidad, lo que se había hecho al negar las prórrogas legales era

un cambio de sistema que se venía a identificar, o cuando menos a aproximar, al Código Civil de 1889.

Con la nueva regulación de la duración, pierden sentido los derechos de adquisición, el tanteo y retracto, minuciosamente regulados en la Ley de 1980; por otra parte, la posible aplicación de tales derechos, que implican una notable limitación a la propiedad, alejaba a los propietarios de arrendar y, por lo tanto, se ha creído oportuno suprimirlos ahora, en aras de la libre circulación de la tierra que se estima cada día más conveniente.

Destaca también la regulación de los gastos y mejoras, del capítulo VI. Se ha utilizado la normativa precedente, pero simplificada y aclarada, con novedades como la de considerar mejora obligatoria la que venga impuesta por acuerdos de las comunidades de regantes en lo que se refiera a la modernización de los regadíos, tarea que constituye hoy uno de los pilares más importantes de la modernización agraria en España. Se trata de evitar que los arrendamientos de fincas sitas en zonas irrigadas lleguen a ser un obstáculo a la modernización.

Constituye una importante novedad el capítulo VII, en el que se regula la enajenación y el subarriendo. Por lo que se refiere a la enajenación, la ley se aleja del principio jurídico romano *emptor non tenetur stare colono*, recogido en el artículo 1571 del Código Civil, disponiéndose ahora todo lo contrario, aun cuando el comprador estuviera amparado por el artículo 34 de la Ley Hipotecaria (artículo 22). Se permite la cesión o el subarriendo, en contra del sistema anterior, aunque se limita el importe de la renta del subarriendo, para evitar que se comercie con las tierras por intermediarios especulativos. Se ha tenido en cuenta para ello que, mediante la cesión o la aportación quizá a una sociedad del contrato, se fomentará en algunos casos el agrandamiento de las unidades, lo que, junto a otros instrumentos de política estructural (fomento de incorporación de jóvenes, planes de mejora...), ha de contribuir a la modernización de las explotaciones.

También merece destacarse el capítulo IX, en el que se actualiza el régimen de las aparcerías. Se suprime el requisito de que el titular de la finca aporte, al menos, un 25 por ciento del valor total de la maquinaria, ganado y capital circulante, suprimiendo así la distinción entre aparcería y arrendamiento parciario. Se introduce una referencia a la aparcería asociativa remitiendo su regulación, a falta de pacto, al contrato de sociedad (artículo 32). La aparcería tiene cierta vigencia en algunas comunidades autónomas y, por otra parte, revive en figuras nuevas de contratos agroindustriales o de integración.

En definitiva, existe a lo largo del texto una clara orientación flexibilizadora del régimen del arrendamiento, que es resultado de un largo período de reflexión y consultas con expertos, así como del informe del Consejo Superior Agrario. Flexibilización que se hace compatible con el equilibrio de las partes en el contrato, y que se refleja en materias como la regulación de los derechos del arrendatario en caso de expropiación de la finca (disposición adicional segunda). Incluso la corta duración del contrato se compensa con el derecho del arrendatario al desistimiento unilateral del contrato, sin más que avisar con un año de antelación [artículo 24.d)].

Flexibilización y equilibrio que han de conducir a una mayor movilidad de la tierra y a la modernización de nuestras explotaciones agrarias.

CAPÍTULO I

Disposiciones generales

Artículo 1. *Arrendamiento rústico.*

1. Se considerarán arrendamientos rústicos aquellos contratos mediante los cuales se ceden temporalmente una o varias fincas, o parte de ellas, para su aprovechamiento agrícola, ganadero o forestal a cambio de un precio o renta.

2. Estos contratos se rigen por lo expresamente acordado por las partes, siempre que no se oponga a esta ley. Supletoriamente, regirá el Código Civil y, en su defecto, los usos y costumbres que sean aplicables.

3. Tendrán también la misma consideración los arrendamientos de explotaciones agrícolas, ganaderas o forestales, a los que se aplicarán las disposiciones de esta ley que

sean compatibles con su naturaleza y siempre en defecto de lo que las partes hayan expresamente acordado.

Artículo 2. *Arrendamiento de explotación.*

Se entenderá que el arrendamiento es de explotación, ya esté constituida con anterioridad o al concertar el contrato, cuando sea ella objeto del mismo en el conjunto de sus elementos, considerada como una unidad orgánica y siempre que lo hagan constar las partes expresamente, acompañando el correspondiente inventario.

Artículo 3. *Derechos de producción agrícolas y otros derechos.*

Los derechos de producción agrícolas y otros derechos inherentes a las fincas o las explotaciones integrarán el contenido del contrato, tanto en los arrendamientos de fincas como en los de explotaciones.

Artículo 4. *Compatibilidad de arrendamientos.*

1. Una misma finca puede ser susceptible de diversos arrendamientos simultáneos, cuando cada uno tenga como objeto distintos aprovechamientos compatibles y principales.

2. Salvo pacto expreso, en el arrendamiento de una finca para su aprovechamiento agrícola, ganadero o forestal no se considerarán incluidos aprovechamientos de otra naturaleza, como la caza.

Artículo 5. *Contratos no considerados como arrendamientos rústicos.*

No se considerarán arrendamientos rústicos los contratos de recolección de cosechas a cambio de una parte de los productos, ni, en general, los de realización de alguna faena agrícola claramente individualizada, aunque se retribuya o compense con una participación en los productos o con algún aprovechamiento singular.

Artículo 6. *Arrendamientos exceptuados de esta ley.*

Quedan exceptuados de esta ley:

a) Los arrendamientos que por su índole sean sólo de temporada, inferior al año agrícola.

b) Los arrendamientos de tierras labradas y preparadas por cuenta del propietario para la siembra o para la plantación a la que específicamente se refiera el contrato.

c) Los que tengan por objeto fincas adquiridas por causa de utilidad pública o de interés social, en los términos que disponga la legislación especial aplicable.

d) Los que tengan como objeto principal:

1.º Aprovechamientos de rastrojeras, pastos secundarios, praderas roturadas, montaneras y, en general, aprovechamientos de carácter secundario.

2.º Aprovechamientos encaminados a semillar o mejorar barbechos.

3.º La caza.

4.º Explotaciones ganaderas de tipo industrial, o locales o terrenos dedicados exclusivamente a la estabulación del ganado.

5.º Cualquier otra actividad diferente a la agrícola, ganadera o forestal.

e) Los arrendamientos que afecten a bienes comunales, bienes propios de las corporaciones locales y montes vecinales en mano común, que se registrarán por sus normas específicas.

Artículo 7. *Inaplicación de la ley.*

1. Tampoco se aplicará esta ley a los arrendamientos incluidos en el ámbito de aplicación de la Ley de Arrendamientos Urbanos, de conformidad con el título I de la misma, o aquéllos que tengan por objeto, inicial o posteriormente, fincas en que concurren alguna de las circunstancias siguientes:

a) Constituir, conforme a la legislación específica, suelo urbano o suelo urbanizable al que se refiere el artículo 27.1 de la Ley 6/1998, de 13 de abril, sobre régimen del suelo y valoraciones.

b) Ser accesorias de edificios o de explotaciones ajenas al destino rústico, siempre que el rendimiento distinto del rústico sea superior en más del doble a éste.

2. Si, vigente el contrato, sobreviniera alguna de las circunstancias determinadas en el apartado anterior, el arrendador podrá poner término al arrendamiento, conforme a lo dispuesto en el artículo 25, mediante un plazo de preaviso de un año. Ello se aplicará igualmente al arrendamiento de explotaciones, cuando las circunstancias contempladas afecten a las fincas que las integran o a otros de sus elementos en una proporción superior al 50 por ciento.

Artículo 8. *Desenvolvimiento del contrato.*

1. El arrendatario de fincas rústicas tiene derecho a determinar el tipo de cultivo, sin perjuicio de devolverlas, al terminar el arriendo, en el estado en que las recibió y de lo dispuesto sobre mejoras en esta ley.

Serán nulos los pactos que impongan al arrendatario cualquier restricción sobre los cultivos o sobre el destino de los productos, salvo los que tengan por fin evitar que la tierra sea esquilmada o sean consecuencia de la normativa comunitaria y de disposiciones legales o reglamentarias.

2. Cuando la determinación del tipo o sistema de cultivo implique transformación del destino o suponga mejoras extraordinarias, sólo podrá hacerse mediante acuerdo expreso entre las partes y, en su caso, en cumplimiento de la normativa comunitaria y de las normas legales o reglamentarias pertinentes.

3. En el arrendamiento de explotación, el arrendatario goza igualmente de plena autonomía en el ejercicio de su actividad empresarial, y asume la obligación de conservar la unidad orgánica de la explotación y de efectuar, a la terminación del arriendo, su devolución al arrendador.

CAPÍTULO II

Partes contratantes

Artículo 9. *Capacidad y limitaciones a la extensión del arrendamiento.*

1. Podrán celebrarse arrendamientos rústicos entre personas físicas o jurídicas.

Es agricultor profesional, a los efectos de esta ley, quien obtenga unos ingresos brutos anuales procedentes de la actividad agraria superiores al duplo del Indicador público de renta de efectos múltiples (IPREM) establecido en el Real Decreto Ley 3/2004 de 25 de junio, para la racionalización de la regulación del Salario Mínimo Interprofesional y para el incremento de su cuantía, y cuya dedicación directa y personal a esas actividades suponga, al menos, el 25 por cien de su tiempo de trabajo.

2. En todo caso, podrán ser arrendatarias las cooperativas agrarias, las cooperativas de explotación comunitaria de la tierra, las sociedades agrarias de transformación y las comunidades de bienes.

3. Para ser arrendatarias, las personas jurídicas, sean civiles, mercantiles o laborales, incluidas las sociedades agrarias de transformaciones (SAT), deberán tener, incluido en su objeto social, conforme a sus estatutos, el ejercicio de la actividad agraria y, en su caso, de actividades complementarias a ésta dentro del ámbito rural, siempre que no excedan los límites establecidos en el apartado 6.

A estos efectos, se consideran actividades complementarias la participación y presencia del titular, como consecuencia de elección pública, en Instituciones de carácter representativo, así como en órganos de representación de carácter sindical, cooperativo o profesional, siempre que éstos se hallen vinculados al sector agrario, las de transformación y venta directa de los productos de su explotación y las relacionadas con la conservación del espacio natural y protección del medio ambiente, al igual que las turísticas, cinegéticas y artesanales realizadas en su explotación.

4. El menor cuyas fincas o explotaciones hayan sido arrendadas por su padre, madre o tutor podrá poner fin al contrato una vez emancipado, siempre que haya transcurrido la duración mínima prevista en el artículo 12, y lo comunicará al arrendatario en el plazo de seis meses desde que alcanzó dicho estado o, en su caso, desde que falte un año para que se cumpla el plazo mínimo de duración. En todo caso, la denuncia del contrato no surtirá efecto hasta transcurrido un año desde su realización.

5. También podrán ser arrendatarias las entidades u organismos de las Administraciones Públicas que estén facultados, conforme a sus normas reguladoras, para la explotación de fincas rústicas.

6. En todo caso, no podrán ser arrendatarios de fincas rústicas, las personas físicas que, por sí o por persona física o jurídica interpuesta, sean ya titulares de una explotación agraria, o de varias, cuyas dimensiones y demás características serán fijadas en las distintas comarcas del país por los órganos competentes de las Comunidades Autónomas, sin que puedan exceder en total de 500 hectáreas de secano o 50 de regadío.

Cuando se trate de finca para aprovechamiento ganadero en régimen extensivo, el límite máximo será de 1.000 hectáreas.

En el caso de las cooperativas agrarias y las cooperativas creadas para la explotación comunitaria de la tierra, el límite anterior se multiplicará por el número de miembros que las compongan.

No será de aplicación la limitación a las entidades u organismos de las Administraciones Públicas que estén facultados conforme a sus normas reguladoras para la explotación o subarriendo de fincas rústicas.

7. No podrán ser arrendatarios las personas y entidades extranjeras. Se exceptúan, no obstante:

a) Las personas físicas y jurídicas y otras entidades nacionales de los Estados miembros de la Unión Europea, del Espacio Económico Europeo, y de países con los que exista un convenio internacional que extienda el régimen jurídico previsto para los ciudadanos de los Estados mencionados.

b) Las personas físicas que carezcan de la nacionalidad española, que no estén excluidas del ámbito de aplicación de la Ley Orgánica 4/2000, de 11 de enero, sobre derechos y libertades de los extranjeros en España y su integración social, y que se encuentren autorizadas a permanecer en España en situación de residencia permanente, de acuerdo con dicha Ley Orgánica y su desarrollo reglamentario.

c) Las personas jurídicas y otras entidades nacionales de los demás Estados que apliquen a los españoles el principio de reciprocidad en esta materia.

Artículo 10. *Resolución del derecho del concedente.*

Los arrendamientos otorgados por usufructuarios, superficiarios, enfiteutas y cuantos tengan un análogo derecho de goce sobre la finca o la explotación se resolverán al extinguirse el derecho del arrendador, salvo que no haya terminado el año agrícola, en cuyo caso subsistirán hasta que éste concluya.

También podrán subsistir durante el tiempo concertado en el contrato, cuando éste exceda de la duración de aquellos derechos si a su otorgamiento hubiera concurrido el propietario.

CAPÍTULO III

Forma

Artículo 11. *Criterios y requisitos formales.*

1. Los contratos de arrendamiento deberán constar por escrito. En cualquier momento, las partes podrán compelerse a formalizarlos en documento público, cuyos gastos serán de cuenta del solicitante. También podrán compelerse a la constitución del inventario de los bienes arrendados.

A falta de pacto entre las partes y salvo prueba en contrario, se presumirá la existencia de arrendamiento siempre que el arrendatario esté en posesión de la finca, y si no constase el importe de la renta, ésta será equivalente a las de mercado en esa zona o comarca.

La escritura pública de enajenación de finca rústica deberá expresar la circunstancia de si ésta se encuentra o no arrendada, como condición para su inscripción en el Registro de la Propiedad.

2. Los arrendamientos de explotación, por la propia naturaleza de los mismos, deberán ir acompañados de un inventario circunstanciado de los diversos elementos que integran la explotación, del estado de conservación en que los recibe el arrendatario y de cuantas circunstancias sean necesarias para el adecuado desenvolvimiento del contrato.

CAPÍTULO IV

Duración del arrendamiento

Artículo 12. *Tiempo de duración.*

1. Los arrendamientos tendrán una duración mínima de cinco años. Será nula y se tendrá por no puesta toda cláusula del contrato por la que las partes estipulen una duración menor.

2. Salvo estipulación de las partes que establezca una duración mayor, el arrendamiento de fincas y de explotaciones se entenderá concertado por un plazo de cinco años, por lo que, cumplido el tiempo, a no ser que las partes hayan dispuesto otra cosa, al celebrar el contrato o en otro momento posterior, el arrendatario de fincas pondrá a disposición del arrendador la posesión de las fincas arrendadas, si hubiera mediado la notificación a que se refiere el apartado siguiente.

3. El arrendador, para recuperar la posesión de las fincas al término del plazo contractual, deberá notificárselo fehacientemente al arrendatario con un año de antelación. De lo contrario, si el arrendatario no pone la posesión de las fincas arrendadas a disposición del arrendador al término del plazo, el contrato se entenderá prorrogado por un período de cinco años. Tales prórrogas se sucederán indefinidamente en tanto no se produzca la denuncia del contrato.

CAPÍTULO V

Renta

Artículo 13. *Fijación de la renta.*

1. La renta se fijará en dinero y será la que libremente estipulen las partes. No obstante, si la fijaran en especie o parte en dinero y parte en especie, llevarán a cabo su conversión a dinero.

2. Las partes podrán establecer el sistema de revisión de renta que consideren oportuno. En defecto de pacto expreso no se aplicará revisión de rentas.

En caso de pacto expreso entre las partes sobre algún mecanismo de revisión de valores monetarios que no detalle el índice o metodología de referencia, la renta se actualizará para cada anualidad por referencia a la variación anual del Índice de Garantía de Competitividad

3. Cuando el precio se fije en una cantidad alzada para todo el tiempo del arrendamiento, a falta de pacto entre las partes, se dividirá por la duración anual pactada para determinar la cantidad que habrá de ser pagada cada año.

Artículo 14. *Pago.*

El pago de la renta se verificará en la forma y lugar pactados y, en defecto de pacto o costumbre aplicable, se abonará en metálico por años vencidos en el domicilio del arrendatario.

El arrendador deberá entregar al arrendatario recibo del pago.

Artículo 15. *Cantidades asimiladas a la renta.*

1. Todas las cantidades que hubiese de pagar el arrendador y que por disposición legal sean repercutibles al arrendatario podrán ser exigidas por aquél desde el momento en que las haya satisfecho, expresando el concepto, importe y disposición que autorice la repercusión.

2. El impago de tales cantidades equivaldrá al impago de la renta.

3. El derecho a repercutir prescribirá al año de haberse efectuado el pago por el arrendador.

Artículo 16. *Contrato de seguro.*

El arrendatario, en defecto de que las partes hayan acordado otra cosa, podrá asegurar la producción normal de la finca o explotación contra los riesgos normalmente asegurables, pudiendo repercutir contra el arrendador, a partir del momento en que le comunique el seguro concertado, una parte de la prima que guarde, en relación con su importe total, la misma proporción que exista entre la renta y la suma total asegurada.

CAPÍTULO VI

Gastos y mejoras

Artículo 17. *Principio general.*

1. El arrendador y el arrendatario están obligados a permitir la realización de las obras, reparaciones y mejoras que deba o pueda realizar la otra parte contratante.

2. Tales reparaciones y mejoras se realizarán en la época del año y en la forma que menos perturben, salvo que no puedan diferirse.

Artículo 18. *Gastos de conservación a cargo del arrendador.*

1. El arrendador, sin derecho a elevar por ello la renta, realizará todas las obras y reparaciones necesarias con el fin de conservar la finca en estado de servir para el aprovechamiento o explotación a que fue destinada al concertar el contrato.

2. Si, requerido el arrendador, no realiza las obras a las que se refiere el apartado anterior, el arrendatario podrá optar bien por compelerle a ello judicialmente o resolver el contrato u obtener una reducción proporcional de la renta, o por realizarlas él mismo, reintegrándose mediante compensación con las rentas pendientes a medida que vayan venciendo.

Asimismo, podrá reclamar los daños y perjuicios causados.

3. Cuando por causa de fuerza mayor la finca arrendada sufra daños no indemnizables, cuya reparación tenga un coste superior a una anualidad de renta, no estará obligado el arrendador a dicha reparación, debiendo comunicárselo al arrendatario en tal sentido, el cual podrá optar por rescindir el contrato, comunicándose por escrito al arrendador o continuar el arriendo con la disminución proporcional de la renta a que hubiese lugar.

Artículo 19. *Otros gastos a cargo del arrendador.*

1. Incumben también al arrendador las obras, mejoras o inversiones que, por disposición legal o por resolución judicial o administrativa firmes o por acuerdo firme de la comunidad de regantes sobre la modernización de regadíos para el cambio de sistema de riego, hayan de realizarse sobre la finca arrendada.

2. Cuando las obras, mejoras o inversiones a que alude el apartado anterior sean de tal entidad y naturaleza que, excediendo de la natural conservación de la finca, supongan una transformación que redunde en el incremento de la producción, el arrendador tendrá derecho a la revalorización proporcional de la renta y, en su caso, a la rescisión del contrato, cuando el arrendatario no estuviese conforme con dicha revalorización.

Artículo 20. *Obras y mejoras a cargo del arrendatario.*

1. Corresponde al arrendatario efectuar las reparaciones, mejoras e inversiones que sean propias del empresario agrario en el desempeño normal de su actividad y las que le vengan impuestas por disposición legal o por resolución judicial o administrativa firmes, o por acuerdo firme de la comunidad de regantes relativo a la mejora del regadío que sea también propia del empresario agrario en el desempeño normal de su actividad, sin que por ello tenga derecho a disminución de la renta, ni a la prórroga del arriendo, salvo que por acuerdo de las partes o de las propias disposiciones legales o resoluciones judiciales o administrativas, resultase otra cosa.

2. El arrendatario no puede, salvo acuerdo expreso entre las partes, hacer desaparecer las paredes, vallas, setos vivos o muertos, zanjas y otras formas de cerramiento o cercado del predio arrendado, si separan dos o más fincas integradas en una misma unidad de explotación, salvo en los tramos necesarios para permitir el paso adecuado de tractores, maquinaria agrícola y cuando las labores de cultivo lo requieran, sin perjuicio de lo que establezca la legislación sobre protección del medio ambiente y protección del patrimonio histórico y de la obligación de devolver las cosas al término del arriendo tal como las recibió, de conformidad con lo dispuesto en el artículo 1561 del Código Civil.

3. Las mejoras hechas durante el arrendamiento se presume que han sido efectuadas a cargo del arrendatario.

4. Finalizado el contrato de arrendamiento, el arrendatario tendrá derecho a pedir una indemnización al arrendador por el aumento del valor de la finca arrendada por las mejoras realizadas, siempre que éstas se hayan efectuado con el consentimiento del arrendador.

Artículo 21. *Mejoras útiles y voluntarias.*

Por lo que se refiere a las mejoras útiles y voluntarias, de cualquier naturaleza que sean, realizadas por el arrendatario en las fincas arrendadas, se estará, en primer término, a lo que hayan acordado las partes al celebrar el contrato o en cualquier otro momento y, en defecto de pacto, se aplicará el régimen establecido por el Código Civil para el poseedor de buena fe.

Asimismo, y previa notificación al arrendador, el arrendatario podrá realizar obras de accesibilidad en el interior de los edificios de la finca que le sirvan de vivienda, siempre que no provoquen una disminución de la estabilidad o seguridad del edificio y sean necesarias para que puedan ser utilizados de forma adecuada y acorde con la discapacidad o la edad superior a 70 años, tanto del arrendatario como de su cónyuge, de la persona que conviva con el arrendatario de forma permanente en análoga relación de afectividad con independencia de su orientación sexual, de sus familiares hasta el cuarto grado de consaguinidad que conviva con alguno de ellos de forma permanente y de aquellas personas que trabajen, o presten servicios altruistas o voluntarios para cualquiera de las anteriores en la vivienda enclavada en la finca rústica. Al término del contrato, el arrendatario estará obligado a reponer la vivienda a su estado anterior, si así se lo exigiera el arrendador.

CAPÍTULO VII

Enajenación y subarriendo**Artículo 22.** *Enajenación de la finca arrendada. Derechos de tanteo, retracto y adquisición preferente.*

1. El adquirente de la finca, aun cuando estuviese amparado por el artículo 34 de la Ley Hipotecaria, quedará subrogado en todos los derechos y obligaciones del arrendador, y deberá respetar el plazo que reste de la duración mínima del contrato prevista en el artículo 12 o la de la prórroga tácita que esté en curso si se trata del tercero hipotecario, mientras que en los demás casos deberá respetar la duración total pactada.

2. En toda transmisión íter vivos de fincas rústicas arrendadas, incluida la donación, aportación a sociedad, permuta, adjudicación en pago o cualquiera otra distinta de la compraventa, de su nuda propiedad, de porción determinada o de una participación indivisa de aquéllas, el arrendatario que sea agricultor profesional o sea alguna de las entidades a

que se refiere el artículo 9.2, tendrá derecho de tanteo y retracto. Al efecto, el transmitente notificará de forma fehaciente al arrendatario su propósito de enajenar y le indicará los elementos esenciales del contrato y, a falta de precio, una estimación del que se considere justo, de acuerdo con el apartado 1 del artículo 11 y teniendo en cuenta los criterios establecidos en la disposición adicional segunda de esta ley.

El arrendatario tendrá un plazo de 60 días hábiles desde que hubiera recibido la notificación para ejercitar su derecho de adquirir la finca en el mismo precio y condiciones, y lo notificará al enajenante de modo fehaciente. A falta de notificación del arrendador, el arrendatario tendrá derecho de retracto durante 60 días hábiles a partir de la fecha en que, por cualquier medio, haya tenido conocimiento de la transmisión.

Si el contrato no tuviera precio y el arrendatario no estuviera conforme con la estimación hecha por el arrendador, se determinará por un perito independiente nombrado de común acuerdo por las partes, y, en defecto de acuerdo entre ellas, por la jurisdicción civil conforme a las normas de valoración que establece la legislación de expropiación forzosa.

3. En todo caso, la escritura de enajenación se notificará de forma fehaciente al arrendatario, al efecto de que pueda ejercitar el derecho de retracto o, en su caso, el de adquisición, si las condiciones de la enajenación, el precio o la persona del adquirente no correspondieran de un modo exacto a las contenidas en la notificación previa. El mismo derecho tendrá si no se hubiese cumplido en forma el requisito de la notificación previa. En este caso, el retracto o el derecho de adquisición preferente podrán ser ejercitados durante el plazo de 60 días hábiles a partir de la notificación.

4. Para inscribir en el Registro de la propiedad los títulos de adquisición ínter vivos de fincas rústicas arrendadas, deberá justificarse la práctica de la notificación que establece el apartado anterior.

5. No procederán los derechos de tanteo, retracto y adquisición preferente en los casos siguientes:

a) En las transmisiones a título gratuito cuando el adquirente sea descendiente o ascendiente del transmitente, pariente hasta el segundo grado de consanguinidad o afinidad o su cónyuge.

b) En la permuta de fincas rústicas cuando se efectúe para agregar una de las fincas permutadas y siempre que sean inferiores a 10 hectáreas de secano, o una de regadío, los predios que se permutan.

6. Los derechos establecidos en este artículo serán preferentes con respecto a cualquier otro de adquisición, salvo el retracto de colindantes establecido por el artículo 1523 del Código Civil, que prevalecerá sobre éstos cuando no excedan de una hectárea tanto la finca objeto de retracto como la colindante que lo fundamente.

7. Cuando se trate de fincas de aprovechamientos diversos concedidas a diferentes arrendatarios sobre la totalidad de la finca, el tanteo y retracto corresponderá ejercitarlo solamente al que lo sea del aprovechamiento principal; si hubiera varios, al que tuviera la condición de agricultor joven, y, de haber más de uno con esta condición, al más antiguo en el arrendamiento.

8. Cuando sean varios los arrendatarios de partes diferentes de una misma finca o explotación, habrá que cumplir las obligaciones de notificación con cada uno de ellos, y el derecho de tanteo y retracto podrá ejercitarlo cada uno por la porción que tenga arrendada. Si alguno de ellos no quisiera ejercitarlo, por su parte, podrá hacerlo cualquiera de los demás, y será preferente el que tuviera la condición de agricultor joven y, en su defecto, o en el caso de ser varios, el más antiguo.

9. En los casos de fincas de las que solo una parte de su extensión haya sido cedida en arriendo, los derechos regulados en los apartados anteriores se entenderán limitados a la superficie arrendada. A tal efecto, el documento por el que sea formalizada la transmisión de la finca deberá especificar, en su caso, la cantidad que del total importe del precio corresponde a la porción dada en arriendo.

Artículo 23. Cesión y subarriendo.

Para la cesión y el subarriendo, se estará a lo pactado por las partes y, en todo caso, deberá referirse a la totalidad de la finca o explotación, y deberá otorgarse por todo el tiempo

que reste del plazo del arrendamiento por una renta que no podrá ser superior a la pactada entre arrendador y arrendatario.

El arrendatario no podrá ceder o subarrendar la finca o explotación sin el consentimiento expreso del arrendador.

Dicho consentimiento no será necesario cuando la cesión o subarriendo se efectúe a favor del cónyuge o de uno de los descendientes del arrendatario. No obstante, el subrogante y el subrogado notificarán fehacientemente al arrendador la cesión o el subarriendo, en el plazo de 60 días hábiles a partir de su celebración.

CAPÍTULO VIII

Terminación del arrendamiento

Artículo 24. *Terminación del arrendamiento.*

El arrendamiento termina:

a) Por pérdida total de la cosa arrendada y por expropiación forzosa cuando sea también total; si la pérdida es sólo parcial, el arrendatario tiene opción para continuar en el arriendo, y lo mismo en el caso de expropiación forzosa, reduciendo proporcionalmente la renta.

En este último supuesto, además, el arrendatario tiene derecho a la indemnización que haya fijado la Administración.

b) Por expiración del término convencional o legal y de la prórroga, en su caso.

c) Por mutuo acuerdo de las partes.

d) Por desistimiento unilateral del arrendatario, al término del año agrícola, notificándose al arrendador con un año de antelación.

e) Por muerte del arrendatario, quedando a salvo el derecho de sus sucesores legítimos. En tal caso, a falta de designación expresa efectuada por el testador, tendrá preferencia el que tenga la condición de joven agricultor, y si hubiera varios, será preferente el más antiguo. Si ninguno la tuviera, los sucesores tendrán que escoger entre ellos, por mayoría, al que se subrogará en las, condiciones y derechos del arrendatario fallecido. Si se da esta última circunstancia, será necesaria la correspondiente notificación por escrito al arrendador, en el plazo de un año desde el fallecimiento.

f) En los arrendamientos efectuados a favor de personas jurídicas o de comunidades de bienes, desde el momento mismo en que se extinga la persona jurídica o la comunidad.

g) Por resolución del derecho del arrendador.

h) Mediante resolución o rescisión del contrato en los supuestos legalmente contemplados.

Artículo 25. *Resolución del arrendamiento a instancia del arrendador.*

El contrato podrá resolverse en todo caso a instancia del arrendador por alguna de las causas siguientes:

a) Falta de pago de las rentas y de las cantidades asimiladas a la misma, sin perjuicio del derecho de enervación de la acción de desahucio en los mismos términos previstos en las leyes procesales para los desahucios de fincas urbanas.

b) Incumplir gravemente la obligación de mejora o transformación de la finca, a las que el arrendatario se hubiese comprometido en el contrato y a aquellas otras que vengan impuestas por norma legal o resolución judicial o administrativa.

c) No explotar la finca, aun parcialmente, o destinarla, en todo o en parte, a fines o aprovechamientos distintos a los previstos contractualmente, salvo en los casos impuestos por programas y planes, cuyo cumplimiento sea necesario para la percepción de ayudas o compensaciones en aplicación de la normativa estatal, autonómica o comunitaria aplicable.

d) Subarrendar o ceder el arriendo con incumplimiento de alguno de los requisitos del artículo 23.

e) La aparición sobrevenida de alguna de las circunstancias contempladas en el artículo 7.1.

f) Causar graves daños en la finca, con dolo o negligencia manifiesta.

Artículo 26. *Rescisión.*

Tanto el arrendador, como el arrendatario, podrán rescindir el contrato por el incumplimiento de la otra parte de la obligación de satisfacer gastos de conservación y mejoras, en los términos de los artículos 18, 19 y 20 de esta ley.

Artículo 27. *Efectos.*

El arrendatario saliente debe permitir al entrante el uso del local y demás medios necesarios para las labores preparatorias del año siguiente y, recíprocamente, el entrante tiene obligación de permitir al saliente lo necesario para la recolección y aprovechamiento de los frutos, en la forma prevista en el artículo 1578 del Código Civil.

CAPÍTULO IX

De las aparcerías

Artículo 28. *Contrato de aparcería.*

1. Por el contrato de aparcería, el titular de una finca o de una explotación cede temporalmente su uso y disfrute o el de alguno de sus aprovechamientos, así como el de los elementos de la explotación, ganado, maquinaria o capital circulante, conviniendo con el cesionario aparcerero en repartirse los productos por partes alícuotas en proporción a sus respectivas aportaciones.

2. Se presumirá, salvo pacto en contrario, que el contrato de aparcería no comprende relación laboral alguna entre cedente y cesionario ; de pactarse expresamente esa relación, se aplicará, además, la legislación correspondiente.

Artículo 29. *Régimen jurídico de la aparcería.*

En defecto de pacto expreso, de normas forales o de derecho especial y de costumbre, se aplicarán las disposiciones de este capítulo y, con carácter supletorio, las normas sobre arrendamientos rústicos contenidas en los capítulos II, III, VI y VIII, siempre que no resulten contrarias a la naturaleza esencial del contrato de aparcería. No obstante, tratándose de las mejoras impuestas por ley o por resolución judicial o administrativa firmes o acuerdo firme de la comunidad de regantes correspondiente, deberán llevarse a cabo por las partes con arreglo a lo pactado entre ellas, y si faltara el pacto, podrá resolverse el contrato a instancia del cedente o del cesionario.

Artículo 30. *Aplicación de la normativa laboral y de Seguridad Social.*

Se exceptúan de lo dispuesto en el apartado 2 del artículo 28 de esta ley los contratos en los que el aparcerero aporte únicamente su trabajo personal y, en su caso, una parte del capital de explotación y del capital circulante que no supere el 10 por ciento del valor total.

En este supuesto, deberá serle garantizado al aparcerero el salario mínimo que corresponda al tiempo de la actividad que dedique al cultivo de las fincas objeto del contrato y cumplirse, en general, lo dispuesto en la legislación laboral y de Seguridad Social.

Artículo 31. *Duración.*

La duración del contrato será la libremente pactada y, en defecto de pacto, se estimará que es la de un año agrícola, entendiéndose prorrogado por un período de un año, en los mismos términos que los señalados para el arrendamiento en el artículo 12. En los contratos de duración anual o inferior, la notificación previa de finalización del contrato se efectuará, al menos, con seis meses de antelación.

Si se hubiera convenido la aparcería para la realización de un cultivo determinado, con la excepción de los leñosos permanentes, y siempre que dicho cultivo tenga una duración superior a un año, el plazo mínimo de duración será el tiempo necesario para completar una rotación o ciclo de cultivo.

A la finalización del contrato de aparcería, si el titular de la finca pretende realizar un contrato de arrendamiento, el aparcerero tendrá derecho preferente, en igualdad de

condiciones, a suscribir el nuevo contrato de arrendamiento. Asimismo tendrá derecho a las prórrogas que en esta ley se establecen, deduciendo de las mismas el tiempo que hubiera durado la aparcería.

Artículo 32. *Aparcería asociativa.*

Aquellos contratos parciarios en que dos o más personas aporten o pongan en común el uso y disfrute de fincas, capital, trabajo y otros elementos de producción, con la finalidad de constituir una explotación agrícola, ganadera o forestal, o de agrandarla, acordando repartirse el beneficio que obtengan proporcionalmente a sus aportaciones, se regirán por las reglas de su constitución y, en su defecto, por las del contrato de sociedad, sin perjuicio de que les sean también aplicables, en su caso, las reglas sobre gastos y mejoras establecidas para los arrendamientos.

CAPÍTULO X

Normas procesales

Artículo 33. *Jurisdicción y competencia.*

El conocimiento y resolución de los litigios que puedan suscitarse al amparo de esta ley corresponderán a los juzgados y tribunales del orden jurisdiccional civil.

Artículo 34. *Cuestiones litigiosas extrajudiciales.*

Las partes, sin perjuicio de lo dispuesto en el artículo anterior, podrán someterse libremente al arbitraje en los términos previstos en la legislación aplicable en la materia.

Disposición adicional primera. *Mejoras y renta.*

En las mejoras de modernización de explotaciones o de transformación de fincas, las partes podrán convenir, al otorgar el contrato o en otro momento posterior, que la renta consista, en todo o en parte, en la mejora o transformación a realizar.

Disposición adicional segunda. *Expropiación.*

De conformidad con el artículo 44 de la Ley de Expropiación Forzosa de 1954, se establece el siguiente régimen de expropiación forzosa en materia de arrendamientos rústicos y aparcería:

1. Expropiación de fincas arrendadas:

a) En el supuesto de expropiación total o parcial del derecho del arrendatario, éste tendrá derecho frente al expropiante:

1.º Al importe de una renta anual actualizada y además al de una cuarta parte de dicha renta por cada año o fracción que falte para expiración del período mínimo o el de la prórroga legal en que se halle. Cuando la expropiación sea parcial, estos importes se referirán a la parte de renta que corresponda a la porción expropiada.

2.º Al importe de lo que el arrendador deba por gastos y mejoras.

3.º A exigir que la expropiación forzosa comprenda la totalidad cuando la conservación de arrendamiento sobre la parte de la finca no expropiada resulte antieconómica para el arrendatario, aunque se redujera la renta.

4.º Al importe de las cosechas pendientes que pierda con la expropiación.

5.º A la indemnización de los daños y perjuicios que sufra la explotación agrícola de la que el arrendamiento sea uno de los elementos integrantes.

6.º A la indemnización que comporte el cambio de residencia, en su caso.

7.º Al premio de afección calculado sobre el importe total.

b) El expropiante descontará al arrendador del justo precio lo que haya de pagarse al arrendatario por gastos y mejoras cuyo importe corresponda abonar al arrendador.

c) En los casos de fincas que tuvieran la condición de rústicas al iniciarse el arrendamiento y hayan adquirido un plusvalor en el expediente de expropiación por

corresponderles en tal momento distinta calificación, el propietario expropiado deberá abonar al arrendatario, con cargo a dicho plusvalor, una doceava parte del precio de la tierra por cada año que le reste de vigencia al contrato, valorada la tierra según el precio que tengan las fincas rústicas similares a la arrendada y sin que lo que abone el propietario pueda alcanzar nunca el valor total atribuido a las fincas ni la mitad del plusvalor.

d) En los casos de expropiación por causas de interés social, zonas regables u otros en los que el arrendatario tenga un derecho preferente a que se le adjudique otra explotación en sustitución de la expropiada se tendrá en cuenta esta circunstancia para disminuir equitativamente la cuantía de la indemnización.

2. Expropiación de fincas dadas en aparcería:

En caso de expropiación de una finca cedida en aparcería se estará a lo dispuesto en el apartado 1 de esta disposición adicional, considerándose renta las cantidades siguientes:

a) En aplicación del párrafo a).1.º del apartado anterior, una parte alícuota de una renta arrendaticia anual, estimada como aplicable a la finca en cuestión.

b) En aplicación del párrafo a).4.º del apartado anterior, el importe de la parte de las cosechas pendientes.

c) En aplicación del párrafo c) del apartado anterior, una parte alícuota igual a la estipulada en el contrato aplicable a la doceava parte del precio de la tierra por cada año que le reste de vigencia al contrato.

Disposición adicional tercera. *Criterios y requisitos formales.*

Los contratos objeto de esta ley deberán comunicarse por el arrendador o titular de, la finca o explotación a los órganos competentes de las Comunidades Autónomas, que remitirán una copia de aquellos al Registro general de arrendamientos rústicos que reglamentariamente se establezca, que tendrá carácter público e informativo y estará adscrito al Ministerio de Agricultura, Pesca y Alimentación.

Disposición adicional cuarta. *Derechos de producción agraria y otros derechos.*

La percepción del derecho del pago único, así como cualquier otro derivado de la Política Agrícola Común, se regirá, en cuanto a arrendamientos se refiere, por las previsiones de cada una de las normas comunitarias aplicables en lo referente a esta materia y, en su caso, por las correspondientes normas autonómicas. Y todo ello sin perjuicio, en lo que corresponda, de la libertad de pacto de las partes contratantes.

Disposición transitoria primera. *Contratos vigentes en el momento de la entrada en vigor de esta ley.*

Los contratos de arrendamiento y de aparcería vigentes a la entrada en vigor de esta ley, se regirán por la normativa aplicable al tiempo de su celebración.

Disposición transitoria segunda. *Procesos pendientes.*

Los procesos judiciales y extrajudiciales, que se hallen en curso en el momento de la entrada en vigor de esta ley, continuarán tramitándose por la legislación sustantiva sobre arrendamientos rústicos que entonces les fuera aplicable.

Disposición derogatoria única. *Derogación normativa.*

Quedan derogadas cuantas disposiciones de igual o inferior rango se opongan a lo establecido en esta ley, y expresamente las siguientes:

a) Ley 83/1980, de 31 de diciembre, de Arrendamientos Rústicos.

b) Artículo 28 de la Ley 19/1995, de 4 de julio, de modernización de explotaciones agrarias.

c) Ley 1/1987, de 12 de febrero, por la que se prorrogan determinados contratos de arrendamientos rústicos y se establecen los plazos para acceso a la propiedad.

d) Real Decreto 2235/1985, de 9 de octubre, por el que se organiza el Registro especial de arrendamientos rústicos.

e) Orden de 1 de diciembre de 1981, sobre contratos-tipo de arrendamientos rústicos.

f) Orden de 8 de octubre de 1982, sobre constitución transitoria de las juntas arbitrales de arrendamientos rústicos.

g) Orden de 8 de octubre de 1982, sobre funcionamiento de las juntas arbitrales de arrendamientos rústicos.

Disposición final primera. *Habilitación competencial.*

La presente Ley se dicta al amparo del artículo 149.1.8.^a de la Constitución, sin perjuicio de la aplicación preferente de los derechos civiles, forales o especiales, allí donde existan, y de su conservación, modificación y desarrollo por las Comunidades Autónomas respectivas.

Se exceptúa de lo anterior el artículo 30, que se dicta al amparo de lo dispuesto en el artículo 149.1.7.^a, la disposición adicional segunda, que se dicta al amparo del artículo 149.1.18, la disposición adicional tercera y cuarta que se dicta al amparo del artículo 149.1.13 y el capítulo X y la disposición transitoria segunda, que se dictan al amparo del artículo 149.1.6.^a, todos ellos de la Constitución.

Disposición final segunda. *Ámbito de aplicación.*

Esta ley será de aplicación en todo el territorio nacional, sin perjuicio de la normativa de aplicación preferente que dicten las comunidades autónomas con competencia en materia de derecho civil, foral o especial.

Disposición final tercera. *Entrada en vigor.*

Esta ley entrará en vigor a los seis meses de su publicación en el "Boletín Oficial del Estado".

§ 17

Ley 48/1960, de 21 de julio, sobre Navegación Aérea. [Inclusión parcial]

Jefatura del Estado
«BOE» núm. 176, de 23 de julio de 1960
Última modificación: 2 de agosto de 2022
Referencia: BOE-A-1960-10905

[...]

CAPÍTULO IX

Servidumbres aeronáuticas

Artículo cincuenta y uno.

Los terrenos, construcciones e instalaciones que circunden los aeropuertos, aeródromos y ayudas a la navegación estarán sujetos a las servidumbres ya establecidas o que se establezcan en disposiciones especiales referentes al área de maniobra y al espacio aéreo de aproximación.

La naturaleza y extensión de dichos gravámenes se determinarán mediante Decreto acordado en Consejo de Ministros, conforme a las disposiciones vigentes, en cada momento, sobre tales servidumbres.

En casos de urgencia, las servidumbres podrán ser establecidas por el Ministerio del Aire, quedando sin efecto si en el plazo de un año no son conformadas por el Consejo de Ministros.

Artículo cincuenta y dos.

Corresponde al Ministerio del Aire el cumplimiento de aquellas disposiciones y hacer efectivas dichas servidumbres por sus propios medios, y si éstos fuesen insuficientes podrá recabar la cooperación y auxilio de otros Departamentos ministeriales y autoridades, incluso si fuese necesario para la inmediata demolición o desaparición de lo edificado, instalado o plantado, contraviniendo la servidumbre de que se trate.

Artículo cincuenta y tres.

Los propietarios o poseedores de inmuebles no podrán oponerse a la entrada en sus fincas o paso por ellas, para las operaciones de salvamento o auxilio, a aeronaves accidentadas.

Artículo cincuenta y cuatro.

Los daños y perjuicios que se causen en los bienes afectados por las servidumbres a que se refieren los artículos cincuenta y uno y cincuenta y tres serán indemnizables si a ello hubiere lugar, aplicando las disposiciones sobre expropiación forzosa.

[...]

§ 18

Ley 22/1973, de 21 de julio, de Minas. [Inclusión parcial]

Jefatura del Estado
«BOE» núm. 176, de 24 de julio de 1973
Última modificación: 17 de octubre de 2014
Referencia: BOE-A-1973-1018

[...]

TÍTULO X

Ocupación temporal y expropiación forzosa de terrenos

Artículo ciento dos.

Quienes realicen el aprovechamiento de recursos de la Sección A) podrán acogerse a los beneficios de la Ley de Expropiación Forzosa, para la ocupación de los terrenos necesarios al emplazamiento de las labores, instalaciones y servicios correspondientes, previa la oportuna de utilidad pública, que señalará la forma de ocupación.

Artículo ciento tres.

Uno. El titular de un permiso de exploración o el adjudicatario de la fase exploratoria en una zona de reserva provisional tendrá derecho a la ocupación temporal de los terrenos registrables que sean necesarios para poder realizar las operaciones definidas en el artículo cuarenta.

Dos. El otorgamiento del permiso llevará implícito el derecho a que se refiere el apartado uno del artículo ciento ocho de la Ley de Expropiación Forzosa.

Artículo ciento cuatro.

Uno. El titular de un permiso de investigación y el adjudicatario de una zona de reserva provisional tendrán derecho a la ocupación temporal de los terrenos necesarios para la realización de los trabajos y servicios correspondientes.

Dos. El otorgamiento del permiso de investigación y el establecimiento de una zona de reserva provisional llevarán implícita la declaración de utilidad pública de ambas figuras, a efectos de su inclusión en los apartados uno y dos del artículo ciento ocho de la Ley de Expropiación Forzosa.

Tres. La aprobación del proyecto y de los planes inicial y anuales a que se refieren los artículos cuarenta y siete y cuarenta y ocho de esta Ley, llevará implícita la declaración de la necesidad de ocupación de los terrenos, si se cumplen las condiciones establecidas en el número dos del artículo diecisiete de la Ley de Expropiación Forzosa.

Cuatro. Prorrogada la vigencia de un permiso de investigación o de una zona de reserva provisional, quedará automáticamente prorrogado el derecho a la ocupación temporal de los

terrenos necesarios para los trabajos y servicios, sin perjuicio de la nueva indemnización que pudiera corresponder con motivo de la mayor duración de la ocupación.

Artículo ciento cinco.

Uno. El titular legal de una concesión de explotación, así como el adjudicatario de una zona de reserva definitiva, tendrán derecho a la expropiación forzosa u ocupación temporal de los terrenos que sean necesarios para el emplazamiento de los trabajos, instalaciones y servicios.

Dos. El otorgamiento de una concesión de explotación y la declaración de una zona de reserva definitiva llevarán implícita la declaración de utilidad pública, así como la inclusión de las mismas en el supuesto del apartado dos del artículo ciento ocho de la Ley de Expropiación Forzosa.

Tres. La aprobación del proyecto y de los planes inicial y anuales a que se refieren los artículos sesenta y ocho y setenta llevará implícita la declaración de la necesidad de ocupación de los terrenos, si se cumplen las condiciones establecidas en el número dos del artículo diecisiete de la Ley de Expropiación Forzosa.

Cuatro. Cuando el titular legal tenga necesidad de incoar el expediente de expropiación u ocupación temporal, el plazo de un año fijado en el artículo setenta para iniciar los trabajos se prorrogará, en su caso, hasta dos meses después de la fecha de ocupación de los terrenos, siempre que los expedientes de expropiación u ocupación temporal hubiesen sido iniciados dentro del plazo de seis meses a partir de la notificación del otorgamiento de la concesión.

Artículo ciento seis.

Uno. El titular de una autorización de aprovechamiento de recursos de la Sección B) tendrá derecho a la ocupación temporal o expropiación forzosa de los terrenos necesarios para la ubicación de los trabajos, instalaciones y servicios.

Dos. A estos efectos, el otorgamiento de una autorización de aprovechamiento llevará implícita la declaración de utilidad pública, así como su inclusión en el supuesto del apartado dos del artículo ciento ocho de la Ley de Expropiación Forzosa.

Tres. En el caso de que el titular de una autorización o concesión de aprovechamiento de aguas minerales fuese distinto del propietario de las mismas cuando éstas tenían la consideración de aguas sustantivas o comunes, será también objeto de indemnización el valor de las aguas comunes que dicho propietario viniera utilizando, a no ser que el titular de la autorización las sustituya por un caudal equivalente.

Cuatro. El titular de la autorización o concesión indemnizará, si procede, a los propietarios o usuarios de los terrenos que comprendan los perímetros de protección a que se refieren los artículos veintiséis y treinta y cuatro, párrafo uno.

Artículo ciento siete.

Uno. La tramitación de los expedientes de ocupación temporal y otros daños y de expropiación forzosa a los que se refiere este título, se llevará a cabo conforme a las disposiciones de la Ley de Expropiación Forzosa en todo lo no previsto en la presente Ley y su Reglamento.

Dos. La necesidad de ocupación se resolverá por la Delegación Provincial correspondiente del Ministerio de Industria. Contra esta resolución cabrá recurso de alzada en el plazo de quince días ante la Dirección General de Minas, con los efectos previstos en el artículo vientidós de la Ley de Expropiación Forzosa.

[...]

§ 19

Ley Orgánica 5/2005, de 17 de noviembre, de la Defensa Nacional.
[Inclusión parcial]

Jefatura del Estado
«BOE» núm. 276, de 18 de noviembre de 2005
Última modificación: sin modificaciones
Referencia: BOE-A-2005-18933

[...]

TÍTULO V

Contribución a la Defensa

[...]

CAPÍTULO V

Contribución de los recursos nacionales

[...]

Artículo 30. *Zonas de interés para la defensa.*

En las zonas del territorio nacional consideradas de interés para la defensa, en las que se encuentren constituidas o se constituyan zonas de seguridad de instalaciones, militares o civiles, declaradas de interés militar, así como en aquellas en que las exigencias de la defensa o el interés del Estado lo aconsejen, podrán limitarse los derechos sobre los bienes propiedad de nacionales y extranjeros situados en ellas, de acuerdo con lo que se determine por ley.

[...]

§ 20

Ley 8/1975, de 12 de marzo, de zonas e instalaciones de interés para la Defensa Nacional

Jefatura del Estado
«BOE» núm. 63, de 14 de marzo de 1975
Última modificación: 28 de diciembre de 1990
Referencia: BOE-A-1975-5292

La normativa vigente relativa a las limitaciones que afectan a la propiedad privada por imperativos de la Defensa Nacional arranca, en el tiempo, del Real Decreto de diecisiete de marzo de mil ochocientos noventa y uno, en el que por vez primera se establecieron y delimitaron las zonas militares de costas y fronteras. A partir de esa fecha, irá promulgándose una amplia gama de disposiciones de rango diverso, cuyos hitos principales están constituidos por los Decretos de catorce de diciembre de mil novecientos dieciséis y quince de febrero de mil novecientos treinta y tres, que se refieren a las denominadas zonas polémicas, delimitadas a su vez por el Decreto de veintiséis de febrero de mil novecientos treinta y tres, primeramente, y por el de trece de febrero de mil novecientos treinta y seis, después. Conceptos éstos a las que vinieron a añadirse los de las zonas en que el acceso a la propiedad inmueble y la constitución de derechos reales a favor de extranjeros se halla sujeta a diversas limitaciones, cuyos antecedentes hay que situar en la Ley de veintitrés de octubre de mil novecientos treinta y seis.

Este cúmulo de disposiciones precisa ahora una reducción a sistema, una unificación que supere una pretensión puramente formal y establezca para el futuro un cuerpo normativo coherente que, tomando como punto de partida las directrices a que responde el derecho vigente, las actualice y las dé una agilidad y flexibilidad en sus consecuencias concretas, flexibilidad no siempre conseguida con la normativa que ahora se deroga. En este sentido, es de destacar la superación definitiva del procedimiento de delimitar concretamente determinadas zonas de interés para la Defensa Nacional, lo que se consigue consignando en la Ley los conceptos genéricos ulteriormente aplicables a las distintos supuestos singulares en que se haga necesario.

La presente Ley aparece dividida en un capítulo preliminar o de generalidades y otros cuatro capítulos más, dedicadas, respectivamente, a las zonas de interés para la Defensa Nacional, zonas de seguridad, zonas de acceso restringido a la propiedad por parte de extranjeros, y disposiciones comunes a los capítulos anteriores.

Ya quedó aludida la novedad que aporta el artículo quinto, al establecer que la declaración de zonas de interés para la Defensa Nacional se realizará por Decreto, previo informe de la Junta de Defensa Nacional, a propuesta del Departamento ministerial afectado. El sistema difiere del establecido por el Decreto mil ochocientos noventa y uno en el que se determinaban casuísticamente cuáles eran las zonas que tenían interés militar, lo cual originó la promulgación de sucesivas disposiciones, variando su emplazamiento o delimitación según lo aconsejaran nuevas exigencias políticas o estratégicas.

A las instalaciones militares y a las civiles declaradas de interés militar se les reconoce en el artículo séptimo una zona de seguridad, subdividida a su vez en «Zona próxima» y «Zona lejana», con sus respectivas delimitaciones, que permiten en esta última la fijación de límites variables en función de las circunstancias concurrentes en cada caso concreto.

En cuanto a las zonas de acceso restringido a la propiedad por parte de extranjeros, el artículo dieciséis reduce al quince por ciento el porcentaje de bienes inmuebles que pueden pertenecer a éstos y que según la Ley de veintitrés de octubre de mil novecientos treinta y cinco y su Reglamento de veintiocho de febrero de mil novecientos treinta y seis es de un veinticinco por ciento. En este aspecto, se detallan en la Ley los actos y negocios jurídicos que precisan de la previa autorización militar cuando afectan a dichas zonas, régimen que es asimismo aplicable a las sociedades españolas cuando su capital pertenezca a personas físicas o jurídicas extranjeras en proporción superior al cincuenta por ciento. En orden al régimen registral de las adquisiciones de bienes inmuebles por extranjeros, se mantiene el sistema instaurado por la Ley de doce de mayo de mil novecientos sesenta.

El capítulo referente a disposiciones comunes obedece a la necesidad de recoger, actualizar y unificar en un mismo texto legal los aspectos fundamentales relativos a indemnizaciones, sanciones, recursos y percepción de derechos o tasas, todo lo cual se encontraba disperso e incompleto en la legislación anterior.

La continuidad del ordenamiento jurídico se prevé en las disposiciones transitorias, en la primera de las cuales se recoge el recargo que estableció la Ley de doce de mayo de mil novecientos sesenta, y en las disposiciones finales, además de prever el adecuado desarrollo reglamentario y la entrada en vigor de la presente Ley, se establece, con carácter general y a fin de evitar dudas, la compatibilidad de las autorizaciones previstas con cualesquiera otras exigidas por las disposiciones vigentes.

En su virtud, y de conformidad con la Ley aprobada por las Cortes Españolas, vengo en sancionar:

CAPITULO PRELIMINAR

Generalidades

Artículo primero.

Para salvaguardar los intereses de la Defensa Nacional y la seguridad y eficacia de sus organizaciones e instalaciones, quedarán sujetos a las limitaciones previstas en esta Ley los derechos sobre bienes situados en aquellas zonas del territorio nacional que en la misma se configuran, con arreglo a la siguiente clasificación:

- De interés para la Defensa Nacional.
- De seguridad de las instalaciones militares o de las instalaciones civiles declaradas de interés militar.
- De acceso restringido a la propiedad por parte de extranjeros.

Estas clases de zonas son compatibles entre sí, de modo que por razón de su naturaleza y situación, determinadas extensiones del territorio nacional podrán quedar incluidas simultáneamente en zonas de distinta clase.

Artículo segundo.

Se denominan zonas de interés para la Defensa Nacional las extensiones de terreno, mar o espacio aéreo que así se declaren en atención a que constituyan o puedan constituir una base permanente a un apoyo eficaz de las acciones ofensivas o defensivas necesarias para tal fin.

Artículo tercero.

Se denominan zonas de seguridad de las instalaciones militares, o de las instalaciones civiles declaradas de interés militar, las situadas alrededor de las mismas, que quedan sometidas a las limitaciones que por esta Ley se establecen, en orden a asegurar la actuación eficaz de los medios de que disponga, así como el aislamiento conveniente para

garantizar su seguridad y, en su caso, la de las propiedades próximas, cuando aquéllas entrañen peligrosidad para ellas.

Artículo cuarto.

Se denominan zonas de acceso restringido a la propiedad por parte de extranjeros aquéllas en que por exigencias de la Defensa Nacional o del libre ejercicio de las potestades soberanas del Estado resulte conveniente prohibir, limitar o condicionar la adquisición de la propiedad y demás derechos reales por personas físicas o jurídicas de nacionalidad o bajo control extranjero, con arreglo a lo dispuesto en esta Ley,

CAPITULO PRIMERO

Zonas de interés para la Defensa Nacional

Artículo quinto.

La declaración de zonas de interés para la Defensa Nacional, a que se refiere el artículo segundo, se realizará por Decreto aprobado en Consejo de Ministros, a propuesta de la Junta de Defensa Nacional e iniciativa del Departamento ministerial interesado.

Dicho Decreto determinará la zona afectada y fijará las prohibiciones, limitaciones y condiciones que en ella se establezcan, referentes a la utilización de la propiedad inmueble y del espacio marítimo y aéreo que comprenda, respetando los intereses públicos y privados, siempre que sean compatibles con los de la Defensa Nacional, ajustándose, en caso contrario, a lo dispuesto en el artículo veintiocho de la presente Ley.

Artículo sexto.

Las zonas declaradas de interés para la Defensa Nacional quedarán, a los efectos de esta Ley, bajo la responsabilidad y vigilancia de las autoridades militares jurisdiccionales de los Ejércitos de Tierra, Mar o Aire a cuya iniciativa se deba la declaración, las cuales serán las únicas competentes para realizar, en consonancia con las normas que reglamentariamente se establezcan, el despacho y tramitación de solicitudes y otorgamiento de autorizaciones referentes a la observancia y cumplimiento de cualquier clase de prohibiciones, limitaciones o condiciones impuestas en dichas zonas.

Cuando la autorización solicitada para obras o servicios públicos fuere denegada, el Ministerio o ente público solicitante podrá repetir su solicitud ante el Consejo de Ministros.

CAPITULO SEGUNDO

De las zonas de seguridad

Artículo séptimo.

Las instalaciones militares y civiles declaradas de interés militar estarán dotadas de las zonas de seguridad a que se refiere el artículo tercero de esta Ley, en las cuales se podrá establecer la distinción entre «Zona próxima» y «Zona lejana», en atención a los fines que en dicho artículo se fijan, a las limitaciones que en esta Ley se establecen y a las características de las propias instalaciones.

A tales efectos, a todas las instalaciones militares, y a las civiles cuando se las declare de interés militar, se les atribuirá, por el Ministerio de que dependan, una clase o categoría de conformidad con las normas y clasificaciones que reglamentariamente se fijan.

La declaración de que una instalación civil afectada a obras o servicios públicos estatales es de interés militar, o de que, en su caso, ha dejado de serlo, deberá realizarse por el Consejo de Ministros, a propuesta del Ministerio militar correspondiente o del Ministerio civil que tenga competencia sobre la obra o servicio público.

Artículo octavo.

Las zonas próximas de seguridad tendrán, como norma general, una anchura de trescientos metros, salvo en los puertos militares, que comprenderán no sólo su interior y el

canal de acceso, sino también un sector marítimo que, con un radio mínimo de una milla, abarque el frente y ambos costados, computándose tales distancias en la forma que reglamentariamente se fije.

No obstante lo dispuesto en el párrafo anterior, cuando por la índole de la instalación de que se trate la anchura antes señalada se considere insuficiente a los fines de seguridad que persigue o, por el contrario, resulta excesiva, especialmente en los casos en que las instalaciones estén ubicadas en el interior de poblaciones o zonas urbanizadas, podrá ser ampliada o reducida hasta el límite estrictamente indispensable; todo ello sin perjuicio de que el propio Reglamento de esta Ley señale, con carácter general para determinadas clases o grupos de instalaciones, anchuras mínimas inferiores o superiores a las citadas en el párrafo primero de este artículo.

La delimitación de la zona correspondiente a cada instalación será hecha en cada caso por el Ministerio militar correspondiente, en la forma y con los requisitos que reglamentariamente se determinen.

Artículo noveno.

En las zonas próximas de seguridad no podrán realizarse, sin autorización del Ministro correspondiente, obras, trabajos, instalaciones y actividades de clase alguna.

No obstante, será facultad de las autoridades regionales autorizar los aprovechamientos agrícolas o forestales, así como las excavaciones o movimientos de tierras y construcción de cercas o setos, casetas o barracones de carácter temporal e instalaciones de líneas telegráficas, telefónicas y de transporte de energía eléctrica, siempre que inequívocamente no obstaculicen las finalidades militares de la propia zona.

Las obras de mera conservación de las edificaciones o instalaciones ya existentes o previamente autorizadas no requerirán autorización.

Cuando las autorizaciones que prevén este artículo y el doce sean solicitadas para obras o servicios públicos, se aplicará lo dispuesto en el último párrafo del artículo sexto de esta Ley.

Artículo diez.

La zona lejana de seguridad tiene por finalidad asegurar el empleo óptimo de las armas o elementos que constituyen la instalación, teniendo en cuenta las características del terreno y las de los medios en ella integrados. Su amplitud será la mínima indispensable para tal finalidad.

La determinación de esta zona se hará en cada caso por el Ministerio afectado, en la forma que reglamentariamente se determine.

Artículo once.

En la zona lejana de seguridad la previa autorización del Ministro correspondiente, cuyo otorgamiento podrá delegar en sus autoridades regionales, sólo será necesaria para realizar plantaciones arbóreas o arbustivas y levantar edificaciones o instalaciones análogas de superficie. La autorización sólo podrá denegarse cuando dichas edificaciones, instalaciones o plantaciones impliquen perjuicio para el empleo óptimo de los medios integrados en la instalación militar de que se trate, o queden expuestas a sufrir por dicho empleo daños susceptibles de indemnización.

No obstante lo dispuesto en el párrafo anterior, se observará, en su caso, lo previsto en el último párrafo del artículo sexto.

Artículo doce.

Cuando se trate de comunicaciones militares, o civiles que se declaren de interés militar, por medio de ondas dirigidas, en toda la proyección sobre el terreno del recorrido de los haces de ondas, se prohíbe la erección de obstáculos que puedan interceptar el haz, y la instalación de receptores especialmente capaces de detectar o interferir dichas comunicaciones.

Tampoco podrán establecerse líneas de transporte de energía eléctrica, con trazado paralelo al de las telefónicas o telegráficas militares o civiles que se declaren de interés

militar, aéreas o subterráneas, a distancia inferior de veinticinco metros, sin autorización del Ministerio correspondiente.

Artículo trece.

No obstante lo dispuesto en los artículos precedentes, se regirán por sus normas específicas vigentes en la actualidad o las que en el futuro se dicten, las servidumbres y demás limitaciones del dominio relativas a estaciones de radar y T. S. H., aeródromos, instalaciones radioeléctricas de ayuda a la navegación aérea y las dedicadas a la investigación y utilización del espacio exterior.

Artículo catorce.

A los efectos de los artículos precedentes, el Ministerio del que dependan las respectivas instalaciones comunicará a los Ayuntamientos en que radiquen éstas la existencia y perímetro de las zonas de seguridad correspondientes, así como las limitaciones inherentes a las mismas, para su traslado a los propietarios afectados, debiendo hacer la misma notificación en forma directa a los titulares de las obras o servicios públicos existentes en la zona,

Reglamentariamente se establecerá la tramitación que deban seguir los proyectos de obras, trabajos o construcciones para cuya realización en las zonas de seguridad se requiera autorización del Ministerio correspondiente a tenor de los artículos noveno, once y doce de esta Ley.

Artículo quince.

A la autoridad jurisdiccional del Ministerio del que dependa la instalación de que se trate corresponderá, en cuanto a sus zonas de seguridad se refiere, la responsabilidad, vigilancia y demás atribuciones previstas en el artículo sexto.

CAPITULO TERCERO

De las zonas de acceso restringido a la propiedad por parte de extranjeros

Artículo dieciséis.

En las zonas de acceso restringido a la propiedad por parte de extranjeros, a que se refiere el artículo cuarto de esta Ley, la extensión total de los bienes inmuebles pertenecientes en propiedad o gravados con derechos reales a favor de personas físicas o jurídicas extranjeras no podrá exceder del quince por ciento de su superficie, computado y distribuido en cada zona en la forma que reglamentariamente se determine.

Sin perjuicio de lo dispuesto en el artículo siguiente, quedará fuera del ámbito de aplicación de esta capítulo y, por consiguiente, no se incluirá en el cómputo la superficie ocupada por los actuales núcleos urbanos de poblaciones no fronterizas o sus zonas urbanizadas o de ensanche actuales, y las futuras, siempre que consten en planes aprobados conforme a la establecido en la legislación urbanística, que hayan sido informados favorablemente por el Ministerio militar correspondiente, circunstancia que se hará constar en el acto de aprobación.

Artículo diecisiete.

La determinación y delimitación de estas zonas y la fijación del porcentaje máximo de propiedades y otros derechos reales en favor de extranjeros dentro de cada una de ellas, porcentaje que en ningún caso podrá exceder del límite señalado en el artículo anterior, se realizará por Decreto aprobado en Consejo de Ministros, a propuesta de la Junta de Defensa Nacional e iniciativa del Ministerio militar interesado.

Excepcionalmente, con la misma forma e idénticos requisitos, podrá disponer el Gobierno, por razones similares, hacer extensivas las disposiciones de este capítulo de la Ley a determinadas poblaciones no fronterizas, o a sus zonas de ensanche, o fijar un límite máximo de superficie por adquirente.

Artículo dieciocho.

En las zonas de acceso restringido a la propiedad por parte de extranjeros, quedan sujetos al requisito de la autorización militar, tramitada en la forma que reglamentariamente se determine:

a) La adquisición, cualquiera que sea su título, por parte de personas físicas o jurídicas extranjeras, de propiedad sobre fincas rústicas o urbanas, con o sin edificaciones, o de obras o construcciones de cualquier clase.

b) La constitución, transmisión y modificación de hipotecas, censos, servidumbres y demás derechos reales sobre fincas, a favor de personas extranjeras.

c) La construcción de obras o edificaciones de cualquier clase, así como la adquisición de derechos sobre autorizaciones concedidas y no ejecutadas, cuando los peticionarios sean extranjeros.

Se exceptúan de lo dispuesto en este artículo los centros y zonas que se declaren de interés turístico nacional en los que, conforme a lo previsto en la Ley ciento noventa y siete/mil novecientos sesenta y tres, de veintiocho de diciembre, se considerará concedida la correspondiente autorización militar con las limitaciones que por imperativos de la Defensa Nacional pueda establecer el Ministerio militar afectado en su preceptiva autorización previa a tal declaración.

La validez de los actos a que se refiere el presente artículo, cuando tengan por objeto fincas situadas en estos centros y zonas de interés turístico nacional, quedará siempre sujeta al cumplimiento de las limitaciones mencionadas en el párrafo anterior.

Artículo diecinueve.

1. Será exigible la autorización militar en todos los casos que previene el artículo anterior a las Sociedades Españolas cuando su capital pertenezca a personas físicas o jurídicas extranjeras, no nacionales de un Estado miembro de la Comunidad Económica Europea, en proporción superior al 50 por 100, o cuando aun no siendo así, los socios extranjeros no comunitarios tengan una situación de dominio o prevalencia en la empresa, derivada de cualquier circunstancia que permita comprobar la existencia de una influencia decisiva de los mismos en la gestión de la Sociedad; dicha comprobación se verificará conforme al procedimiento que reglamentariamente se establezca.

2. El cómputo del porcentaje de inversión extranjera a que se hace referencia en el apartado anterior se llevará a cabo conforme a los criterios establecidos en la vigente normativa sobre Inversiones Extranjeras en España.

Artículo veinte.

A los efectos establecidos en los artículos anteriores, los Notarios y Registradores de la Propiedad deberán exigir de los interesados el acreditamiento de la oportuna autorización militar, con carácter previo al otorgamiento o inscripción, respectivamente, de los instrumentos públicos relativos a los actos o contratos de transmisión del dominio o constitución de derechos reales a que dichos preceptos se refieren.

Artículo veintiuno.

Deberán necesariamente inscribirse en el Registro de la Propiedad los actos y contratos por los que se establezcan, reconozcan, transmitan, justifiquen o extingan, en favor de personas físicas o jurídicas extranjeras, el dominio u otros derechos reales sobre bienes inmuebles sitos en las zonas restringidas.

Deberán también inscribirse las concesiones administrativas sobre los bienes citados, otorgados a favor de las referidas personas extranjeras.

La falta de inscripción de los títulos indicados que se otorguen a partir de la entrada en vigor de esta Ley, dentro de los dieciocho meses siguientes a sus respectivas fechas, determinará la nulidad de pleno derecho de los mencionados actos y concesiones, de lo cual deberán hacer advertencia expresa los notarios autorizantes en las correspondientes escrituras.

En los casos en que, sin culpa del adquirente, los referidos títulos estén pendientes de la liquidación del Impuesto de Transmisiones o de cualquier otra formalidad que impida la inscripción, el plazo a que se refiere el párrafo anterior se ampliará a veinticuatro meses.

Artículo veintidós.

Será aplicable a las zonas de acceso restringido a la propiedad por parte de extranjeros lo dispuesto en el artículo sexto de esta Ley en cuanto a responsabilidad, vigilancia y tramitación de solicitudes por las autoridades militares, entendiéndose por tales, a estos efectos, las correspondientes del Ministerio del Ejército, en el cual se creará un Censo de Propiedades Extranjeras cuya organización, régimen y relación con el Registro de la Propiedad se determinarán reglamentariamente.

Artículo veintitrés.

Si en alguna de las zonas de acceso restringido a la propiedad por parte de extranjeros se hubiere rebasado ya la proporción del quince por ciento, o la que en su caso fije el Gobierno, conforme a lo dispuesto en el artículo diecisiete de esta Ley, no se modificará el estado jurídico y de hecho de las propiedades que tuvieran adquiridas los extranjeros o Entidades extranjeras.

No obstante, previa declaración de utilidad pública, con arreglo a la legislación vigente, podrán ser objeto de expropiación aquellas propiedades que se considere conveniente o necesario adquiera el Estado, para salvaguardar los supremos intereses de la Defensa Nacional, decidiéndose ulteriormente acerca del destino o uso de los inmuebles adquiridos en tal concepto, sea para conservarlos por la Administración, o sea para enajenarlos a españoles, previa la autorización legal correspondiente, con arreglo a lo prevenido en la Ley del Patrimonio del Estado.

Cuando se produzca la expropiación a que se refiere el párrafo anterior, no habrá lugar al derecho de reversión previsto en el artículo cincuenta y cuatro de la Ley de Expropiación Forzosa.

Artículo veinticuatro.

Si en el ejercicio de las facultades permanentes de control y vigilancia establecidas en el artículo veintidós en relación con el sexto, ambos de esta Ley, las autoridades militares apreciaran indicios racionales de que las fincas u obras se utilizasen para fines contrarios a los intereses de la Defensa Nacional, podrán someterse a revisión las autorizaciones concedidas.

Las propuestas que se formulen con tal motivo servirán de base para acordar las medidas convenientes para hacer cesar dicha situación e incluso, en caso de evidencia, para anular dichas autorizaciones, y decretar la correspondiente declaración de utilidad pública y subsiguiente expropiación, conforme a lo previsto en el párrafo segundo del artículo anterior, sin perjuicio de las sanciones penales y administrativas que pudieran proceder.

Artículo veinticinco.

Cuando la adquisición de fincas o la constitución de derechos reales sobre las mismas a favor de extranjeros se verifique por título hereditario universal o singular, los interesados deberán solicitar la autorización exigida por el artículo dieciocho de esta Ley en el plazo de tres meses, o preceder a la enajenación de los bienes en el término de un año, contados ambos desde que el adquirente pudo ejercitar legalmente sus facultades como titular del dominio o del derecho real de que se trate.

Transcurrido el plazo de un año sin haberlo enajenado, o el mismo plazo contado a partir de la fecha en que se negó la autorización solicitada, el Ministerio del Ejército podrá proceder a la expropiación forzosa con arreglo a lo previsto en el párrafo segundo del artículo veintitrés.

Artículo veintiséis.

Dentro de los límites máximos previstos en los artículos dieciséis y diecisiete, el otorgamiento o denegación de las autorizaciones previstas en este capítulo se hará siempre de acuerdo con la finalidad que motiva las limitaciones y restricciones que en él se imponen, a cuyo efecto el Ministerio del Ejército, o las autoridades regionales en quienes delegue, apreciarán libremente las circunstancias que concurren en cada caso.

La tramitación y resolución de las solicitudes de autorización se efectuará de acuerdo con lo preceptuado en el Decreto mil cuatrocientos ocho/mil novecientos sesenta y seis, de dos de junio.

Artículo veintisiete.

En las zonas de acceso restringido a la propiedad por parte de extranjeros, a que se refiere el presente capítulo, éstos no podrán adquirir, por prescripción, el dominio y otros derechos reales sobre bienes inmuebles.

CAPITULO CUARTO

Disposiciones comunes

Artículo veintiocho.

Los perjuicios que se originen a los particulares como consecuencia de las servidumbres o limitaciones derivadas de la presente Ley serán indemnizables conforme a lo previsto en la Ley de Expropiación Forzosa y de la de Régimen Jurídico de la Administración del Estado. En todo caso, el particular afectado podrá hacer uso de las facultades que le confiere el artículo veintitrés de la vigente Ley de Expropiación Forzosa.

Las obligaciones, servidumbres y limitaciones de todo orden que, como consecuencia de la propia Ley, resulten para las obras y servicios públicos, serán objeto de la adecuada compensación en los términos que establezca el Consejo de Ministros.

Artículo veintinueve.

Las infracciones de las disposiciones prohibitivas o limitativas que se contengan en los Decretos por los que se establecen las zonas de interés para la Defensa Nacional al amparo de lo dispuesto en el artículo quinto de esta Ley, así como las que vulneren lo dispuesto en los artículos noveno, once, doce, dieciocho y diecinueve, de la misma, podrán dar lugar al acuerdo de demolición parcial o total, o al de expropiación, según los casos, sin perjuicio de ser sancionadas pecuniariamente según su entidad o importancia objetivas y la intencionalidad de sus autores.

Los acuerdos de demolición o expropiación, que serán de la exclusiva competencia del Ministerio militar correspondiente, así como los de sanción pecuniaria, sólo podrán imponerse mediante la incoación del oportuno procedimiento, en el que preceptivamente se oirá al presunto infractor.

La resolución de los expedientes instruidos por infracciones cometidas con motivo de obras o servicios públicos será de la competencia del Consejo de Ministros.

Artículo treinta.

A los efectos sancionadores previstos en el artículo anterior, las Autoridades militares a que se refieren los artículos sexto, quince y veintidós de esta Ley, podrán imponer multas de hasta 2.500.000 pesetas.

El Ministro, a propuesta de dichas Autoridades, podrá imponer multas de cuantía no superior a 10.000.000 de pesetas.

El Consejo de Ministros, a propuesta del Ministerio correspondiente, podrá imponer multas de hasta 50.000.000 de pesetas.

Artículo treinta y uno.

La tramitación y ejecución de los acuerdos a que se refieren los dos artículos anteriores, así como los recursos que contra ellos cabe interponer en vía administrativa, se ajustarán a lo dispuesto en el Decreto mil cuatrocientos ocho/mil novecientos sesenta y seis, de dos de junio, por el que se adapta la Ley de Procedimiento Administrativo a los Ministerios militares y, en su caso, a la legislación vigente sobre expropiación forzosa.

DISPOSICIÓN ADICIONAL

1. Las limitaciones que para la adquisición de la propiedad y demás derechos reales sobre bienes inmuebles, así como para la realización de obras y edificaciones de cualquier clase, son de aplicación en los territorios declarados, o que se declaren, zonas de acceso restringido a la propiedad por parte de extranjeros, en virtud de las previsiones contenidas en las disposiciones que integran el capítulo III, no regirán respecto de las personas físicas que ostenten la nacionalidad de un Estado miembro de la Comunidad Económica Europea; tratándose de personas jurídicas que ostenten dicha nacionalidad, el aludido régimen será de aplicación en los mismos términos que se prevé respecto de las personas jurídicas españolas.

2. Lo dispuesto en el apartado anterior no regirá respecto de los nacionales comunitarios a los que se hubiese aplicado o se aplique el régimen previsto en el artículo 24.

DISPOSICIONES TRANSITORIAS

Primera.

Los títulos no inscritos, de fecha anterior a la entrada en vigor de esta Ley, comprendidos en los supuestos del artículo veintiuno y que no deban ser reputados nulos por aplicación de lo dispuesto en el párrafo tercero del artículo primero de la Ley trece/mil novecientos sesenta, de doce de mayo, deberán ser inscritos en el plazo de dieciocho meses, contado desde la vigencia de la presente Ley. Transcurrido este plazo, la Contribución Territorial de las inmuebles objeto de dichos títulos no inscritos se incrementará en un diez por ciento anual hasta que la inscripción se practique.

Los incrementos previstos en esta disposición se adicionarán a los que, en su caso, se hubiesen impuesto anteriormente por aplicación del artículo segundo de la citada Ley trece/mil novecientos sesenta, de doce de mayo.

Segunda.

Reglamentariamente se establecerá el procedimiento adecuado para asegurar la efectividad de la disposición anterior, mediante la colaboración de las autoridades locales, las Delegaciones de Hacienda y los Registros de la Propiedad.

Tercera.

Continuará en vigor el Decreto de costas y fronteras de quince de febrero de mil novecientos treinta y tres y demás disposiciones complementarias del mismo, hasta la publicación de los Decretos a que se refiere el artículo quinto de esta Ley, los cuales irán sustituyendo a medida que se publiquen las antedichas disposiciones.

DISPOSICIONES FINALES

Primera.

El Gobierno, en el plazo máximo de un año, previo informe de la Junta de Defensa Nacional y dictamen del Consejo de Estado, dictará el oportuno Reglamento de ejecución de la presente Ley, que entrará en vigor en la fecha de publicación de aquél.

Segunda.

Con independencia de lo dispuesto en esta Ley, y sin perjuicio de su aplicación a Ceuta y Melilla, el Gobierno queda expresamente facultado para dictar, con relación a las mismas, las normas especiales que las necesidades de la defensa nacional aconsejaren según las circunstancias de cada momento y, entre aquéllas, la exigencia de autorización del Consejo de Ministros en todos los casos de transmisión y gravamen de la propiedad de bienes inmuebles, así como construcción de obras o edificaciones, cualquiera que sea la nacionalidad del adquirente. Mediante Real Decreto, el Gobierno podrá acordar la desconcentración de la facultad para otorgar estas autorizaciones. Los órganos a los que se atribuya tal facultad tendrán la potestad sancionadora prevista en los párrafos primero y segundo del artículo treinta de esta Ley.

Tercera.

Los preceptos de esta Ley por los que se exigen autorizaciones por los Departamentos ministeriales o autoridades militares, se aplicarán sin perjuicio de las licencias o autorizaciones que en su caso, y conforme a otras normas vigentes, deban otorgar los Departamentos ministeriales civiles y otros Organismos de la Administración del Estado, provincia o municipio, siendo de aplicación en estos supuestos el principio de unidad de expediente a que se refiere el artículo treinta y nueve de la Ley de Procedimiento Administrativo.

Cuarta.

Al tiempo de publicarse el Reglamento a que se refiere la disposición final primera se establecerá la tabla de disposiciones que se declaren vigentes y las derogadas por la presente Ley.

Quinta.

Se autoriza al Gobierno para actualizar la cuantía de las sanciones previstas en esta Ley de acuerdo con el índice de precios al consumo.

§ 21

Real Decreto 689/1978, de 10 de febrero, por el que se aprueba el Reglamento de zonas e instalaciones de interés para la Defensa Nacional, que desarrolla la Ley 8/1975, de 12 de marzo, de zonas e instalaciones de interés para la Defensa Nacional

Ministerio de Defensa
«BOE» núm. 89, de 14 de abril de 1978
Última modificación: 15 de abril de 1989
Referencia: BOE-A-1978-9612

En virtud de lo dispuesto en la disposición final primera de la Ley ocho/mil novecientos setenta y cinco, de doce de marzo, previo informe de la Junta de Defensa Nacional, y de conformidad con el Consejo de Estado, en Comisión Permanente, a propuesta del Ministro de Defensa y previa deliberación del Consejo de Ministros en su reunión del día diez de febrero de mil novecientos setenta y ocho,

DISPONGO:

Artículo único.

Se aprueba el Reglamento de zonas e instalaciones de interés para la Defensa Nacional, que a continuación se inserta. El Reglamento entrará en vigor en la fecha de su publicación.

REGLAMENTO DE EJECUCIÓN DE LA LEY 8/1975, DE 12 DE MARZO, DE ZONAS E INSTALACIONES DE INTERÉS PARA LA DEFENSA NACIONAL

TÍTULO I

De las medidas de protección y defensa

CAPÍTULO PRELIMINAR

Generalidades

Artículo 1.

1. Para salvaguardar los intereses de la Defensa Nacional y la seguridad y eficacia de sus organizaciones e instalaciones, quedarán sujetos a las limitaciones previstas en la Ley los derechos sobre bienes situados en aquellas zonas del territorio nacional que en la misma, desarrollada por el presente Reglamento de ejecución, se configuran, con arreglo a la siguiente clasificación:

- De interés para la Defensa Nacional.
- De seguridad de las instalaciones militares o de las instalaciones civiles declaradas de interés militar.

- De acceso restringido a la propiedad por parte de extranjeros.

2. Estas clases de zonas son compatibles entre sí, de modo que por razón de su naturaleza y situación, determinadas extensiones del territorio nacional podrán quedar incluidas simultáneamente en zonas de distinta clase.

Artículo 2.

Se denominan zonas de interés para la Defensa Nacional las extensiones de terreno, mar o espacio aéreo que así se declaren en atención a que constituyan o puedan constituir una base permanente o un apoyo eficaz de las acciones ofensivas o defensivas necesarias para tal fin.

Artículo 3.

Se denominan zonas de seguridad de las instalaciones militares, o de las instalaciones civiles declaradas de interés militar, las situadas alrededor de las mismas que quedan sometidas a las limitaciones que en la Ley, desarrollada por este Reglamento, se establecen, en orden a asegurar la actuación eficaz de los medios de que dispongan, así como el aislamiento conveniente para garantizar su seguridad y, en su caso, la de las propiedades próximas, cuando aquellos entrañen peligrosidad para ellas.

Artículo 4.

Se denominan zonas de acceso restringido a la propiedad por parte de extranjeros aquellas que, por exigencias de la Defensa Nacional o del libre ejercicio de las potestades soberanas del Estado, resulte conveniente prohibir, limitar o condicionar la adquisición de la propiedad y demás derechos reales sobre bienes inmuebles por personas físicas o jurídicas de nacionalidad o bajo control extranjero, con arreglo a lo dispuesto en la Ley, que este Reglamento de ejecución desarrolla.

CAPÍTULO I

De las zonas de interés para la Defensa Nacional

Artículo 5.

1. La declaración de zonas de interés para la Defensa Nacional, a que se refiere el artículo segundo, se realizará por Decreto aprobado en Consejo de Ministros, a propuesta de la Junta de Defensa Nacional e iniciativa del Ministerio de Defensa,

2. Dicho Decreto determinará la zona afectada y fijará las prohibiciones, limitaciones y condiciones que en ella se establezcan, referentes a la utilización de la propiedad inmueble y del espacio marítimo y aéreo que comprenda, respetando los intereses públicos y privados, siempre que sean compatibles con los de la Defensa Nacional, ajustándose, en caso contrario, a lo dispuesto en el artículo 28 de la Ley desarrollada por el capítulo I del título III de este Reglamento.

Artículo 6.

1. Las zonas declaradas de interés para la Defensa Nacional quedarán, a los efectos de la Ley 8/1975, bajo la responsabilidad y vigilancia de las Autoridades militares jurisdiccionales de las Ejércitos de Tierra, Mar o Aire a cuya iniciativa se deba la declaración, las cuales serán las únicas competentes para realizar, en consonancia con las normas que en este Reglamento se establecen, el despacho y tramitación de solicitudes y otorgamiento de autorizaciones referentes a la observancia y cumplimiento de cualquier clase de prohibiciones, limitaciones o condiciones impuestas en dichas zonas.

2. Cuando la autorización solicitada para obras o servicios públicos fuere denegada, el Ministerio o ente público solicitante podrá repetir su solicitud ante el Consejo de Ministros.

CAPÍTULO II

De las zonas de seguridad

Disposiciones generales

Artículo 7.

1. Las instalaciones militares y civiles declaradas de interés militar estarán dotadas de las zonas de seguridad a que se refiere el artículo 3 de este Reglamento.

2. A tales efectos, a todas las instalaciones militares, y a las civiles cuando se las declare de interés militar, se las atribuirá, por el Ministerio de Defensa, una clase o categoría de conformidad con las normas y clasificaciones que seguidamente se establecen.

Sección 1.^a De las zonas de seguridad de las instalaciones militares

Artículo 8.

1. A los efectos de este Reglamento, las instalaciones militares se clasifican en los cinco grupos siguientes:

Primero. Bases terrestres, navales y aéreas y estaciones navales; puertos, dársenas y aeródromos militares; acuartelamientos permanentes para unidades de las fuerzas armadas; academias y centros de enseñanza e instrucción; polígonos de experiencias de armas y municiones; asentamiento de armas o de sistemas de armas; obras de fortificación, puestos de mando, de observación, detección o señalización; direcciones de tiro; sistemas de defensas portuarias y estaciones de calibración magnética y en general, todas las organizaciones e instalaciones castrenses directamente relacionadas con la ejecución de operaciones militares para la defensa terrestre, marítima o aérea de la nación.

Segundo. Centros y líneas de transmisiones e instalaciones radioeléctricas.

Tercero. Talleres y depósitos de municiones, explosivos, combustibles, gases y productos tóxicos, así como los polígonos de experimentación de estos últimos, y, en general, cuantos edificios, instalaciones y canalizaciones puedan considerarse peligrosos por las materias que en ellos se manipulen, almacenen o transporten.

Cuarto. Edificaciones ocupadas por el Ministerio de Defensa, Capitanías y Comandancias Generales, Gobiernos y Comandancias Militares y cualesquiera otras que sirvan de sede a órganos de mando militares; establecimientos y almacenes de carácter no peligroso; prisiones militares y, en general, las instalaciones no incluidas en los grupos precedentes, destinadas, al alojamiento, preparación o mantenimiento de las fuerzas armadas.

Quinto. Campos de instrucción y maniobras, y los polígonos o campos de tiro o bombardeo.

2. Constituyen las instalaciones radioeléctricas el conjunto de equipos radioeléctricos (emisores, receptores, reflectores, activos y pasivos y otros equipos), sus antenas, líneas de transmisión y alimentación y sistemas de tierra, construcciones que las contienen, sustentan o protegen, e instalaciones para establecer una transferencia de información o datos.

Subsección A. Instalaciones del grupo primero

Artículo 9.

1. Como norma general, las instalaciones militares del grupo primero completarán su organización mediante el señalamiento de una zona de seguridad a ellas circunscrita. Dicha zona se dividirá en dos: próxima y lejana.

2. La zona próxima de seguridad tendrá la finalidad de garantizar en todas las direcciones el aislamiento y defensa inmediata de las instalaciones de que se trate, y asegurar el empleo eficaz de sus medios sobre los sectores de actuación que tuviere encomendados.

3. La zona lejana de seguridad tendrá la finalidad de asegurar la actuación eficaz de los medios instalados.

4. Ambas zonas garantizarán además, en su caso, la seguridad de las propiedades próximas.

Artículo 10.

1. La zona próxima de seguridad abarcará los espacios terrestres y marítimos correspondientes y tendrá como norma general una anchura de 300 metros, contada desde el límite exterior o líneas principales que definen el perímetro más avanzado de la instalación.

2. En las baterías de costa esta anchura será de 400 metros.

3. En los puertos militares, la zona próxima de seguridad comprenderá, no sólo su interior y canal de acceso, sino también un sector marítimo que con un radio mínimo de una milla, abarque el frente y ambos costados, computándose esta distancia a partir de los puntos más avanzados de su obra de infraestructura, boca o balizamiento.

Artículo 11.

1. Cuando por la índole de la instalación, las anchuras establecidas en el artículo anterior se consideren insuficientes a los fines de seguridad que persiguen o, por el contrario, resulten excesivas, especialmente en los casos en que las instalaciones estén ubicadas en el interior de poblaciones o zonas urbanizadas, podrán ampliarse o reducirse hasta el límite estrictamente indispensable, según convenga para cada caso concreto.

2. La delimitación de la zona de seguridad deberá hacerse para cada instalación por el Ministerio de Defensa, siempre previo informe del Estado Mayor del Ejército respectivo y a propuesta razonada de la Autoridad regional de quien la instalación dependa, a la cual servirá de base el estudio completo que habrá de efectuar, para el caso, la Junta u Organismo técnico que tenga competencia en el asunto de que se trate. Cuando en la zona existan bienes inmuebles dependientes de otros Ministerios, el de Defensa lo comunicará a los mismos, para que puedan ser oídos en el plazo de un mes.

Artículo 12.

1. En las zonas próximas de seguridad no podrán realizarse, sin autorización del Ministerio de Defensa, obras, trabajos, instalaciones o actividades de clase alguna.

2. No obstante, será facultad de las Autoridades regionales autorizar los aprovechamientos agrícolas o forestales, así como las excavaciones o movimientos de tierra y construcción de cercas o setos, casetas o barracones de carácter temporal e instalaciones de líneas telegráficas, telefónicas y de transporte de energía eléctrica, siempre que inequívocamente no obstaculicen las finalidades militares de la propia zona.

3. Las obras de mera conservación de las edificaciones o instalaciones ya existentes o previamente autorizadas, no requerirán autorización.

4. Cuando la zona próxima de seguridad afecte a una zona portuaria no militar, no será necesaria la autorización establecida por el párrafo 1 para la realización de las actividades exigidas por su normal explotación. En casos excepcionales, la Autoridad regional competente podrá dejar en suspenso esta norma, por el tiempo indispensable.

5. Cuando las autorizaciones que prevén este artículo y el 22 sean solicitadas para obras o servicios públicos, se aplicará lo dispuesto en el artículo 8.2.

Artículo 13.

1. La zona lejana de seguridad tiene por finalidad asegurar el empleo óptimo de las armas o elementos que constituyen la instalación, teniendo en cuenta las características del terreno y las de los medios en ella integrados. Su amplitud será la mínima indispensable para tal finalidad.

2. Su determinación se hará, para cada caso, por el Ministerio de Defensa, de la misma forma que se especifica en el artículo 11.2.

Artículo 14.

1. En la zona lejana de seguridad sólo será necesaria la previa autorización del Ministro de Defensa, para realizar plantaciones arbóreas o arbustivas y levantar edificaciones o instalaciones análogas de superficie. La autorización sólo podrá denegarse cuando dichas instalaciones, edificaciones o plantaciones impliquen perjuicio para el empleo óptimo de los medios integrados en la instalación militar de que se trate o queden expuestas a sufrir, por dicho empleo, daños susceptibles de indemnización.

2. Cuando la autorización solicitada por obras o servicios públicos fuere denegada, el Ministerio o ente público solicitante podrá repetir su solicitud ante el Consejo de Ministros.

3. El Ministro podrá delegar en sus Autoridades regionales el otorgamiento de las autorizaciones señaladas en el párrafo 1 de este artículo.

Subsección B. Instalaciones del grupo segundo

Artículo 15.

1. Las instalaciones militares comprendidas en el grupo segundo del artículo 8 completarán su organización con una zona próxima de seguridad.

2. Las instalaciones radioeléctricas contarán además con una zona de seguridad lejana que, por razón de sus características técnicas, se denominará de seguridad radioeléctrica.

Artículo 16.

A los fines de este Reglamento, los términos que en él se emplean para definir los límites de la zona de seguridad radioeléctrica, tendrán el siguiente significado:

Zona de instalación: Es el espacio en que se ubican los elementos de una instalación radioeléctrica cuyo perímetro y volumen serán delimitados, en cada caso, por el Ministerio de Defensa.

Punto de referencia de la instalación: Es el punto que el Ministerio de Defensa definirá por sus coordenadas geográficas y altitud, en función de la situación y características de los elementos componentes de la instalación.

Plano de referencia de la instalación: Es el plano horizontal que contiene el punto de referencia de la misma.

Superficie de limitación de altura: Es la superficie engendrada por un segmento que, partiendo de la proyección ortogonal del perímetro de la zona de instalación sobre el plano de referencia, mantiene con éste la pendiente que se establece en el Anexo I a este Reglamento. Dicho segmento será el contenido en el plano vertical normal a la línea definida por la citada proyección en cada uno de sus puntos.

Artículo 17.

La zona próxima de seguridad de las instalaciones militares del grupo segundo se ajustará en sus características y determinación a lo dispuesto en los artículos 10.1 y 11.

Artículo 18.

1. Será de aplicación a la zona próxima de seguridad lo establecido en el artículo 12.

2. Tratándose de instalaciones radioeléctricas, las autorizaciones a que dicho artículo se refiere sólo se podrán conceder cuando, además, sean compatibles con las limitaciones establecidas en el artículo 20.

Artículo 19.

1. La zona de seguridad radioeléctrica tendrá, como norma general, la anchura que para cada caso se establece en el Anexo I a este Reglamento, que se medirá sobre el plano de referencia, a partir de la proyección ortogonal sobre el mismo del perímetro de la zona de instalación.

2. Para cada instalación radioeléctrica, incluidas las de enlace hertziano, la naturaleza y extensión de la zona de seguridad radioeléctrica será establecida, confirmada o modificada

por el Ministerio de Defensa, siguiéndose para su determinación, en su caso, el trámite establecido en el artículo 11.2.

Artículo 20.

En las zonas de seguridad radioeléctrica quedará prohibida la erección de obstáculos que puedan interceptar los haces de emisión o recepción de las comunicaciones, así como la instalación de aparatos capaces de detectar o interferir dichas comunicaciones.

Artículo 21.

1. Para hacer efectivas las limitaciones previstas en el artículo anterior, se observarán las siguientes normas:

a) No se autorizará la realización de edificaciones o instalaciones análogas de superficie ni plantaciones que sobrepasen la superficie de limitación de altura correspondiente a la instalación. Las restantes edificaciones, instalaciones y plantaciones podrán ser objeto de autorización, conforme a lo establecido en el artículo 14 de este Reglamento.

b) Dentro de la zona de seguridad radioeléctrica, será necesaria la autorización del Ministerio de Defensa para la instalación fija o móvil de todo tipo de emisor radioeléctrico, aun cuando cumpla con las recomendaciones de la Unión Internacional de las Telecomunicaciones, así como cualquier dispositivo que pueda dar origen a radiaciones electromagnéticas perturbadoras del normal funcionamiento de la instalación radio-eléctrica militar.

2. Las autorizaciones a que se refiere el párrafo anterior, apartado b), serán condicionadas, de suerte que si una vez instalado el emisor o dispositivo autorizado se localizaran en él fuentes perturbadoras del normal funcionamiento de la instalación radioeléctrica, el Ministerio lo notificará al propietario, quien vendrá obligado, a sus expensas y en el plazo que se señale, a reducir los efectos perturbadores a límites mínimos admisibles o a eliminarlos, si fuere necesario, incluso desmontando su instalación. A estos efectos será aplicable lo establecido por el artículo 77 de este Reglamento.

Artículo 22.

1. No podrán establecerse líneas de transporte de energía eléctrica con trazado paralelo al de las telefónicas o telegráficas militares, aéreas o subterráneas, a distancia inferior a 25 metros, sin autorización del Ministerio de Defensa.

2. El tendido y conservación de líneas militares eléctricas, telegráficas y telefónicas disfrutará, además, de las mismas servidumbres que los Reglamentos generales establecen, o en el futuro establezcan, para el paso de líneas de este tipo.

Artículo 23.

De conformidad con lo dispuesto en el artículo 13 de la Ley, se regirán por las normas específicas vigentes en la actualidad, o las que en el futuro se dicten, las servidumbres y demás limitaciones del dominio relativas a estaciones de radar y T. S. H., aeródromos, instalaciones submarinas, las dedicadas a la investigación y utilización del espacio exterior y las instalaciones radioeléctricas de ayuda a la navegación aérea y comunicaciones que afecten a las mismas.

Subsección C. Instalaciones del grupo tercero

Artículo 24.

1. Las instalaciones militares del grupo tercero completarán su organización con una zona de seguridad a ellas circunscrita, que garantizará el necesario aislamiento de aquellas en orden a protegerlas contra riesgos exteriores y a salvaguardar personas y bienes en las zonas limítrofes a la instalación.

2. Será de aplicación a dichas zonas lo establecido para la zona próxima de seguridad en el artículo 12.

Artículo 25.

1. La zona de seguridad se ajustará en sus características, como norma general, a lo dispuesto en el artículo 10.1.

2. La zona de seguridad de los talleres y depósitos de municiones de gran calibre o de gran cantidad de municiones de alto explosivo y los de gases o productos químicos de carácter tóxico, así como la de los polígonos de experimentación de estos últimos, será proporcionada a la capacidad y peligrosidad de la instalación. Su amplitud se graduará siempre previo estudio e informe de los órganos técnicos competentes.

3. La zona de seguridad de las instalaciones destinadas a almacenamiento o bombeo de combustible podrá aumentarse en aquellos lugares en que, por la configuración del terreno, el combustible derramado por avería o destrucción de algún depósito, tubería o cualquier otro elemento de la instalación, pueda impedir la necesaria circulación que su defensa exija, o causar daños en propiedades próximas.

4. Cuando se trate de canalizaciones, tanto si son enterradas como de superficie, la zona de seguridad tendrá una anchura mínima de cinco metros a cada lado de los límites de la canalización.

5. Sin perjuicio de lo dispuesto en este artículo, la anchura de las zonas de seguridad de las instalaciones del grupo tercero podrá ser ampliada o reducida conforme se establece en el artículo 11.2.

Subsección D. Instalaciones del grupo cuarto

Artículo 26.

1. Los edificios en que se encuentran ubicados el Ministerio de Defensa y sus Dependencias, Capitanías y Comandancias Generales, Gobiernos y Comandancias Militares y, en general, los que sirvan de sede a órganos de mando militares, estarán rodeados de una zona de seguridad de cuarenta metros. Esta misma anchura tendrá la zona de seguridad de las prisiones militares.

2. La zona de seguridad del resto de las instalaciones de este grupo tendrá una anchura de doce metros, comprendida la de los viales que la circunden.

3. Será de aplicación en ambos casos lo establecido en el artículo 11 para la ampliación o reducción de su anchura. En los casos en que las instalaciones estén ubicadas en el interior de poblaciones o zonas urbanizadas, se tendrá en cuenta especialmente si la amplitud de los viales circundantes y la separación entre éstos y la instalación permiten dichas modificaciones. Esta misma norma se tendrá en cuenta, en todo caso, con relación a las instalaciones que se encuentren ubicadas en zonas portuarias.

4. Asimismo será de aplicación a estas zonas de seguridad lo que establece el artículo 12 sobre limitaciones y autorizaciones.

Subsección E. Instalaciones del grupo quinto

Artículo 27.

1. Las instalaciones comprendidas en el grupo quinto del artículo 8, no exigirán zona próxima de seguridad, debiendo en caso necesario el Ministerio de Defensa adquirir el uso o el dominio de las fajas de terrenos circundantes indispensables para evitar que la utilización de aquellas instalaciones pueda causar perjuicio a los bienes radicados en las zonas limítrofes.

2. Tendrán, sin embargo, una zona de seguridad lejana en la que queda prohibida la instalación de industrias o actividades que, con arreglo a los Reglamentos generales (y locales, en su caso), vigentes en la materia, puedan calificarse de «molestas, insalubres, nocivas o peligrosas», en una franja de 2.000 metros de anchura en torno del campo militar, desde su perímetro exterior.

3. El Ministro de Defensa, o por delegación suya la Autoridad militar regional correspondiente, podrá, sin embargo, autorizar el establecimiento de tales industrias, condicionando la autorización a la inclusión de dispositivos de corrección de sus humos, emanaciones y similares, de forma que garanticen que no perjudicarán gravemente la salud

ni impedirán la visibilidad y demás condiciones de actuación eficaz en el campo militar de que se trate.

Sección 2.^a De las zonas de seguridad de las instalaciones civiles declaradas de interés militar

Artículo 28.

1. Se entiende por instalaciones de interés militar, las civiles que eventualmente así se declaren, por contribuir de forma más o menos directa a las necesidades de la defensa nacional. La declaración de que una instalación civil afectada a obras o servicios públicos estatales es de interés militar, o de que, en su caso, ha dejado de serlo, deberá realizarse por el Consejo de Ministros, a propuesta del Ministerio de Defensa o del Ministerio civil que tenga competencia sobre la obra o servicio público.

2. El Decreto de declaración determinará el Ejército al que la instalación civil se adscribe y, según su naturaleza específica, fijará el grupo de entre los previstos por el artículo 8, en que queda incluida, para ser dotada, por analogía con las instalaciones militares, de las correspondientes zonas de seguridad.

3. Para la delimitación de las indicadas zonas, se tendrá en cuenta, además de la índole y ubicación de la instalación civil afectada las medidas de seguridad y medios de protección con que cuenta o se viera obligada a adoptar, pudiendo variarse, en consecuencia, la extensión de las citadas zonas, de acuerdo con las medidas de seguridad que en cada momento se adopten por la Empresa.

4. A todos los efectos derivados de la aplicación de la Ley ocho mil novecientos setenta y cinco, de doce de marzo, y de este Reglamento, la Entidad propietaria de una instalación civil que sea declarada de interés militar, dará a conocer a la Junta u Organismo citado en el artículo once, la persona que, contando con poderes suficientes para contraer compromisos que vinculen a la Empresa, habrá de relacionarse con aquéllos.

5. La Autoridad Militar Jurisdiccional correspondiente, podrá asignar eventualmente a la instalación declarada de interés militar, un destacamento de las Fuerzas Armadas para su protección.

Sección 3.^a Disposiciones comunes

Artículo 29.

1. El Ministerio de Defensa determinará, para cada instalación militar o civil declarada de interés militar, los obstáculos o instalaciones que deberán ser eliminados o modificados por cuenta del Estado y mediante la indemnización oportuna, entre aquellos que ya existan en las diferentes zonas de seguridad, aplicando las disposiciones sobre expropiación forzosa.

2. Si las circunstancias así lo exigieran, podrá aplicarse el procedimiento de urgencia regulado en la Ley de Expropiación forzosa, para conseguir la eliminación o modificación.

Artículo 30.

1. A los efectos de este capítulo, el Ministerio de Defensa comunicará a los Ayuntamientos en que radiquen las instalaciones la existencia y perímetro de las zonas correspondientes, así como las limitaciones inherentes a las mismas, para su traslado a los propietarios afectados, debiendo hacer la misma notificación en forma directa a los titulares de las obras o servicios públicos existentes, en la zona.

2. La comunicación establecida por el párrafo anterior hará innecesaria la publicación de las clasificaciones y delimitaciones a que se refieren los artículos 8.2 y 12.2.

Artículo 31.

A la Autoridad jurisdiccional del Ejército del que dependa o al que haya sido adscrita la instalación, corresponderá, en cuanto a sus zonas de seguridad se refiere, las atribuciones previstas en el artículo 8 de este Reglamento.

CAPÍTULO III

De las zonas de acceso restringido a la propiedad por parte de extranjeros

Artículo 32.

1. De conformidad con lo establecido en los artículos cuatro de la Ley y de este Reglamento, serán zonas de acceso restringido a la propiedad por parte de extranjeros:

a) Territorios insulares.

1. Comprende la totalidad de las islas e islotes de soberanía nacional.

2. El porcentaje máximo de propiedades y otros derechos reales inmobiliarios en favor de extranjeros en estos territorios será:

En islas de superficie igual o superior a Formentera (82,8 kilómetros cuadrados), el quince por ciento.

En islas e islotes de superficie inferior a la antes mencionada, cero por ciento.

b) Territorios peninsulares.

1. Zona de Cartagena. El porcentaje máximo de adquisición en esta zona será del quince por ciento.

2. Zona del Estrecho de Gibraltar. El porcentaje máximo de adquisición en esta zona será del 10 por 100.

3. Zona de la bahía de Cádiz. El porcentaje máximo de adquisición en esta zona será del diez por ciento.

4. Zona fronteriza con Portugal. El porcentaje máximo de adquisición en esta zona será del quince por ciento.

5. Zona de Galicia. El porcentaje máximo de adquisición en esta zona será del quince por ciento.

6. Zona fronteriza con Francia. El porcentaje máximo de adquisición en esta zona será del quince por ciento, con excepción del término municipal de Llivia, en que el porcentaje será el cero por ciento.

7. La delimitación geográfica de las zonas señaladas en los seis números anteriores será la que se especifica en el anexo II de este Reglamento.

c) Territorios españoles del Norte de África.

En los territorios no insulares el porcentaje máximo de adquisición será del cinco por ciento.

2. El Gobierno, a propuesta de la Junta de Defensa Nacional y a iniciativa del Ministerio de Defensa, podrá crear por Decreto nuevas zonas de acceso restringido a la propiedad por parte de extranjeros, suprimir alguna de las establecidas y, en cualquier caso, modificar sus límites territoriales.

Artículo 33.

1. En las zonas de acceso restringido a la propiedad por parte de extranjeros, la extensión total de los bienes inmuebles pertenecientes en propiedad o gravados con derechos reales a favor de personas físicas o jurídicas extranjeras será el fijado para cada zona por este Reglamento o por el Decreto correspondiente, sin que en ningún caso pueda exceder del quince por ciento de su superficie.

2. Este porcentaje se computará, en las zonas insulares, por islas y, en cada una de ellas, por términos municipales. Para los del litoral y los fronterizos, se computarán separadamente la franja de costa o de frontera, respectivamente, en una profundidad de un kilómetro y la del interior del término.

Artículo 34.

1. En los edificios en régimen de propiedad horizontal el máximo de superficie computable a los efectos del artículo 32 será el correspondiente al de la totalidad del solar o terreno en el que esté situado el edificio en su conjunto, aunque la suma de la superficie de

los distintos pisos o apartamentos independientes propiedad de extranjeros supere a la de dicho solar o terreno.

2. Quedarán asimismo excluidas del cómputo las fincas gravadas con aquellas servidumbres que, por su propia naturaleza, no permitan su exacta localización ni la medición de la superficie realmente afectada por su ejercicio. Cuando la localización y la medición sean posibles, únicamente se computará la superficie concreta afectada por el ejercicio real o posible de la servidumbre.

Artículo 35.

1. Queda fuera del ámbito de aplicación de este capítulo y, por consiguiente, no se incluirá en el cómputo, la superficie ocupada por los actuales núcleos urbanos de poblaciones no fronterizas o sus zonas urbanizadas o de ensanche actuales. Respecto de las futuras, se aplicará lo previsto en este párrafo siempre que consten en planes aprobados conforme a lo establecido en la legislación urbanística que hayan sido informados favorablemente por el Ministerio de Defensa, o lo hubieran sido en su día por el Ministerio militar correspondiente.

2. A tales efectos, los Organismos a los que compete la aprobación definitiva de los planes urbanísticos, antes de concederla recabarán del Ministerio de Defensa los informes a que se refiere el número anterior, el cual deberá emitirse en plazo máximo de dos meses, transcurridos los cuales sin objeciones se considerará favorable.

3. Si alguno de los informes fuese desfavorable, tal circunstancia no impedirá la aprobación del plan urbanístico de que se trate, pero las adquisiciones inmobiliarias por parte de extranjeros en las referidas zonas urbanizadas o de ensanche quedarán sujetas a las limitaciones establecidas en el presente capítulo de este Reglamento.

4. En todo caso, en los actos de aprobación de los planes urbanísticos a que se refieren los dos números anteriores se hará constar el carácter favorable o desfavorable de los informes emitidos por el Ministerio de Defensa. Los Ayuntamientos harán constar estos extremos al expedir los certificados acreditativos de que un terreno está incluido en cualquiera de los planes urbanísticos que se hallen en estas condiciones.

5. A los efectos de este Reglamento, se considerarán poblaciones fronterizas las ubicadas en términos municipales colindantes con una frontera.

Artículo 36.

1. No obstante lo dispuesto en el número 1 del artículo anterior, excepcionalmente podrá el Gobierno, en la forma y con los requisitos establecidos en el artículo 32.2, hacer extensivas las disposiciones de este capítulo a determinadas poblaciones no fronterizas o a sus zonas de ensanche, o fijar un límite máximo de superficie por adquirente.

2. Igualmente podrá el Gobierno, en la misma forma, con idénticos requisitos y dentro del límite del 15 por 100 establecido en el artículo 33.1, fijar porcentajes máximos de propiedades y otros derechos reales dentro de cada zona de acceso restringido a la propiedad.

Artículo 37.

En las zonas de acceso restringido a la propiedad quedan sujetas al requisito de la autorización militar, tramitada en la forma establecida en el capítulo III del título II de este Reglamento:

a) La adquisición, cualquiera que sea su título, por parte de personas físicas o jurídicas extranjeras, de propiedad sobre fincas rústicas o urbanas, con o sin edificaciones, o de obras o construcciones de cualquier clase.

b) La constitución, transmisión y modificación de hipotecas, censos, servidumbres y demás derechos reales sobre fincas, a favor de personas extranjeras.

c) La construcción de obras o edificaciones de cualquier clase, así como la adquisición de derechos sobre autorizaciones concedidas y no ejecutadas, cuando los peticionarios sean extranjeros.

Artículo 38.

1. Se exceptúan de lo dispuesto en el artículo anterior los centros y zonas que se declaren de interés turístico nacional en los que, conforme a lo previsto en la Ley 197/1963, de 28 de diciembre, se considerará concedida la correspondiente autorización militar con las limitaciones que por imperativo de la Defensa Nacional pueda establecer el Ministerio de Defensa en su preceptiva autorización previa a tal declaración.

2. Cuando entre tales limitaciones figurase precisamente la relativa a la necesidad de obtener autorización individualizada para todos o algunos de los actos a que se refiere el artículo anterior, dicha autorización se ajustará a lo dispuesto en el presente Reglamento.

3. En todo caso, la validez de los actos a que se refiere el artículo anterior, cuando tenga por objeto fincas situadas, en centros o zonas de interés turístico nacional, quedará sujeta al cumplimiento de las limitaciones a que se refiere el presente artículo.

Artículo 39.

1. Será igualmente exigible la autorización militar en todos los casos que previene el artículo 37 de este Reglamento a las sociedades españolas cuyo capital pertenezca a personas físicas o jurídicas extranjeras en proporción superior al 50 por 100.

2. Para determinar el porcentaje de inversión extranjera en una sociedad española se estará a lo dispuesto en los artículos 7, 32 y demás concordantes del Reglamento de Inversiones Extranjeras, aprobado por Decreto 3022/1974, de 31 de octubre, cuyas normas serán aplicables en cuanto sea preciso como supletorias del presente Reglamento.

Artículo 40.

1. A los efectos establecidos en los artículos anteriores, los Notarios y Registradores de la Propiedad deberán exigir de los interesados el acreditamiento de la oportuna autorización militar, con carácter previo al otorgamiento o inscripción, respectivamente, de los instrumentos públicos relativos a los actos o contratos de transmisión del dominio o constitución de derechos reales a que dichos preceptos se refieren.

2. Asimismo exigirán los Notarios y Registradores de la Propiedad, a los únicos efectos de adquisiciones inmobiliarias por extranjeros en las zonas a que se refiere el presente capítulo, que en los certificados urbanísticos expedidos por los Ayuntamientos se hagan constar las limitaciones existentes sobre el terreno de que se trate impuestas por el Ministerio de Defensa, de conformidad con lo dispuesto en este Reglamento y, en su caso, la no existencia de tales limitaciones.

Artículo 41.

1. Deberán necesariamente inscribirse en el Registro de la Propiedad los actos y contratos por los que se establezcan, reconozcan, transmitan, modifiquen o extingan, en favor de personas físicas o jurídicas extranjeras, el dominio u otros derechos reales sobre bienes inmuebles sitos en las zonas de acceso restringido a la propiedad por parto de extranjeros.

2. Deberán también inscribirse las concesiones administrativas sobre los bienes citados, otorgados a favor de las referidas personas extranjeras.

3. La falta de inscripción de los títulos indicados que se otorguen a partir de la entrada en vigor de este Reglamento, dentro de los dieciocho meses siguientes a sus respectivas fechas, determinará la nulidad de pleno derecho de los mencionados actos y concesiones, de lo cual deberán hacer advertencia expresa los Notarios autorizantes en las correspondientes escrituras.

4. En los casos en que sin culpa del adquirente los referidos títulos estén pendientes de la liquidación del Impuesto de Transmisiones o de cualquier otra formalidad que impida la inscripción, el plazo a que se refiere el párrafo anterior se ampliará a veinticuatro meses.

Artículo 42.

1. Será aplicable a las zonas de acceso restringido a la propiedad lo dispuesto en el artículo 6 de este Reglamento en cuanto a responsabilidad, vigilancia y tramitación de

solicitudes por las Autoridades militares, entendiéndose por tales, a estos efectos, las jurisdiccionales del Ejército de Tierra.

2. En el Ministerio de Defensa se crea un Censo de Propiedades Extranjeras, que se llevará por términos municipales, y su finalidad será la de facilitar exclusivamente a la Administración la estadística necesaria para el cumplimiento de las normas limitativas contenidas en la Ley y en este Reglamento.

Artículo 43.

1. A cada uno de los términos municipales que total o parcialmente estén incluidos en alguna de las zonas de acceso restringido a la propiedad, se le abrirá un fichero particular en el que, además del correspondiente plano general; descriptivo, en su caso, de las zonas costera o fronteriza e interior, y de sus respectivas superficies totales, se incorporarán, mediante fichas, los datos proporcionados por las Autoridades regionales del Ejército de Tierra, las cuales, a su vez, los recibirán de los Registradores de la Propiedad.

2. El fichero particular de cada término se completará con una ficha resumen en la que, mediante el sistema de doble columna, se anotarán los aumentos o reducciones de superficie computables con arreglo al presente Reglamento.

3. Por el Ministerio de Justicia, de acuerdo con el de Defensa, se dictarán las disposiciones convenientes a fin de que por los Registradores de la Propiedad se cumplimenten y remitan a las Autoridades regionales expresadas en el párrafo 1 de este artículo, las fichas necesarias para su incorporación al Censo.

4. Asimismo queda facultado el Ministerio de Defensa para dictar, de acuerdo con el de Justicia, las disposiciones complementarias de este Reglamento al objeto de la mejor llevanza del Censo.

Artículo 44.

1. Si en alguna de las zonas de acceso restringido a la propiedad se hubiere rebasado ya la proporción fijada o la que en su caso fije el Gobierno, conforme a lo dispuesto en los artículos 32, 33 y 36.2 de este Reglamento, no se modificará el estado jurídico y de hecho de las propiedades que tuvieren adquiridas los extranjeros o entidades extranjeras.

2. No obstante, previa declaración de utilidad pública, con arreglo a la legislación vigente, podrán ser objeto de expropiación aquellas propiedades que se considere conveniente o necesario adquiera el Estado para salvaguardar los supremos intereses de la Defensa Nacional, decidiéndose ulteriormente acerca del destino o uso de los inmuebles adquiridos en tal concepto, sea para conservarlos por la Administración o sea para enajenarlos a españoles, previa la autorización legal correspondiente, con arreglo a lo prevenido en la Ley del Patrimonio del Estado.

3. Cuando se produzca la expropiación a que se refiere el párrafo anterior, no habrá lugar al derecho de reversión previsto en el artículo cincuenta y cuatro de la Ley de Expropiación Forzosa.

Artículo 45.

Si alguna Sociedad española, sujeta al requisito de la autorización militar conforme a lo previsto en el artículo 39, realizase cualquiera de los actos enumerados en el artículo 37 sin haber obtenido dicha autorización previa, una vez comprobada la circunstancia de su exigibilidad, se aplicará lo dispuesto en el artículo 44, sin perjuicio de las sanciones a que hubiere lugar conforme a lo previsto en el capítulo II del título III de este Reglamento.

Artículo 46.

1. Cuando la adquisición de fincas o la constitución de derechos reales sobre las mismas a favor de extranjeros se verifique por título hereditario universal o singular, los interesados deberán solicitar la autorización exigida por el artículo 37 de este Reglamento en el plazo de tres meses, o proceder a la enajenación de los bienes en el término de un año, contados ambos desde que el adquirente pudo ejercitar legalmente sus facultades como titular del dominio o del derecho real de que se trate.

2. Transcurrido el plazo de un año sin haberlo enajenado, o el mismo plazo contado a partir de la fecha en que se negó la autorización solicitada, el Ministerio de Defensa podrá proceder a la expropiación forzosa con arreglo a lo previsto en el artículo 44.

3. Iguales plazo y consecuencias serán aplicables a los casos en que un súbdito español pierda esta nacionalidad y cuando por disolución de Sociedad se adjudiquen derechos reales sobre bienes inmuebles a un titular extranjero.

Artículo 47.

Dentro de los límites máximos previstos en los artículos 32, 33.1 y 34.2, el otorgamiento o denegación de las autorizaciones previstas en este capítulo se hará siempre de acuerdo con la finalidad que motiva las limitaciones y restricciones que en él se imponen, a cuyo efecto el Ministro de Defensa, o las Autoridades regionales del Ejército de Tierra en quienes delegue, apreciarán libremente las circunstancias que concurren en cada caso.

Artículo 48.

De conformidad con lo dispuesto en el artículo 27 de la Ley, en las zonas de acceso restringido a la propiedad, las personas físicas o jurídicas extranjeras no podrán adquirir por prescripción el dominio y otros derechos reales sobre bienes inmuebles.

TÍTULO II

Tramitación de proyectos y autorizaciones

CAPÍTULO I

De las zonas de interés para la Defensa Nacional

Sección 1.ª De las Entidades oficiales

Artículo 49.

1. Cuando cualquier Ministerio elabore un proyecto de obras, trabajos o instalaciones en zonas declaradas de interés para la defensa nacional que resulte afectado por las limitaciones que en el correspondiente Decreto declarativo se hubiese establecido, remitirá aquél o su anteproyecto al Ministerio de Defensa a los efectos del artículo 6 de este Reglamento.

2. Los Organismos autónomos de la Administración del Estado están también sometidos a lo dispuesto en el párrafo anterior, debiendo cursar los proyectos o anteproyectos al Ministerio de Defensa a través del Departamento del que dependan.

Artículo 50.

1. El Ministerio de Defensa, en un plazo máximo de dos meses, manifestará al remitente las objeciones que, en su caso, considera necesario formular al proyecto o anteproyecto presentado, el cual pasará a definitivo y podrá ser puesto en ejecución si el Ministerio proponente aceptara las referidas objeciones en su totalidad.

2. En otro caso, el Ministerio autor del proyecto o anteproyecto notificará al de Defensa, en el plazo de un mes, las dificultades que impidan la aceptación de las objeciones formuladas, a fin de que, previa consideración del asunto conjuntamente por ambos Ministerios, en un plazo de otro mes, pueda resolverse de mutuo acuerdo y, de no conseguirlo, se eleve el asunto al Consejo de Ministros para su resolución definitiva.

Artículo 51.

1. La establecido en el artículo 49 será igualmente aplicable a los proyectos de obras, trabajos o instalaciones elaborados por las Diputaciones, Cabildos o Ayuntamientos, o por cualquiera de las Entidades autónomas de la Administración Local.

2. Todos estos Organismos, salvo las Entidades autónomas, que lo harán a través de los entes locales de que dependan, se dirigirán directamente al Ministerio de Defensa por el conducto de la Autoridad regional militar que corresponda, según los casos, siendo aplicable a tales efectos lo dispuesto en el artículo 66 del Decreto 1408/1966, de 2 de junio, de adaptación de la Ley de Procedimiento Administrativo a los Departamentos Militares.

3. Las Autoridades regionales elevarán los citados proyectos al Ministerio de Defensa, debidamente informados, a través del Jefe de Estado Mayor del Ejército respectivo, en el plazo máximo de treinta días.

Artículo 52.

1. El Ministerio de Defensa, mediante la resolución oportuna que habrá de dictar en el plazo de treinta días, aceptará o rechazará en su totalidad el proyecto presentado conforme al artículo anterior o, en su caso, condicionará su aceptación al cumplimiento de las características técnicas que establezca. La notificación a la Entidad interesada se hará por el mismo conducto antes señalado.

2. De conformidad con el artículo sexto, segundo párrafo de la Ley, cuando la solicitud fuera denegada o condicionada, la Entidad solicitante podrá interponer recurso de alzada ante el Consejo de Ministros a través del Ministerio civil que corresponda en razón de la materia, sin perjuicio de que éste proceda previamente en la forma prevista en el artículo 50.2 acerca de la reconsideración del asunto por ambos Ministerios.

Artículo 53.

1. La inspección militar en la ejecución de las obras o trabajos se hará efectiva, por el Ejército respectivo, en el momento de la comprobación del replanteo o, si no existiera éste, en el comienzo de tales obras o trabajos, y en el de su recepción provisional y, en su caso, la definitiva.

2. A tal efecto, los Organismos a que se refieren los artículos 49 y 51 y, en su caso, los servicios que por descentralización de funciones sean competentes, comunicarán a la Autoridad regional del Ejército correspondiente, con una antelación no inferior a diez días, la fecha en que se realizarán dichos actos.

Artículo 54.

Para facilitar dicha inspección y resolver rápidamente las dudas, que pudieran presentarse, las Autoridades regionales militares por medio de sus respectivas Jefaturas Técnicas, u Organismos análogos, podrán comunicarse directamente con el Jefe del Servicio del que dependa la obra o trabajo, quien facilitará los datos y aclaraciones que fueren solicitados.

Artículo 55.

1. Comprobado el replanteo de la obra sobre el terreno, se levantará el acta correspondiente con intervención del técnico designado por la Autoridad militar, el cual hará constar en la misma su conformidad o los reparos que se le ofrezcan.

2. En este último caso, recibidas las copias de las actas por la Autoridad regional militar y el Jefe del Servicio del que dependan las obras o trabajos, se abrirá un plazo de diez días durante los cuales, a iniciativa de cualquiera de las partes, se procurará llegar a una solución conciliadora.

3. En caso contrario, dichas partes remitirán, dentro de otros diez días, la copia del acta, en unión de los informes técnicos que estimen oportunos, a sus respectivos Ministerios, los cuales procederán en la misma forma prevista en el artículo 50.2.

Artículo 56.

La recepción o entrega de las obras o trabajos se realizará igualmente con intervención del técnico designado a tal efecto por la Autoridad militar, quien, en el acta correspondiente, hará constar, asimismo, su conformidad o los reparos oportunos. En este último caso se procederá en la forma y plazos previstos en el artículo precedente.

Artículo 57.

Cuando el proyecto a realizar se haya presentado con carácter urgente, o por motivos excepcionales conviniera atribuírselo a juicio de los Ministerios u Organismos autónomos, se reducirán a la mitad los plazos de tramitación a que se refiere el artículo 50.

Artículo 58.

1. Los Departamentos u Organismos a que se refiere este capítulo, antes de resolver sobre las solicitudes de concesiones administrativas promovidas por personas físicas o jurídicas particulares, relativas a obras o instalaciones afectadas por las limitaciones de las zonas de interés para la defensa nacional, remitirán dichas solicitudes al Ministerio de Defensa, a los efectos de los artículos 49 y 51.

2. La tramitación se efectuará conforme a lo establecido en los artículos 50 ó 52, según proceda.

3. La intervención militar en la ejecución de estas obras o instalaciones se efectuará en la forma regulada en los artículos 53 al 56.

Artículo 59.

Los plazos previstos en los artículos 50.1 y 51.3 se considerarán ampliados en quince días en el caso de tratarse de proyectos que afecten a las provincias insulares.

Sección 2.^a De los particulares**Artículo 60.**

1. A los efectos previstos en el artículo 6, las personas físicas o jurídicas privadas que pretendan realizar en una zona de interés para la Defensa Nacional cualquier obra o actividad afectadas por las limitaciones establecidas, o que se establezcan, en los respectivos Decretos de declaración de dichas zonas, deberán formular por conducto de la Autoridad regional correspondiente instancia dirigida al Ministro de Defensa, acompañada, en su caso, de una Memoria explicativa y de los planes necesarios para el más exacto conocimiento del propósito perseguido.

2. En la Memoria explicativa a que se refiere el párrafo anterior, se harán constar la naturaleza, características y finalidad de los trabajos o actividades a realizar, tiempo probable de duración, número aproximado y categoría profesional del personal a emplear. Si todo, o parte del mismo, fuere extranjero se hará especial y detallada mención de esta circunstancia.

3. Tanto la instancia como los documentos oportunos se presentarán en dos ejemplares.

4. A los efectos de presentación de documentos a que se refiere este artículo y acuse de recibo de los mismos, será aplicable lo dispuesto en los artículos 88 y 69 del Decreto 1408/1966, de 2 de junio, de adaptación de la Ley de Procedimiento Administrativo a los Departamentos Militares.

Artículo 61.

Un ejemplar de la instancia y demás documentos a que se refiere el artículo anterior se elevará por la Autoridad regional con su informe, dentro de un plazo no superior a dos meses, a través del Jefe de Estado Mayor del Ejército respectivo, al Ministro de Defensa, quien acordará lo que proceda en el plazo de treinta días.

Artículo 62.

Concedida la autorización para las obras o trabajos podrán éstos llevarse a efecto, con arreglo a las condiciones establecidas, comunicando previamente los interesados a la Autoridad militar correspondiente la fecha de su iniciación, a fin de que ésta, a la vista de la autorización y el ejemplar que obra en su poder, pueda vigilarlos y controlarlos, de conformidad con lo dispuesto en el artículo 6, por medio del personal inspector que designe para ello.

Artículo 63.

Si el Inspector o Inspectores designados al efecto observaren que la ejecución de los trabajos no se ajusta a las condiciones de la autorización concedida, lo comunicarán sin demora a la Autoridad que hizo la designación, especificando en su informe las modificaciones introducidas, su importancia y la influencia que a su juicio pudieran tener sobre la zona desde el punto de vista de la Defensa.

Artículo 64.

1. Cuando la Autoridad militar, a la vista del informe emitido y de los asesoramientos que estime oportuno recabar, apreciase que no se han cumplido las condiciones de la autorización, notificará tal circunstancia, con expresión de las presuntas infracciones al interesado, pudiendo, en su caso, acordar la suspensión provisional, de las obras o trabajos. En el plazo de los diez días siguientes a la notificación, podrá el denunciado formular por escrito, o verbalmente, ante la Autoridad regional, las alegaciones que convengan a su derecho. En el segundo supuesto se recogerán dichas alegaciones en escrito que firmará el interesado.

2. Oído el interesado, o agotado el plazo anteriormente establecido, la Autoridad regional, en un plazo de otros diez días, autorizará la continuación de las obras, u ordenará o confirmará la suspensión provisional de las mismas, elevando, en este último caso, el expediente al Ministerio de Defensa. Si la Autoridad regional hubiere de practicar alguna prueba, el referido plazo se ampliará a veinte días.

Artículo 65.

Recibido el expediente en el Ministerio, éste abrirá un plazo de diez días para oír al interesado; oído éste, o transcurrido dicho plazo, el mencionado Organismo resolverá definitivamente, en un término no superior a veinte días, autorizando la reanudación de las obras o acordando la adopción de las medidas adecuadas, incluso la demolición, total o parcial, para que las ya realizadas se ajusten a los términos de la autorización concedida o de la que, en su caso, pudiera obtenerse al amparo del artículo 67; todo ello sin perjuicio de la imposición de las sanciones a que hubiere lugar, de conformidad con lo establecido en el título III, capítulo II, de este Reglamento.

Artículo 66.

Terminadas las obras, instalaciones o trabajos sin reparo alguno, el personal inspector que haya intervenido en su control o vigilancia lo pondrá en conocimiento de la Autoridad regional respectiva, levantándose acta que firmará con el titular de la autorización, y en la que se hará constar que se han cumplido las condiciones de la misma.

Sección 3.ª Disposiciones comunes**Artículo 67.**

En los casos en que se desee ampliar, modificar o demoler obras ya existentes, o autorizadas y pendientes de realización, será también necesaria la autorización militar para efectuarlas, siendo de aplicación, en cuanto a tramitación y plazos, lo establecido en las dos secciones precedentes.

Artículo 68.

Los trabajos de mera conservación o incluso reparación de obras e instalaciones existentes en zonas declaradas de interés para la Defensa Nacional, podrán ejecutarse sin autorización del Ministerio de Defensa, siempre que con ello no se varíe su disposición o emplazamiento y sin perjuicio de las facultades de vigilancia e inspección militar establecidas en este Reglamento.

Artículo 69.

En todo caso, tanto los Organismos oficiales como las personas físicas o jurídicas particulares, podrán con carácter previo a la presentación de proyectos o instancias relativas a obras, trabajos o instalaciones cuya realización esté sujeta a la exigencia de autorización militar, dirigirse en consulta al Ministerio de Defensa, para que éste, a los efectos previstos en el artículo 6 y en un plazo máximo de dos meses, formule las observaciones que estime oportunas a fin de que puedan ser tenidas en cuenta en el proyecto que, en su caso, haya de redactarse.

Artículo 70.

1. Salvo que en el correspondiente Decreto de declaración de zona de interés para la Defensa Nacional se disponga lo contrario, el personal militar y los funcionarios al servicio de la Administración Pública podrán realizar en dichas zonas toda clase de trabajos topográficos, reconocimientos o toma de datos, a cuyo efecto deberán ir provistos de la orden del Jefe de la Dependencia o Servicio civil o militar de que se trate, quien deberá notificarlo a la Autoridad militar jurisdiccional prevista en el artículo 6.

2. En dicha orden figurarán: Los nombres y cargos de las personas designadas para realizar la misión, objeto de la misma y zona y fechas aproximadas de actuación.

Artículo 71.

1. Las Fuerzas militares, las de Orden Público, agentes de la autoridad y funcionarios, tanto civiles como militares, a quienes por razón de su cargo o función les competa, velarán por el exacto cumplimiento de las prescripciones de este capítulo, procediendo en la forma que dispongan sus Leyes o Reglamentos y dando cuenta inmediata, en su caso, a sus respectivos superiores y éstos a la Autoridad militar, de las anomalías que observen.

2. La Autoridad militar lo comunicará a la regional, la cual ordenará la suspensión de toda obra o trabajo que se realiza sin autorización, cuando ésta sea necesaria, poniéndolo en conocimiento inmediato del Ministerio de Defensa, el cual, reclamando los antecedentes del caso que estime oportuno y previa audiencia del interesado, en un plazo no inferior a diez días ni superior a quince, resolverá en otro plazo igual el restablecimiento de la situación anterior o la iniciación, si procediera del expediente de autorización, sin perjuicio de la incoación, en su caso, del procedimiento sancionador a que hubiere lugar, conforme a lo dispuesto en el capítulo II, título III de este Reglamento.

3. Las resoluciones del Ministerio de Defensa por las que se acuerde el restablecimiento de la situación anterior al comienzo de la obra o trabajo no autorizado, o realizados con infracción de la autorización, sólo serán susceptibles del recurso contencioso-administrativo conforme a lo previsto en el artículo 93.3 de este Reglamento.

4. En los supuestos anteriores, cuando se trate de obras o servicios públicos, se requerirá para la inmediata suspensión de los mismos por la Autoridad regional militar a la del Ministerio u Organismo de que dependa su realización, y la resolución definitiva, si no hubiere acuerdo conjunto, se adoptará por el Consejo de Ministros.

Artículo 72.

Sin perjuicio de lo establecido en el artículo precedente, las Fuerzas de Orden Público y las militares en el ejercicio de la misión de vigilancia establecida en el artículo 6 de este Reglamento, impedirán la realización de trabajos topográficos, reconocimientos o tomas de datos que pretendan llevar a efecto particulares sin la autorización reglamentaria, o personal militar y funcionarios civiles que no cumplan los requisitos prevenidos en el artículo 70. Análoga medida adoptarán en todos aquellos casos en que a su juicio la naturaleza de la actividad que se esté realizando sin autorización, permita concluirla antes de que la Autoridad regional pudiera acordar la suspensión.

Artículo 73.

En todo lo no expresamente previsto en estas normas de procedimiento, se aplicará supletoriamente el Decreto 1408/1966, de 2 de junio, de adaptación de la Ley de Procedimiento Administrativo a los Departamentos Militares.

CAPÍTULO II

De las zonas de seguridad**Artículo 74.**

1. Cuando cualquiera de los Organismos a que se refieren los artículos 49 y 51 elaboren proyectos de obras, trabajos o instalaciones, cuya realización requiera autorización militar previa, a tenor de lo dispuesto en el capítulo II del título I de este Reglamento, se procederá en la forma establecida en los artículos 49 al 59 del mismo.

2. No obstante lo dispuesto en el párrafo precedente, en el caso previsto en los artículos 12.2 y 14.2, los mencionados Organismos se relacionarán directamente con la Autoridad regional militar competente, sin perjuicio de los recursos a que, en su caso, haya lugar cuando la resolución de dicha Autoridad fuese denegatoria.

Artículo 75.

Las personas físicas o jurídicas privadas que pretendan obtener las autorizaciones a que se refiere el capítulo II del título I del Reglamento, deberán formular instancia ajustada a lo que dispone el artículo 60, dirigida al Ministro de Defensa, por conducto de la Autoridad regional, los cuales procederán, a su vez, en la forma y plazos previstos en el artículo 61.

Artículo 76.

1. No obstante lo dispuesto en el artículo anterior, en el caso previsto en los artículos 12.2 y 14.2 de ese Reglamento, la instancia se dirigirá a la Autoridad regional, la cual deberá resolver, asimismo, en el plazo máximo de treinta días.

2. La denegación de autorizaciones por la Autoridad regional podrá ser recurrida en alzada, en el plazo de quince días, ante el Ministro de Defensa. El recurso podrá presentarse directamente en el Ministerio o por conducto de la Autoridad regional recurrida.

3. Si se recurre directamente, el Ministerio recabará de la Autoridad regional, en el plazo de quince días, la remisión del expediente, el cual será enviado por ésta, junto con su informe, en el plazo de diez días.

4. Si se recurre a través de la Autoridad regional, ésta, en el plazo de diez días, elevará el expediente al Ministerio, debidamente informado.

5. En ambos casos, una vez recibidos recurso, expediente e informe, el Ministro resolverá en el plazo de treinta días.

Artículo 77.

1. Concedida la autorización, la vigilancia y control de las obras, instalaciones, actividades o trabajos autorizados, se llevará a efecto, desde su comienzo hasta su finalización con arreglo a las normas establecidas en los artículos 53 al 55 y 62 al 65 en cuanto sean aplicables.

2. Asimismo se observará en estas zonas lo dispuesto en los artículos 71 al 73.

Artículo 78.

Las normas contenidas en este capítulo serán igualmente aplicables a las zonas de seguridad de las instalaciones civiles declaradas de interés militar, a que se refiere el artículo 28, mientras esté en vigor el Decreto por el que así se declare.

CAPÍTULO III

De las zonas de acceso restringido a la propiedad por parte de extranjeros

Artículo 79.

1. Las autorizaciones a que se refiere el artículo 37, si los interesados fueren personas físicas, deberán solicitarse por aquéllos mediante instancia dirigida al Ministro de Defensa en la que harán constar su nacionalidad, circunstancias personales, tiempo y lugar de permanencia en España y cuantos datos estimen convenientes para justificar su petición.

2. El solicitante deberá acompañar a dicha instancia:

a) Fotocopia del pasaporte y de la tarjeta de residencia, si la tuviere, y demás justificantes de sus circunstancias personales.

b) Certificación acreditativa de su conducta y antecedentes, expedida por la Autoridad competente del lugar de su residencia habitual.

c) Croquis de situación en escala comprendida entre 1/5.000 y 1/25.000, y plano de la finca en escala no inferior a 1/500, así como el correspondiente anteproyecto o proyecto y la memoria explicativa, en su caso, si se tratara de obras o construcciones.

3. Si alguno de los documentos a que se refieren las letras a) y b) del número anterior, estuvieren redactados en idioma extranjero, se acompañará su traducción al español, debiendo una y otros, así como las fotocopias del pasaporte y de la tarjeta de residencia, hallarse convenientemente legalizados.

Artículo 80.

Si el interesado en la solicitud fuese persona jurídica extranjera o alguna de las sociedades españolas sujetas al requisito de la autorización conforme a lo previsto en el artículo 39 de este Reglamento, su instancia se ajustará, en cuanto sea aplicable, a lo dispuesto en el artículo anterior, debiendo acompañar, además, copia notarial del título o escritura de constitución, incluidos sus estatutos, y de sus posibles modificaciones, así como certificación expedida por la persona a quien corresponda la administración o representación de la entidad, relativa a la participación de personas físicas o jurídicas extranjeras en el capital y en los órganos sociales.

Artículo 81.

1. Será aplicable a la presentación de instancias y demás documentos a que se refieren los artículos precedentes, lo dispuesto en los números 3 y 4 del artículo 60 de este Reglamento.

2. La documentación presentada se cursará por conducto de la Capitanía General, la cual, en un plazo no superior a dos meses, elevará aquélla, con su informe, al Ministro de Defensa, a través del General Jefe del Estado Mayor del Ejército. En dicho informe, al que se incorporarán los de las Jefaturas Técnicas correspondientes, se hará constar la extensión de las propiedades extranjeras en la zona de que se trate, la proximidad de la finca objeto de la solicitud a terrenos u obras militares o que pudieran tener importancia desde el punto de vista de la Defensa Nacional y la opinión del Capitán General respecto a la conveniencia de acceder o no a lo solicitado y, en su caso, respecto de la de recabar informe previo de cualquiera de los Jefes de Estado Mayor de los otros Ejércitos.

3. A la vista de todo ello, el Ministro acordará lo que proceda y, en cualquier caso, resolverá dentro del plazo de otros dos meses concediendo o denegando la autorización solicitada.

Artículo 82.

1. El Ministro podrá delegar en los Capitanes Generales la concesión de autorizaciones relativas a solicitudes de adquisición de terrenos o fincas que no rebasen los 2.000 metros cuadrados de superficie, debiendo en estos casos dichas Autoridades dar inmediata cuenta al Ministerio de las autorizaciones otorgadas en virtud de la expresada delegación.

2. Esta delegación no tendrá lugar cuando el solicitante sea ya titular de terrenos o propiedades cuya superficie, unida a la que se desea adquirir rebase la extensión mencionada en el párrafo anterior, ni cuando el Capitán General estime que debe informar otro Ejército.

Artículo 83.

Será aplicable a las zonas de acceso restringido a la propiedad lo dispuesto en el artículo 71.1 y 2 en orden al mejor cumplimiento de las prescripciones de este capítulo.

Artículo 84.

1. Si en el ejercicio de las facultades permanentes de control y vigilancia establecidos en los artículos 6 y 42 de este Reglamento, las Autoridades militares apreciarán indicios racionales de que las fincas u obras se utilizasen para fines contrarios a los intereses de la Defensa Nacional, podrán someterse a revisión las autorizaciones concedidas.

2. Las propuestas que se formulen con tal motivo servirán de base para acordar las medidas convenientes para hacer cesar dicha situación e incluso, en caso de evidencia, para anular dichas autorizaciones y decretar la correspondiente declaración de utilidad pública y subsiguiente expropiación, conforme a lo previsto en el párrafo 2 del artículo 44 sin perjuicio de las sanciones penales y administrativas que pudieran proceder.

Artículo 85.

Sin perjuicio de lo dispuesto en los artículos anteriores, cuando las autorizaciones solicitadas se refieran a obras o edificaciones de cualquier clase, una vez concedidas aquéllas, se estará a lo dispuesto en los artículos 62 y 66 de este Reglamento, en cuanto sean aplicables.

Artículo 86.

1. Las obras u operaciones a que se refiere el artículo 37, deberán llevarse a cabo dentro del plazo que para cada caso se determine en la correspondiente autorización, que se contará a partir de la fecha de ésta.

2. Se considerarán caducadas las autorizaciones, aunque las obras u operaciones hayan sido iniciadas y no estén terminadas, una vez transcurrido dicho plazo, cuando no se justifiquen, dentro del mismo, las causas que lo hayan impedido, o cuando dichas causas no sean consideradas suficientes o admisibles por la Autoridad otorgante.

Artículo 87.

En materia de procedimiento, en todo lo no previsto en los artículos precedentes será de aplicación el Decreto 1408/1966, de 2 de junio, de adaptación de la Ley de Procedimiento Administrativo a los Departamentos Militares.

TÍTULO III

Indemnizaciones y sanciones

CAPÍTULO I

Indemnizaciones

Artículo 88.

De conformidad con lo dispuesto en el artículo 28, párrafo 1.º de la Ley, serán indemnizables a los particulares los perjuicios que se les originen en los siguientes casos:

a) Cuando el Decreto por el que se declare una zona de interés para la Defensa Nacional y fije las servidumbres y demás limitaciones y prohibiciones que en ella se

establezcan, haga éstas incompatibles con la normal utilización de la propiedad inmueble en el momento de la promulgación, según lo previsto en el artículo 5 de éste Reglamento.

b) Cuando los perjuicios aludidos sean motivados por las limitaciones a la propiedad privada inherentes, conforme al capítulo II, título II de este Reglamento, a la fijación de las zonas de seguridad de nuevas instalaciones militares, a la alteración de las zonas de las ya existentes o a la declaración de interés militar de determinadas instalaciones civiles o sus modificaciones.

c) Cuando en algunas de las zonas de acceso restringido a la propiedad por parte de extranjeros se den los supuestos previstos en los artículos 44.1, 45 y 46.2 de este Reglamento y se acuerde proceder en la forma prevista en el artículo 44.2 del mismo.

Artículo 89.

1. Las indemnizaciones a que se refiere el artículo anterior, tendrán lugar conforme a lo dispuesto en la legislación sobre Expropiación Forzosa y sobre Régimen Jurídico de la Administración del Estado y serán compatibles con las que correspondan por daños provenientes de la utilización de los medios propios de las instalaciones militares o civiles declaradas de interés militar.

2. En todo caso, el particular afectado podrá hacer uso de las facultades que le confiere el artículo 23 de la vigente Ley de Expropiación Forzosa.

Artículo 90.

Las obligaciones, servidumbres y limitaciones de todo orden que, como consecuencia de la Ley y este Reglamento resulten para las obras y servicios públicos serán objeto de la adecuada compensación en los términos que establezca el Consejo de Ministros.

CAPÍTULO II

Sanciones

Artículo 91.

1. Las infracciones de las disposiciones prohibitivas o limitativas que contengan los Decretos por los que se establecen las zonas de interés para la Defensa Nacional, al amparo de lo dispuesto en el artículo 5.º de la Ley y de este Reglamento, así como las que vulneren lo dispuesto en los artículos 12, 14, 20, 21, 22, 27, 37 y 39 de éste, podrán dar lugar al acuerdo de demolición parcial o total o al de expropiación, según los casos, sin perjuicio de ser sancionadas pecuniariamente según su entidad o importancia objetiva y la intencionalidad de sus autores.

2. Los acuerdos de demolición o expropiación, que serán de la exclusiva competencia del Ministerio de Defensa, así como los de sanción pecuniaria, sólo podrán imponerse mediante la incoación del oportuno procedimiento, en el que preceptivamente se oirá al presunto infractor.

3. La resolución de los expedientes instruidos por infracciones cometidas con motivo de obras o servicios públicos será de la competencia del Consejo de Ministros.

Artículo 92.

1. A los efectos sancionadores previstos en el artículo anterior, las Autoridades militares a que se refieren los artículos 6, 31 y 42 de este Reglamento podrán imponer multas de hasta 25.000 pesetas.

2. El Ministro, a propuesta de dichas Autoridades, podrá imponer multas de cuantía no superior a 100.000 pesetas.

3. El Consejo de Ministros, a propuesta del Ministro correspondiente, podrá imponer multas de hasta 500.000 pesetas.

Artículo 93.

1. Contra las sanciones impuestas por las Autoridades militares a que se refiere el párrafo 1 del artículo anterior, cabrá el recurso de alzada ante el Ministro de Defensa, el cual habrá de interponerse en el plazo de quince días.

2. Las resoluciones que se dicten para poner fin a estos recursos de alzada no serán susceptibles de nuevo recurso en vía administrativa. Tampoco cabrá, en vía administrativa, recurso alguno contra las sanciones impuestas por el propio Ministro o por el Consejo de Ministros.

3. Contra las resoluciones que, conforme al párrafo anterior agoten la vía administrativa podrá acudir a la vía contencioso-administrativa, salvo cuando se trate de discutir cuestiones que están expresamente exceptuadas de dicha jurisdicción conforme al artículo segundo b) de su Ley de 27 de diciembre de 1955.

Artículo 94.

Cuando por las Autoridades militares a las que se refieren los artículos 6, 31 y 42 de este Reglamento, se observaren indicios de la comisión de alguna o algunas de las infracciones aludidas en el artículo 91 del mismo, se ordenará la práctica de una información reservada encaminada a esclarecer la entidad e importancia objetiva de la misma y la intencionalidad de sus autores. Dicha información se tendrá por practicada en los casos previstos en los artículos 83 y 71.1 de este Reglamento.

Artículo 95.

Si como consecuencia de lo previsto en el artículo anterior se desprendiera la naturaleza sancionable de la supuesta infracción o infracciones, la Autoridad regional ordenará la incoación del oportuno procedimiento administrativo a cuyo efecto señalará el precepto legal o reglamentario que estime infringido, y nombrará un Jefe u Oficial Instructor, y, en su caso, un Secretario, cuyos nombramientos se notificarán al sujeto a procedimiento.

Artículo 96.

El Instructor acordará la práctica de cuantas pruebas y actuaciones conduzcan al esclarecimiento de los hechos y a determinar las responsabilidades susceptibles de sanción. A la vista de lo actuado se formulará pliego de cargos, en el que se expondrán los hechos imputados, el cual se notificará a los interesados, concediéndoles un plazo de ocho días para que puedan contestar.

Artículo 97.

Contestado el pliego de cargos o transcurrido el plazo para hacerlo, el Instructor formulará propuesta de resolución, que se notificará igualmente a los interesados para que en el plazo de otros ocho días puedan alegar cuanto consideren conveniente en su descargo. Terminado el procedimiento, se remitirá con todo lo actuado a la Autoridad que ordenó su incoación.

Artículo 98.

Dicha Autoridad, antes de tomar acuerdo firme, y oída la Asesoría Jurídica o Auditoría, según corresponda, podrá disponer la devolución del expediente al Instructor, para la práctica, con notificación al interesado, de diligencias o pruebas que se consideren necesarias para el completo conocimiento del asunto. De estimarse completo, dictará la resolución que proceda o la elevará al que compete la decisión; si fuere órgano superior, para su resolución.

Artículo 99.

Transcurridos tres meses desde la interposición del recurso de alzada a que se refiere el artículo 93 sin que se notifique su resolución, se entenderá desestimado, quedando expedita la vía correspondiente.

Artículo 100.

La interposición de cualquier recurso no suspenderá la ejecución del acuerdo recurrido, pero la Autoridad a quien compete resolverlo, podrá suspender de oficio o a instancia de parte dicha ejecución, en el caso de que la misma pudiera causar perjuicio de difícil o imposible reparación.

Artículo 101.

Para recurrir contra la imposición de una multa se verificará previamente el depósito de su cuantía, salvo en los casos de suspensión previstos en el artículo 116 del Decreto 1408/1966, de 2 de junio, de adaptación de la Ley de Procedimiento Administrativo a los Departamentos militares.

Disposición transitoria primera.

1. Los títulos no inscritos, de fecha anterior a la entrada en vigor de este Reglamento, comprendidos en los supuestos del artículo 41 y que no deban ser reputados nulos por aplicación de lo dispuesto en el párrafo 3.º del artículo 1.º de la Ley 13/1960, de 12 de mayo, deberán ser inscritos en el plazo de dieciocho meses, contados desde la vigencia del presente Reglamento. Transcurrido este plazo, la Contribución Territorial de los inmuebles objeto de dichos títulos no inscritos se incrementará en un 10 por 100 anual hasta que la inscripción se practique.

2. Los incrementos previstos en esta Disposición se adicionarán a los que, en su caso, se hubiesen impuesto anteriormente por aplicación del artículo 2.º de la citada Ley 13/1960, de 12 de mayo.

Disposición transitoria segunda.

Para la efectividad de lo establecido en la disposición transitoria anterior, los Delegados de Hacienda remitirán a los Registradores de la Propiedad relación de contribuyentes por Territorial y descriptivas de las fincas. Los Registradores comprobarán en el índice y, en su caso, en los libros principales, si las fincas figuran inscritas a favor de persona física o jurídica extranjera, conforme a lo prevenido en el artículo 41 de este Reglamento. En caso afirmativo lo harán constar por nota al margen de las corrientes inscripciones. Si no estuviesen inscritas las fincas o no figurara como titular de las mismas la persona física o jurídica extranjera, lo comunicará al Delegado de Hacienda para que aplique el recargo de la Contribución Territorial a que se refiere la Disposición Transitoria anterior.

Disposición transitoria tercera.

Continuará en vigor el Decreto sobre Zona Militar de Costas y Fronteras de 15 de febrero de 1933 y demás disposiciones complementarias del mismo, hasta la publicación de los Decretos a que se refiere el artículo 5 de este Reglamento, los cuales irán sustituyendo a medida que se publiquen, a las antedichas disposiciones.

Disposición transitoria cuarta.

Hasta que se efectúe por el Ministerio de Defensa la delimitación de la zona próxima de seguridad de cada instalación, que establece el artículo 11.2 de este Reglamento, se mantendrán las actuales delimitaciones de las zonas polémicas y de aislamiento.

Disposición transitoria quinta.

No serán indemnizables las limitaciones en zonas de interés para la Defensa Nacional y de Seguridad establecidas con anterioridad a la vigencia de este Reglamento, al amparo de las normas sobre Zona Militar de Costas y Fronteras y Zonas Polémicas y de Aislamiento.

Disposición final primera.

1.-De conformidad con lo establecido en la disposición final segunda de la Ley 8/1975, en la redacción dada por la Ley 37/1988, de 28 de diciembre, y sin perjuicio de la aplicación

de los preceptos de ésta, y sus normas reglamentarias en Ceuta y Melilla, cuando los actos a que se refieren los artículos 37 y 46 de este Reglamento recaigan sobre inmuebles sitios en las mismas, será necesaria la previa autorización del Consejo de Ministros, cualquiera que fuese la nacionalidad del adquirente o interesado, sustituyendo, en todo caso, dicha autorización a la de carácter militar prevista en este Reglamento.

2.-Se desconcentra en el Ministro de Defensa la concesión de autorizaciones para proyectos de obras o construcciones de cualquier tipo, tanto públicas como privadas, cuando estén situadas en una propiedad del Estado afecta al Ministerio de Defensa, o se realicen dentro del perímetro de la zona de seguridad de una instalación militar o civil declarada de interés militar, en Ceuta y Melilla.

3.-Se desconcentra en los Delegados del Gobierno en Ceuta y Melilla la concesión de autorizaciones para los proyectos de obras o construcciones, no comprendidas en el apartado anterior, así como para las obras de mera conservación de edificaciones preexistentes que cuenten con las oportunas licencias urbanísticas.

Igualmente, se desconcentra en los Delegadas del Gobierno la concesión de autorizaciones para la transmisión de la propiedad por cualquier título, de bienes inmuebles sitios en Ceuta o Melilla, o para la constitución, transmisión o modificación de derechos reales sobre los mismos, cualquiera que fuese la nacionalidad del adquirente.

4.-El Ministerio de Defensa, informará preceptivamente los expedientes de concesión en los supuestos de realización de obras que impliquen modificación del volumen de las edificaciones en Ceuta y Melilla o, cuando se trate de la transmisión de la propiedad por cualquier título, de bienes inmuebles sitios en Ceuta o Melilla, o para la constitución, transmisión o modificación de derechos reales sobre los mismos, si el propietario o adquirente, en todos estos supuestos, fuese de nacionalidad extranjera.

5.-Tan pronto como sea recibida por los Delegados del Gobierno una solicitud de autorización, remitirán el expediente al Ministerio de Defensa para su resolución en los supuestos del apartado dos anterior, o darán traslado de la misma a dicho Ministerio para que en el plazo de un mes pueda emitir el preceptivo informe si concurren las circunstancias previstas en el apartado cuatro. En los demás supuestos, los Delegados del Gobierno resolverán lo procedente.

En los expedientes a que se refieren los apartados anteriores, si el Delegado del Gobierno constata la existencia de otros intereses públicos no concordantes con el informe o decisión del Ministerio de Defensa, se procederá a elevar dicho expediente al Consejo de Ministros para que resuelva en uso de las competencias propias a que se refiere el apartado uno de esta disposición final.

6.-El Ministerio de Defensa, a efectos del ejercicio por las autoridades militares de sus facultades permanentes de vigilancia y control previstas en la Ley 8/1975, de 12 de marzo, y en cumplimiento de lo prevenido en los artículos 32.1 c), 42 y 43 y concordantes de este Reglamento, será notificado mediante la remisión de copia de los acuerdos adoptados por los Delegados del Gobierno concediendo o denegando autorizaciones.

7.-En relación con las competencias desconcentradas en los Delegados del Gobierno, estos podrán sancionar las infracciones con multas de hasta la cuantía señalada en el primer párrafo del artículo 30 de la Ley 8/1975, de 12 de marzo, modificada por la disposición adicional decimoséptima de la Ley 37/1988, de 28 de diciembre, o elevar, a través del Ministro del Interior el expediente sancionador al órgano competente en su caso con propuesta de sanción.

8.-Con independencia del recurso de reposición, las resoluciones dictadas al amparo de lo previsto en esta disposición final ponen fin a la vía administrativa.

9.-Lo dispuesto en esta disposición final no agota la autorización concedida al Gobierno por la disposición final segunda de la Ley 8/1975, de 12 de marzo.

Disposición final segunda.

Los preceptos de este Reglamento por los que se exigen autorizaciones del Ministerio de Defensa o autoridades, militares se aplicarán sin perjuicio de las licencias o autorizaciones que en su caso y conforme a otras normas vigentes deban otorgar los Departamentos ministeriales civiles y otros Organismos de la Administración del Estado, provincia o

municipio, siendo de aplicación en estos supuestos el principio de unidad de expediente a que se refiere el artículo 39 de la Ley de Procedimiento Administrativo.

Disposición final tercera.

1. En cumplimiento de lo dispuesto en la disposición final cuarta de la Ley, se declaran vigentes las siguientes disposiciones:

A) Artículo 589 del Código Civil.

Real Orden Circular de 30 de junio de 1893 sobre cartillas de la Guardia Civil en materia de estudios topográficos.

Leyes de 17 de marzo de 1896, cesiones en Cádiz y 16 de diciembre de 1908 en Vigo.

Orden de 3 de marzo de 1934 sobre las islas del río Miño. Ley de 19 de julio de 1935 sobre utilización temporal de terrenos.

Decretos de 26 de octubre de 1945 sobre régimen del Castillo de Peñíscola.

Decreto-ley y Decreto de 23 de marzo de 1958 sobre oleoducto.

Decreto número 220/1959, de 12 de febrero, sobre régimen del Castillo de Figueras.

Ley de 21 de julio de 1960 y Decreto de 15 de noviembre de 1960 sobre régimen del Castillo de Montjuich.

Orden de 10 de enero de 1963 sobre zonas restringidas y prohibidas al vuelo, modificada por la de 11 de abril de 1967.

Decreto-ley número 11/1982, de 22 de marzo, sobre adquisición de fincas rústicas por personas extranjeras.

Orden de 21 de agosto de 1962 aclaratoria de su artículo quinto.

Ley número 184/1963, de 28 de diciembre, sobre Plan de Desarrollo Económico y Social.

Ley número 197/1963, de 28 de diciembre, sobre Centros y Zonas de Interés Turístico Nacional.

Decreto número 4297/1964, de 23 de diciembre, que la desarrolla.

Orden ministerial de 27 de abril de 1974 («Diario Oficial» número 100) sobre edificios e instalaciones militares.

Texto refundido de legislación sobre inversiones extranjeras, aprobado por decreto número 3021/1974, de 31 de octubre, y su Reglamento aprobado por Decreto 3022 de la misma fecha.

B) La legislación vigente en materia de expropiación forzosa por razón de Defensa Nacional, entendiéndose que las referencias que en la misma se hagan a la zona militar de costas y fronteras se considerarán en lo sucesivo referidas a las zonas de interés para la defensa nacional y las de las zonas polémicas a las zonas de seguridad. Continúan también en vigor las disposiciones vigentes en materia de movilización y requisiciones y, por lo tanto, las que afecten a las de inmuebles.

C) Igualmente quedan subsistentes las disposiciones vigentes sobre Juntas de Acuartelamiento, y de Defensa y Armamento, y de Campos de Tiro. Así como las que se establecen, tanto en la Ley de Navegación Aérea como en la Penal y Procesal de Navegación Aérea y demás normas concordantes y complementarias sobre zonas de prohibición o restricción de vuelos; servidumbres aeronáuticas; control de tráfico aéreo; ayudas a la navegación aérea, e instalaciones de radar, de exploración del espacio exterior y de carácter meteorológico, y a las transmisiones en general. Asimismo las dictadas sobre intervención militar de las transmisiones de telecomunicaciones.

D) No están afectadas por la Ley 8/1975 y este Reglamento las servidumbres establecidas en la Ley de Costas número 28/1969, de 25 de abril, que quedan subsistentes en sus mismos términos.

No existe incompatibilidad entre las servidumbres de una y otra finalidad.

2. Se declaran derogadas las siguientes disposiciones:

A) Referentes a zonas polémicas y de aislamiento y polígonos de tolerancia.

Artículos 10, 11, 12 y 13 del título II, tratado VI, de las Ordenanzas Militares de 22 de octubre de 1768, que prohíbe construcciones a menos de 1.500 varas de las fortificaciones y actividades dentro de ellas.

Real Orden de 12 de agosto de 1790 sobre tolerancia de las construidas, prohibiendo ampliación o reedificación.

Real Orden de 28 de agosto de 1806, análoga.

Real Orden de 2 de noviembre de 1834 sobre licencias, tolerancias y demoliciones.

Real Orden de 13 de febrero de 1845 dictando reglas de tramitación de licencias.

Real Orden de 3 de noviembre de 1848, ratificando prohibición.

Real Orden de 28 de mayo de 1860 reencargando cumplimiento de disposiciones.

Real Orden de 23 de junio de 1851 sobre arrendamientos y enajenación de terrenos sobrantes de murallas y fortificaciones.

Real Orden de 7 de agosto de 1871 sobre licencia y demolición.

Real Orden de 22 de octubre de 1873 sobre demolición de obras fraudulentas.

Real Orden de 2 de marzo de 1875 recordando cumplimiento de normas.

Real Orden de 26 de septiembre de 1878, 30 de abril de 1879 y 3 de febrero de 1880 sobre autorizaciones.

Capítulo II de la Real Orden de 22 de diciembre de 1880 sobre edificaciones civiles en zonas polémicas.

Real Orden de 20 de noviembre de 1890, 29 de abril y 1 de junio de 1893, 4 de abril y 12 de mayo de 1894, aclaratorias.

Ley de 27 de diciembre de 1910 sobre solicitudes para construir cerca del mar en las posesiones de Africa.

Real Decreto de 28 de febrero de 1913, nueva demarcación.

Real Orden Circular de 29 de julio de 1916.

Real Orden de 20 de noviembre de 1924.

Real Decreto de 30 de octubre de 1925.

Real Decreto de 14 de diciembre de 1927.

Real Decreto de 6 de marzo de 1928.

Real Decreto de 20 de junio de 1928.

Real Decreto de 3 de febrero de 1929 y de 31 de mayo de 1930, modificando la anterior demarcación.

Decreto de 13 de febrero de 1936, reducción y nueva delimitación.

B) Referentes a la Zona Militar de Costas y Fronteras:

Real Decreto de 17 de marzo de 1891. Creación (con fuerza de Ley por artículo séptimo de la de 15 de mayo de 1902).

Real Orden de 30 de septiembre de 1891, incluyendo Baleares y Canarias.

Real Orden Circular de 23 de mayo de 1900. Aclaraciones al Real Decreto de 17 de marzo de 1891.

Real Orden Circular de 20 de octubre de 1902. Territorios del Norte y Oeste de Africa.

Real Orden Circular de 2 de julio de 1909, recordando a Diputaciones y Ayuntamientos cumplimiento del Real Decreto de 17 de marzo de 1891.

Real Decreto de 14 de diciembre de 1916 dando carácter definitivo al Reglamento adjunto para la aplicación del Real Decreto de 17 de marzo de 1891.

Decreto de 15 de febrero de 1933 estableciendo límites.

Decreto de 5 de junio de 1934 sobre autorización para construcciones en la Zona Balear.

Decreto de 9 de marzo de 1936 por el que se incluye Ceuta.

Con la subsistencia que se expresa en la tercera disposición transitoria de este Reglamento.

C) Sobre estudios topográficos:

Real Orden de 15 de julio de 1889 que prohíbe estudios topográficos en zona de costas.

Real Orden de 15 de julio de 1889 sobre vigilancia para impedir estudios topográficos.

D) Referentes a restricción de adquisiciones por extranjeros:

Ley de 23 de octubre de 1935, dando normas para adquisiciones de fincas y terrenos en las islas españolas. Limita su existencia.

Orden Circular de 25 de enero de 1936 sobre aplicación a Canarias y Plazas del Norte de Africa.

Decreto de 28 de febrero de 1935. Reglamento provisional para aplicación de la Ley de 23 de octubre de 1935.

Decreto de 25 de abril de 1936, Campo de Cartagena.

Orden de 28 de diciembre de 1949. Normalización de adquisiciones hechas por extranjeros.

Decreto de 8 de junio de 1956 sobre herencias de inmuebles en islas y zonas del litoral.

Decreto de 21 de marzo de 1958 sobre aplicación de disposiciones sobre compras de fincas por extranjeros y zonas polémicas y militar de costas y fronteras.

Ley de 12 de mayo de 1960, número 13/1960, sobre inscripción en el Registro de la Propiedad de contratos sobre dominio u otros derechos reales sobre inmuebles sitios en zonas determinadas.

Sin embargo, el artículo tercero del Reglamento aprobado por Decreto de 28 de febrero de 1936, para aplicación de la Ley de 23 de octubre de 1935, queda subsistente en cuanto a las facultades que otorga al Estado Mayor Central ¿hoy Estado Mayor del Ejército?, para reducir la extensión adquirible por extranjeros en las zonas a que se refiere, y demás normas dictadas en su aplicación, todo ello hasta que por el Gobierno se haga uso de la autorización que le confiere el artículo 17 de la Ley 8/1975, de 12 de marzo, dictando la disposición prevista en su párrafo segundo.

E) Referentes a servidumbres radioeléctricas:

Decreto de 29 de marzo, número 651/1962, y Orden de 11 de mayo, número 2111/1966, sobre zonas de seguridad de estaciones de T. S. H. en Marina.

F) Y, en general, cualesquiera otras normas anteriores de igual o inferior rango que expresamente se opongan a lo dispuesto en la Ley 8/1975 o a este Reglamento.

Disposición final cuarta.

El presente Reglamento entrará en vigor en la fecha de su publicación.

ANEXO I

TABLA I

Instalación	Zona de seguridad radioeléctrica (en metros)		Superficie de limitación de alturas (% pendiente)
	Emisor	Receptor	
Frecuencias bajas (VLF) y (LF) o medias (MF).	2.000	4.000	10,0 (1)
Frecuencias altas (HF)	2.000	4.000	7,5 (1)
Frecuencias muy altas (VHF) o ultraelevada (UHF) y (SHF)	2.000	2.000	5,0 (1)
Enlace hertziano entre dos instalaciones de cualquier frecuencia.	(2)	(2)	(3)

(1) Estos valores corresponden a Centros cuyas antenas tengan diagramas de radiación no direccionales en el plano horizontal. Para Centros que dispongan de antenas direccionales, estas pendientes, corresponden a las direcciones de máxima radiación, aumentándose las mismas en las restantes direcciones en la forma que, en cada caso, se determine por el Ministerio de Defensa.

(2) Se define una zona formada por las zonas de seguridad radioeléctrica de las instalaciones y el terreno comprendido entre ellas y los dos planos verticales equidistantes «d» metros de la recta que une los puntos de referencia de las instalaciones. En los enlaces por difracción la línea que une los puntos de referencia de las instalaciones pasa por él, o los puntos de difracción.

(3) Es el plano perpendicular a los dos verticales, citados en (2), por debajo de la resta que une los puntos de referencia de las dos instalaciones distantes «d» metros de ella.

Nota primera.-El valor máximo de la distancia «d» citada en (2) y (3), viene dado en metros por la parte entera de la siguiente expresión: «d» = $10 + 273 \sqrt{D/f}$, siendo D la distancia entre antenas en kilómetros, f, igual a la frecuencia más baja del enlace en MHz.

Nota segunda.-Las instalaciones anteriores, en cuanto sean de aplicación para las comunicaciones aeronáuticas, se regirán por las normas específicas vigentes en la actualidad o las que en el futuro se dicten.

TABLA II

Instalaciones	Zona de seguridad radioeléctrica (En metros)	Superficie de limitación de alturas (Porcentaje pendiente)
Radiobaliza marcadora tipo Z (75 MHz)	1.000	100
Radiobaliza marcadora en abanico (75 MHz)	1.000	100
Radiofaros no direccionales	2.000	10
Radiofaro omnidireccional VHF (VOR), equipo medidor de distancia (DME) y TACAN	3.000	3
Radiogoniómetro HF, VHF o UHF	5.000	2
Radars de vigilancia y control	5.000	Entre -5 y +2
Sistema de vigilancia y control de costa	5.000	Entre -10 y +2

Nota.-Las instalaciones de aplicación para la navegación aérea se regirán por las normas específicas vigentes en la actualidad o las que en el futuro se dicten.

ANEXO II

Delimitación de las zonas de acceso restringido a la propiedad por parte de extranjeros en territorios peninsulares (art. 32 b)

1. Zona de Cartagena:

Abarca todo el litoral, desde Punta Negra (incluido) hasta Cabo Cervera, en una extensión limitada por la línea que desde este último Cabo va por San Miguel de Salinas, Montes de Alcor y de Columbares, Los Baños, Corvera, Los Arcos, Corverica, Fuente Alamo, Monte Algarrobo, Mazarrón, a Punta Negra.

2. Zona del Estrecho de Gibraltar:

Comprende la zona limitada por la costa y la línea definida por Cabo de Gracia, El Almarchal (30STF 4703), Fatinas (30STF 5603), carretera de Facinas al embalse de Almodóvar y kilómetro 94 de la carretera 440 (30STF 7110), cerro de la Curtidora (30STF 7615), Almoraina (30STF 8117), Montenegro Alto (30STF 8822), río Guadiaro, hasta su desembocadura.

3. Zona de la Bahía de Cádiz:

Está comprendida por la costa y la línea Cabo de Gracia-El Almarchal (30STF 4703), V. Cantabria (30STF 3426), Cota 156 de Cerro Burcio (29SQA 6546), cruce de las carreteras Jerez de la Frontera a Puerto de Santa María y Jerez de la Frontera a Sanlúcar de Barrameda, Cota 136 (29SQA 5269), La Algaida, río Guadalquivir.

4. Zona fronteriza con Portugal:

La incluida entre la frontera. La zona de acceso restringido a la propiedad por parte de extranjeros de Galicia y la línea que, partiendo de Ribadavia, pasa por Orense, Puebla de Trives, Río Jerez, Pico Maloro, Sierra del Eje –divisoria de Sierra Cabrera–, hasta su cruce con el camino de Villaverde a Castrocontrigo; siguiendo después este camino hasta dicho último punto y, más tarde, los cauces de los ríos Eria y Orbigo hasta Benavente; ferrocarril Benavente, Zamora hasta esta última localidad; carretera Ledesma; Sando; Aldehuela de la Bóveda; carretera desde este último punto a Fuente de San Esteban y Sequeros; Río Alagón hasta Coria; carretera a Garrovillas y, desde el cruce de ésta con el Tajo, continúa por el ferrocarril Mérida, Zafra, Fregenal de la Sierra a Huelva.

5. Zona de Galicia:

Comprende la totalidad de las costas gallegas, estando limitadas hacia el interior por una línea que, partiendo del punto en que el río Miño deja de ser frontera con Portugal, sigue por la línea férrea de Vigo a Orense, hasta Ribadavia, y de aquí, por las carreteras de Ribadavia a Carballino; Carballino a La Estrada por Forcarey; La Estrada a Santiago de Compostela; Santiago de Compostela a Lugo por Mellid; Lugo a Fonsagrada y Fonsagrada a la Garganta, hasta el límite con la provincia de Oviedo.

6. Zona fronteriza con Francia:

La comprendida entre la frontera y la línea que, partiendo de Zumaya, sigue por el ferrocarril Zumárraga. Alsasua, Pamplona, Sangüesa, cauce del río Alagón, hasta Jaca; ferrocarril de Sabiñánigo hasta Puente Sabiñánigo; río Basa hasta Espín; camino de Herradura a Fiscal; carretera Boltaña, Ainsa, Banasteu, Arro, cauces de los ríos Natilia y de la Nata hasta Foradada; camino de Herradura a Campo; ídem. Estarún. La Muría, Abella, Bonansa, Pont de Suer, carretera hasta Senterada; Poble de Segur, margen oriental del pantano de Tremp; cauce del río Carreu hasta la localidad del mismo nombre; barranco de Sallent, carretera Seo de Urgel-Solsona, por Basella, y por ésta y la de Berga a Borrada; San Quirico, Manlleu y el cauce del Ter a Gerona; siguiendo por este río hasta su desembocadura.

Se incluye en esta zona el enclave de Llívia.

§ 22

Ley 22/1988, de 28 de julio, de Costas. [Inclusión parcial]

Jefatura del Estado
«BOE» núm. 181, de 29 de julio de 1988
Última modificación: 11 de diciembre de 2015
Referencia: BOE-A-1988-18762

[...]

TÍTULO II

Limitaciones de la propiedad sobre los terrenos contiguos a la ribera del mar por razones de protección del dominio público marítimo-terrestre

CAPÍTULO I

Objetivos y disposiciones generales

Artículo 20.

La protección del dominio público marítimo-terrestre comprende la defensa de su integridad y de los fines de uso general a que está destinado; la preservación de sus características y elementos naturales y la prevención de las perjudiciales consecuencias de obras e instalaciones, en los términos de la presente Ley.

Artículo 21.

1. A efectos de lo previsto en el artículo anterior, los terrenos colindantes con el dominio público marítimo-terrestre estarán sujetos a las limitaciones y servidumbres que se determinan en el presente título, prevaleciendo sobre la interposición de cualquier acción. Las servidumbres serán imprescriptibles en todo caso.

2. Se exceptúan de esta sujeción los terrenos expresamente declarados de interés para la seguridad y la defensa nacional, conforme a su legislación específica.

3. Las disposiciones de este título tienen el carácter de regulación mínima y complementaria de las que dicten las Comunidades Autónomas en el ámbito de sus competencias.

Artículo 22.

1. La Administración del Estado dictará normas para la protección de determinados tramos de costa, en desarrollo de lo previsto en los artículos 23.2, 25, 26.1, 27.2, 28.1 y 29 de esta Ley.

2. Antes de la aprobación definitiva de las normas a que se refiere el apartado anterior, se someterán a informe de las Comunidades Autónomas y de los Ayuntamientos a cuyo territorio afecten, para que los mismos puedan formular las objeciones que deriven de sus

instrumentos de ordenación aprobados o en tramitación. Cuando se observen discrepancias sustanciales entre el contenido de las normas proyectadas y las objeciones formuladas por las Comunidades Autónomas y los Ayuntamientos, se abrirá un período de consulta entre las tres Administraciones para resolver de común acuerdo las diferencias manifestadas.

CAPÍTULO II

Servidumbres legales

Sección 1.ª Servidumbre de protección

Artículo 23.

1. La servidumbre de protección recaerá sobre una zona de 100 metros medida tierra adentro desde el límite interior de la ribera del mar.

2. La extensión de esta zona podrá ser ampliada por la Administración del Estado, de acuerdo con la de la Comunidad Autónoma y el Ayuntamiento correspondiente, hasta un máximo de otros 100 metros, cuando sea necesario para asegurar la efectividad de la servidumbre, en atención a las peculiaridades del tramo de costa de que se trate.

3. En las márgenes de los ríos hasta donde sean sensibles las mareas la extensión de esta zona podrá reducirse por la Administración del Estado, de acuerdo con la Comunidad Autónoma y Ayuntamiento correspondiente, hasta un mínimo de 20 metros, en atención a las características geomorfológicas, a sus ambientes de vegetación, y a su distancia respecto de la desembocadura, conforme a lo que reglamentariamente se disponga.

Artículo 24.

1. En los terrenos comprendidos en esta zona se podrán realizar sin necesidad de autorización cultivos y plantaciones, sin perjuicio de lo establecido en el artículo 27.

2. En los primeros 20 metros de esta zona se podrán depositar temporalmente objetos o materiales arrojados por el mar y realizar operaciones de salvamento marítimo; no podrán llevarse a cabo cerramientos, salvo en las condiciones que se determinen reglamentariamente.

Los daños que se ocasionen por las ocupaciones a que se refiere el párrafo anterior serán objeto de indemnización según lo previsto en la Ley de Expropiación Forzosa.

Artículo 25.

1. En la zona de servidumbre de protección estarán prohibidos:

- a) Las edificaciones destinadas a residencia o habitación.
- b) La construcción o modificación de vías de transporte interurbanas y las de intensidad de tráfico superior a la que se determine reglamentariamente, así como de sus áreas de servicio.
- c) Las actividades que impliquen la destrucción de yacimientos de áridos naturales o no consolidados, entendiéndose por tales los lugares donde existen acumulaciones de materiales detríticos tipo arenas o gravas.
- d) El tendido aéreo de líneas eléctricas de alta tensión.
- e) El vertido de residuos sólidos, escombros y aguas residuales sin depuración.
- f) La publicidad a través de carteles o vallas o por medios acústicos o audiovisuales.

2. Con carácter ordinario, solo se permitirán en esta zona, las obras, instalaciones y actividades que, por su naturaleza, no puedan tener otra ubicación, como los establecimientos de cultivo marino o las salinas marítimas, o aquellos que presten servicios necesarios o convenientes para el uso del dominio público marítimo-terrestre, así como las instalaciones deportivas descubiertas. En todo caso, la ejecución de terraplenes, desmontes o tala de árboles deberán cumplir las condiciones que se determinen reglamentariamente para garantizar la protección del dominio público.

3. Excepcionalmente y por razones de utilidad pública debidamente acreditadas, el Consejo de Ministros podrá autorizar las actividades e instalaciones a que se refieren las

letras b) y d) del apartado 1 de este artículo. En la misma forma podrán ser autorizadas las edificaciones a que se refiere la letra a) y las instalaciones industriales en las que no concurren los requisitos del apartado 2, que sean de excepcional importancia y que, por razones económicas justificadas, sea conveniente su ubicación en el litoral, siempre que, en ambos casos, se localicen en zonas de servidumbres correspondientes a tramos de costa que no constituyan playa, ni zonas húmedas u otros ámbitos de especial protección. Las actuaciones que se autoricen conforme a lo previsto en este apartado deberán acomodarse al planeamiento urbanístico que se apruebe por las Administraciones competentes.

4. Reglamentariamente se establecerán las condiciones en las que se podrá autorizar la publicidad, a que se refiere la letra f) del apartado 1 de este artículo, siempre que sea parte integrante o acompañe a instalaciones o actividades permitidas y no sea incompatible con la finalidad de la servidumbre de protección.

Artículo 26.

1. **(Anulado).**

2. Si la actividad solicitada estuviese vinculada directamente a la utilización del dominio público marítimo-terrestre será necesario, en su caso, disponer previamente del correspondiente título administrativo otorgado conforme a esta Ley.

Sección 2.ª Servidumbre de tránsito

Artículo 27.

1. La servidumbre de tránsito recaerá sobre una franja de 6 metros, medidos tierra adentro a partir del límite interior de la ribera del mar. Esta zona deberá dejarse permanentemente expedita para el paso público peatonal y para los vehículos de vigilancia y salvamento, salvo en espacios especialmente protegidos.

2. En lugares de tránsito difícil o peligroso dicha anchura podrá ampliarse en lo que resulte necesario, hasta un máximo de 20 metros.

3. Esta zona podrá ser ocupada excepcionalmente por obras a realizar en el dominio público marítimo-terrestre. En tal caso se sustituirá la zona de servidumbre por otra nueva en condiciones análogas, en la forma en que se señale por la Administración del Estado. También podrá ser ocupada para la ejecución de paseos marítimos.

Sección 3.ª Servidumbre de acceso al mar

Artículo 28.

1. La servidumbre de acceso público y gratuito al mar recaerá, en la forma que se determina en los números siguientes, sobre los terrenos colindantes o contiguos al dominio público marítimo-terrestre, en la longitud y anchura que demanden la naturaleza y finalidad del acceso.

2. Para asegurar el uso público del dominio público marítimo-terrestre, los planes y normas de ordenación territorial y urbanística del litoral establecerán, salvo en espacios calificados como de especial protección, la previsión de suficientes accesos al mar y aparcamientos, fuera del dominio público marítimo-terrestre. A estos efectos, en las zonas urbanas y urbanizables, los de tráfico rodado deberán estar separados entre sí, como máximo, 500 metros, y los peatonales, 200 metros. Todos los accesos deberán estar señalizados y abiertos al uso público a su terminación.

3. Se declaran de utilidad pública, a efectos de la expropiación o de la imposición de la servidumbre de paso por la Administración del Estado, los terrenos necesarios para la realización o modificación de otros accesos públicos al mar y aparcamientos, no incluidos en el apartado anterior.

4. No se permitirán en ningún caso obras o instalaciones que interrumpan el acceso al mar sin que se proponga por los interesados una solución alternativa que garantice su efectividad en condiciones análogas a las anteriores, a juicio de la Administración del Estado.

CAPÍTULO III

Otras limitaciones de la propiedad

Artículo 29.

1. En los tramos finales de los cauces deberá mantenerse la aportación de áridos a sus desembocaduras. Para autorizar su extracción, hasta la distancia que en cada caso se determine, se necesitará el informe favorable de la Administración del Estado, en cuanto a su incidencia en el dominio público marítimo-terrestre.

2. Los yacimientos de áridos, emplazados en la zona de influencia, quedarán sujetos al derecho de tanteo y retracto en las operaciones de venta, cesión o cualquier otra forma de transmisión, a favor de la Administración del Estado, para su aportación a las playas. Con esta misma finalidad, dichos yacimientos se declaran de utilidad pública a los efectos de su expropiación, total o parcial en su caso, por el Departamento ministerial competente y de la ocupación temporal de los terrenos necesarios.

CAPÍTULO IV

Zona de influencia

Artículo 30.

1. La ordenación territorial y urbanística sobre terrenos incluidos en una zona, cuya anchura se determinará en los instrumentos correspondientes y que será como mínimo de 500 metros a partir del límite interior de la ribera del mar, respetará las exigencias de protección del dominio público marítimo-terrestre a través de los siguientes criterios:

a) En tramos con playa y con acceso de tráfico rodado, se preverán reservas de suelo para aparcamientos de vehículos en cuantía suficiente para garantizar el estacionamiento fuera de la zona de servidumbre de tránsito.

b) Las construcciones habrán de adaptarse a lo establecido en la legislación urbanística. Se deberá evitar la formación de pantallas arquitectónicas o acumulación de volúmenes, sin que, a estos efectos, la densidad de edificación pueda ser superior a la media del suelo urbanizable programado o apto para urbanizar en el término municipal respectivo.

2. Para el otorgamiento de las licencias de obra o uso que impliquen la realización de vertidos al dominio público marítimo-terrestre se requerirá la previa obtención de la autorización de vertido correspondiente.

[...]

§ 23

Ley 34/1998, de 7 de octubre, del sector de hidrocarburos. [Inclusión parcial]

Jefatura del Estado
«BOE» núm. 241, de 8 de octubre de 1998
Última modificación: 28 de diciembre de 2023
Referencia: BOE-A-1998-23284

[...]

TITULO IV

Ordenación del suministro de gases combustibles por canalización

[...]

CAPITULO VIII

Seguridad de suministro

[...]

Artículo 102. *Ocupación del dominio público, patrimonial y de las zonas de servidumbre pública.*

1. Los titulares de concesiones, permisos o autorizaciones, a los que se refiere el artículo 103.2 de la presente Ley y en los mismos casos que los allí contemplados, tendrán derecho a la ocupación del dominio público, patrimonial y de las zonas de servidumbre pública.

2. La autorización de ocupación concreta del dominio público, patrimonial y de las zonas de servidumbre pública será acordada por el órgano competente de la Administración pública titular de aquellos bienes o derechos.

Las condiciones y requisitos que se establezcan por las Administraciones titulares de los bienes y derechos para la ocupación del mismo deberán ser, en todo caso, transparentes y no discriminatorios.

3. Sin perjuicio de la aplicación de lo señalado en los apartados anteriores, en las autorizaciones de ocupación de bienes o derechos de titularidad local será de aplicación lo dispuesto en la legislación de régimen local.

TITULO V

Derechos de ocupación del dominio público, expropiación forzosa, servidumbres y limitaciones a la propiedad

Artículo 103. *Declaración de utilidad pública.*

1. Se declaran de utilidad pública a los efectos de expropiación forzosa y ejercicio de la servidumbre de paso las siguientes instalaciones:

a) Las instalaciones y servicios necesarios para el desarrollo de las actividades de investigación y explotación a que se refiere el Título II.

b) Las instalaciones de refino, tanto de nueva construcción como las ampliaciones de las existentes, las instalaciones de transporte por oleoducto y de almacenamiento de productos petrolíferos, así como la construcción de otros medios fijos de transporte de hidrocarburos líquidos y sus instalaciones de almacenamiento.

c) Las instalaciones a que se refiere el Título IV de la presente Ley.

d) Las plantas de regasificación a que se refiere el artículo 55.3 así como las líneas de conducción de gas natural asociadas a las mismas y dedicadas en exclusividad a la alimentación de las centrales eléctricas, puertos y buques.

2. Los titulares de concesiones, permisos o autorizaciones para el desarrollo de las citadas actividades o para la construcción, modificación o ampliación de instalaciones necesarias para las mismas gozarán del beneficio de expropiación forzosa y ocupación temporal de bienes y derechos que exijan las instalaciones y servicios necesarios, así como la servidumbre de paso y limitaciones de dominio, en los casos que sea preciso para vías de acceso, líneas de conducción y distribución de los hidrocarburos, incluyendo las necesarias para atender a la vigilancia, conservación y reparación de las instalaciones.

Artículo 104. *Solicitud de reconocimiento de utilidad pública.*

1. Para el reconocimiento de la utilidad pública de las instalaciones a que se refiere el artículo anterior, será necesario que la empresa interesada lo solicite, incluyendo una relación concreta e individualizada de los bienes o derechos que el solicitante considere de necesaria expropiación u ocupación.

2. La petición se someterá a información pública y se recabará informe de los órganos afectados.

3. Concluida la tramitación, el reconocimiento de la utilidad pública será acordado por el Ministerio de Industria y Energía, si la autorización de la instalación corresponde al Estado, sin perjuicio de la competencia del Consejo de Ministros en caso de oposición de órganos u otras entidades de derecho público, o por el organismo competente de las Comunidades Autónomas en los demás casos.

Artículo 105. *Efectos de la declaración de utilidad pública.*

La declaración de utilidad pública llevará implícita en todo caso la necesidad de ocupación de los bienes o de adquisición de los derechos afectados e implicará la urgente ocupación a los efectos del artículo 52 de la Ley de Expropiación Forzosa, de 16 de diciembre de 1954.

Artículo 106. *Derecho supletorio.*

En lo relativo a la materia regulada en este Título será de aplicación supletoria lo dispuesto en la legislación general sobre expropiación forzosa y en el Código Civil cuando proceda.

Artículo 107. *Servidumbres y autorizaciones de paso.*

1. Las servidumbres y autorizaciones de paso que conforme a lo dispuesto en el presente capítulo se establezcan gravarán los bienes ajenos en la forma y con el alcance que se determinan en la presente Ley y se regirán por lo dispuesto en la misma, en sus disposiciones de desarrollo y en la normativa a que se refiere el artículo anterior.

2. Las servidumbres y autorizaciones de paso comprenderán, cuando proceda, la ocupación del subsuelo por instalaciones y canalizaciones a la profundidad y con las demás características que señalen Reglamentos y Ordenanzas municipales.

3. Las servidumbres y autorizaciones comprenderán igualmente el derecho de paso y acceso, y la ocupación temporal del terreno u otros bienes necesarios para atender a la vigilancia, conservación y reparación de las instalaciones y conducciones.

4. La afección a fincas particulares derivada de la construcción de las instalaciones gasistas y los oleoductos se concretará en la siguiente forma:

a) Expropiación forzosa de los terrenos sobre los que se han de construir las instalaciones fijas en superficie.

b) Para las canalizaciones y cable de comunicaciones de las conducciones:

1.º Imposición de servidumbre permanente de paso, en una franja de terreno de hasta cuatro (4) metros, dos a cada lado del eje, que se concretará en la resolución de autorización, a lo largo de la canalización por donde discurrirá enterrada la tubería o tuberías que se requieran para la conducción. Esta servidumbre que se establece, estará sujeta a las siguientes limitaciones de dominio:

i. Prohibición de efectuar trabajos de arada o similares a una profundidad superior a cincuenta centímetros, así como de plantar árboles o arbustos de tallo alto, a una distancia inferior a dos metros, a contar desde el eje de la tubería o tuberías.

ii. Prohibición de realizar cualquier tipo de obras, construcción, edificación, o de efectuar acto alguno que pudiera dañar o perturbar el buen funcionamiento de las instalaciones, a una distancia inferior a diez metros (10 m) del eje del trazado, a uno y otro lado del mismo. Esta distancia podrá reducirse siempre que se solicite expresamente y se cumplan las condiciones que, en cada caso, fije el órgano competente de la Administración Pública.

iii. Permitir el libre acceso del personal y equipos necesarios para poder vigilar, mantener, reparar o renovar las instalaciones con pago, en su caso, de los daños que se ocasionen.

iv. Posibilidad de instalar los hitos de señalización o delimitación y los tubos de ventilación, así como de realizar las obras superficiales o subterráneas que sean necesarias para la ejecución o funcionamiento de las instalaciones.

2.º Ocupación temporal de los terrenos necesarios para la ejecución de las obras de la franja que se reflejará, para cada finca, en los planos parcelarios de expropiación. En esta zona se hará desaparecer, temporalmente, todo obstáculo y se realizarán las obras necesarias para el tendido e instalación de la canalización y elementos anexos, ejecutando los trabajos y operaciones precisas a dichos fines.

5. Las condiciones y limitaciones que deberán imponerse en cada caso por razones de seguridad, podrán ser modificadas con arreglo a los Reglamentos y Normas Técnicas que a los efectos se dicten.

[...]

DISPOSICIONES ADICIONALES

[...]

Decimonovena. *Servidumbres de paso.*

La servidumbre de paso constituida a favor de la red básica de transporte, redes de transporte y redes de distribución de gas, incluye aquellas líneas y equipos de telecomunicación que por ellas puedan transcurrir, tanto si son para el servicio propio de la explotación gasista, como para el servicio de telecomunicaciones públicas y, sin perjuicio del justiprecio que, en su caso, pudiera corresponder, de agravarse esta servidumbre.

Igualmente, las autorizaciones existentes a las que se refiere el artículo 103.2 de la presente Ley, incluyen aquellas líneas y equipos de telecomunicación que por ellas puedan transcurrir, con el mismo alcance objetivo y autonomía que resulten del párrafo anterior.

[...]

§ 24

Ley 24/2013, de 26 de diciembre, del Sector Eléctrico. [Inclusión parcial]

Jefatura del Estado
«BOE» núm. 310, de 27 de diciembre de 2013
Última modificación: 28 de diciembre de 2023
Referencia: BOE-A-2013-13645

[...]

TÍTULO IX

Autorizaciones, expropiación y servidumbres

[...]

Artículo 57. *Servidumbre de paso.*

1. La servidumbre de paso de energía eléctrica tendrá la consideración de servidumbre legal, gravará los bienes ajenos en la forma y con el alcance que se determinan en la presente ley y se regirá por lo dispuesto en la misma, en sus disposiciones de desarrollo y en la legislación mencionada en el artículo anterior, así como en la legislación especial aplicable.

2. La servidumbre de paso aéreo comprende, además del vuelo sobre el predio sirviente, el establecimiento de postes, torres o apoyos fijos para la sustentación de cables conductores de energía, todo ello incrementado en las distancias de seguridad que reglamentariamente se establezcan.

3. La servidumbre de paso subterráneo comprende la ocupación del subsuelo por los cables conductores, a la profundidad y con las demás características que señale la legislación urbanística aplicable, todo ello incrementado en las distancias de seguridad que reglamentariamente se establezcan.

4. Una y otra forma de servidumbre comprenderán igualmente el derecho de paso o acceso y la ocupación temporal de terrenos u otros bienes necesarios para construcción, vigilancia, conservación, reparación de las correspondientes instalaciones, así como la tala de arbolado, si fuera necesario.

Artículo 58. *Limitaciones a la constitución de servidumbre de paso.*

No podrá imponerse servidumbre de paso para las líneas de alta tensión:

a) Sobre edificios, sus patios, corrales, centros escolares, campos deportivos y jardines y huertos, también cerrados, anejos a viviendas que ya existan al tiempo de decretarse la servidumbre, siempre que la extensión de los huertos y jardines sea inferior a media hectárea.

b) Sobre cualquier género de propiedades particulares, si la línea puede técnicamente instalarse, sin variación de trazado superior a la que reglamentariamente se determine, sobre terrenos de dominio, uso o servicio público o patrimoniales del Estado, Comunidades Autónomas, de las provincias o los municipios, o siguiendo linderos de fincas de propiedad privada.

Artículo 59. *Relaciones civiles.*

1. La servidumbre de paso de energía eléctrica no impide al dueño del predio sirviente cercarlo o edificar sobre él dejando a salvo dicha servidumbre, siempre que sea autorizado por la Administración Pública competente, que tomará en especial consideración la normativa vigente en materia de seguridad.

Podrá asimismo el dueño solicitar el cambio de trazado de la línea, si no existen dificultades técnicas, corriendo a su costa los gastos de la variación.

2. La variación de la ubicación o trazado de una instalación de transporte o distribución de energía eléctrica como consecuencia de proyectos o planes aprobados por la Administración comportará el pago del coste de dicha variación por parte de la Administración competente sobre dicho proyecto o plan.

Artículo 60. *Derecho supletorio.*

En lo relativo a la regulación contenida en los artículos 54 a 56 de este título será de aplicación supletoria lo dispuesto en la legislación sobre expropiación forzosa y en las materias previstas en los artículos 57 y siguientes será de aplicación supletoria lo dispuesto en el Código Civil.

[...]

§ 25

Ley 11/2022, de 28 de junio, General de Telecomunicaciones.
[Inclusión parcial]

Jefatura del Estado
«BOE» núm. 155, de 29 de junio de 2022
Última modificación: 28 de junio de 2023
Referencia: BOE-A-2022-10757

[...]

TÍTULO III

Obligaciones de servicio público y derechos y obligaciones de carácter público en el suministro de redes y en la prestación de servicios de comunicaciones electrónicas

[...]

CAPÍTULO II

Derechos de los operadores y despliegue de redes públicas de comunicaciones electrónicas

Sección 1.ª Derechos de los operadores a la ocupación del dominio público, a ser beneficiarios en el procedimiento de expropiación forzosa y al establecimiento a su favor de servidumbres y de limitaciones a la propiedad

Artículo 44. *Derecho de ocupación de la propiedad privada.*

1. Los operadores tendrán derecho, en los términos de este capítulo, a la ocupación de la propiedad privada cuando resulte estrictamente necesario para la instalación, despliegue y explotación de la red en la medida prevista en el proyecto técnico presentado y siempre que no existan otras alternativas técnica o económicamente viables, ya sea a través de su expropiación forzosa o mediante la declaración de servidumbre forzosa de paso para la instalación, despliegue y explotación de infraestructura de redes públicas de comunicaciones electrónicas. En ambos casos tendrán la condición de beneficiarios en los expedientes que se tramiten, conforme a lo dispuesto en la legislación sobre expropiación forzosa.

Los operadores asumirán los costes a los que hubiera lugar por esta ocupación.

La ocupación de la propiedad privada se llevará a cabo tras la instrucción y resolución por el Ministerio de Asuntos Económicos y Transformación Digital del oportuno procedimiento, en que deberán cumplirse todos los trámites y respetarse todas las garantías establecidas a favor de los titulares afectados en la legislación de expropiación forzosa.

2. La aprobación por el órgano competente del Ministerio de Asuntos Económicos y Transformación Digital del proyecto técnico para la ocupación de propiedad privada llevará

implícita, en cada caso concreto, la declaración de utilidad pública y la necesidad de ocupación para la instalación de redes públicas de comunicaciones electrónicas, a efectos de lo previsto en la legislación de expropiación forzosa.

3. Con carácter previo a la aprobación del proyecto técnico, se recabará informe del órgano de la Comunidad Autónoma competente en materia de ordenación del territorio, que habrá de ser emitido en el plazo máximo de treinta días hábiles desde su solicitud. Si el proyecto afecta a un área geográfica relevante o pudiera tener afecciones ambientales, este plazo será ampliado hasta tres meses. Asimismo, se recabará informe de los Ayuntamientos afectados sobre compatibilidad del proyecto técnico con la ordenación urbanística vigente, que deberá ser emitido en el plazo de treinta días hábiles desde la recepción de la solicitud.

4. En las expropiaciones que se lleven a cabo para la instalación de redes públicas de comunicaciones electrónicas ligadas de manera específica al cumplimiento de obligaciones de servicio público se seguirá el procedimiento especial de urgencia establecido en la Ley de Expropiación Forzosa, cuando así se haga constar en la resolución del órgano competente del Ministerio de Asuntos Económicos y Transformación Digital que apruebe el oportuno proyecto técnico.

Artículo 45. *Derecho de ocupación del dominio público.*

Los operadores tendrán derecho, en los términos de este capítulo, a la ocupación del dominio público necesario para el establecimiento de la red pública de comunicaciones electrónicas de que se trate.

Los titulares del dominio público garantizarán el acceso de todos los operadores a dicho dominio en condiciones neutrales, objetivas, transparentes, equitativas y no discriminatorias, sin que en ningún caso pueda establecerse derecho preferente o exclusivo alguno de acceso u ocupación de dicho dominio público en beneficio de un operador determinado o de una red concreta de comunicaciones electrónicas. En particular, la ocupación o el derecho de uso de dominio público para la instalación o explotación de una red no podrá ser otorgado o asignado mediante procedimientos de licitación.

Se podrán celebrar acuerdos o convenios entre los operadores y los titulares o gestores del dominio público para facilitar el despliegue simultáneo de otros servicios, que deberán ser gratuitos para las Administraciones y los ciudadanos, vinculados a la mejora del medio ambiente, de la salud pública, de la seguridad pública y de la protección civil ante catástrofes naturales o para mejorar o facilitar la vertebración y cohesión territorial y urbana o contribuir a la sostenibilidad de la logística urbana.

La propuesta de acuerdo o convenio para la ocupación del dominio público deberá incluir un plan de despliegue e instalación con el contenido previsto en el artículo 49.9 de esta ley. Transcurrido el plazo máximo de tres meses desde su presentación, el acuerdo o convenio se entenderá aprobado si no hubiera pronunciamiento expreso en contra justificado adecuadamente.

Artículo 46. *Ubicación compartida y uso compartido de la propiedad pública o privada.*

1. Los operadores de redes públicas de comunicaciones electrónicas podrán celebrar de manera voluntaria acuerdos entre sí para determinar las condiciones para la ubicación o el uso compartido de sus elementos de red y recursos asociados, así como la utilización compartida del dominio público o la propiedad privada, con plena sujeción a la normativa de defensa de la competencia.

Las Administraciones públicas fomentarán la celebración de acuerdos voluntarios entre operadores para la ubicación compartida y el uso compartido de elementos de red y recursos asociados, así como la utilización compartida del dominio público o la propiedad privada, en particular con vistas al despliegue de elementos de las redes de comunicaciones electrónicas de alta y muy alta capacidad.

2. La ubicación compartida de elementos de red y recursos asociados y la utilización compartida del dominio público o la propiedad privada también podrá ser impuesta de manera obligatoria a los operadores que hayan ejercido el derecho a la ocupación de la propiedad pública o privada. A tal efecto, en los términos en que mediante real decreto se determine, el Ministerio de Asuntos Económicos y Transformación Digital, previo trámite de audiencia a los operadores afectados y de manera motivada, podrá imponer, con carácter

general o para casos concretos, la utilización compartida del dominio público o la propiedad privada en que se van a establecer las redes públicas de comunicaciones electrónicas o el uso compartido de los elementos de red y recursos asociados, determinando, en su caso, los criterios para compartir los gastos que produzca la ubicación o el uso compartido.

Cuando una Administración Pública competente considere que por razones de medio ambiente, salud pública, seguridad pública u ordenación urbana y territorial se justifica la imposición de la utilización compartida del dominio público o la propiedad privada, podrá instar de manera motivada al Ministerio de Asuntos Económicos y Transformación Digital el inicio del procedimiento establecido en el párrafo anterior. En estos casos, antes de que el Ministerio de Asuntos Económicos y Transformación Digital imponga la utilización compartida del dominio público o la propiedad privada, el citado departamento ministerial deberá realizar un trámite para que la Administración Pública competente que ha instado el procedimiento pueda efectuar alegaciones por un plazo de quince días hábiles.

3. Las medidas adoptadas de conformidad con el presente artículo deberán ser objetivas, transparentes, no discriminatorias y proporcionadas. Cuando proceda, estas medidas se aplicarán de forma coordinada con las Administraciones competentes correspondientes y con la Comisión Nacional de los Mercados y la Competencia.

Artículo 47. *Otras servidumbres y limitaciones a la propiedad.*

1. La protección del dominio público radioeléctrico tiene como finalidades su aprovechamiento óptimo, evitar su degradación y el mantenimiento de un adecuado nivel de calidad en el funcionamiento de los distintos servicios de radiocomunicaciones y aquellos otros que hacen uso del dominio público radioeléctrico.

El Ministerio de Asuntos Económicos y Transformación Digital podrá establecer las limitaciones a la propiedad y a la intensidad de campo eléctrico y las servidumbres que resulten necesarias para la protección radioeléctrica de determinadas instalaciones o para asegurar el adecuado funcionamiento de estaciones o instalaciones radioeléctricas utilizadas para la prestación de servicios públicos, por motivos de seguridad pública o cuando así sea necesario en virtud de acuerdos internacionales, en los términos de la disposición adicional segunda y las normas de desarrollo de esta ley.

2. Asimismo, el Ministerio de Asuntos Económicos y Transformación Digital podrá imponer límites a los derechos de uso del dominio público radioeléctrico para la protección de otros servicios o bienes jurídicamente protegidos prevalentes o de servicios públicos que puedan verse afectados por la utilización de dicho dominio público, en los términos que mediante real decreto se determinen. En la imposición de estos límites se debe efectuar un previo trámite de audiencia a los titulares de los derechos de uso del dominio público radioeléctrico que pueden verse afectados y se deberán respetar los principios de transparencia y publicidad.

Artículo 48. *Estudios geográficos.*

1. El Ministerio de Asuntos Económicos y Transformación Digital efectuará anualmente un estudio sobre el alcance y extensión de las redes de banda ancha, incluidas las redes de muy alta capacidad, con un nivel de desagregación local o incluso inferior.

El estudio geográfico incluirá información suficiente sobre la calidad del servicio y los parámetros de este último.

La información que no esté sujeta a confidencialidad comercial será accesible de conformidad con la Ley 37/2007, de 16 de noviembre, sobre reutilización de la información del sector público. El Ministerio de Asuntos Económicos y Transformación Digital informará a las empresas que proporcionen información en base a este artículo sobre el hecho de que la misma ha sido compartida con otras autoridades públicas, en su caso.

2. El Ministerio de Asuntos Económicos y Transformación Digital incluirá en el estudio geográfico una previsión sobre el alcance y extensión que van a tener las redes de banda ancha, incluidas las redes de muy alta capacidad, para un período determinado, con el grado de desagregación que estime oportuno.

Esta previsión será sometida a una consulta pública en la página web del Ministerio de Asuntos Económicos y Transformación Digital. En ella, a partir de una base de datos geográfica proporcionada por el Ministerio de Asuntos Económicos y Transformación Digital,

los operadores declararán cualquier intención de desplegar redes de banda ancha que ofrezca velocidades de descarga o transferencia de al menos 100 Mbps o redes de muy alta capacidad o de mejorar o extender significativamente sus redes hasta alcanzar una velocidad de descarga o transferencia de al menos 100 Mbps. Esta declaración de intenciones supone un compromiso en firme por parte del operador, de forma que su incumplimiento por causas imputables al operador que produzca un perjuicio al interés público en el diseño de planes nacionales de banda ancha, en la determinación de obligaciones de cobertura ligadas a los derechos de uso del espectro radioeléctrico o en la verificación de la disponibilidad de servicios en el marco de la obligación de servicio universal, o bien un perjuicio a otro operador, podrá ser sancionada en los términos previstos en el título VIII.

A la vista de las aportaciones efectuadas en la consulta pública, de las declaraciones de intenciones efectuadas y de otra información de que pueda disponer, el Ministerio de Asuntos Económicos y Transformación Digital elaborará y publicará una previsión definitiva sobre el alcance y extensión que van a tener las redes de banda ancha, incluidas las redes de muy alta capacidad, para un período determinado. Esta previsión incluirá toda la información pertinente, en particular, información del despliegue planeado de redes de muy alta capacidad y mejoras o extensiones de redes con una velocidad de descarga o transferencia de al menos 100 Mbps.

3. A efectos de la elaboración de estos estudios geográficos, el Ministerio de Asuntos Económicos y Transformación Digital podrá solicitar la información necesaria y ajustada a este fin, en los términos indicados en el artículo 9, a las personas físicas o jurídicas que suministren redes o presten servicios de comunicaciones electrónicas, así como a aquellos otros agentes que intervengan en este mercado o en mercados y sectores estrechamente relacionados, con el grado de desagregación oportuno.

El Ministerio de Asuntos Económicos y Transformación Digital también solicitará información para la elaboración de estos estudios geográficos al resto de Administraciones públicas, en particular, a las Comunidades Autónomas, Diputaciones provinciales y Ayuntamientos.

4. La información contenida en los estudios geográficos servirá de base para la elaboración de los planes nacionales de banda ancha o de conectividad digital, que priorizarán la cobertura de los núcleos de población más pequeños y del entorno rural, para el diseño de ayudas públicas para el despliegue de redes públicas de comunicaciones electrónicas, para la aplicación de la normativa sobre ayudas estatales, para la determinación de obligaciones de cobertura ligadas a los derechos de uso del espectro radioeléctrico y la verificación de la disponibilidad de servicios en el marco de la obligación de servicio universal.

La Comisión Nacional de los Mercados y la Competencia y otras Administraciones públicas también podrán basarse en la información que proporcionen los estudios geográficos para el ejercicio de sus funciones. A tal efecto, podrán solicitar al Ministerio de Asuntos Económicos y Transformación Digital la información oportuna, priorizando el acceso y tratamiento de dicha información por medios electrónicos. El Ministerio de Asuntos Económicos y Transformación Digital y la Comisión Nacional de los Mercados y la Competencia colaborarán en la determinación y desglose de la información a obtener para confeccionar los estudios geográficos, a efectos de que puedan ejercer con mayor eficacia y eficiencia sus funciones.

[...]

§ 26

Ley 37/2015, de 29 de septiembre, de carreteras. [Inclusión parcial]

Jefatura del Estado
«BOE» núm. 234, de 30 de septiembre de 2015
Última modificación: 2 de agosto de 2023
Referencia: BOE-A-2015-10439

[...]

CAPÍTULO III

Uso y defensa de las carreteras

Sección 1.^a Limitaciones de la propiedad

Artículo 28. *Zonas de protección de la carretera: disposiciones generales.*

1. A los efectos de la presente ley se establecen las siguientes zonas de protección de la carretera: de dominio público, de servidumbre, de afección y de limitación a la edificabilidad.

2. En estas zonas no podrán realizarse obras o instalaciones ni se permitirán más usos o servicios que aquéllos que sean compatibles con la seguridad viaria y con las previsiones y la adecuada explotación de la carretera.

La realización de cualquier actividad que pueda afectar al régimen de las zonas de protección requiere autorización del Ministerio de Transportes, Movilidad y Agenda Urbana, sin perjuicio de otras competencias concurrentes.

El Ministerio de Transportes, Movilidad y Agenda Urbana podrá autorizar la colocación de instalaciones fácilmente desmontables entre el borde exterior de la zona de dominio público y el de la zona de limitación a la edificabilidad, siempre que no resulten menoscabadas la seguridad viaria o la adecuada explotación de la carretera y no se comprometa la utilización de la zona de servidumbre para los fines previstos en esta ley.

Lo establecido en el párrafo anterior será especialmente aplicable a los puntos de recarga de vehículos y a las marquesinas e instalaciones que estos precisen para su correcto funcionamiento, siempre que puedan considerarse fácilmente desmontables.

En caso de que las instalaciones antes citadas tuvieran que ser desmontadas por cualquier causa, el coste de su desmontaje correrá en todo caso a cargo del titular de la instalación. Entre tales causas se incluyen las necesidades de ampliación, mejora, o explotación de la carretera afectada, así como los condicionantes de seguridad, en especial de seguridad vial.

3. La prohibición y la necesidad de autorización a que se refiere el apartado anterior operará tanto respecto de las carreteras construidas como de las proyectadas o en construcción una vez aprobado definitivamente el estudio informativo correspondiente o, en su defecto, el anteproyecto o proyecto, cualquiera que sea el plazo previsible de la actuación contemplada en el estudio.

4. Sin perjuicio de lo indicado en el artículo 33.2, debe considerarse que a efectos del régimen jurídico de protección del dominio público viario y para la determinación de las limitaciones a la propiedad de los terrenos colindantes, los nudos viarios, los ramales de enlaces, los cambios de sentido, las intersecciones y las vías de giro, las vías colectoras - distribuidoras y las calzadas laterales tendrán la consideración de carretera convencional.

Así se considerará análogamente en el caso de las vías de servicio, pero sólo a los efectos de la existencia de zona de dominio público, no así de las restantes zonas de protección.

Las limitaciones a la propiedad no se extenderán a los restantes elementos funcionales de la carretera, sin perjuicio de la prevalencia de las zonas de protección de las carreteras a las que sirven.

5. Las licencias de uso y transformación del suelo que se concedan para la realización de actuaciones en las zonas de protección deberán quedar siempre expresamente condicionadas a la obtención de las autorizaciones a que hace referencia esta ley.

Serán nulas de pleno derecho las autorizaciones administrativas y licencias que hayan sido otorgadas contraviniendo los preceptos de la presente ley.

Artículo 29. Zona de dominio público.

1. Constituyen la zona de dominio público los terrenos ocupados por las propias carreteras del Estado, sus elementos funcionales y una franja de terreno a cada lado de la vía de 8 metros de anchura en autopistas y autovías y de 3 metros en carreteras convencionales, carreteras multicarril y vías de servicio, medidos horizontalmente desde la arista exterior de la explanación y perpendicularmente a dicha arista.

2. La arista exterior de la explanación es la definida por la intersección del talud del desmonte o del terraplén o, en su caso, de los muros de contención o de sostenimiento, con el terreno natural.

En el caso de existir cunetas exteriores a los bordes de dichos taludes o muros, o en terrenos llanos, la arista exterior de la explanación coincidirá con el borde de la cuneta más alejado de la carretera.

En el caso de tramos urbanos y travesías en los que exista encintado de bordillos separando la plataforma de los acerados, zonas ajardinadas o medianas, la arista exterior de la explanación coincidirá con la arista del bordillo más cercana a la vía más exterior de la Red de Carreteras del Estado.

3. En los casos especiales de túneles, puentes, viaductos y otras estructuras, cimentaciones, anclajes, estabilizaciones de taludes, elementos de drenaje u obras similares, se podrá establecer otra delimitación de la arista exterior de la explanación de forma justificada, en cuyo caso ésta se ha de incluir expresamente en el estudio de carreteras que habrá de ser objeto de información pública; en su defecto, dicha arista exterior de la explanación será la línea de proyección vertical del borde de la obra sobre el terreno natural.

Será en todo caso de dominio público el terreno ocupado por los apoyos de los puentes y viaductos y la totalidad de sus cimentaciones, y además la franja de terreno que sea preciso excavar a su alrededor para su construcción con una anchura de 1 metro como mínimo, salvo excepciones debidamente justificadas.

4. Sólo podrán realizarse obras, instalaciones u otros usos en la zona de dominio público cuando la prestación de un servicio público de interés general así lo exija, por encontrarse así establecido por una disposición legal o, en general, cuando se justifique debidamente que no existe otra alternativa técnica o económicamente viable, o con motivo de la construcción o reposición de accesos o conexiones autorizados.

En todos los casos será precisa la previa autorización del Ministerio de Fomento, sin perjuicio de otras competencias concurrentes.

5. El uso especial del dominio público establecido en el apartado anterior o la ocupación del mismo comportarán la obligación, por el beneficiario de la correspondiente autorización de uso u ocupación, del abono de un canon.

Constituye el hecho imponible de dicho canon la ocupación de terrenos o utilización de bienes de dominio público que se haga en virtud de autorizaciones reguladas en esta ley y de concesiones de áreas de servicio en las carreteras estatales.

Serán sujetos pasivos del canon los titulares de las autorizaciones y los concesionarios de áreas de servicio.

En el caso de autorizaciones de ocupación o aprovechamiento especial del dominio público, la base de fijación de la cuantía del gravamen será el valor de los terrenos ocupados, habida cuenta del valor de adquisición de los mismos por el Estado y el de los predios contiguos. El tipo de gravamen anual será del 5 por 100 sobre el valor de la base indicada.

El canon podrá ser revisado proporcionalmente a las variaciones que experimente el valor de la base utilizada para fijarlo, si bien estas revisiones sólo podrán realizarse al término de los periodos que para el caso se expresen en las condiciones de la autorización o concesión.

En el caso de concesiones de áreas de servicio la cuantía del canon será la establecida en el artículo 26.4.

6. La explotación por terceros de obras, instalaciones o servicios públicos relativos a carreteras estatales, que supongan el abono de contraprestaciones económicas por parte de los usuarios de los mismos, llevará aparejada la obligación de satisfacer a la administración un canon.

Será sujeto pasivo de dicho canon la persona física o jurídica que tenga la titularidad de dicha explotación en virtud de la correspondiente autorización o concesión. El hecho imponible será la ocupación y aprovechamiento especial de bienes de dominio público objeto de explotación por el sujeto pasivo, la base de fijación de la cuantía del gravamen será el valor de los terrenos ocupados y de los bienes, inmuebles e instalaciones de titularidad pública objeto de explotación, con un tipo de gravamen del 5 por 100 sobre el valor de la base indicada, con devengo anual y posibilidad de revisión en su cuantía proporcional a las variaciones que experimente el valor de la base utilizada para fijarlo, si bien estas revisiones sólo podrán realizarse al término de los periodos que para el caso se expresen en las condiciones de la autorización o concesión.

Estarán exentos del abono del canon por ocupación del dominio público viario la Administración General del Estado y organismos autónomos dependientes de la misma que no sean de carácter mercantil o industrial. Cuando por dichos organismos se ceda el uso a terceros de la instalación ocupante del citado dominio público, lo cual requerirá en todo caso previa autorización del gestor del mismo, los cesionarios vendrán obligados al abono del correspondiente canon.

Asimismo, el Ministerio de Fomento quedará exento del pago de canon por ocupación de dominio público a otros departamentos ministeriales de la Administración General del Estado y a sus organismos autónomos dependientes que no sean de carácter mercantil o industrial.

7. La ocupación del dominio público, en el supuesto previsto en este artículo, no implicará la cesión de éste, ni su utilización significará la cesión de las facultades demaniales de la Administración General del Estado, ni la asunción por ésta de responsabilidades de ningún tipo respecto al titular del derecho a la ocupación o a terceros.

El mencionado titular será responsable de los daños y perjuicios que puedan ocasionar las obras y actividades al dominio público y al privado, salvo en el caso en que aquéllos tengan su origen en alguna cláusula impuesta por la administración al titular y que sea de ineludible cumplimiento por éste.

El Ministerio de Fomento conservará en todo momento las facultades de tutela y policía sobre el dominio público afectado, quedando obligado el titular de la ocupación o actividad a informar a aquélla de las incidencias que se produzcan en relación con dichos bienes y a cumplir las instrucciones que se le dicten al respecto.

8. Al finalizar la construcción de nuevas carreteras o actuaciones en las mismas se procederá por el Ministerio de Fomento, o sociedad concesionaria en su caso, a delimitar los terrenos de titularidad pública mediante su amojonamiento. Las características específicas de esta actuación se definirán por el Ministerio de Fomento.

9. Los bienes y derechos reales de titularidad pública afectos al servicio público viario, obtenidos mediante expropiación, cesión o permuta, serán inscritos en el Registro de la Propiedad.

La inscripción por la Administración General del Estado de los citados bienes y derechos será gratuita.

10. En el caso de actuaciones promovidas por terceros y debidamente autorizadas, que pasen a formar parte del dominio público viario estatal, la inscripción citada será a cargo del promotor sin que proceda ninguna exención arancelaria.

11. En toda información registral que se aporte en relación con fincas colindantes con el dominio público viario estatal, así como en las notas de calificación o despacho referidas a las mismas, se pondrá de manifiesto dicha circunstancia, como información territorial asociada y con efectos meramente informativos, para que pueda conocerse que dicha colindancia impone limitaciones a las facultades inherentes al derecho de propiedad.

Artículo 30. *Obligación de deslinde y facultad de investigación.*

1. El deslinde del dominio público viario corresponde al Ministerio de Fomento según el procedimiento que reglamentariamente se determine.

2. El deslinde se incoará de oficio o a petición de cualquier interesado, en cuyo caso, los gastos que se deriven de la tramitación del procedimiento y de las operaciones que sobre el terreno hayan de efectuarse correrán a cargo del solicitante. El deslinde deberá contar con la aprobación del Ministerio de Fomento.

3. La incoación del expediente de deslinde facultará al Ministerio de Fomento para realizar o autorizar, incluso en terreno privado, previa comunicación al propietario, los trabajos necesarios de corta duración para la toma de datos y fijación de puntos, sin perjuicio de las indemnizaciones a que pudiera dar lugar por los daños y perjuicios causados y a resultados del deslinde que finalmente se apruebe.

4. El deslinde aprobado y reflejado en acta declara la posesión y la titularidad dominical a favor de la Administración General del Estado. Su concreción física se realizará mediante el amojonamiento. El deslinde aprobado e inscrito en el Registro de la Propiedad tendrá preferencia frente a otras inscripciones que puedan incidir sobre el mismo ámbito físico a que se refiere el deslinde, en función de la naturaleza demanial de los bienes deslindados.

5. El Ministerio de Fomento podrá investigar la situación de los bienes y derechos que se presuman pertenecientes al dominio público viario, a cuyo efecto podrá recabar todos los datos e informes que considere necesarios y promover la práctica del correspondiente deslinde o la práctica del resto de actuaciones que procedan en defensa del dominio público.

6. La resolución de aprobación del deslinde será título suficiente para rectificar, en la forma y condiciones que se determinen reglamentariamente, las situaciones jurídicas registrales contradictorias con dicho deslinde. Dicha resolución será título suficiente, asimismo, para que la administración proceda a la inmatriculación de los bienes de dominio público cuando lo estime conveniente.

Asimismo tendrá la facultad de iniciar de oficio el expediente de recuperación posesoria, de oficio y en cualquier tiempo, sobre dichos bienes y derechos, según el procedimiento que se establezca reglamentariamente.

7. Cuando se trate de inmatricular por terceros en el Registro de la Propiedad bienes inmuebles situados en la zona de servidumbre, en la descripción de aquéllos se precisará si lindan o no con el dominio público viario. En caso afirmativo no podrá practicarse la inmatriculación si no se acompaña al título la certificación de la Administración General del Estado, en la que se acredite que no se invade el dominio público.

8. Los terrenos patrimoniales de titularidad de la Administración General del Estado colindantes con el dominio público viario, o emplazados en sus zonas de servidumbre o afección, que resulten necesarios para la protección o utilización de dicho dominio, serán afectados, mediante el correspondiente acto administrativo al uso propio del mismo, en la forma prevista en la Ley 33/2003, de 3 de noviembre, del Patrimonio de las Administraciones Públicas. No se podrá proceder a su enajenación sin previa declaración de no necesidad a los mencionados efectos, la cual se solicitará por la Dirección General de Patrimonio del Estado al Ministerio de Fomento. Transcurrido el plazo de un mes desde que se efectuase dicha solicitud sin que el Ministerio de Fomento haya informado, se entenderá que dicho informe es a todos los efectos favorable. Cumplido dicho trámite no será de aplicación a estos terrenos lo previsto en el apartado siguiente.

9. El Ministerio de Fomento tendrá derecho de tanteo y retracto en las transmisiones onerosas intervivos de los bienes colindantes con el dominio público viario, a cuyo efecto deberá ser notificada por escrito por los cedentes, o en su defecto por el notario que

intervenga en la transmisión. El derecho de tanteo podrá ejercerse en el plazo de tres meses y el de retracto en el de un año, ambos a contar desde la correspondiente notificación, que comprenderá las condiciones esenciales de la transmisión.

Artículo 31. *Zona de servidumbre.*

1. La zona de servidumbre de las carreteras del Estado está constituida por dos franjas de terreno a ambos lados de las mismas, delimitadas interiormente por la zona de dominio público y exteriormente por dos líneas paralelas a las aristas exteriores de la explanación, a una distancia de 25 metros en autopistas y autovías y de 8 metros en carreteras convencionales y carreteras multicarril, medidos horizontalmente desde las citadas aristas.

2. En la zona de servidumbre no podrán realizarse obras o instalaciones ni se permitirán más usos que aquellos que sean compatibles con la seguridad viaria y la adecuada explotación de la vía, previa autorización, en cualquier caso, del Ministerio de Fomento, y sin perjuicio de otras competencias concurrentes.

3. El Ministerio de Fomento podrá utilizar o autorizar a terceros la utilización de la zona de servidumbre por razones de interés general o cuando lo requiera el mejor servicio de la carretera.

4. Serán indemnizables la ocupación de la zona de servidumbre y los daños y perjuicios que se causen por su utilización.

Artículo 32. *Zona de afección.*

1. La zona de afección de las carreteras del Estado está constituida por dos franjas de terreno a ambos lados de las mismas, delimitadas interiormente por la zona de servidumbre y exteriormente por dos líneas paralelas a las aristas exteriores de la explanación, a una distancia de 100 metros en autopistas y autovías y de 50 metros en carreteras multicarril y convencionales, medidos horizontalmente desde las citadas aristas.

En el caso especial de túneles y sus elementos auxiliares, constituirán zona de afección los terrenos situados entre las proyecciones verticales de los hastiales exteriores de los mismos y además dos franjas de terreno adicionales de 50 metros de anchura, una a cada lado de dichas proyecciones, medidas horizontal y perpendicularmente al eje de los túneles o elementos auxiliares, salvo que en aplicación de lo dispuesto en el artículo 31.3 se derivara un grado de protección diferente.

2. Para ejecutar en la zona de afección cualquier tipo de obras o instalaciones fijas o provisionales, cambiar el uso o destino de las existentes y plantar o talar árboles, se requerirá la previa autorización del Ministerio de Fomento, sin perjuicio de otras competencias concurrentes.

La solicitud de autorizaciones podrá efectuarse, en todo caso, por los medios telemáticos previstos en la legislación sobre procedimiento administrativo y sus normas de desarrollo.

3. En las construcciones e instalaciones ya existentes en la zona de afección podrán realizarse obras de reparación o mejora, previa la autorización correspondiente, una vez constatados su finalidad y contenido, siempre que no supongan aumento de volumen de la construcción y sin que el incremento de valor que aquellas comporten pueda ser tenido en cuenta a efectos expropiatorios, todo ello, asimismo, sin perjuicio de las demás competencias concurrentes.

4. La denegación de la autorización en la parte de la zona de afección que sea exterior a la línea límite de edificación definida en el artículo 33.1, sólo podrá fundamentarse en razones de seguridad viaria, o en la adecuada explotación de la vía, o en las previsiones de los planes, estudios o proyectos de construcción, conservación, ampliación o variación de carreteras del Estado en un futuro no superior a diez años, contados a partir de la fecha de la autorización u orden para realizar el correspondiente estudio.

Artículo 33. *Zona de limitación a la edificabilidad.*

1. A ambos lados de las carreteras del Estado se establece la línea límite de edificación, que se sitúa a 50 metros en autopistas y autovías y a 25 metros en carreteras convencionales y carreteras multicarril, medidos horizontal y perpendicularmente a partir de

la arista exterior de la calzada más próxima. La arista exterior de la calzada es el borde exterior de la parte de la carretera destinada a la circulación de vehículos en general.

La franja de terreno comprendida entre las líneas límite de edificación establecidas en las respectivas márgenes de una vía se denomina zona de limitación a la edificabilidad. Queda prohibido en esta zona cualquier tipo de obra de construcción, reconstrucción o ampliación, incluidas las que se desarrollen en el subsuelo, o cambio de uso, a excepción de las que resultaren imprescindibles para la conservación y mantenimiento de las construcciones o instalaciones ya existentes.

Además, la edificación residencial, y la asimilada a la misma en lo relativo a zonificación e inmisión acústicas conforme a la legislación vigente en materia de ruido, estarán sometidas, con independencia de su distancia de separación con respecto a la carretera, a las restricciones que resulten del establecimiento de las zonas de servidumbre acústica que se definan como consecuencia de los mapas o estudios específicos de ruido realizados por el Ministerio de Fomento, y de su posterior aprobación tras el correspondiente procedimiento de información pública.

2. A los efectos de lo dispuesto en el anterior apartado, los nudos viarios y cambios de sentido, las intersecciones, las vías de giro y los ramales tendrán la línea límite de edificación a 50 metros medidos horizontal y perpendicularmente desde la arista exterior de la calzada en cada caso.

3. El Ministerio de Fomento, previo informe no vinculante de las comunidades autónomas y entidades locales afectadas a emitir en un plazo no superior a dos meses, podrá, por razones geográficas o socioeconómicas, fijar una línea límite de edificación inferior a la establecida con carácter general, aplicable a determinadas carreteras estatales en zonas o tramos perfectamente delimitados.

4. No obstante lo dispuesto en los apartados anteriores, en las variantes o carreteras de circunvalación, cualquiera que sea su clasificación, que se construyan con el objeto de evitar el paso por poblaciones, la línea límite de edificación se situará a 50 metros, medidos horizontal y perpendicularmente al eje, a partir de la arista exterior de la calzada, en toda la longitud de la variante.

5. Las modificaciones en la línea límite de edificación que se deriven de la puesta en servicio de nuevas actuaciones en carreteras del Ministerio de Fomento conferirán derecho a indemnización a favor de los titulares de derechos reales sobre los terrenos incluidos en la zona de limitación a la edificabilidad así como en los afectados por las restricciones en las zonas de servidumbre acústica que acrediten el menoscabo de sus derechos y no pudieran ejercerlos en otras ubicaciones.

También serán indemnizables los perjuicios causados en este sentido por actuaciones debidamente autorizadas de terceros, públicos o privados, incluso aunque estas actuaciones o algunos de sus elementos pudieran ser finalmente de uso o titularidad públicos; conferirán derecho a indemnización a favor de quien acredite el menoscabo de derechos reconocidos y que no pudiera ejercerlos en otras ubicaciones, la cual será satisfecha por quien promueva la actuación.

Será indemnizable la depreciación originada en las fincas contiguas a carreteras que se construyan o actuaciones que se lleven a cabo en las mismas a partir de la entrada en vigor de la presente ley, como consecuencia del menoscabo en el estatuto jurídico de la propiedad, incluida la pérdida de edificabilidad que tuvieran reconocida las fincas sitas en las zonas de protección de dichas carreteras y no pudiera ejercerse en otras ubicaciones.

6. Donde, por ser muy grande la proyección horizontal de la explanación, la línea límite de edificación quede dentro de las zonas de dominio público o de servidumbre, la línea límite de edificación se hará coincidir con el borde exterior de la zona de servidumbre.

Donde distintas líneas límite de edificación se superpongan, en función de que su medición se realice desde la carretera principal o desde las intersecciones, nudos viarios, cambios de sentido, vías de giro y ramales, prevalecerá, en todo caso, la más alejada de la carretera, cualquiera que sea la carretera o elemento interviniente.

7. La clasificación y la calificación de terrenos incluidos en la zona de limitación a la edificabilidad no podrán ser modificadas en ningún caso si ello estuviere en contradicción con lo establecido en esta ley.

[. . .]

Información relacionada

Véanse los siguientes Reales Decretos sobre cambio de titularidad de determinados tramos de carretera y consiguiente modificación de la Red de Carreteras del Estado:

- Real Decreto 1064/2015, de 20 de noviembre, sobre cambio de titularidad a favor del Ministerio de Fomento del tramo de la carretera AS-19, entre el p.k. 0+000 y el p.k. 4+515, además del denominado enlace de Lloreda, entre la Autovía GJ-81 y la carretera autonómica AS-19, en los términos municipales de Gijón y Carreño (Asturias) y consiguiente modificación de la Red de Carreteras del Estado. [Ref. BOE-A-2015-13116](#)
- Real Decreto 871/2017, de 22 de septiembre, sobre cambio de titularidad de varios tramos de carreteras del Estado, en Avilés, a favor del Principado de Asturias, y consiguiente modificación de la Red de Carreteras del Estado. [Ref. BOE-A-2017-11765](#)
- Real Decreto 978/2017, de 3 de noviembre, sobre cambio de titularidad de varios tramos de carreteras del estado a favor de la ciudad de Melilla, y consiguiente modificación de la Red de Carreteras del Estado. [Ref. BOE-A-2017-14082](#)
- Real Decreto 979/2017, de 3 de noviembre, sobre cambio de titularidad de un tramo de la carretera estatal N-126 a favor de la Comunidad Autónoma de La Rioja, y consiguiente modificación de la Red de Carreteras del Estado. [Ref. BOE-A-2017-14083](#)
- Real Decreto 1390/2018, de 19 de noviembre, sobre cambio de titularidad de un tramo de carretera del Estado, en la provincia de Ourense, a favor de la Comunidad Autónoma de Galicia, y consiguiente modificación de la Red de Carreteras del Estado. [Ref. BOE-A-2018-17036](#)
- Real Decreto 1410/2018, de 23 de noviembre, sobre cambio de titularidad del tramo de la carretera del Estado N-634 sobre el puente «Emilio Llamedo Olivera», en el río Sella (Asturias), a favor del Principado de Asturias, y consiguiente modificación de la Red de Carreteras del Estado. [Ref. BOE-A-2018-17037](#)
- Real Decreto 334/2019, de 26 de abril, sobre cambio de titularidad de la carretera EX-100, de Cáceres a Badajoz, a favor del Ministerio de Fomento, y consiguiente modificación de la Red de Carreteras del Estado. [Ref. BOE-A-2019-7260](#)
- Real Decreto 442/2020, de 3 de marzo, sobre cambio de titularidad de un tramo de la carretera del Estado N-354, en Ceuta, a favor de la ciudad de Ceuta, y consiguiente modificación de la Red de Carreteras del Estado. [Ref. BOE-A-2020-5072](#)
- Real Decreto 52/2021, de 26 de enero, sobre el cambio de titularidad del tramo de la Autovía del Noroeste RM-15 comprendido entre los puntos kilométricos 0+000 y 2+400 a favor del Estado y consiguiente modificación de la Red de Carreteras del Estado. [Ref. BOE-A-2021-3349](#)
- Real Decreto 1094/2021, de 7 de diciembre, sobre cambio de titularidad de un tramo de la carretera del Estado N-630A a favor de la Junta de Extremadura, y consiguiente modificación de la Red de Carreteras del Estado. [Ref. BOE-A-2021-20865](#)
- Real Decreto 88/2022, de 25 de enero, sobre el cambio de titularidad de un tramo de la carretera nacional N-420 a favor del Ayuntamiento de Puertollano y de varios viales de titularidad municipal a favor del Ministerio de Transportes, Movilidad y Agenda Urbana, y consiguiente modificación de la Red de Carreteras del Estado. [Ref. BOE-A-2022-1441](#)

§ 27

Ley 38/2015, de 29 de septiembre, del sector ferroviario. [Inclusión parcial]

Jefatura del Estado
«BOE» núm. 234, de 30 de septiembre de 2015
Última modificación: 20 de diciembre de 2022
Referencia: BOE-A-2015-10440

[...]

TÍTULO II

La infraestructura ferroviaria

[...]

CAPÍTULO III

Limitaciones a la propiedad

Artículo 12. *Zona de dominio público, zona de protección y límite de edificación.*

A los efectos de esta ley, se establecen en las líneas ferroviarias que formen parte de la Red Ferroviaria de Interés General una zona de dominio público, otra de protección y un límite de edificación. Tanto las referidas zonas como el límite de edificación se registrarán por lo establecido en esta ley y en sus disposiciones de desarrollo.

Los órganos de la Administración General del Estado, en el ejercicio de las facultades que les correspondan en relación con las zonas de dominio público y de protección y con el límite de edificación, se coordinarán entre sí y con los de otras administraciones públicas a los que, legalmente, se les confieran competencias en relación con terrenos que merezcan una especial salvaguarda.

Las particularidades de la aplicación de las limitaciones a la propiedad contenidas en este capítulo a los tramos de la Red Ferroviaria de Interés General, a los que hace referencia el artículo 8.9, se desarrollarán reglamentariamente en la normativa específica de dichos tramos.

Artículo 13. *Zona de dominio público.*

1. Comprenden la zona de dominio público los terrenos ocupados por las líneas ferroviarias que formen parte de la Red Ferroviaria de Interés General y una franja de terreno de ocho metros a cada lado de la plataforma, medida en horizontal y perpendicularmente al eje de la misma, desde la arista exterior de la explanación.

2. El Ministerio de Transportes, Movilidad y Agenda Urbana reglamentariamente podrá determinar una distancia inferior a la establecida en el apartado anterior para delimitar la

zona de dominio público, en función de las características técnicas de la línea ferroviaria de que se trate y de las características del suelo por el que discurra dicha línea.

En suelo clasificado por el planeamiento urbanístico como urbano o urbanizable delimitado, sectorizado, programado o categoría equivalente, la distancia establecida en el apartado anterior para la zona de dominio público será de cinco metros. En estos suelos, la zona de dominio público podrá ser reducida por los administradores generales de infraestructuras ferroviarias adoptando las medidas de control del riesgo necesarias para que este resulte aceptable de acuerdo con el método común de seguridad para la evaluación y valoración del riesgo, siempre que se acredite la necesidad y el interés público de la reducción, y no se ocasione perjuicio a la regularidad, conservación y el libre tránsito del ferrocarril así como cuando no sea incompatible con la construcción de nuevas infraestructuras correspondientes a la planificación prevista por el Ministerio de Transportes, Movilidad y Agenda Urbana y previo informe de este, sin que, en ningún caso, la zona de dominio público pueda ser inferior a dos metros. La solicitud de reducción deberá ir acompañada, al menos, de una memoria explicativa y de planos en planta y alzado que describan de forma precisa el objeto de la misma y un análisis, elaborado por técnico competente, de la evaluación y valoración del riesgo de acuerdo con el método común de seguridad.

En suelo clasificado por el planeamiento urbanístico como no urbanizable o urbanizable no delimitado, sectorizado, programado o categoría equivalente que pase a tener la clasificación de urbanizable delimitado, sectorizado, programado o categoría equivalente no será de aplicación a la Zona de Dominio Público la reducción a cinco metros de las zonas urbanas. En este supuesto, la Zona de Dominio Público se mantendrá en los ocho metros desde la arista exterior de la explanación, salvo que los administradores de infraestructuras ferroviarias utilicen el procedimiento previsto en este apartado para determinar esta reducción.

Las decisiones adoptadas por los administradores de infraestructura serán puestas en conocimiento de la Agencia Estatal de Seguridad Ferroviaria (AESF) con periodicidad semestral en la forma que esta disponga, para el eventual ejercicio de su competencia de supervisión.

3. La arista exterior de la explanación es la intersección del talud del desmonte, del terraplén o, en su caso, de los muros de sostenimiento colindantes con el terreno natural. En el supuesto de los muros de sostenimiento, la intersección se entenderá coincidente con la cara externa de dichos muros desde los terrenos del ferrocarril.

En el caso de recintos de estaciones donde existan andenes, la arista exterior de la explanación coincidirá con el borde interior del andén, siempre que no existan instalaciones ferroviarias más alejadas de la infraestructura, tales como postes de catenaria, canalizaciones de instalaciones (fibra óptica, eléctricas, etcétera) necesarias para el funcionamiento del ferrocarril, en cuyo caso la arista deberá situarse inmediatamente detrás de estas. En todo caso, los andenes formarán parte de la zona de dominio público, hasta su borde exterior o el límite con las edificaciones colindantes.

En aquellos casos en que las características del terreno no permitan definir la arista exterior de la explanación, conformará dicha arista exterior una línea imaginaria, paralela al eje de la vía, situada a una distancia de tres metros medidos, perpendicularmente a dicho eje, desde el borde externo del carril exterior.

4. En los casos especiales de puentes, viaductos, estructuras u obras similares, como regla general se podrán fijar como aristas exteriores de la explanación las líneas de proyección vertical del borde de las obras sobre el terreno, siendo, en todo caso, de dominio público el terreno comprendido entre las referidas líneas. En aquellos supuestos en que la altura de la estructura sea suficiente, podrá delimitarse como zona de dominio público exclusivamente la zona necesaria para asegurar la conservación y el mantenimiento de la obra, y en todo caso, el contorno de los apoyos y estribos y una franja perimetral suficiente alrededor de estos elementos.

5. En el caso de túneles, se considerará como aristas exteriores de la explanación las líneas de proyección vertical del borde de las obras sobre el terreno, siendo zona de dominio público el terreno comprendido entre las referidas líneas. En aquellos supuestos en que la montera de los túneles sea suficiente o en que se arbitre un sistema constructivo que

permita, conforme a la oportuna y previa autorización de obra por parte del Administrador de Infraestructura Ferroviaria, la utilización del subsuelo o vuelo sobre el mismo, con plena seguridad para el servicio ferroviario, podrá delimitarse como zona de dominio público exclusivamente la zona necesaria para asegurar la conservación y el mantenimiento de la obra y, en todo caso, el contorno de las boquillas y una franja perimetral suficiente alrededor de estos elementos.

Artículo 14. *Zona de protección.*

1. La zona de protección de las líneas ferroviarias consiste en una franja de terreno a cada lado de las mismas delimitada, interiormente, por la zona de dominio público definida en el artículo anterior y, exteriormente, por dos líneas paralelas situadas a 70 metros de las aristas exteriores de la explanación.

2. En el suelo clasificado por el planeamiento urbanístico como urbano o urbanizable delimitado, sectorizado, programado o categoría equivalente, la distancia establecida en el apartado anterior para la protección de la infraestructura ferroviaria será de veinte metros, contados en todos los casos desde las aristas exteriores de la explanación.

3. En el caso de túneles, la zona de protección comprenderá el área delimitada por dos líneas imaginarias situadas a una distancia de veinte metros desde la proyección vertical de la cara externa de cada uno de los hastiales.

Artículo 15. *Límite de edificación.*

1. A ambos lados de las líneas ferroviarias que formen parte de la Red Ferroviaria de Interés General se establece la línea límite de edificación, desde la cual hasta la línea ferroviaria queda prohibido cualquier tipo de obra de construcción, reconstrucción o ampliación de edificaciones existentes a excepción de las que resultaren imprescindibles para la conservación y mantenimiento de las edificaciones existentes en el momento de la entrada en vigor de esta ley y ello sin perjuicio de la salvedad establecida en el apartado 4 siguiente.

La línea límite de edificación no será de aplicación en los siguientes casos:

- a) En los túneles y en las líneas férreas soterradas o cubiertas con losas.
- b) Cuando la obra a ejecutar sea un vallado o cerramiento o un muro de contención o de sostenimiento de desmontes y terraplenes que redunden en beneficio de la seguridad para el ferrocarril.
- c) Cuando se trate de edificar construcciones o instalaciones correspondientes a terminales de transporte no ferroviarias o estaciones de autobuses, metro o tranvía que configuren un núcleo de intercambio modal de transporte.
- d) Cuando se trate de edificar construcciones o instalaciones correspondientes a las instalaciones de servicio señaladas en el artículo 42 de esta ley o las instalaciones de mantenimiento pesado de vehículos ferroviarios.
- e) A las edificaciones provisionales o desmontables que no requieran ningún tipo de cimentación o a las instalaciones desmontables.

2. La línea límite de edificación se sitúa a cincuenta metros de la arista exterior más próxima de la plataforma, medidos horizontalmente a partir de la mencionada arista. Donde, por ser muy grande la proyección horizontal de la explanación, la línea límite de edificación quede dentro de las zonas de dominio público, la línea límite de edificación se hará coincidir con el borde exterior de dicha zona de dominio público.

En las líneas ferroviarias que formen parte de la Red Ferroviaria de Interés General y que discurran por zonas urbanas, la línea límite de la edificación se sitúa a veinte metros de la arista más próxima a la plataforma. A estos efectos se consideran zonas urbanas los suelos clasificados como urbanos o los suelos urbanizables delimitados, programados o sectorizados, o categorías equivalentes.

El Ministerio de Transportes, Movilidad y Agenda Urbana podrá determinar reglamentariamente una distancia inferior a la prevista en el párrafo anterior para la línea límite de edificación, en función de las características de las líneas.

En suelo clasificado por el planeamiento urbanístico como no urbanizable o urbanizable no delimitado, sectorizado, programado o categoría equivalente que pase a tener la

clasificación de urbanizable delimitado, sectorizado, programado o categoría equivalente, no será de aplicación la reducción de las zonas urbanas. En este supuesto, la línea límite de edificación se mantendrá en los cincuenta metros desde la arista exterior más próxima a la plataforma salvo que los administradores de infraestructuras ferroviarias utilicen el procedimiento previsto en el apartado tercero de este artículo para fijar una línea límite de edificación diferente por razones geográficas o socioeconómicas.

3. Asimismo, los administradores generales de infraestructuras, previo informe de las comunidades autónomas y entidades locales afectadas, podrán, por razones geográficas o socioeconómicas, fijar una línea límite de edificación diferente a la establecida con carácter general, aplicable a determinadas líneas ferroviarias que formen parte de la Red Ferroviaria de Interés General, en zonas o áreas delimitadas, adoptando las medidas de control del riesgo necesarias para que este resulte aceptable de acuerdo con el método común de seguridad para la evaluación y valoración del riesgo. Esta reducción no afectará a puntos concretos, sino que será de aplicación a lo largo de tramos completos y de longitud significativa.

Las decisiones adoptadas por los administradores de infraestructura serán puestas en conocimiento de la Agencia Estatal de Seguridad Ferroviaria (AESF) con periodicidad semestral en la forma que esta disponga, para el eventual ejercicio de su competencia de supervisión.

4. Cuando resulte necesaria la ejecución de obras dentro de la zona establecida por la línea límite de la edificación en un punto o área concreta, y justificadamente exista una razón de interés general para ello, los administradores generales de infraestructuras podrán establecer la línea límite de edificación a una distancia inferior a las señaladas en el apartado 2 de este artículo, a solicitud del interesado y tras la tramitación del correspondiente procedimiento administrativo, que deberá ser motivado y recoger justificadamente las causas que llevan a tener en cuenta esta modificación de carácter puntual, siempre y cuando se cuente con el informe favorable de la administración competente en materia de urbanismo y no cause perjuicio a la seguridad, regularidad, conservación y libre tránsito del ferrocarril, adoptando las medidas de control del riesgo necesarias para que este resulte aceptable de acuerdo con el método común de seguridad para la evaluación y valoración del riesgo, así como cuando no sea incompatible con la construcción de nuevas infraestructuras correspondientes a estudios informativos que continúen surtiendo efectos conforme a lo dispuesto en el artículo 5.8 de esta ley.

Con carácter excepcional, podrá permitirse la ejecución de obras de nueva construcción, en parcelas o solares clasificados como suelo urbano consolidado, siempre que respeten, en todo caso, las condiciones de alineación de los edificios colindantes. Todo ello, previa tramitación del correspondiente procedimiento administrativo de reducción de la línea límite de la edificación, y respetando, en todo caso, las condiciones impuestas por la legislación en materia de ruido y vibraciones que le sea de aplicación, que habrá de ser justificada ante el citado administrador, debiendo el promotor aceptar y corregir de su cuenta los efectos que en materia de ruido y vibraciones puedan suponer futuras ampliaciones o modificaciones del servicio ferroviario, incluyendo el cambio de su tipología.

Las decisiones adoptadas por los administradores de infraestructura serán puestas en conocimiento de la Agencia Estatal de Seguridad Ferroviaria (AESF) con periodicidad semestral en la forma que esta disponga, para el eventual ejercicio de su competencia de supervisión.

5. En lo relativo a zonificación e inmisión acústica conforme a la legislación vigente en materia de ruido, toda edificación estará sometida, con independencia de su distancia de separación con respecto a la línea ferroviaria, a las restricciones o limitaciones que resulten del establecimiento de las zonas de servidumbre acústica que se definan como consecuencia de los mapas o estudios específicos de ruido aprobados por el Ministerio de Transportes, Movilidad y Agenda Urbana.

Artículo 16. *Otras limitaciones relativas a las zonas de dominio público y de protección.*

1. Para ejecutar, en las zonas de dominio público y de protección de la infraestructura ferroviaria, cualquier tipo de obras o instalaciones fijas o provisionales, cambiar el destino de las mismas o el tipo de actividad que se puede realizar en ellas y plantar o talar árboles, se

requerirá la previa autorización del administrador de infraestructuras ferroviarias, adoptando para ello las medidas de control del riesgo necesarias con el objeto de que este resulte aceptable de acuerdo con el método común de seguridad para la evaluación y valoración del riesgo. Lo dispuesto en este apartado se entiende sin perjuicio de las competencias de otras administraciones públicas.

Los solicitantes de una autorización para la realización de cualesquiera actividades en las zonas de dominio público y protección del ferrocarril estarán obligados al pago de los costes de estudio, tramitación y seguimiento derivados de dicha autorización y se les podrá exigir, con carácter previo al otorgamiento de la autorización, la constitución de una garantía para responder de los daños y perjuicios que se puedan causar a cualesquiera activos titularidad del administrador de infraestructuras ferroviarias o a la explotación comercial de los operadores ferroviarios, fijándose su cuantía en base al coste estimado de reconstrucción de los activos, y ello sin perjuicio de las sanciones e indemnizaciones que, en su caso, pudieran resultar exigibles por cualesquiera otros conceptos.

Cualesquiera obras que se lleven a cabo en la zona de dominio público y en la zona de protección y que tengan por finalidad salvaguardar paisajes o construcciones o limitar el ruido que provoca el tránsito por las líneas ferroviarias serán costeadas por los promotores de las mismas.

No obstante lo anterior, sólo podrán realizarse obras o instalaciones en la zona de dominio público, previa autorización del administrador de infraestructuras ferroviarias, cuando sean necesarias para la prestación del servicio ferroviario o bien cuando la prestación de un servicio de interés general así lo requiera. Excepcionalmente y por causas debidamente justificadas, podrá autorizarse el cruce de la zona de dominio público, tanto aéreo como subterráneo, por obras e instalaciones de interés privado.

En los supuestos de ocupación de la zona de dominio público ferroviario, el que la realizare estará obligado a la limpieza y recogida del material situado en los terrenos ocupados hasta el límite de la citada zona de dominio público, previo requerimiento del administrador de infraestructuras ferroviarias de la línea. Si no se atiende el requerimiento dentro del plazo conferido, actuará de forma subsidiaria el administrador de infraestructuras ferroviarias de la línea, mediante la realización de las necesarias labores de limpieza y recogida del material, quedando el ocupante de los terrenos obligado a resarcir los gastos en los que se hubiere incurrido por dicha actuación.

En suelo clasificado como urbano o urbanizable sectorizado, programado o categoría equivalente, y previa autorización del administrador de infraestructuras ferroviarias, se podrán realizar, dentro de la zona de dominio público, obras de urbanización que mejoren la integración del ferrocarril en dichos suelos.

En ningún caso se autorizarán obras o instalaciones que puedan afectar a la seguridad de la circulación ferroviaria, perjudiquen la infraestructura ferroviaria o impidan su adecuada explotación.

2. En la zona de protección no podrán realizarse obras ni se permitirán más usos que aquellos que sean compatibles con la seguridad del tráfico ferroviario previa autorización, en cualquier caso, del administrador de infraestructuras ferroviarias. Éste podrá utilizar o autorizar la utilización de la zona de protección por razones de interés general, cuando lo requiera el mejor servicio de la línea ferroviaria o por razones de seguridad del tráfico ferroviario.

Serán indemnizables la ocupación de la zona de protección y los daños y perjuicios que se causen por su utilización, con arreglo a lo establecido en la Ley de 16 de diciembre de 1954, de Expropiación Forzosa.

La denegación de la autorización deberá fundarse en las previsiones de los planes o proyectos de ampliación o variación de la línea ferroviaria en los diez años posteriores al acuerdo, o en razones de seguridad del tráfico ferroviario, o en el hecho de que la obra, instalación o actividad afecte a la seguridad del tráfico ferroviario, afecte directa o indirectamente a la estabilidad de la plataforma o la explanación, cause perjuicios a la integridad de cualquier elemento de la infraestructura, dificulte el normal mantenimiento o impida la adecuada explotación de la infraestructura.

3. Podrán realizarse cultivos agrícolas en la zona de protección, sin necesidad de autorización previa, siempre que se garantice la correcta evacuación de las aguas de riego y no se causen perjuicios a la explanación, quedando prohibida la quema de rastrojos.

4. En las construcciones e instalaciones ya existentes podrán realizarse, exclusivamente, obras de reparación y mejora, siempre que no supongan aumento de volumen de la construcción y sin que el incremento de valor que aquéllas comporten puedan ser tenidas en cuenta a efectos expropiatorios. En todo caso, tales obras requerirán la previa autorización del administrador de infraestructuras ferroviarias, sin perjuicio de los demás permisos o autorizaciones que pudieran resultar necesarios en función de la normativa aplicable.

5. Siempre que se asegure la conservación y el mantenimiento de la infraestructura ferroviaria, el planeamiento urbanístico podrá calificar con distintos usos, superficies superpuestas, en la rasante y el subsuelo o el vuelo, con la finalidad de constituir un complejo inmobiliario, tal y como permite la legislación estatal de suelo.

Artículo 17. *Expropiación de bienes existentes en la zona de protección hasta la línea límite de edificación.*

En la zona de protección hasta la línea límite de edificación, el administrador de infraestructuras ferroviarias podrá solicitar al Ministerio de Fomento la expropiación de bienes que pasarán a tener la consideración de dominio público, entendiéndose implícita la declaración de utilidad pública, y la necesidad de su ocupación y la declaración de urgencia de la misma, siempre que se justifique su interés para la idónea prestación de los servicios ferroviarios y para la seguridad de la circulación.

Artículo 18. *Obras y actividades ilegales en zonas de dominio público o de protección de la infraestructura ferroviaria.*

1. Los Delegados del Gobierno en las Comunidades Autónomas, a instancia del Ministerio de Fomento, de la Agencia Estatal de Seguridad Ferroviaria o del administrador de infraestructuras ferroviarias, dispondrán la paralización de las obras o instalaciones y la suspensión de usos prohibidos, no autorizados o que no se ajusten a las condiciones establecidas en las autorizaciones. Asimismo, se podrá proceder al precinto de las obras o instalaciones afectadas.

2. El Delegado del Gobierno interesará del administrador de infraestructuras ferroviarias, que proceda a efectuar la adecuada comprobación de las obras paralizadas y los usos suspendidos, debiendo adoptar, en el plazo de dos meses desde que se produzca la instancia y previa audiencia de quienes puedan resultar directamente afectados, una de las resoluciones siguientes:

a) La demolición de las obras o instalaciones y la prohibición definitiva de los usos prohibidos, no autorizados o que no se ajusten a las autorizaciones otorgadas.

b) La iniciación del oportuno expediente para la eventual regularización de las obras o instalaciones o autorización de los usos permitidos.

3. La adopción de los oportunos acuerdos se hará sin perjuicio de las sanciones y de las responsabilidades de todo orden que resulten procedentes.

[...]

§ 28

Real Decreto Legislativo 1/2001, de 20 de julio, por el que se aprueba el texto refundido de la Ley de Aguas. [Inclusión parcial]

Ministerio de Medio Ambiente
«BOE» núm. 176, de 24 de julio de 2001
Última modificación: 28 de diciembre de 2023
Referencia: BOE-A-2001-14276

[...]

TEXTO REFUNDIDO DE LA LEY DE AGUAS

[...]

TÍTULO I

Del dominio público hidráulico del Estado

[...]

CAPÍTULO II

De los cauces, riberas y márgenes

Artículo 4. *Definición de cauce.*

Álveo o cauce natural de una corriente continua o discontinua es el terreno cubierto por las aguas en las máximas crecidas ordinarias.

Artículo 5. *Cauces de dominio privado.*

1. Son de dominio privado los cauces por los que ocasionalmente discurran aguas pluviales en tanto atraviesen, desde su origen, únicamente fincas de dominio particular.

2. El dominio privado de estos cauces no autoriza para hacer en ellos labores ni construir obras que puedan hacer variar el curso natural de las aguas o alterar su calidad en perjuicio del interés público o de tercero, o cuya destrucción por la fuerza de las avenidas pueda ocasionar daños a personas o cosas.

Artículo 6. *Definición de riberas.*

1. Se entiende por riberas las fajas laterales de los cauces públicos situadas por encima del nivel de aguas bajas, y por márgenes los terrenos que lindan con los cauces.

Las márgenes están sujetas, en toda su extensión longitudinal:

a) A una zona de servidumbre de cinco metros de anchura, para uso público que se regulará reglamentariamente.

b) A una zona de policía de 100 metros de anchura en la que se condicionará el uso del suelo y las actividades que se desarrollen.

2. En las zonas próximas a la desembocadura en el mar, en el entorno inmediato de los embalses o cuando las condiciones topográficas o hidrográficas de los cauces y márgenes lo hagan necesario para la seguridad de personas y bienes, podrá modificarse la anchura de ambas zonas en la forma que reglamentariamente se determine.

Artículo 7. *Trabajos de protección en las márgenes.*

Podrán realizarse en caso de urgente necesidad trabajos de protección de carácter provisional en las márgenes de los cauces. Serán responsables de los eventuales daños que pudieran derivarse de dichas obras los propietarios que las hayan construido.

Artículo 8. *Modificaciones de los cauces.*

Las situaciones jurídicas derivadas de las modificaciones naturales de los cauces se regirán por lo dispuesto en la legislación civil. En cuanto a las modificaciones que se originen por las obras legalmente autorizadas se estará a lo establecido en la concesión o autorización correspondiente.

CAPÍTULO III

De los lagos, lagunas, embalses y terrenos inundables

Artículo 9. *Lecho o fondo de los lagos, lagunas y embalses superficiales.*

1. Lecho o fondo de los lagos y lagunas es el terreno que ocupan sus aguas en las épocas en que alcanzan su mayor nivel ordinario.

2. Lecho o fondo de un embalse superficial es el terreno cubierto por las aguas cuando éstas alcanzan su mayor nivel a consecuencia de las máximas crecidas ordinarias de los ríos que lo alimentan.

Artículo 10. *Las charcas situadas en predios de propiedad privada.*

Las charcas situadas en predios de propiedad privada se considerarán como parte integrante de los mismos siempre que se destinen al servicio exclusivo de tales predios y sin perjuicio de la aplicación de la legislación ambiental correspondiente.

Artículo 11. *Las zonas inundables.*

1. Los terrenos que puedan resultar inundados durante las crecidas no ordinarias de los lagos, lagunas, embalses, ríos o arroyos, conservarán la calificación jurídica y la titularidad dominical que tuvieren.

2. Los Organismos de cuenca darán traslado a las Administraciones competentes en materia de ordenación del territorio y urbanismo de los datos y estudios disponibles sobre avenidas, al objeto de que se tengan en cuenta en la planificación del suelo y, en particular, en las autorizaciones de usos que se acuerden en las zonas inundables.

3. El Gobierno, por Real Decreto, podrá establecer las limitaciones en el uso de las zonas inundables que estime necesarias para garantizar la seguridad de las personas y bienes. Los Consejos de Gobierno de las Comunidades Autónomas podrán establecer, además, normas complementarias de dicha regulación.

CAPÍTULO IV

De los acuíferos

Artículo 12. *El dominio público de los acuíferos.*

El dominio público de los acuíferos o formaciones geológicas por las que circulan aguas subterráneas, se entiende sin perjuicio de que el propietario del fondo pueda realizar cualquier obra que no tenga por finalidad la extracción o aprovechamiento del agua, ni perturbe su régimen ni deteriore su calidad, con la salvedad prevista en el apartado 2 del artículo 54.

[...]

TÍTULO IV

De la utilización del dominio público hidráulico

CAPÍTULO I

Servidumbres legales

Artículo 47. *Obligaciones de los predios inferiores.*

1. Los predios inferiores están sujetos a recibir las aguas que naturalmente y sin obra del hombre desciendan de los predios superiores, así como la tierra o piedra que arrastren en su curso. Ni el dueño del predio inferior puede hacer obras que impidan esta servidumbre ni el del superior obras que la agraven.

2. Si las aguas fueran producto de alumbramiento, sobrantes de otros aprovechamientos o se hubiese alterado de modo artificial su calidad espontánea, el dueño del predio inferior podrá oponerse a su recepción, con derecho a exigir resarcimiento de daños y perjuicios, de no existir la correspondiente servidumbre.

Artículo 48. *Régimen jurídico de la servidumbre de acueducto.*

1. Los organismos de cuenca podrán imponer, con arreglo a lo dispuesto en el Código Civil y en el Reglamento de esta Ley, la servidumbre forzosa de acueducto, si el aprovechamiento del recurso o su evacuación lo exigiera.

2. Con arreglo a las mismas normas, los organismos de cuenca podrán imponer las servidumbres de saca de agua y abrevadero, de estribo de presa y de parada o partidor, así como las de paso, cuando se trate de garantizar el acceso o facilitar el mismo a zona de dominio público de los cauces, para usos determinados, incluyendo los deportivos y recreativos, y, en general, cuantas servidumbres estén previstas en el Código Civil.

3. El expediente de constitución de servidumbre deberá reducir, en lo posible, el gravamen que la misma implique sobre el predio sirviente.

4. La variación de las circunstancias que dieron origen a la constitución de una servidumbre dará lugar, a instancia de parte, al correspondiente expediente de revisión, que seguirá los mismos trámites reglamentarios que los previstos en el de constitución.

5. El beneficiario de una servidumbre forzosa deberá indemnizar los daños y perjuicios ocasionados al predio sirviente de conformidad con la legislación vigente.

Artículo 49. *Titularidad de los elementos de la servidumbre.*

En toda acequia o acueducto, el cauce, los cajeros y las márgenes serán considerados como parte integrante de la heredad o edificio a que vayan destinadas las aguas o, en caso de evacuación, de los que procedieran.

[...]

Artículo 109 bis. *Régimen jurídico del uso de las aguas regeneradas.*

1. El uso de las aguas regeneradas requerirá concesión administrativa o la modificación de características de una concesión existente, de acuerdo con el régimen general establecido en esta ley para el uso privativo del dominio público hidráulico.

Dentro del trámite de competencia de proyectos se notificará al primer usuario y al titular de la autorización de vertido.

El organismo de cuenca resolverá motivadamente las solicitudes presentadas, previo informe preceptivo y vinculante de las autoridades sanitarias.

2. Cuando el interesado en el uso de las aguas regeneradas sea el primer usuario y el uso al que se vaya a destinar esté reconocido en el marco de su concesión original, quedará exento de la necesidad de disponer de una nueva concesión. En tal caso, el interesado solicitará al organismo de cuenca la modificación de la concesión existente para incluir el uso de las aguas regeneradas solicitadas. El organismo de cuenca modificará la concesión original para reflejar este aspecto siempre y cuando sea compatible con el plan hidrológico y con los derechos de aprovechamiento de terceros, quedando exento del trámite de competencia de proyectos. En todo caso, el concesionario estará sometido al régimen de autorizaciones y controles previstos en los artículos 109 ter y 109 quater.

De igual forma se procederá cuando el concesionario para la primera utilización de las aguas sea una asociación de municipios o una entidad pública que los represente, y la solicitud de concesión la formule, a través de dicha entidad titular de la concesión, al menos uno de los municipios asociados o representados.

3. El concesionario será responsable del uso del agua regenerada que se le suministre, en los términos previstos en esta ley y en el Plan de gestión del riesgo de las aguas regeneradas definido en el apartado 3 del artículo 109 ter.

Artículo 109 ter. *Régimen jurídico de la producción y suministro de aguas regeneradas.*

1. La producción y suministro de aguas regeneradas estarán sometidas a autorización.

Las autorizaciones serán otorgadas por el organismo de cuenca, previo informe preceptivo y vinculante de las autoridades sanitarias.

Las autorizaciones incluirán un condicionamiento basado en el Plan de gestión del riesgo de las aguas regeneradas definido en el apartado 3 y se revisarán periódicamente.

2. La autorización no exime a sus titulares de obtener otras licencias o autorizaciones preceptivas para el ejercicio de la actividad, en particular las establecidas en el artículo 84 de la Ley 7/1985, de 2 de abril, Reguladora de las Bases del Régimen Local, y en el artículo 5 del texto refundido de la Ley de prevención y control integrados de la contaminación, aprobado por el Real Decreto Legislativo 1/2016, de 16 de diciembre.

En el caso de que el solicitante no sea el titular de la autorización de vertido, se notificará a este, que tendrá preferencia para el otorgamiento de la autorización de producción o suministro de aguas regeneradas.

3. Con el fin de garantizar que las aguas regeneradas se usan y gestionan de forma segura, las partes responsables y los usuarios finales elaborarán un Plan de gestión del riesgo de las aguas regeneradas, mediante el que se coordinará el conjunto de funciones dentro del sistema de reutilización de aguas.

El Plan de gestión del riesgo de las aguas regeneradas definirá el sistema de reutilización e identificará los riesgos asociados a las funciones relacionadas con la producción, suministro y uso de las aguas regeneradas, los elementos clave para la gestión de tales riesgos y las medidas y actuaciones necesarias para mantenerlo en niveles aceptables para el medio ambiente, la salud humana y la sanidad animal. Igualmente, identificará las partes responsables y delimitará la responsabilidad que incumbe a cada una de ellas y al usuario final en el sistema de reutilización de aguas, en relación con el cumplimiento de dicho Plan.

El Plan será presentado junto a la solicitud de otorgamiento, renovación o modificación de la autorización de producción o suministro de aguas regeneradas para su valoración por el organismo de cuenca.

Artículo 109 quater. *Control del cumplimiento de la autorización otorgada.*

1. Las partes responsables identificadas en el sistema de reutilización y los usuarios de las aguas regeneradas deben asegurar el cumplimiento de los requisitos establecidos en la autorización o concesión otorgada y en la parte del Plan de gestión del riesgo de las aguas regeneradas que les corresponda.

2. Corresponderá al organismo de cuenca y a las autoridades sanitarias la vigilancia del control del cumplimiento de las condiciones establecidas en el Plan de gestión del riesgo de las aguas regeneradas y en las autorizaciones de producción y suministro de aguas regeneradas.

Las partes responsables deberán acreditar periódicamente el cumplimiento de las condiciones establecidas en el Plan de gestión del riesgo de las aguas regeneradas, que podrá realizarse a través de un certificado emitido por una entidad colaboradora de la Administración hidráulica, todo ello, sin perjuicio de las facultades de inspección que corresponden a los organismos de cuenca y a las autoridades sanitarias.

Artículo 109 quinquies. *Costes asociados a la reutilización de aguas.*

1. Los organismos de cuenca, en el marco de la planificación hidrológica, determinarán aquellas situaciones donde la sustitución, total o parcial, de una concesión de aguas de captación superficial o subterránea por aguas regeneradas contribuya a alcanzar los objetivos medioambientales de las masas de agua o a la optimización de la gestión de los recursos hídricos. En esas situaciones podrán concederse al usuario las ayudas previstas en el artículo 109.2 o la exención establecida en el artículo 114.2.

Los costes adicionales asociados a la reutilización de aguas en esas situaciones podrán ser asumidos por las Administraciones u otras entidades que resulten beneficiadas por la sustitución.

2. De acuerdo con lo establecido en el artículo 113.1, el volumen de agua que se reutilice estará exento del canon de control de vertido.

[. . .]

Disposición transitoria undécima. *Modificación del orden de prioridad de usos establecido por los planes hidrológicos de la demarcación del tercer ciclo de planificación hidrológica.*

El uso de almacenamiento hidráulico de energía tendrá prioridad sobre el uso industrial para producción de energía eléctrica en el orden de prioridad de usos que específicamente hubiera dispuesto el plan hidrológico de la demarcación del tercer ciclo de planificación hidrológica.

[. . .]

§ 29

Real Decreto 849/1986, de 11 de abril, por el que se aprueba el Reglamento del Dominio Público Hidráulico, que desarrolla los títulos preliminar I, IV, V, VI y VII de la Ley 29/1985, de 2 de agosto, de Aguas. [Inclusión parcial]

Ministerio de Obras Públicas y Urbanismo
«BOE» núm. 103, de 30 de abril de 1986
Última modificación: 31 de agosto de 2023
Referencia: BOE-A-1986-10638

[...]

REGLAMENTO DEL DOMINIO PÚBLICO HIDRÁULICO

TITULO PRELIMINAR

Artículo 1.

1. Es objeto del presente Reglamento el desarrollo de los títulos Preliminar, I, IV, V, VI, VII y VIII del texto refundido de la Ley de Aguas, aprobado por el Real Decreto Legislativo 1/2001, de 20 de julio, en el marco definido en el artículo 1.1 de dicho texto refundido.

Lo dispuesto en el apartado anterior se entenderá, respecto del desarrollo complementario del título V, sin perjuicio de lo establecido en el Real Decreto 817/2015, de 11 de septiembre, por el que se establecen los criterios de seguimiento y evaluación del estado de las aguas superficiales y las normas de calidad ambiental.

2. Las aguas continentales superficiales, así como las subterráneas renovables, integradas todas ellas en el ciclo hidrológico, constituyen un recurso unitario, subordinado al interés general, que forma parte del dominio público estatal como dominio público hidráulico (art. 1.2 del TR de la LA).

3. Corresponde al Estado, en los términos que se establecen en la Ley de Aguas y en este Reglamento, la planificación hidrológica, a la que deberá someterse toda actuación sobre el dominio público hidráulico (art. 1.3 del TR de la LA).

4. Las aguas minerales y termales se regularán por su legislación específica (art. 1.4 del TR de la LA). En el expediente para su calificación como tales se habrá de oír al Ministerio de Obras Públicas y Urbanismo a los efectos de su exclusión del ámbito de la Ley de Aguas, si procediere.

Artículo 1 bis. Definiciones.

Sin perjuicio de las definiciones que se encuentran establecidas en otras normas técnicas de aplicación a los efectos de este reglamento, a los efectos de este reglamento se entiende por:

a) Aguas residuales: las aguas procedentes de una actividad antrópica que han sufrido un deterioro en su calidad como consecuencia de la misma, cuyo vertido es susceptible de contaminar las aguas continentales o cualquier otro elemento del dominio público hidráulico. Las aguas residuales incluyen las aguas residuales domésticas, las aguas residuales industriales y las aguas residuales urbanas en los términos previstos en el artículo 2 del Real Decreto Ley 11/1995, de 28 de diciembre, por la que se establecen las normas aplicables al tratamiento de las aguas residuales urbanas.

b) Altura geométrica o desnivel máximo de un embalse: máxima diferencia de cotas entre el nivel de agua del embalse/balsa superior e inferior en una central hidroeléctrica reversible.

c) Análisis cuantitativo de riesgos (ACR): Proceso de evaluación de la contaminación en el subsuelo cuyo objetivo es determinar desde el punto de vista cuantitativo el riesgo o riesgos que la misma supone para los bienes a proteger tales como poblaciones humanas, ecosistemas, bienes u otros recursos, de acuerdo con las características específicas del caso.

d) Aprovechamiento de aguas: derecho a utilizar un volumen determinado de agua que se toma de uno o varios puntos, para uno o varios usos, dentro de una misma concesión o derecho al uso privativo de las aguas. No se otorgará ningún derecho que abarque más de un aprovechamiento diferenciado.

e) Asiento: cada uno de los apuntes que se realizan sobre una inscripción del Registro de Aguas, Catálogo de Aguas Privadas y Censo de Vertidos y que refleja los cambios que se han ido produciendo en el historial administrativo de un aprovechamiento.

f) Autocontrol: control de muestras y funcionamiento de unas instalaciones que se realiza por el titular de la autorización de vertido de aguas residuales o regeneradas o, en su caso, de la concesión de las aguas regeneradas.

g) Capacidad útil de una balsa o embalse: volumen de agua almacenado entre los niveles de aguas mínimo y el máximo ordinario en condiciones normales de explotación.

h) Captación: toma, derivación o extracción, directa o indirecta, de un caudal de agua en dominio público hidráulico que podrá tener procedencia superficial o subterránea y que se lleva a cabo en un lugar denominado punto de captación. Asociada a la captación principal en dominio público hidráulico, podrán existir una o varias captaciones secundarias de agua o subtomos, a través de las infraestructuras u obras hidráulicas asociadas al aprovechamiento, como canales, acequias, balsas y depósitos.

i) Caudal de mantenimiento concesional: caudal a respetar para garantizar en el tiempo y en el espacio el régimen de caudales ecológicos establecido en el tramo de río donde radica un aprovechamiento de aguas.

j) Caudal máximo instantáneo de captación: volumen que atraviesa el punto de captación durante el instante de mayor detracción o derivación, adoptando como unidad de tiempo el segundo.

k) Caudal unitario máximo: máximo caudal que un grupo es capaz de turbinar con apertura total.

l) Caudal unitario nominal: caudal turbinado por una unidad con el que se obtiene la potencia nominal operando con salto nominal.

m) Charca: acumulación de agua dulce de dimensión inferior a un lago generalmente formada por agua de lluvia que queda estancada en zonas donde existen cavidades o cuencas poco profundas del suelo. Pueden ser permanentes o temporales.

n) Contaminación puntual de las aguas subterráneas: toda alteración negativa de la calidad de las aguas que se encuentren contenidas, independientemente de su cantidad, en un acuífero, porción de acuífero, suelo, subsuelo, sustrato o material geológico, y cuya afección tenga un foco o focos de origen antrópico concretos e identificables, pudiendo producir una pluma o penacho de contaminantes debido al movimiento de las aguas

subterráneas, y siendo susceptible de generar riesgos potenciales para las personas, los bienes, los ecosistemas o el medio ambiente en general.

ñ) Contaminante: cualquier sustancia que pueda causar contaminación y en particular las que figuran en el anexo II.

o) Cota: altitud referida al sistema de referencia altimétrico definido en el Real Decreto 1071/2007, de 27 de julio, por el que se regula el sistema geodésico de referencia oficial en España.

p) Desbordamiento del sistema de saneamiento en episodios de lluvias. Son los desbordamientos de aguas residuales urbanas no tratadas procedentes de colectores de un sistema de saneamiento en episodios de lluvia, cuyo destino es el medio receptor.

q) Dique de protección de inundaciones: obra paralela al curso de un cauce y elevada respecto al terreno natural diseñada para contener las aguas en situaciones de crecidas, actuando sobre la propagación de una avenida, disminuyendo la superficie inundable e incrementando el nivel del agua en el cauce respecto a la situación inicial. Pueden estar compuestos por rellenos de tierra homogéneos o zonificados como las motas o ser una combinación de varios materiales tales como hormigón, escollera, piedra, tierra u otros.

r) Escorrentía urbana: aguas originadas por la escorrentía pluvial procedentes de aglomeraciones urbanas recogidas en sistemas de saneamiento unitarios o separativos.

s) Estiércol: todo excremento u orina de animales de granja distintos de los peces de piscicultura, con o sin lecho.

t) Estiércol líquido o purín: heces y orina, mezcladas o no con restos de cama y agua, con un contenido de materia seca de hasta el 15 %, que pueden fluir por gravedad y ser bombeadas.

u) Estiércol sólido: heces o excrementos de animales y orina mezclados o no con restos de cama que no fluyen por gravedad y no pueden bombearse.

v) Fase libre o fase líquida no acuosa: líquido inmiscible en agua que en procesos de contaminación de aguas subterráneas constituye una capa diferenciada de la misma debido a su inmiscibilidad, constituyendo un foco activo de contaminación.

w) Foco de contaminación puntual: causa original de la contaminación presente en uno o varios medios, o ámbito físico en el que se localizan las concentraciones más elevadas de sustancias contaminantes en el subsuelo.

x) Lago: cuerpo de agua natural, generalmente dulce, que se alimenta por la acción de ríos o riachuelos, escorrentía de precipitaciones y, en algunos casos, por aguas subterráneas, que se concentran o retienen en cuencas o depresiones del terreno sin conexión con el mar.

y) Laguna: cuerpo de agua estancada, de menor profundidad que un lago, que tiene una entrada de ríos o arroyos, pero que carece de desembocadura.

z) Hidromorfología fluvial: conjunto de características que constituyen la estructura física de un cauce, tales como su tipo de trazado, geometría, continuidad longitudinal y transversal con las márgenes, variación de su profundidad y anchura, estructura y sustrato del lecho y estructura de la vegetación acuática y ribereña existente, todo ello determinado por el régimen de caudales líquidos y sólidos de su cuenca hidrográfica, su conexión con las aguas subterráneas y por las actividades realizadas en su entorno.

aa) Investigación de aguas subterráneas: conjunto de operaciones destinadas a determinar su existencia, dinámica o calidad, incluyendo las labores de profundización en el terreno, de alumbramiento y de aforo de los caudales obtenidos.

ab) Jornada restringida: número máximo de horas diarias que se permiten extraer o derivar aguas de dominio público hidráulico en el punto de captación.

ac) Modulación: distribución temporal del volumen máximo anual de aguas derivado en el punto de captación en la unidad temporal correspondiente.

ad) Navegación recreativa particular: navegación sin motor, sin ánimo de lucro, sin que exista actividad industrial ni comercial, llevada a cabo por particulares con fines recreativos y deportivos, en ningún caso con el objeto de transportar bienes o personas.

ae) Notas marginales: notas que acreditan circunstancias que atañen a la inscripción principal cuyo objeto es facilitar la mecánica del registro no formando parte de la inscripción registral y, por tanto, tampoco son objeto de certificación.

af) Objetivo medioambiental: para las aguas continentales, la prevención del deterioro de las distintas masas de agua, su protección, mejora y regeneración, con el fin de alcanzar un buen estado de las aguas.

ag) Obras de protección frente a inundaciones: actuaciones físicas que actúan sobre los mecanismos de generación, acción o propagación de las avenidas modificando sus características hidrológicas o hidráulicas. Pueden tener un carácter estructural, cuando pueden modificar las condiciones hidromorfológicas de las masas de agua a través de la construcción de nuevas infraestructuras o un carácter de restauración fluvial, cuando a través de soluciones basadas en la naturaleza, mejoran además las condiciones hidromorfológicas de las masas de agua. Se dividen en obras transversales fundamentalmente a través de la construcción de presas y obras longitudinales tales como encauzamientos, cauces secundarios, muros de protección, diques o motas, balsas de almacenamiento lateral, humedales, zonas de almacenamiento controlado y otras actuaciones asociadas.

ah) Potencia máxima instalada: suma de las potencias nominales de todos los grupos de una central.

ai) Potencia nominal de una turbina: potencia que se entrega cuando la turbina opera con salto nominal y caudal unitario nominal.

aj) Predio: porción de terreno delimitada cuya propiedad pertenece a una sola persona o a varias en proindiviso.

ak) Recarga artificial o recarga gestionada: conjunto de técnicas que permiten la introducción directa o inducida de agua superficial en un acuífero, con el fin de incrementar el grado de garantía y disponibilidad de los recursos hídricos, mejorar su calidad y su estado cuantitativo y cualitativo.

al) Repositorio electrónico de inscripciones: depósito o archivo en donde se almacenará y mantendrá la información de cada inscripción digital, constituido por una plataforma de almacenamiento que cumple con los requisitos de autenticidad, integridad, fiabilidad, disponibilidad, imposibilidad de eliminación y conservación de forma indefinida de cada documento.

am) Riesgo generado por contaminación puntual de aguas subterráneas: probabilidad de que, tras el contacto de un contaminante presente en el subsuelo con las aguas subterráneas, se produzcan efectos adversos para la salud de las personas, los bienes, los ecosistemas o el medio ambiente. Al riesgo generado por contaminación puntual de las aguas subterráneas se le añadirá el riesgo generado por la presencia de contaminantes en el suelo, calculándose el riesgo total de manera conjunta.

an) Salto bruto: diferencia de cotas entre el nivel del agua en el punto de toma y el punto en que el agua se reintegra al río.

añ) Salto crítico o salto neto nominal: salto neto para el cual la potencia que entrega una turbina operando con el caudal nominal proporciona la capacidad nominal del alternador.

ao) Salto máximo: salto neto correspondiente al nivel máximo normal de embalse y al nivel de agua en el punto de restitución con una turbina en operación.

ap) Salto neto: diferencia entre el salto bruto y las pérdidas de carga que se originan en las estructuras que conforman la toma y conducción.

aq) Salto nominal o de diseño: salto neto con el que se consigue el punto de máxima eficiencia en la turbinación.

ar) Sistema de saneamiento: conjunto de superficies, conducciones, infraestructuras e instalaciones que permiten la recogida, almacenamiento, tratamiento y vertido de las aguas residuales, integrado principalmente por la red de saneamiento, la estación depuradora de aguas residuales y las infraestructuras de evacuación del vertido al medio receptor.

as) Superficie con derecho a riego: cantidad máxima de superficie que puede regarse anualmente en virtud del título habilitante; esta cantidad será siempre menor o igual a la superficie regable.

at) Superficie regable: extensión de terreno constituido por una o varias parcelas en las que se puede ejercer el derecho a riego establecido en el título habilitante y que incluye las superficies que alternativa o sucesivamente se pueden regar o el perímetro máximo de superficie dentro del cual el concesionario podrá regar unas superficies u otras.

au) Sustancia peligrosa: las sustancias o grupos de sustancias que son tóxicas, persistentes y bioacumulables, así como otras sustancias o grupos de sustancias que entrañan un nivel de riesgo análogo. En particular, son sustancias peligrosas todas las enumeradas en los anexos IV y V del Real Decreto 817/2015, de 11 de septiembre, por el que se establecen los criterios de seguimiento y evaluación del estado de las aguas superficiales y las normas de calidad ambiental, independientemente de la clase atribuida (prioritarias, peligrosas prioritarias, otros contaminantes o preferentes).

av) Valor límite de emisión: la cantidad o la concentración de un contaminante o grupo de contaminantes, cuyo valor no debe superarse por el vertido. En ningún caso el cumplimiento de los valores límites de emisión podrá alcanzarse mediante técnicas de dilución.

TITULO I

Del dominio público hidráulico del Estado

CAPITULO I

De los bienes que lo integran

Artículo 2.

Constituyen el dominio público hidráulico del Estado, con las salvedades expresamente establecidas en la Ley:

- a) Las aguas continentales, tanto las superficiales como las subterráneas renovables, con independencia del tiempo de renovación.
- b) Los cauces de corrientes naturales, continuas o discontinuas.
- c) Los lechos de los lagos y lagunas y los de los embalses superficiales en cauces públicos.
- d) Los acuíferos subterráneos, a los efectos de los actos de disposición o de afección de los recursos hidráulicos (art. 2 del TR de la LA).
- e) Aguas procedentes de la desalación de agua de mar.

Artículo 3.

1. La fase atmosférica del ciclo hidrológico sólo podrá ser modificada artificialmente por la Administración del Estado o por aquellos a quienes ésta autorice (art. 3 del TR de la LA).

Toda actuación pública o privada tendente a modificar el régimen de lluvias deberá ser aprobada previamente por el Ministerio de Obras Públicas y Urbanismo, a propuesta del Organismo de cuenca.

2. A tal efecto, el Organismo de cuenca, a la vista del proyecto presentado por el solicitante, del conocimiento que exista sobre la materia y de los posibles efectos negativos sobre las precipitaciones en otras áreas, previo informe del Instituto Nacional de Meteorología elevará propuesta al Ministerio de Obras Públicas y Urbanismo.

3. Cuando la modificación de la fase atmosférica del ciclo hidrológico tenga por finalidad evitar precipitaciones en forma de granizo o pedrisco, la autorización se otorgará por el Organismo de cuenca por un plazo de doce meses, renovables por periodos idénticos.

En la instancia se indicará el alcance de la pretensión y los medios previstos para conseguirla. El Organismo de cuenca, previos los asesoramientos que estime oportunos, otorgará la autorización con carácter discrecional, pudiendo revocarla en cualquier momento si se produjesen resultados no deseados.

4. Cuando los procedimientos empleados a los efectos de este artículo impliquen la utilización de productos o formas de energía con propiedades potencialmente adversas para la salud, se requerirá el informe favorable de la Administración Sanitaria para el otorgamiento de la autorización.

CAPITULO II

De los cauces, riberas y márgenes

Artículo 4.

1. Se entiende por cauce público al álveo o cauce natural de una corriente continua o discontinua cuyo terreno queda cubierto por las aguas en las máximas crecidas ordinarias, de acuerdo con el artículo 4 del texto refundido de la Ley de Aguas, aprobado por el Real Decreto Legislativo 1/2001, de 20 de julio, (en adelante, TRLA). La determinación de ese terreno se realizará atendiendo a sus características geomorfológicas, ecológicas y teniendo en cuenta las informaciones hidrológicas, hidráulicas, fotográficas y cartográficas que existan, así como las referencias históricas disponibles.

2. En los tramos de cauce donde exista información hidrológica suficiente, se considerará caudal de la máxima crecida ordinaria la media de los máximos caudales instantáneos anuales en su régimen natural, calculada a partir de las series de datos existentes y seleccionando un período que incluirá el máximo número de años posible y será superior a diez años consecutivos. Dicho periodo será representativo del comportamiento hidráulico de la corriente y en su definición se tendrá en cuenta las características geomorfológicas, ecológicas y referencias históricas disponibles.

En los tramos de cauce en los que no haya información hidrológica suficiente para aplicar el párrafo anterior, el caudal de la máxima crecida ordinaria se establecerá a partir de métodos hidrológicos e hidráulicos alternativos, y, en especial, a partir de la simulación hidrológica e hidráulica de la determinación del álveo o cauce natural y teniendo en cuenta el comportamiento hidráulico de la corriente, las características geomorfológicas, ecológicas y referencias históricas disponibles.

Artículo 5. *Cauces de dominio privado.*

1. Son de dominio privado los cauces por los que ocasionalmente discurran exclusivamente aguas pluviales, en tanto atraviesen únicamente fincas de dominio privado.

2. El dominio privado de estos cauces no autoriza hacer en ellos labores ni construir obras que puedan hacer variar el curso natural de las aguas en perjuicio del interés público o de tercero, o cuya destrucción por la fuerza de las avenidas pueda ocasionar daños a personas o cosas conforme a lo previsto en el artículo 5.2 del TRLA.

Artículo 6.

1. Se entiende por riberas las fajas laterales de los cauces públicos situadas por encima del nivel de aguas bajas y por márgenes los terrenos que lindan con los cauces.

2. La protección del dominio público hidráulico tiene como objetivos fundamentales los enumerados en el artículo 92 del texto refundido de la Ley de Aguas. Sin perjuicio de las técnicas específicas dedicadas al cumplimiento de dichos objetivos, las márgenes de los terrenos que lindan con dichos cauces están sujetas en toda su extensión longitudinal:

a) A una zona de servidumbre de cinco metros de anchura para uso público, que se regula en este reglamento.

b) A una zona de policía de cien metros de anchura, en la que se condicionará el uso del suelo y las actividades que en él se desarrollen.

3. La regulación de dichas zonas tiene como finalidad la consecución de los objetivos de preservar el estado del dominio público hidráulico, prevenir el deterioro de los ecosistemas acuáticos, contribuyendo a su mejora, y proteger el régimen de las corrientes en avenidas, favoreciendo la función de los terrenos colindantes con los cauces en la laminación de caudales y carga sólida transportada.

4. En las zonas próximas a la desembocadura en el mar, en el entorno inmediato de los embalses o cuando las condiciones topográficas o hidrográficas de los cauces y márgenes lo hagan necesario para la seguridad de personas y bienes, podrá modificarse la anchura de dichas zonas en la forma que se determina en este Reglamento.

Artículo 7.

1. La zona de servidumbre para uso público definida en el artículo anterior tendrá los fines siguientes:

- a) Protección del ecosistema fluvial y del dominio público hidráulico.
- b) Paso público peatonal y para el desarrollo de los servicios de vigilancia, conservación y salvamento, salvo que por razones ambientales o de seguridad el organismo de cuenca considere conveniente su limitación.
- c) Varado y amarre de embarcaciones de forma ocasional y en caso de necesidad.

2. Los propietarios de estas zonas de servidumbre podrán libremente sembrar y plantar especies no arbóreas, siempre que no deterioren el ecosistema fluvial o impidan el paso señalado en el apartado anterior.

Las talas o plantaciones de especies arbóreas requerirán autorización del organismo de cuenca.

3. Con carácter general no se podrá realizar ningún tipo de construcción en esta zona salvo que resulte conveniente o necesaria para el uso del dominio público hidráulico o para su conservación y restauración. Solo podrán autorizarse edificaciones en zona de servidumbre en casos muy justificados.

Las edificaciones que se autoricen se ejecutarán en las condiciones menos desfavorables para la propia servidumbre y con la mínima ocupación de la misma, tanto en su suelo como en su vuelo. Deberá garantizarse la efectividad de la servidumbre, procurando su continuidad o su ubicación alternativa y la comunicación entre las áreas de su trazado que queden limitadas o cercenadas por aquélla.

Artículo 8.

Por razones topográficas, hidrográficas, o si lo exigieran las características de la concesión de un aprovechamiento hidráulico, podrá modificarse la zona de servidumbre. La modificación se hará por causas justificadas de exigencia del uso público, previa la tramitación de un expediente en el que se oirá al propietario del terreno y, en su caso, al titular de la concesión, determinándose la correspondiente indemnización de acuerdo con la legislación de expropiación forzosa, si procediera.

Artículo 9. Zona de policía.

1. En la zona de policía de 100 metros de anchura medidos horizontalmente a partir del cauce quedan sometidos a lo dispuesto en este reglamento las siguientes actividades y usos del suelo:

- a) Las alteraciones sustanciales del relieve natural del terreno.
- b) Las extracciones de áridos.
- c) Las construcciones de todo tipo, tengan carácter definitivo o provisional.
- d) Cualquier otro uso o actividad que suponga un obstáculo para la corriente en régimen de avenidas o que pueda ser causa de degradación o deterioro del estado de la masa de agua, del ecosistema acuático, y en general, del dominio público hidráulico.

2. Sin perjuicio de la modificación de los límites de la zona de policía, cuando concurra alguna de las causas señaladas en el artículo 6.2 del TRLA, la zona de policía podrá ampliarse, si ello fuese necesario, para incluir la zona o zonas donde se concentra preferentemente el flujo, al objeto específico de proteger el régimen de corrientes en avenidas, y reducir el riesgo de producción de daños en personas y bienes. En estas zonas o vías de flujo preferente sólo podrán ser autorizadas aquellas actividades no vulnerables frente a las avenidas y que no supongan una reducción significativa de la capacidad de desagüe de dichas zonas, en los términos previsto en los artículos 9 bis, 9 ter y 9 quater.

La zona de flujo preferente es aquella zona constituida por la unión de la zona o zonas donde se concentra preferentemente el flujo durante las avenidas, o vía de intenso desagüe, y de la zona donde, para la avenida de 100 años de periodo de retorno, se puedan producir graves daños sobre las personas y los bienes, quedando delimitado su límite exterior mediante la envolvente de ambas zonas.

A los efectos de la aplicación de la definición anterior, se considerará que pueden producirse graves daños sobre las personas y los bienes cuando las condiciones hidráulicas durante la avenida satisfagan uno o más de los siguientes criterios:

- a) Que el calado sea superior a 1 m.
- b) Que la velocidad sea superior a 1 m/s.
- c) Que el producto de ambas variables sea superior a 0,5 m²/s.

Se entiende por vía de intenso desagüe la zona por la que pasaría la avenida de 100 años de periodo de retorno sin producir una sobreelevación mayor que 0,3 m, respecto a la cota de la lámina de agua que se produciría con esa misma avenida considerando toda la llanura de inundación existente. La sobreelevación anterior podrá, a criterio del organismo de cuenca, reducirse hasta 0,1 m cuando el incremento de la inundación pueda producir graves perjuicios o aumentarse hasta 0,5 m en zonas rurales o cuando el incremento de la inundación produzca daños reducidos.

En la delimitación de la zona de flujo preferente se empleará toda la información de índole histórica y geomorfológica existente, a fin de garantizar la adecuada coherencia de los resultados con las evidencias físicas disponibles sobre el comportamiento hidráulico del río.

3. La modificación de los límites de la zona de policía, cuando concurra alguna de las causas señaladas en el apartado 2, solo podrá ser promovida por la Administración General del Estado, autonómica o local.

La competencia para acordar la modificación corresponderá al organismo de cuenca, debiendo instruir al efecto el oportuno expediente en el que deberá practicarse el trámite de información pública y el de audiencia a los ayuntamientos y comunidades autónomas en cuyo territorio se encuentren los terrenos gravados y a los propietarios afectados. La resolución deberá ser motivada y publicada, al menos, en el "Boletín Oficial del Estado" y en el portal de internet del organismo de cuenca en cuyo territorio se encuentren los terrenos gravados.

4. La ejecución de cualquier obra o trabajo en la zona de policía, de acuerdo con lo dispuesto en el apartado 1, deberá contar con la correspondiente autorización administrativa previa o declaración responsable ante el organismo de cuenca, conforme al artículo 78 y siguientes, sin perjuicio de los supuestos especiales regulados en este reglamento.

Tanto la autorización como la declaración responsable, en función del caso, serán independientes de cualquier otra que haya de ser otorgada por los distintos órganos de las administraciones públicas.

Artículo 9 bis. *Limitaciones a los usos en la zona de flujo preferente en suelo rural.*

Con el objeto de garantizar la seguridad de las personas y bienes, de conformidad con lo previsto en el artículo 11.3 del TRLA, y sin perjuicio de las normas complementarias que puedan establecer las comunidades autónomas, se establecen las siguientes limitaciones en los usos del suelo en la zona de flujo preferente:

1. En los suelos que se encuentren a fecha 30 de diciembre de 2016 en la situación básica de suelo rural definida en el del texto refundido de la Ley de Suelo y Rehabilitación Urbana, aprobado por el Real Decreto Legislativo 7/2015, de 30 de octubre, no se permitirá la instalación de nuevas:

a) Instalaciones que almacenen, transformen, manipulen, generen o viertan productos que pudieran resultar perjudiciales para la salud humana y el entorno (suelo, agua, vegetación o fauna) como consecuencia de su arrastre, dilución o infiltración, en particular estaciones de suministro de carburante, depuradoras industriales, almacenes de residuos, instalaciones eléctricas de media y alta tensión; o centros escolares o sanitarios, residencias de personas mayores, o de personas con discapacidad, centros deportivos o grandes superficies comerciales donde puedan darse grandes aglomeraciones de población; o parques de bomberos, centros penitenciarios, instalaciones de los servicios de Protección Civil.

b) Edificaciones, obras de reparación o rehabilitación que supongan un incremento de la ocupación en planta o del volumen de edificaciones existentes, cambios de uso que incrementen la vulnerabilidad de la seguridad de las personas o bienes frente a las avenidas,

garajes subterráneos, sótanos y cualquier edificación bajo rasante e instalaciones permanentes de aparcamientos de vehículos en superficie. Se exceptúan aquellas obras imprescindibles necesarias para adaptar las edificaciones existentes a la normativa sectorial correspondiente.

c) Acampadas, zonas destinadas al alojamiento en los campings y edificios de usos vinculados.

d) Depuradoras de aguas residuales urbanas, salvo en aquellos casos en los que se compruebe mediante un estudio de alternativas, que la ubicación propuesta es la idónea desde un punto de vista técnico, ambiental y económico o, en el caso de pequeñas poblaciones, que sus sistemas de depuración sean compatibles con las inundaciones. En estos casos excepcionales, se diseñarán teniendo en cuenta, además de los requisitos previstos en los artículos 246 y 259 ter, el riesgo de inundación existente, incluyendo medidas que eviten los eventuales daños que puedan originarse en sus instalaciones y garantizando que no se incremente el riesgo de inundación en el entorno inmediato, ni aguas abajo. Además, se informará al organismo de cuenca de los puntos de desbordamiento en virtud de la disposición adicional segunda. Quedan exceptuadas las obras de reposición, conservación, mejora y protección de las ya existentes.

e) Invernaderos, cerramientos y vallados que no sean permeables, tales como los cierres de muro de fábrica estancos de cualquier clase.

f) Granjas y criaderos de animales que deban estar incluidos en el Registro de explotaciones ganaderas.

g) Rellenos que modifiquen la rasante del terreno y supongan una reducción significativa de la capacidad de desagüe. Este supuesto no es de aplicación a los rellenos asociados a las actuaciones contempladas en el artículo 126 ter, que se regirán por lo establecido en dicho artículo.

h) Acopios de materiales que puedan ser arrastrados de forma que se pueda incrementar el riesgo de inundación aguas abajo o puedan degradar el dominio público hidráulico o almacenamiento de residuos de todo tipo.

i) Infraestructuras lineales diseñadas de modo tendente al paralelismo con el cauce. Excepcionalmente, cuando se compruebe con el correspondiente estudio que no existe otra alternativa mejor, podrá admitirse una ocupación parcial de la zona de flujo preferente, minimizando siempre la alteración del régimen hidráulico y que se compense, en su caso, el incremento del riesgo de inundación que eventualmente pudiera producirse. Quedan exceptuadas las infraestructuras de saneamiento, abastecimiento y otras canalizaciones subterráneas, así como las obras de conservación, mejora y protección de infraestructuras lineales ya existentes. Las obras de protección frente a inundaciones se regirán por lo establecido en los artículos 126, 126 bis y 126 ter.

2. Excepcionalmente se permite la construcción de pequeñas edificaciones destinadas a usos agrícolas con una superficie máxima de 40 m², la construcción de las obras necesarias asociadas a los aprovechamientos reconocidos por la legislación de aguas, y aquellas otras obras destinadas a la conservación, adaptación y restauración de construcciones singulares, y en especial, las asociadas a usos tradicionales del agua, siempre que se mantenga su uso tradicional o aquel que estuviese autorizado de forma previa al 30 de diciembre de 2016 y no permitiendo, en ningún caso, un cambio de uso salvo el acondicionamiento museístico, siempre que se reúnan los siguientes requisitos:

a) No represente un aumento de la vulnerabilidad de la seguridad de las personas o bienes frente a las avenidas.

b) No se incremente de manera significativa la inundabilidad del entorno inmediato, ni aguas abajo, ni se condicionen las posibles actuaciones de defensa contra inundaciones de la zona urbana. Se considera que no se produce un incremento significativo de la inundabilidad cuando a partir de la información obtenida de los estudios hidrológicos e hidráulicos, que en caso necesario sean requeridos para su autorización y que definan la situación antes de la actuación prevista y después de la misma, no se deduzca un aumento de la zona inundable en terrenos altamente vulnerables.

3. Toda actuación en la zona de flujo preferente deberá contar con una declaración responsable sobre el riesgo de inundación existente, presentada ante la administración

hidráulica competente e integrada, en su caso, en la documentación del expediente de autorización, en la que el promotor exprese claramente que conoce y asume el riesgo existente y las medidas de protección civil aplicables al caso, comprometiéndose a trasladar esa información a los posibles afectados, con independencia de las medidas complementarias que estime oportuno adoptar para su protección. Dicha declaración será independiente de cualquier autorización o acto de intervención administrativa previa que haya de ser otorgada por los distintos órganos de las administraciones públicas, con sujeción, al menos, a las limitaciones de uso que se establecen en este artículo. En particular, estas actuaciones deberán contar con carácter previo a su realización, según proceda, con la autorización o declaración responsable sobre actuaciones en la zona de policía en los términos previstos en el artículo 78 o con el informe de la administración hidráulica de conformidad con el artículo 25.4 del TRLA (en tal caso, a menos que el correspondiente Plan de Ordenación Urbana, otras figuras de ordenamiento urbanístico o planes de obras de la administración, hubieran sido informados y hubieran recogido las oportunas previsiones formuladas al efecto). La declaración responsable sobre el riesgo de inundación existente deberá presentarse ante la administración hidráulica con la antelación mínima de un mes antes del inicio de la actividad en los casos en que no haya estado incluida en un expediente de autorización.

4. Para los supuestos excepcionales anteriores, y para las edificaciones ya existentes, las administraciones competentes fomentarán la adopción de medidas de disminución de la vulnerabilidad y autoprotección, todo ello de acuerdo con lo establecido en la Ley 17/2015, de 9 de julio, del Sistema Nacional de Protección Civil y la normativa de las comunidades autónomas.

Artículo 9 ter. *Obras y construcciones en la zona de flujo preferente en suelos en situación básica de suelo urbanizado.*

1. En el suelo que se encuentre a fecha 30 de diciembre de 2016 en la situación básica de suelo urbanizado de acuerdo con establecido con el artículo 21.3 y 4 del texto refundido de la Ley de Suelo y Rehabilitación Urbana, se podrán realizar nuevas edificaciones, obras de reparación o rehabilitación que supongan un incremento de la ocupación en planta o del volumen de edificaciones existentes, cambios de uso, garajes subterráneos, sótanos y cualquier edificación bajo rasante e instalaciones permanentes de aparcamientos de vehículos en superficie, siempre que se reúnan los siguientes requisitos y sin perjuicio de las normas adicionales que establezcan las comunidades autónomas:

a) No representen un aumento de la vulnerabilidad de la seguridad de las personas o bienes frente a las avenidas, al haberse diseñado teniendo en cuenta el riesgo al que están sometidos.

b) No se incremente de manera significativa la inundabilidad del entorno inmediato ni aguas abajo, ni se condicionen las posibles actuaciones de defensa contra inundaciones de la zona urbana. Se considera que no se produce un incremento significativo de la inundabilidad cuando a partir de la información obtenida de los estudios hidrológicos e hidráulicos, que en caso necesario sean requeridos para su autorización y que definan la situación antes de la actuación prevista y después de la misma, no se deduzca un aumento de la zona inundable en terrenos altamente vulnerables.

c) No se traten de nuevas instalaciones que almacenen, transformen, manipulen, generen o viertan productos que pudieran resultar perjudiciales para la salud humana y el entorno (suelo, agua, vegetación o fauna) como consecuencia de su arrastre, dilución o infiltración, en particular estaciones de suministro de carburante, depuradoras industriales, almacenes de residuos, instalaciones eléctricas de media y alta tensión.

d) No se trate de nuevos centros escolares o sanitarios, residencias de personas mayores, o de personas con discapacidad, centros deportivos o grandes superficies comerciales donde puedan darse grandes aglomeraciones de población.

e) Que no se trate de nuevos parques de bomberos, centros penitenciarios o instalaciones de los servicios de Protección Civil.

f) Las edificaciones de carácter residencial se diseñarán teniendo en cuenta el riesgo y el tipo de inundación existente y los nuevos usos residenciales se dispondrán a una cota tal

que no se vean afectados por la avenida con periodo de retorno de 500 años. Podrán disponer de garajes subterráneos y sótanos, siempre que se garantice la estanqueidad del recinto para la avenida de 500 años de período de retorno, y que se realicen estudios específicos para evitar el colapso de las edificaciones, todo ello teniendo en cuenta la carga sólida transportada y que además dispongan de respiraderos y vías de evacuación por encima de la cota de dicha avenida. Se deberá tener en cuenta, en la medida de lo posible, su accesibilidad en situación de emergencia por inundaciones.

2. Además de lo exigido en el artículo 9 bis.3, con carácter previo al inicio de las obras, el promotor deberá disponer del certificado del Registro de la Propiedad en el que se acredite que existe anotación registral indicando que la construcción se encuentra en zona de flujo preferente.

3. Para los supuestos excepcionales anteriores, y para las edificaciones ya existentes, las administraciones competentes fomentarán la adopción de medidas de disminución de la vulnerabilidad y autoprotección, todo ello de acuerdo con lo establecido en la Ley 17/2015, de 9 de julio, y la normativa de las comunidades autónomas.

Artículo 9 quáter. *Régimen especial en municipios con más de un tercio de su superficie incluida en la zona de flujo preferente.*

1. En los municipios en que al menos un tercio de su superficie esté incluida en la zona de flujo preferente o que la morfología de su territorio junto con otros condicionantes ambientales o territoriales imposibiliten orientar sus futuros desarrollos hacia zonas no inundables, se podrá permitir como régimen especial la realización de nuevas edificaciones o usos asociados en la zona de flujo preferente, siempre que cumplan los siguientes requisitos y sin perjuicio de las normas adicionales que establezcan las comunidades autónomas:

a) Estén ubicados fuera de la zona de policía.

b) No incrementen de manera significativa el riesgo de inundación existente. Se considera que no se produce un incremento significativo del riesgo de inundación cuando a partir de la información obtenida de los estudios hidrológicos e hidráulicos, que en caso necesario sean requeridos para su autorización y que definan la situación antes de la actuación prevista y después de la misma, no se deduzca un aumento de la zona inundable en terrenos altamente vulnerables.

c) No representen un aumento de la vulnerabilidad de la seguridad de las personas o bienes frente a las avenidas, al haberse diseñado teniendo en cuenta el riesgo al que están sometidos, cumpliendo además con lo establecido en el artículo 9 ter.1.f).

d) No se permitirá la construcción de instalaciones que se encuentren entre las contenidas en el artículo 9 bis.1, apartados a), e) y h), ni grandes superficies comerciales donde puedan darse grandes aglomeraciones de población.

e) No se permitirá, salvo cuando con carácter excepcional, tras el correspondiente estudio, se certifique por las administraciones competentes en ordenación del territorio y urbanismo que no existe otra alternativa de ubicación, el nuevo establecimiento de servicios o equipamientos sensibles o infraestructuras públicas esenciales para el núcleo urbano tales como: hospitales, centros escolares o sanitarios, residencias de personas mayores o de personas con discapacidad, centros deportivos, parques de bomberos, depuradoras, instalaciones de los servicios de Protección Civil o similares. Para estos casos excepcionales, las infraestructuras requeridas no deberán incrementar de manera significativa la inundabilidad del entorno inmediato ni aguas abajo, de forma que no se produzca un aumento de la zona inundable en terrenos altamente vulnerables. Igualmente, no condicionarán las posibles actuaciones de defensa contra inundaciones de la zona urbana, ni representarán un aumento de la vulnerabilidad de la seguridad de las personas o bienes frente a las avenidas, al haberse diseñado teniendo en cuenta el riesgo al que están sometidas, cumpliendo además con lo establecido en el artículo 9 ter.1.f); para ello se realizarán los oportunos estudios hidrológicos e hidráulicos que definan la situación antes de la actuación prevista y después de la misma.

2. Además de lo exigido en el artículo 9 bis.3, con carácter previo al inicio de las obras, el promotor deberá disponer del certificado del Registro de la Propiedad en el que se acredite

que existe anotación registral indicando que la construcción se encuentra en zona de flujo preferente.

3. Para los supuestos anteriores, y para las edificaciones ya existentes, las administraciones competentes fomentarán la adopción de medidas de disminución de la vulnerabilidad y autoprotección, todo ello de acuerdo con lo establecido en la Ley 17/2015, de 9 de julio, y la normativa de las comunidades autónomas.

4. El procedimiento para que un municipio pueda someterse al régimen especial indicado en este artículo, se iniciará por el ayuntamiento, el cual deberá presentar una memoria justificativa suscrita por técnico competente ante las administraciones con competencias en ordenación del territorio de las comunidades autónomas, las cuales solicitarán informe vinculante a los organismos de cuenca o administraciones hidráulicas equivalentes en las cuencas intracomunitarias y a las autoridades de protección civil de las comunidades autónomas, que deberán emitirlo en un plazo de un mes. Recibidos los citados informes y analizada la documentación, el organismo competente de la comunidad autónoma, emitirá, en su caso, la resolución reconociendo el régimen especial del municipio en materia de inundabilidad. Este procedimiento tendrá un plazo máximo total de tres meses desde la recepción de la solicitud hasta la resolución final. Transcurrido el citado plazo sin haber emitido la resolución correspondiente, se entenderá silencio administrativo positivo, sin perjuicio de lo establecido en el artículo 22 de la Ley 39/2015, de 1 de octubre. Una vez reconocido, este régimen especial será de directa aplicación en todos los expedientes urbanísticos del ámbito territorial asociado. Mientras se produce este reconocimiento general, deberá incluirse la correspondiente justificación técnica en la tramitación de cada expediente, la cual deberá ser reconocida por las administraciones competentes en cada caso.

Artículo 10. *Gestión de los episodios de avenidas e inundaciones.*

1. Podrán realizarse en caso de urgencia trabajos de protección de carácter provisional en el dominio público hidráulico, zona de servidumbre y en la zona de policía. Serán responsables de los eventuales daños que pudieran derivarse de dichas obras los propietarios; o en su caso los promotores que las hayan construido.

2. La realización de los citados trabajos deberá ser puesta en conocimiento del organismo de cuenca de forma inmediata, y en lo posible previamente a su ejecución, al objeto de que éste, a la vista de los mismos y de las circunstancias que los motivaron, pueda resolver sobre su legalización o demolición de conformidad con los artículos 78, 78 bis y 78 ter.

3. En la gestión de una avenida, en la operación de los órganos de desagüe de los embalses de la cuenca se procederá de acuerdo con lo establecido en el artículo 49 del Reglamento de la Administración Pública del Agua y de la planificación hidrológica aprobado por Real Decreto 927/1988, de 29 de julio (RAPA), y con las obligaciones establecidas para los titulares de presas y embalses en el artículo 367 de este reglamento.

4. Con el fin de minimizar, en la medida de lo posible, los daños aguas abajo de los embalses existentes, en el conjunto de operaciones destinadas a la gestión de una avenida en un determinado tramo de río situado aguas abajo de un embalse, o sistema de embalses, las maniobras de los órganos de desagüe se realizarán con el objetivo de que el caudal máximo desaguado no supere, a lo largo del periodo de duración de la avenida, al máximo caudal de entrada estimado en dicho período, sin perjuicio de las maniobras que se realicen con el objetivo de aumentar la capacidad de regulación del embalse o su propia seguridad mediante desembalses preventivos ni de las obligaciones derivadas del cumplimiento del régimen de caudales ecológicos.

5. Conforme a lo establecido en el artículo 33 de la Ley 10/2001, de 5 de julio, del Plan Hidrológico Nacional, el Ministerio para la Transición Ecológica y el Reto Demográfico mantendrá un registro oficial de datos hidrológicos que incluirá, al menos, los caudales en ríos y conducciones principales, la piezometría en los acuíferos, el estado de las existencias embalsadas y la calidad de las aguas continentales, almacenando toda la información generada a través de los distintos sistemas integrados de información hidrológica de las cuencas intercomunitarias, sobre los que asumirá la responsabilidad de su completo mantenimiento y recabará igualmente la información que suministren las comunidades

autónomas en las cuencas intracomunitarias. Este sistema deberá generar avisos hidrológicos a partir de los sistemas de predicción meteorológica existentes, que puedan ser incorporados a la Red de Alerta Nacional, creada por la Ley 17/2015, de 9 de julio, del Sistema Nacional de Protección Civil, y comunicarlos a las autoridades competentes y a la población.

Artículo 11.

Las situaciones jurídicas derivadas de las modificaciones naturales de los cauces se regirán por lo dispuesto en la legislación civil. En cuanto a las modificaciones que se originen por las obras legalmente autorizadas, se estará a lo establecido en la concesión o autorización correspondiente (art. 8 del TR de la LA).

CAPITULO LII

De los lagos, lagunas, embalses y terrenos inundables

Artículo 12.

1. Lecho o fondo de los lagos o lagunas es el terreno que ocupan sus aguas en las épocas en que alcanzan su mayor nivel ordinario.

2. Lecho o fondo de un embalse superficial es el terreno cubierto por las aguas cuando éstas alcanzan su mayor nivel a consecuencia de las máximas crecidas ordinarias de los ríos que lo alimentan (art. 9 del TR de la LA).

Artículo 13.

Las charcas situadas en predios de propiedad privada se considerarán como parte integrante de los mismos, siempre que se destinen al servicio exclusivo de tales predios (art. 10 del TR de la LA).

Artículo 14.

1. Se considera zona inundable los terrenos que puedan resultar inundados por los niveles teóricos que alcanzarían las aguas en las avenidas cuyo período estadístico de retorno sea de 500 años, atendiendo a estudios geomorfológicos, hidrológicos e hidráulicos, así como de series de avenidas históricas y documentos o evidencias históricas de las mismas en los lagos, lagunas, embalses, ríos o arroyos. Estos terrenos cumplen labores de retención o alivio de los flujos de agua y carga sólida transportada durante dichas crecidas o de resguardo contra la erosión. Estas zonas se declararán en los lagos, lagunas, embalses, ríos o arroyos.

La calificación como zonas inundables no alterará la calificación jurídica y la titularidad dominical que dichos terrenos tuviesen.

2. Los organismos de cuenca darán traslado a las Administraciones competentes en materia de ordenación del territorio y urbanismo de los datos y estudios disponibles sobre avenidas, al objeto de que se tengan en cuenta en la planificación del suelo, y en particular, en las autorizaciones de usos que se acuerden en las zonas inundables.

De igual manera los organismos de cuenca trasladarán al Catastro inmobiliario así como a las Administraciones competentes en materia de ordenación del territorio y urbanismo los deslindes aprobados definitivamente, o las delimitaciones de los mismos basadas en los estudios realizados, así como de las zonas de servidumbre y policía, al objeto de que sean incorporados en el catastro y tenidos en cuenta en el ejercicio de sus potestades sobre ordenación del territorio y planificación urbanística, o en la ejecución del planeamiento ya aprobado.

3. El conjunto de estudios de inundabilidad realizados por el Ministerio de Medio Ambiente y sus organismos de cuenca configurarán el Sistema Nacional de Cartografía de Zonas Inundables, que deberá desarrollarse en colaboración con las correspondientes comunidades autónoma, y, en su caso, con las administraciones locales afectadas. En esta cartografía, además de la zona inundable, se incluirá de forma preceptiva la delimitación de

los cauces públicos y de las zonas de servidumbre y policía, incluyendo las vías de flujo preferente.

La información contenida en el Sistema Nacional de Cartografía de las Zonas Inundables estará a disposición de los órganos de la Administración estatal, autonómica y local.

Se dará publicidad al Sistema Nacional de Cartografía de Zonas Inundables de conformidad con lo dispuesto en la Ley 27/2006, de 18 de julio, por la que se regulan los derechos de acceso a la información, de participación pública y de acceso a la justicia en materia de medio ambiente.

Artículo 14 bis. *Limitaciones a los usos del suelo en la zona inundable.*

Con el objeto de garantizar la seguridad de las personas y bienes, de conformidad con lo previsto en el artículo 11.3 del TRLA, y sin perjuicio de las normas complementarias que puedan establecer las comunidades autónomas, se establecen las siguientes limitaciones en los usos del suelo en la zona inundable:

1. Las nuevas actividades, edificaciones y usos asociados en aquellos suelos que se encuentren en situación básica de suelo rural a 30 de diciembre de 2016 se realizarán, en la medida de lo posible, fuera de las zonas inundables.

En aquellos casos en los que no sea posible, se estará a lo que al respecto establezcan, en su caso, las normativas de las comunidades autónomas, teniendo en cuenta lo siguiente:

a) Las instalaciones y edificaciones se diseñarán teniendo en cuenta el riesgo de inundación existente y los nuevos usos residenciales se dispondrán a una cota tal que no se vean afectados por la avenida con periodo de retorno de 500 años, debiendo diseñarse teniendo en cuenta el riesgo y el tipo de inundación existente. Podrán disponer de garajes subterráneos y sótanos, siempre que se garantice la estanqueidad del recinto para la avenida de 500 años de período de retorno, se realicen estudios específicos para evitar el colapso de las edificaciones, todo ello teniendo en cuenta la carga sólida transportada, y además se disponga de respiraderos y vías de evacuación por encima de la cota de dicha avenida. Se deberá tener en cuenta su accesibilidad en situación de emergencia por inundaciones.

b) Se evitará el establecimiento de servicios o equipamientos sensibles o infraestructuras públicas esenciales tales como, hospitales, centros escolares o sanitarios, residencias de personas mayores o de personas con discapacidad, centros deportivos o grandes superficies comerciales donde puedan darse grandes aglomeraciones de población, acampadas, zonas destinadas al alojamiento en los campings y edificios de usos vinculados, parques de bomberos, centros penitenciarios, depuradoras, instalaciones de los servicios de Protección Civil, o similares. Excepcionalmente, cuando tras el correspondiente estudio, se certifique por las administraciones competentes en ordenación del territorio y urbanismo que no existe otra alternativa de ubicación, se podrá permitir su establecimiento, siempre que se cumpla lo establecido en el apartado anterior y se asegure su accesibilidad en situación de emergencia por inundaciones.

2. En aquellos suelos que se encuentren a 30 de diciembre de 2016, en la situación básica de suelo urbanizado, podrá permitirse la construcción de nuevas edificaciones, teniendo en cuenta, en la medida de lo posible, lo establecido en las letras a) y b) del apartado 1.

3. Para los supuestos anteriores, y para las edificaciones ya existentes, las administraciones competentes fomentarán la adopción de medidas de disminución de la vulnerabilidad y autoprotección, todo ello de acuerdo con lo establecido en la Ley 17/2015, de 9 de julio, y la normativa de las comunidades autónomas. Asimismo, el promotor deberá suscribir una declaración responsable sobre el riesgo de inundación existente en la que exprese claramente que conoce y asume el riesgo existente y las medidas de protección civil aplicables al caso, comprometiéndose a trasladar esa información a los posibles afectados, con independencia de las medidas complementarias que estime oportuno adoptar para su protección. Esta declaración responsable deberá estar integrada, en su caso, en la documentación del expediente de autorización. En los casos en que no haya estado incluida en un expediente de autorización de la administración hidráulica, deberá presentarse ante ésta con una antelación mínima de un mes antes del inicio de la actividad.

4. Además de lo establecido en el apartado anterior, con carácter previo al inicio de las obras, el promotor deberá disponer del certificado del Registro de la Propiedad en el que se acredite que existe anotación registral indicando que la construcción se encuentra en zona inundable.

5. En relación con las zonas inundables, se distinguirá entre aquéllas que están incluidas dentro de la zona de policía que define el artículo 6.1.b) del TRLA, en la que la ejecución de cualquier obra o trabajo precisará autorización administrativa o declaración responsable de los organismos de cuenca de acuerdo con el artículo 9.4 de este reglamento, de aquellas otras zonas inundables situadas fuera de dicha zona de policía, en las que las actividades serán autorizadas por la administración competente con sujeción, al menos, a las limitaciones de uso que se establecen en este artículo, y al informe que emitirá con carácter previo la administración hidráulica de conformidad con el artículo 25.4 del TRLA, a menos que el correspondiente Plan de Ordenación Urbana, otras figuras de ordenamiento urbanístico o planes de obras de la administración, hubieran sido informados y hubieran recogido las oportunas previsiones formuladas al efecto.

Artículo 14 ter. *Procedimiento para la elaboración e integración de cartografía de zonas inundables en el Sistema Nacional de Cartografía de Zonas Inundables.*

1. Los organismos de cuenca en las cuencas intercomunitarias y las administraciones competentes en las cuencas intracomunitarias realizarán, conforme al Real Decreto 903/2010, de 9 de julio, de evaluación y gestión de riesgos de inundación, los mapas de peligrosidad y riesgo de inundación y la zona de flujo preferente, que conformarán la denominada cartografía de zonas inundables, junto con la delimitación de los cauces públicos y de las zonas de servidumbre y policía, en aquellas zonas identificadas conforme al artículo 5 del Real Decreto 903/2010, de 9 de julio, siguiendo el procedimiento establecido en el artículo 10 del mismo. Estos mapas se revisarán y actualizarán conforme a lo establecido en el artículo 21 del Real Decreto 903/2010, de 9 de julio.

2. Los organismos de cuenca en las cuencas intercomunitarias y las administraciones competentes en las cuencas intracomunitarias podrán realizar la cartografía de las zonas inundables y de la zona de flujo preferente asociadas a otros cauces públicos que estimen necesarios para la protección del dominio público hidráulico y mejorar la seguridad de las personas y bienes. Una vez elaborada la cartografía, procederán a someterla a información pública durante tres meses en su portal de internet, dando adicionalmente trámite de audiencia a las administraciones competentes de ordenación del territorio, protección civil y urbanismo y ayuntamientos afectados y publicará un anuncio en el “Boletín Oficial del Estado”. Trascurrido ese plazo, y una vez analizadas las alegaciones y, en caso necesario, revisada la cartografía asociada, por resolución de la presidencia del organismo de cuenca u órgano equivalente en las cuencas intracomunitarias se aprobará el expediente y se procederá a remitir la citada cartografía al Ministerio para la Transición Ecológica y Reto Demográfico para su integración en el Sistema Nacional de Cartografía de Zonas Inundables. La revisión y actualización de esta cartografía se realizará con el mismo procedimiento.

3. La cartografía de zonas inundables y de la zona de flujo preferente elaborada por otras administraciones, en especial la realizada por las administraciones competentes en ordenación del territorio, urbanismo o protección civil podrá integrarse en el Sistema Nacional de Cartografía de Zonas Inundables, a solicitud de las administraciones competentes en su elaboración y siempre que haya sido sometida a consulta pública durante su elaboración y haya sido validada por el respectivo organismo de cuenca.

4. La nueva cartografía de zonas inundables y de la zona de flujo preferente elaborada o la revisión o actualizaciones que se realicen de la ya existente tendrá efecto una vez sea aprobada por la administración que la haya elaborado y se haya publicado en el portal de internet de dicha administración o en el Sistema Nacional de Cartografía de Zonas Inundables.

5. En aquellos casos en donde no exista cartografía de zonas inundables elaborada y publicada por las administraciones públicas, los promotores de las distintas actuaciones incluirán entre la documentación de su expediente la citada cartografía, que, en todo caso,

deberá ser validada tanto por el organismo de cuenca como por las administraciones competentes en ordenación del territorio y urbanismo, que podrán acordar su inclusión en el Sistema Nacional de Cartografía de Zonas Inundables siguiendo el procedimiento regulado en el punto 3.

6. Corresponde a la Dirección General del Agua el mantenimiento y mejora del Sistema Nacional de Cartografía de Zonas Inundables, así como la coordinación general de la gestión de los riesgos de inundación, a partir de la realización de los estudios y trabajos técnicos y cartográficos y el desarrollo de las herramientas informáticas que permitan impulsar además la adaptación al cambio climático, y en especial, la determinación de la cartografía del dominio público hidráulico y zona inundables.

Artículo 14 quater. *Informe previo sobre actos y planes de las comunidades autónomas y entidades locales.*

1. Los organismos de cuenca emitirán un informe previo al amparo del artículo 25.4 del TRLA sobre los actos y planes que las comunidades autónomas y entidades locales hayan de aprobar en el ejercicio de sus competencias, siempre que tales actos y planes afecten al régimen y aprovechamiento de las aguas continentales o a los usos permitidos en terrenos de dominio público hidráulico y en sus zonas de servidumbre y policía, y teniendo en cuenta a estos efectos lo previsto en la planificación hidrológica y en las planificaciones sectoriales aprobadas por el Gobierno.

2. En este informe los organismos de cuenca deberán analizar los posibles efectos del acto o plan sobre el régimen y aprovechamiento de las aguas continentales, y en particular:

a) Al régimen de caudales en el caso de que el plan comporte nuevas demandas de recursos hídricos, para el cual el informe del organismo de cuenca se pronunciará expresamente sobre la existencia o inexistencia de recursos suficientes para satisfacer tales demandas en función de las previsiones de la planificación hidrológica y del régimen de usos del agua y concesionarios existentes. En las concentraciones parcelarias los informes emitidos por los organismos de cuenca tendrán carácter vinculante en cuanto a las modificaciones de derechos al uso del agua resultantes de las mismas.

b) Al régimen de corrientes en el caso de que el plan comporte la posible modificación del tamaño de la zona de flujo preferente.

c) A cualquier aspecto relativo a la protección y calidad de las aguas que afecte al aprovechamiento de las mismas, y en especial, al desarrollo de actividades en los perímetros de protección delimitados conforme a este Reglamento.

3. Del mismo modo deberá analizarse los usos previstos permitidos en terrenos de dominio público hidráulico y en sus zonas de servidumbre y policía teniendo en cuenta los siguientes aspectos:

a) Información cartográfica relativa a los cauces de dominio público hidráulico, la zona de servidumbre y la zona de policía.

b) Cartografía de inundabilidad incluida en el plan, y en especial, de la información empleada y criterios para la delimitación de la zona de flujo preferente.

c) Compatibilidad con las limitaciones establecidas en los artículos 9, 9 bis, 9 ter y 9 quater, así como en los artículos 14 y 14 bis respecto a los usos del suelo en las zonas inundables u otras actuaciones tales como obras dentro y sobre el dominio público hidráulico y zona de policía y cualquier otra actuación incluida en el ámbito de aplicación del TRLA.

4. Una vez recibida la solicitud de informe en el organismo de cuenca se analizará junto con la documentación técnica aportada y se emitirá en un plazo de cuatro meses, que quedará suspendido en el supuesto de que se solicite información complementaria al solicitante. El informe se entenderá desfavorable si no se emite en este plazo de acuerdo con lo que establece el artículo 25.4 del TRLA y el artículo 24.1. 2.º de la Ley 39/2015, de 1 de octubre, del Procedimiento Administrativo Común de las Administraciones Públicas.

5. Conforme a lo establecido en los artículos 9 bis, 14 bis y 78 no será necesario tramitar la autorización previa de las actuaciones derivadas de un plan de ordenación urbana u otras figuras de ordenación urbanística cuando estos instrumentos urbanísticos hayan sido informados por el organismo de cuenca y se hayan recogido las oportunas previsiones

formuladas al efecto. En todos los casos, los proyectos derivados del desarrollo del planeamiento deberán ser comunicados al Organismo de cuenca para que se analicen las posibles afecciones al dominio público hidráulico y a lo dispuesto en los artículos 9, 9 bis, 9 ter, 9 quater, 14 y 14 bis.

6. Las comunidades autónomas o entidades locales deberán solicitar a los organismos de cuenca un nuevo informe en caso de producirse cambios sustanciales en el plan o acto inicialmente informado o una vez sobrepasado el plazo de vigencia del mismo que podrán incluir los organismos de cuenca, en función de las características del informe emitido.

7. Conforme al artículo 128 del TRLA respecto a las cuencas intercomunitarias, la aprobación, modificación o revisión de los instrumentos de ordenación territorial y planificación urbanística que afecten directamente a los terrenos previstos para los proyectos, obras e infraestructuras hidráulicas de interés general contemplados en los planes hidrológicos de cuenca o en el Plan Hidrológico Nacional requerirán, antes de su aprobación inicial, el informe vinculante del organismo de cuenca que versará en exclusiva sobre la relación entre tales obras y la protección y utilización del dominio público hidráulico y sin perjuicio de lo que prevean otras leyes aplicables por razones sectoriales o medioambientales. Este informe se entenderá positivo si no se emite y notifica en el plazo de dos meses.

8. Los terrenos reservados en los planes hidrológicos para la realización de obras hidráulicas de interés general, así como los que sean estrictamente necesarios para su posible ampliación, tendrán la clasificación y calificación que resulte de la legislación urbanística aplicable y sea adecuada para garantizar y preservar la funcionalidad de dichas obras, la protección del dominio público hidráulico y su compatibilidad con los usos del agua y las demandas medioambientales. Los instrumentos generales de ordenación y planeamiento urbanístico deberán recoger dicha clasificación y calificación.

CAPITULO IV

De los acuíferos subterráneos

Artículo 15. *Dominio público hidráulico de los acuíferos.*

1. Se entiende por acuíferos, terrenos acuíferos o acuíferos subterráneos a aquellas formaciones geológicas que tienen la suficiente porosidad y permeabilidad para permitir el flujo significativo de aguas subterráneas, así como su extracción o aprovechamiento.

2. El dominio público hidráulico de los acuíferos o formaciones geológicas por las que circulan agua subterránea, se entiende sin perjuicio de que el propietario de la finca suprayacente pueda realizar cualquier obra que no tenga por finalidad la extracción o aprovechamiento del agua ni perturbe su régimen ni deteriore su calidad, con la salvedad prevista en el artículo 54.2 del TRLA.

TITULO II

De la utilización del Dominio Público Hidráulico

CAPÍTULO PRELIMINAR

Definiciones

Artículo 15 bis. *Definiciones.*

(Suprimido)

CAPITULO I

Servidumbres legales

Sección 1.ª Disposición general

Artículo 16.

1. Los predios inferiores están sujetos a recibir las aguas que naturalmente y sin obra del hombre desciendan de los predios superiores, así como la tierra o piedra que arrastren en su curso. Ni el dueño del predio inferior puede hacer obras que impidan esta servidumbre, ni el del superior obras que la agraven.

2. Si las aguas fueran producto de alumbramiento, sobrantes de otros aprovechamientos, o se hubiese alterado de modo artificial su calidad espontánea, el dueño del predio inferior podrá oponerse a su recepción, con derecho a exigir resarcimiento de daños y perjuicios de no existir la correspondiente servidumbre (art. 47 del TR de LA).

Artículo 17.

1. El expediente de constitución de servidumbre deberá reducir, en lo posible, el gravamen que la misma implique sobre el predio sirviente (art. 48.3 del TR de la LA).

2. La variación de las circunstancias que dieron origen a la constitución de una servidumbre dará lugar, a instancia de parte, al correspondiente expediente de revisión, que seguirá los mismos trámites reglamentarios que los previstos en el de constitución (art. 48.4 del TR de la LA).

3. El beneficiario de una servidumbre forzosa deberá indemnizar los daños y perjuicios ocasionados al predio sirviente de conformidad con la legislación vigente (art. 48.5 del TR de la LA).

Sección 2.ª Servidumbre de acueducto

Artículo 18.

1. Los Organismos de cuenca podrán imponer, con arreglo a lo dispuesto en el Código Civil y en este Reglamento, la servidumbre forzosa de acueducto, si el aprovechamiento del recurso o su evacuación lo exigiera (art. 48.1 del TR de la LA).

2. El derecho que asiste al titular de la concesión para conducir las aguas objeto de la misma a través de fondos ajenos será independiente de la finalidad o clase de la concesión y se regirá por lo dispuesto, para la servidumbre de acueducto, en la Ley de Aguas, en este Reglamento y, subsidiariamente, en el Código Civil.

Artículo 19.

1. Por la servidumbre de acueducto se otorga al propietario de una finca que quiera servirse del agua de que pueda disponer para la misma, o evacuar las sobrantes, el derecho a hacerla pasar por los predios intermedios, con obligación de indemnizar a sus dueños y a los de los predios inferiores sobre los que se filtren o caigan las aguas.

2. La servidumbre forzosa de acueducto podrá imponerse tanto por motivos de interés público como de interés privado.

3. Se consideran motivos suficientes de interés privado los siguientes:

a) Abastecimiento de viviendas y establecimiento o ampliación de riegos, aprovechamientos energéticos, balnearios o industrias, así como evacuación de las aguas sobrantes o residuales.

b) Desecación de lagunas y terrenos pantanosos, siempre que se cumplan las previsiones contenidas en el capítulo V del título III de este Reglamento.

c) Evacuación de aguas procedentes de alumbramientos artificiales, de escorrentías y drenajes.

Artículo 20.

1. No puede imponerse la servidumbre forzosa de acueducto por motivos de interés privado en los supuestos contemplados en el artículo 559 del Código Civil.

2. Tampoco podrá constituirse la servidumbre forzosa de acueducto por dentro de otro acueducto preexistente, pero si el dueño de éste lo consintiese y el dueño del predio sirviente se negase, se instruirá el oportuno expediente para obligar a éste a avenirse al nuevo gravamen, previa indemnización, si se le ocupase mayor zona de terreno.

Artículo 21.

Cuando un terreno de regadío que recibe el agua por un solo punto se divida por herencia, venta u otro título entre dos o más dueños, éstos quedan obligados a dar paso al agua de modo que puedan regarse todas las fincas resultantes de la división, sin poder exigir por ello indemnización, de no existir pacto en contrario.

Artículo 22.

El dueño del terreno sobre el que se trate de imponer la servidumbre forzosa de acueducto podrá oponerse por alguna de las causas siguientes:

- a) Por no acreditar el que la solicite la disponibilidad del agua.
- b) Por no acreditar, además, la propiedad del terreno en que intente utilizarla, para objeto de interés privado, si la disponibilidad se deriva de título distinto al concesional, al amparo de los supuestos excepcionales previstos en la Ley de Aguas.
- c) Por poderse establecer sobre otros predios con iguales ventajas para el que pretende imponerla y menores inconvenientes para el que haya de sufrirla.

Los expedientes que al respecto se tramiten exigirán la audiencia de los interesados.

Artículo 23.

La servidumbre forzosa de acueducto se constituirá:

- a) Con acequia cubierta cuando lo exija su profundidad, su contigüidad a edificios o caminos o algún otro motivo análogo, o cuando lo estimare necesario la autoridad competente.
- b) Con acequia abierta, si así se solicitase y no estuviese incluida en los supuestos del apartado anterior.
- c) Con tubería o conducción impermeable cuando puedan ser absorbidas otras aguas, cuando las aguas conducidas puedan contaminar a otras o absorber sustancias nocivas, o causar daños a obras o edificios, y siempre que resulte necesario según el expediente que al efecto se instruya.

Artículo 24.

Al establecerse la servidumbre forzosa de acueducto se señalará la anchura de los terrenos del predio sirviente que han de ser ocupados por la acequia o conducción y sus zonas de servicio.

Artículo 25.

El establecimiento de la servidumbre forzosa de acueducto exigirá el previo abono de la indemnización que corresponda de acuerdo con lo dispuesto en la legislación de expropiación forzosa.

Artículo 26.

Serán de cuenta del que haya promovido y obtenido la servidumbre de acueducto todas las obras necesarias para su construcción, conservación y limpieza. A tal efecto se le autorizará para ocupar temporalmente los terrenos indispensables para el depósito de materiales, previa la indemnización, o en el caso de no ser su extensión fácil de prever, o no conformarse con ella los interesados, previo el depósito de una fianza suficiente. Estos o la

Administración podrán compelerle a ejecutar las obras y mondas necesarias para impedir estancamientos o filtraciones que originen deterioro de los bienes colindantes.

Artículo 27.

Si el acueducto atravesase vías públicas o particulares, de cualquier naturaleza que sean, quedará obligado el titular de la servidumbre a constituir y conservar las alcantarillas y puentes necesarios, y si hubiese de atravesar otros acueductos, se procederá de modo que no retarde ni acelere el curso de las aguas, ni disminuya su caudal, ni adultere su calidad.

Artículo 28.

El dueño de un acueducto podrá, en su caso, consolidar sus márgenes con céspedes, estacadas, paredes o ribazos de piedra suelta, pero no con plantaciones de ninguna clase. El dueño del predio sirviente tampoco podrá hacer plantaciones ni operación alguna de cultivo en las mismas márgenes, y las raíces que penetren en ellas podrán ser cortadas por el dueño del acueducto.

Artículo 29.

La servidumbre de acueducto no obsta para que el dueño del predio sirviente pueda cerrarlo y cercarlo, así como edificar sobre el acueducto mismo de manera que éste no experimente perjuicio ni se imposibiliten las reparaciones y limpieas necesarias, de acuerdo con lo prevenido en el artículo 560 del Código Civil. Asimismo, en idénticas condiciones podrán construirse puentes sobre el acueducto para atravesarlo.

Artículo 30.

Nadie podrá derivar agua de un acueducto, ni aprovecharse de los productos de ella ni de los de las márgenes, ni utilizar la fuerza de la corriente sin título administrativo suficiente.

En las acequias pertenecientes a Comunidades de Usuarios se observará, en cuanto al aprovechamiento de las corrientes y de los cauces y márgenes, lo prescrito en la Ley de Aguas, en este Reglamento y en sus propias Ordenanzas.

Artículo 31.

El dueño del predio dominante vendrá obligado a reponer las cosas a su antiguo estado una vez extinguida la servidumbre.

Artículo 32.

Se entenderá implícito en la servidumbre forzosa de acueducto el derecho de paso por sus márgenes para el exclusivo servicio del mismo.

Artículo 33.

La servidumbre de acueducto podrá extinguirse:

- a) Por consolidación, cuando se reúnan en una sola persona la propiedad de los predios dominante y sirviente.
- b) Por expiración del plazo fijado al otorgarla.
- c) Por expropiación forzosa.
- d) Por renuncia del titular del predio dominante.
- e) Por pérdida del derecho a la disposición del agua.

Artículo 34.

El uso de la servidumbre de acueducto por cualquiera de los cotitulares conserva el derecho para todos, impidiendo la prescripción por falta de uso, según lo establecido en el artículo 548 del Código Civil.

Artículo 35.

Al establecimiento de la servidumbre de acueducto deberá preceder expediente administrativo justificativo de la utilidad del gravamen que se pretende imponer.

Artículo 36.

El expediente se iniciará mediante escrito dirigido al Presidente del Organismo de cuenca a que correspondan los terrenos sobre los que se intenta imponer la servidumbre. A la solicitud, que deberá reunir los requisitos previstos en el artículo 69 de la Ley de Procedimiento Administrativo, habrán de acompañar planos suscritos por técnico competente que definan la topografía del terreno y las obras, debiendo figurar en los mismos la situación del acueducto respecto a los predios que ha de atravesar y la longitud y anchura que ocupará en cada uno de ellos. Esta documentación será completada con una memoria explicativa.

Artículo 37.

El Organismo de cuenca notificará a los propietarios afectados, en el plazo de diez días, la solicitud de establecimiento de servidumbre, concediéndoles otros quince para formular las alegaciones que estimen oportunas.

Artículo 38.

Constituida la servidumbre de acueducto, el dueño del predio dominante podrá ejercer su derecho una vez abonado el importe de la correspondiente indemnización.

En caso de falta de avenencia o disconformidad en cuanto al importe de la indemnización, ésta será fijada de acuerdo con lo dispuesto en la legislación de expropiación forzosa.

Artículo 39.

Todos los gastos que ocasione la tramitación del expediente de servidumbre forzosa de acueducto serán de cuenta del peticionario, salvo los que se deriven, en el transcurso de la tramitación del expediente, de la oposición del dueño del predio sirviente al establecimiento del gravamen.

Artículo 40.

En toda acequia o acueducto el cauce, los cajeros y márgenes serán considerados como parte integrante de la heredad o edificio a que vayan a ser destinadas las aguas, o bien, cuando se trate de su evacuación, de los que procedieran (art. 49 del TR de la LA).

Sección 3.ª Otras servidumbres

Artículo 41.

Con arreglo a las normas del Código Civil y del presente Reglamento, los Organismos de cuenca podrán imponer las servidumbres de saca de agua y abrevadero, de estribo de presa y de parada o partidor, así como las de paso cuando se trate de garantizar el acceso o facilitar el mismo a la zona de dominio público de los cauces, para usos determinados, incluyendo los deportivos y recreativos y, en general, cuantas servidumbres estén previstas en el Código Civil (art. 48.2 del TR de la LA).

Artículo 42.

Las servidumbres forzosas de abrevadero y de saca de agua solamente podrán imponerse por causa de utilidad pública, en favor de vivienda o núcleo de población, previa la correspondiente indemnización, de acuerdo con lo establecido en el artículo 555 del Código Civil.

Artículo 43.

No se impondrán estas servidumbres sobre cisternas o aljibes ni edificios o terrenos cercados con pared.

Artículo 44.

Las servidumbres de abrevadero y de saca de agua llevan consigo la obligación de los predios sirvientes de dar paso a personas a ganados hasta el punto donde hayan de utilizarse aquellas, debiendo ser extensiva a este servicio la indemnización, según lo preceptuado en el artículo 556 del Código Civil.

Artículo 45.

Son aplicables a la imposición de esta clase de servidumbre las prescripciones establecidas para el otorgamiento de las de acueducto. Al concederlas se fiará, según su objeto y las circunstancias de la localidad, la anchura de la vía o senda que hayan de conducir al abrevadero o punto destinado para sacar agua.

Artículo 46.

Los dueños de los predios sirvientes podrán variar la dirección de la vía o senda destinada al uso de estas servidumbres, pero no su anchura ni entrada y siempre que la variación no perjudique el uso de la servidumbre.

Artículo 47.

1. La servidumbre de paso para facilitar el acceso a las márgenes de los cauces públicos podrá imponerse por los Organismos de cuenca cuando de otro modo resultase imposible o particularmente difícil tal acceso.

2. La finalidad concreta de la servidumbre se justificará por quien pretenda establecerla en el expediente que el Organismo de cuenca debe instruir. Las indemnizaciones que procedan correrán a cargo del titular de la servidumbre.

Artículo 48.

Si para precaver que las avenidas arrebaten las maderas u objetos conducidos a flote por los ríos, fuese necesario extraerlos, podrán ser depositados temporalmente en la zona de servidumbre de los predios ribereños.

Artículo 49.

Cuando los cauces públicos hayan de desbrozarse y limpiarse de arena y piedras depositadas por las aguas, o hayan de retirarse otros objetos que al obstruir o torcer el curso de las aguas amenacen con que éstas produzcan daños, podrán depositarse temporalmente en las zonas de servidumbre de los predios ribereños.

[. . .]

§ 30

Ley 19/1995, de 4 de julio, de Modernización de las Explotaciones Agrarias

Jefatura del Estado
«BOE» núm. 159, de 5 de julio de 1995
Última modificación: 5 de octubre de 2011
Referencia: BOE-A-1995-16257

JUAN CARLOS I

REY DE ESPAÑA

A todos los que la presente vieren y entendieren.

Sabed: Que las Cortes Generales han aprobado y Yo vengo en sancionar la siguiente Ley:

EXPOSICIÓN DE MOTIVOS

I

La agricultura española ha estado sometida a profundos cambios estructurales en las pasadas décadas. La crisis de la agricultura tradicional tuvo como consecuencia la generalización de un modelo de explotación agraria más basado en la tecnología que en la utilización intensiva de mano de obra, al tiempo que abierta plenamente a los mercados.

Sin embargo, en el modelo agrario dominante ha permanecido el carácter básicamente familiar de las explotaciones que, si bien constituye una garantía de colonización del territorio y de mantenimiento del tejido rural, también implica la pervivencia de deficiencias estructurales que es preciso corregir.

Más recientemente, la agricultura ha hecho frente al difícil reto de la integración en la Unión Europea. Una vez finalizado el período de transición, cabe concluir que la agricultura española se ha incorporado con normalidad a un mercado mucho más amplio y libre, al tiempo que las explotaciones agrarias han sabido adaptarse a una política agraria más compleja y exigente.

Pero los recientes cambios registrados en la Política Agraria Común y los acuerdos comerciales multilaterales en el marco del G.A.T.T. anuncian una nueva fase de profundos cambios en los mercados y, por tanto, la agricultura española habrá de enfrentarse a un nuevo proceso de adaptación.

II

En el nuevo contexto de mercados mucho más abiertos, la agricultura no sólo tendrá que cumplir su tradicional función productiva de alimentos y materias primas, sino que deberá

diversificarse para dar satisfacción a nuevas demandas sociales ligadas a la conservación del medio ambiente y a la economía del ocio en el medio rural.

Como consecuencia de todo ello, la modernización de las explotaciones agrarias debe considerar la reestructuración productiva, como medio de sostener y elevar la capacidad de competir en los mercados, pero, también, la diversificación de actividades que permita en el futuro la obtención de rentas procedentes de los nuevos sectores en auge.

III

Las nuevas circunstancias aconsejan redoblar los esfuerzos para superar las deficiencias estructurales que limitan las posibilidades de competir de muchas explotaciones agrarias. A pesar del esfuerzo de ajuste estructural llevado a cabo en los últimos años, persisten problemas de reducida dimensión de las explotaciones, de envejecimiento de la población agraria, de rigidez en los mercados de la tierra, de escasa flexibilidad en los modos de producción o de insuficiencia en la organización comercial.

El objetivo fundamental de la Ley de Modernización de las Explotaciones Agrarias es corregir los desequilibrios y las deficiencias estructurales que condicionan la competitividad de las explotaciones agrarias, de modo que la agricultura española pueda afrontar la creciente liberalización de mercados, al tiempo que se aseguren los equilibrios ecológicos básicos y se abren nuevas vías para la obtención de rentas complementarias a los profesionales de la agricultura.

IV

La Ley utiliza como referencia básica de actuación el concepto de explotación prioritaria, sea ésta familiar o de carácter asociativo. Este modo de explotación prioritaria queda definido por criterios subjetivos ligados al titular, así como otros de carácter objetivo de modo que, globalmente, aseguren la viabilidad económica de la explotación y justifiquen la posible concesión de apoyos públicos de modo preferente.

Siendo la insuficiente dimensión de muchas explotaciones uno de los problemas que condicionan su viabilidad futura, la Ley propone medidas para dinamizar los mercados de la tierra, para permitir un más fácil acceso a la propiedad y al arrendamiento. De este modo se proponen incentivos fiscales a las transmisiones de fincas rústicas por compra, sucesión o donación, en el caso de constitución o consolidación de explotaciones prioritarias, al tiempo que se contemplan incentivos especiales en la transmisión íntegra de explotaciones, o cuando se efectúan en beneficio de agricultores jóvenes.

Por lo que respecta al arrendamiento de tierras, se pretende superar la rigidez actual del mercado mediante la modificación de los plazos y prórrogas previstos en la normativa vigente. La reducción de la duración mínima de los arrendamientos es más acorde con la frecuencia con que se vienen produciendo los cambios en la agricultura actual y puede permitir un sustancial incremento en la oferta de tierras a arrendar, así como un mercado más ágil y abierto.

V

La persistencia de muchos problemas estructurales evidencia la insuficiencia de los instrumentos y mecanismos articulados en las distintas normas legales que actualmente regulan estas materias y que, por tanto, se modifican por la presente Ley.

En este sentido, cabe mencionar la Ley 49/1981, de 24 de diciembre, del Estatuto de la Explotación Familiar y de los Agricultores Jóvenes. Si bien los objetivos de la citada Ley siguen siendo válidos, en gran medida, los instrumentos aplicados en su consecución no se han mostrado eficaces. Por otra parte, la integración de España en la Unión Europea y la consiguiente adaptación de la normativa comunitaria, ha dejado obsoleta la regulación que en dicha Ley se hace en materia de modernización de explotaciones e incorporación de agricultores jóvenes. Por todo lo anterior, se deroga esta Ley, sin perjuicio de rescatar los principios, conceptos y consideraciones específicas que se han estimado útiles en la actualidad, precisando y ampliando su ámbito de aplicación.

Siendo el actual grado de envejecimiento de muchos titulares de explotaciones agrarias uno de los principales frenos a la modernización de la agricultura, facilitar el acceso de jóvenes a la responsabilidad y titularidad de la explotación constituye uno de los objetivos de esta Ley.

Por ello, se establecen medidas de fomento a la instalación de jóvenes en las tareas de dirección y gestión de explotaciones prioritarias. Estas medidas contemplan bonificaciones fiscales en el Impuesto sobre la Renta de las Personas Físicas, así como un tratamiento específico más ventajoso en otras ayudas y beneficios fiscales regulados en esta Ley con carácter general para los titulares de explotaciones prioritarias.

VI

La presente Ley responde al mandato constitucional contenido en el artículo 130.1 de la Carta Magna, según el cual «los poderes públicos atenderán a la modernización y desarrollo de todos los sectores económicos y, en particular, de la agricultura, de la ganadería, de la pesca y de la artesanía, a fin de equiparar el nivel de vida de todos los españoles».

Para el cumplimiento de sus finalidades, la Ley establece una serie de disposiciones generales, la mayoría de las cuales se refieren a típicas medidas de fomento y modernización, que encuentran su plena justificación en el referido artículo 130.1, mientras que otras imponen ciertos límites al contenido y ejercicio de las facultades dominicales y derechos patrimoniales sobre tierras dedicadas a la agricultura, deducibles de su función social, tal como prevé el artículo 33.2 de la Constitución, límites tanto más justificados en cuanto que sirven al objetivo de modernización del sector agrario.

Es evidente que la materia principal del contenido de la presente Ley es la agricultura, materia sobre la que todas las Comunidades Autónomas han asumido la competencia en sus respectivos Estatutos de Autonomía. Pero, como también se señala en todos los Estatutos, aunque con distinta formulación, dicha competencia autonómica se entiende atribuida «de acuerdo con las bases y la ordenación de la economía» o «de acuerdo con las bases y la ordenación de la actividad económica general», en los términos de lo dispuesto en los artículos 38, 131 y 149.1.13.^a de la Constitución.

Por ello, la intervención legislativa estatal en materia de modernización de las explotaciones agrarias se halla legitimada, en virtud de las competencias que le corresponden para la regulación de las bases o medidas que requieran la ordenación y la coordinación de la planificación general de la economía.

Pero, además, algunos aspectos del contenido de la presente Ley se sustentan en otros títulos competenciales del Estado. Así, las normas que establecen modificaciones del régimen legal de arrendamientos, las que regulan las transmisiones «inter vivos» o «mortis causa» de las explotaciones constituidas por el Instituto Nacional de Reforma y Desarrollo Agrario, las que preceptúan la indivisibilidad de determinadas fincas rústicas e incluso, las que regulan el derecho de retracto en favor de los colindantes titulares de explotaciones prioritarias, han de considerarse todas ellas integradas en el ámbito de la legislación civil, que corresponde al Estado, de acuerdo con el artículo 149.1.8.^a de la Constitución.

Por otra parte, las normas que establecen beneficios fiscales sobre tributos del Estado o Hacienda General, tanto sobre los no cedidos como los cedidos a las Comunidades Autónomas, son de competencia estatal, conforme determina el artículo 149.1.14.^a de la Constitución, ya que en el caso de cesión de tributos a las Comunidades Autónomas, lo que se cede no es la disposición, incluso legislativa, sobre la figura tributaria, sino tan sólo el rendimiento de dichos tributos.

VII

La ley se estructura en cuatro Títulos. El Título preliminar especifica los objetivos de la ley, al tiempo que establece un conjunto de definiciones, entre las que destacan las de «agricultor profesional» y «agricultor a título principal».

El concepto de profesional de la agricultura aparece por primera vez en nuestra legislación en la Ley 83/1980, de 31 de diciembre, de Arrendamientos Rústicos, donde se define como la persona que se dedique o vaya a dedicarse de manera preferente a

actividades de carácter agrario, ocupándose de una manera efectiva y directa de la explotación.

La presente Ley precisa más este concepto al definir al agricultor profesional y al agricultor a título principal, en relación con la procedencia de sus rentas y el tiempo dedicado a actividades agrarias u otras complementarias. Estos conceptos son esenciales en la Ley, puesto que uno de los requisitos para que las explotaciones agrarias tengan la consideración de prioritarias, es el grado de dedicación a la agricultura de sus titulares.

El concepto de agricultor a título principal procede de la normativa comunitaria, Reglamento (CEE) 2328/91 del Consejo, de 15 de julio de 1991, y ya estaba recogido en nuestro ordenamiento jurídico a través de varios Reales Decretos por los que se ha desarrollado en España dicha norma. En la presente Ley es también tenido en consideración para la concesión de ayudas a la primera instalación de agricultores jóvenes y a determinadas entidades asociativas.

El Título I trata de las explotaciones agrarias prioritarias y se divide en seis capítulos. El capítulo I determina el concepto y características de las explotaciones agrarias prioritarias, a las que se reconoce preferencia de trato en el acceso a las ayudas públicas a la agricultura.

El capítulo II regula una serie de beneficios fiscales relativos a tributos del Estado, cedidos o no a las Comunidades Autónomas, en favor de los titulares de explotaciones prioritarias, tendentes a mantener la integridad de las explotaciones, a la ampliación de las mismas, a facilitar la movilidad del mercado de la tierra, así como el acceso al crédito de los agricultores que pretendan modernizar sus explotaciones.

El capítulo III establece el Catálogo General de Explotaciones Prioritarias, que dependerá del Ministerio de Agricultura, Pesca y Alimentación, y será elaborado a partir de la información que transmitan las Comunidades Autónomas.

El capítulo IV regula las ayudas económicas y los beneficios fiscales que se establecen en favor de los agricultores jóvenes. Estas medidas de fomento sólo son reguladas en sus aspectos esenciales, fijándose criterios orientadores, que deberán ser desarrollados y adaptados por las Comunidades Autónomas.

El capítulo V se refiere al régimen sancionador por incumplimiento de lo dispuesto en la Ley, remitiéndose a lo dispuesto en la Ley General Presupuestaria y en la Ley General Tributaria, así como a las normas específicas sobre la materia que tengan establecidas las Comunidades Autónomas.

El capítulo VI se refiere a la financiación de las ayudas, limitándose a establecer un principio general, quedando al arbitrio de cada Comunidad Autónoma determinar el volumen y la distribución de los recursos, entre unos y otros tipos de ayudas.

El Título II contiene el régimen de las unidades mínimas de cultivo, dirigido a impedir el fraccionamiento excesivo de fincas rústicas. Anteriormente, este régimen se hallaba incluido en el Título III del Libro segundo de la Ley de Reforma y Desarrollo Agrario, cuyo texto fue aprobado por Decreto 118/1973, de 12 de enero.

El régimen se modifica fundamentalmente, al atribuir a las Comunidades Autónomas la determinación de la extensión de la unidad mínima de cultivo, al establecer la nulidad de los actos o negocios jurídicos en cuya virtud se produzca la división o segregación de una finca rústica cuando dé lugar a parcelas de extensión inferior a la unidad mínima de cultivo y, sobre todo, al constituir un derecho de retracto legal en favor de titulares de explotaciones prioritarias.

El Título III contiene dos preceptos relativos a los contratos de arrendamientos rústicos. Por el primero de ellos se establece la duración mínima de los contratos en cinco años, suprimiéndose las prórrogas legales que determina el artículo 25 de la Ley 83/1980, de 31 de diciembre, de Arrendamientos Rústicos, con la finalidad de conseguir una mayor movilidad en el mercado de la tierra. Todo ello afectará tan sólo a los contratos de arrendamiento que se celebren con posterioridad a la entrada en vigor de la presente Ley.

El segundo precepto establece la concesión de incentivos económicos al arrendador, cuando el contrato contemple una duración igual o superior a ocho años, siempre que el arrendamiento se destine a la constitución o consolidación de explotaciones prioritarias.

La disposición adicional primera determina los preceptos de la Ley que tienen carácter de legislación básica, mientras que la disposición adicional segunda se refiere a los

preceptos que son de aplicación plena, dejando a salvo las normas de Derecho civil, foral o especial, así como los regímenes tributarios de concierto y convenio económico.

La disposición adicional tercera precisa el ámbito de aplicación del artículo 64 c) de la Ley 39/1988, de 28 de diciembre, reguladora de las Haciendas Locales, en la consideración de especies de crecimiento lento a los efectos de exención del Impuesto de Bienes Inmuebles para los montes poblados con ellas, refiriéndolas a las contenidas en el Real Decreto 378/1993, de 12 de marzo, cuyo principal aprovechamiento sea la madera o el corcho a fin de fomentar el mantenimiento de estas especies forestales de tan alto interés ecológico y económico.

La disposición adicional cuarta regula bonificaciones fiscales en determinadas transmisiones de superficies rústicas de dedicación forestal, en consonancia con la política general de fomento y desarrollo del sector forestal como instrumento necesario para la protección y conservación del medio natural, la obtención de productos no excedentarios y la generación de empleo en el medio rural. La regulación contempla especialmente las superficies incluidas en Planes de protección por razones de interés natural y en Planes de ordenación forestal.

La disposición adicional quinta establece una situación de excepción para la Comunidad Autónoma Canaria, en cuanto a los requisitos exigidos para la calificación de agricultores profesionales, concordante con el régimen especial reconocido por la normativa comunitaria para este territorio en las medidas de carácter estructural.

La disposición adicional sexta establece, en orden a la necesaria movilización del mercado de la tierra, un régimen fiscal especial para los incrementos de patrimonio derivados de las transmisiones de fincas rústicas o explotaciones agrarias que cumplan determinados requisitos.

La disposición transitoria única tiene por objeto flexibilizar determinados requisitos necesarios para la calificación de explotaciones como prioritarias durante un plazo que finaliza el 31 de diciembre 1998.

Por la disposición derogatoria única, la presente Ley deroga, además de la Ley 49/1981, de 24 de diciembre, el Título II del Libro Primero, el Título III del Libro Segundo y el Título IV del Libro Cuarto de la Ley de Reforma y Desarrollo Agrario.

El Título II del Libro Primero regula el Consejo del Instituto Nacional de Reforma y Desarrollo Agrario. Este órgano colegiado, por su cometido y composición, no tiene razón de ser en la actualidad, por lo que procede su supresión.

El Título III del Libro Segundo, trata del régimen de unidades mínimas de cultivo, siendo sustituido por la nueva regulación que se contiene en el Título II de la presente Ley.

El Título IV del Libro Cuarto, regula las explotaciones agrarias ejemplares y cualificadas, conceptos que han quedado actualmente obsoletos y sin contenido, especialmente al regularse en la presente Ley las explotaciones prioritarias.

Las disposiciones finales primera y segunda se refieren a las modificaciones que se introducen en la Ley de Arrendamientos Rústicos y en la Ley de Reforma y Desarrollo Agrario. Las modificaciones en la Ley de Arrendamientos Rústicos hacen referencia al concepto de profesional de la agricultura, como consecuencia del nuevo concepto que se establece en la presente Ley, y al ámbito territorial de las Juntas Arbitrales, con objeto de que las Comunidades Autónomas puedan determinarlo con una mayor libertad, según sus necesidades específicas.

Las modificaciones que se introducen en la Ley de Reforma y Desarrollo Agrario son debidas a que la presente Ley deroga la Ley 49/1981, de 24 de diciembre, del Estatuto de la Explotación Familiar Agraria y de los Agricultores Jóvenes, por no haber tenido apenas aplicabilidad. Esta Ley 49/1981, derogó parcialmente los artículos 32 y 35 de la Ley de Reforma y Desarrollo Agrario, al establecer un régimen sucesorio único para las explotaciones familiares agrarias, tanto las constituidas por particulares, como por el Instituto Nacional de Reforma y Desarrollo Agrario. Pero al derogarse por la presente Ley la Ley 49/1981, es necesario dar nueva redacción a los mencionados artículos para regular la sucesión de las explotaciones constituidas por dicho Instituto o por los órganos competentes de las Comunidades Autónomas que hayan asumido las funciones de aquél, puesto que si no se hiciese, se carecería de regulación en esta materia.

En cuanto al artículo 28 de la Ley de Reforma y Desarrollo Agrario, exige la autorización del Instituto Nacional de Reforma y Desarrollo Agrario para desafectar, dividir, gravar o transmitir por actos «inter vivos» las explotaciones constituidas por dicho Instituto. Esta autorización es exigida sin ninguna limitación en el tiempo, lo que lleva a la consecuencia de que exista una intervención administrativa a perpetuidad. Por ello, se ha considerado conveniente dar una nueva redacción al artículo 28, en el sentido de limitar a un plazo de ocho años la necesidad de dicha autorización, que en la actualidad corresponde resolver a las Comunidades Autónomas.

La disposición final tercera se refiere a los territorios con insuficiencias estructurales, la cuarta al establecimiento de un arancel especial en las actuaciones de Notarios y Registradores de la Propiedad que se deriven de los efectos de esta Ley, la quinta a la facultad de desarrollo de la Ley que corresponde a los Ministros de Agricultura, Pesca y Alimentación y de Trabajo y Seguridad Social y la sexta a la determinación periódica de indicadores a utilizar para la calificación de las explotaciones como prioritarias.

TÍTULO PRELIMINAR

Disposiciones generales

Artículo 1. *Objeto.*

Esta Ley tiene por objeto la consecución de los siguientes fines:

a) Estimular la formación de explotaciones agrarias de dimensiones suficientes para asegurar su viabilidad y que constituyan la base permanente de la economía familiar de sus titulares.

b) Definir las explotaciones agrarias que se consideran destinatarias prioritarias de los apoyos públicos a la agricultura y de los beneficios establecidos por la presente Ley.

c) Favorecer la incorporación de agricultores jóvenes como titulares de las explotaciones prioritarias.

d) Fomentar el asociacionismo agrario como medio para la formación o apoyo de explotaciones agrarias con dimensión suficiente para su viabilidad y estabilidad.

e) Impedir el fraccionamiento excesivo de las fincas rústicas.

f) Incrementar la movilidad en el mercado de la tierra, tanto en propiedad como en arrendamiento.

g) Mejorar la cualificación profesional de los agricultores, especialmente de los jóvenes, para su adaptación a las necesidades de la agricultura moderna.

h) Facilitar el acceso al crédito de los titulares de explotaciones que pretendan modernizar éstas.

Artículo 2. *Definiciones.*

A los efectos de esta Ley, se entiende por:

1. Actividad agraria, el conjunto de trabajos que se requiere para la obtención de productos agrícolas, ganaderos y forestales.

Asimismo, a efectos de esta Ley y de las disposiciones correspondientes al encuadramiento en el Sistema Especial para Trabajadores por Cuenta Propia Agrarios incluidos en el Régimen Especial de la Seguridad Social de los Trabajadores por Cuenta Propia o Autónomos, se considerará como actividad agraria la venta directa por parte de agricultoras o agricultores de la producción propia sin transformación o la primera transformación de los mismos, cuyo producto final esté incluido en el anexo I del artículo 38 del Tratado de funcionamiento de la Unión Europea, dentro de los elementos que integren la explotación, en mercados municipales o en lugares que no sean establecimientos comerciales permanentes, considerándose también actividad agraria toda aquella que implique la gestión o la dirección y gerencia de la explotación.

2. Explotación agraria, el conjunto de bienes y derechos organizados empresarialmente por su titular en el ejercicio de la actividad agraria, primordialmente con fines de mercado, y que constituye en sí misma una unidad técnico-económica.

3. Elementos de la explotación, los bienes inmuebles de naturaleza rústica y cualesquiera otros que son objeto de aprovechamiento agrario permanente; la vivienda con dependencias agrarias; las construcciones e instalaciones agrarias, incluso de naturaleza industrial, y los ganados, máquinas y aperos, integrados en la explotación y afectos a la misma, cuyo aprovechamiento y utilización corresponden a su titular en régimen de propiedad, arrendamiento, derechos de uso y disfrute e incluso por mera tolerancia de su dueño. Asimismo, constituyen elementos de la explotación todos los derechos y obligaciones que puedan corresponder a su titular y se hallen afectos a la explotación.

4. Titular de la explotación: la persona física, ya sea en régimen de titularidad única, ya sea en régimen de titularidad compartida inscrita en el registro correspondiente, o la persona jurídica, que ejerce la actividad agraria organizando los bienes y derechos integrantes de la explotación con criterios empresariales y asumiendo los riesgos y responsabilidades civil, social y fiscal que puedan derivarse de la gestión de la explotación.

5. Agricultor profesional, la persona física que siendo titular de una explotación agraria, al menos el 50 % de su renta total la obtenga de actividades agrarias u otras actividades complementarias, siempre y cuando la parte de renta procedente directamente de la actividad agraria de su explotación no sea inferior al 25 % de su renta total y el volumen de empleo dedicado a actividades agrarias o complementarias sea igual o superior a la mitad de una Unidad de Trabajo Agrario.

A estos efectos se considerarán actividades complementarias la participación y presencia de la persona titular, como consecuencia de elección pública, en instituciones de carácter representativo, así como en órganos de representación de carácter sindical, cooperativo o profesional, siempre que éstos se hallen vinculados al sector agrario. También se considerarán actividades complementarias las de transformación de los productos de la explotación agraria y la venta directa de los productos transformados de su explotación, siempre y cuando no sea la primera transformación especificada en el apartado 1 del artículo 2, así como las relacionadas con la conservación del espacio natural y protección del medio ambiente, el turismo rural o agroturismo, al igual que las cinegéticas y artesanales realizadas en su explotación.

6. Agricultor a título principal, el agricultor profesional que obtenga al menos el 50 por 100 de su renta total de la actividad agraria ejercida en su explotación y cuyo tiempo de trabajo dedicado a actividades no relacionadas con la explotación sea inferior a la mitad de su tiempo de trabajo total.

7. Agricultor joven, la persona que haya cumplido los dieciocho años y no haya cumplido cuarenta años y ejerza o pretenda ejercer la actividad agraria.

8. Pequeño agricultor, el agricultor a título principal cuya explotación agraria no supere 12 unidades de dimensión europea (UDEs) y cuya renta total sea igual o inferior al 75 por 100 de la renta de referencia.

9. Agricultor a tiempo parcial, la persona física que siendo titular de una explotación agraria, dedica a actividades agrarias en la misma, no menos de la quinta parte ni más de la mitad de su tiempo total de trabajo.

10. Unidad de trabajo agrario, el trabajo efectuado por una persona dedicada a tiempo completo durante un año a la actividad agraria.

11. Renta unitaria de trabajo, el rendimiento económico generado en la explotación agraria que se atribuye a la unidad de trabajo y que se obtiene dividiendo entre el número de unidades de trabajo agrario dedicadas a la explotación, la cifra resultante de sumar el margen neto o excedente neto de explotación y el importe de los salarios pagados.

12. Renta de referencia, indicador relativo a los salarios brutos no agrarios en España. La determinación anual de su cuantía se hará en concordancia con lo previsto al respecto en la normativa de la Comunidad Europea y teniendo en cuenta los datos de salarios publicados por el Instituto Nacional de Estadística.

TÍTULO I

Explotaciones agrarias prioritarias

CAPÍTULO I

Determinación

Artículo 3. *Efectos.*

Las explotaciones agrarias familiares y las asociativas que reúnan, según los casos, los requisitos establecidos por los artículos 4 a 6 de esta Ley, tendrán la consideración de explotaciones prioritarias en orden a la obtención preferente de los beneficios, ayudas y cualesquiera otras medidas de fomento previstas en esta Ley.

Artículo 4. *Explotaciones familiares y otras cuyos titulares sean personas físicas.*

1. Para que una explotación cuyo titular sea una persona física tenga la consideración de prioritaria, se requiere que la explotación posibilite la ocupación, al menos, de una unidad de trabajo agrario y que la renta unitaria de trabajo que se obtenga de la misma sea igual o superior al 35 por 100 de la renta de referencia e inferior al 120 por 100 de ésta, sin perjuicio de lo establecido en la disposición transitoria única. Además, el titular ha de reunir los siguientes requisitos:

- a) Ser agricultor profesional, conforme a lo establecido en el apartado 5 del artículo 2.
- b) Poseer un nivel de capacitación agraria suficiente, para cuya determinación se conjugarán criterios de formación lectiva y experiencia profesional.
- c) Haber cumplido dieciocho años y no haber cumplido sesenta y cinco años.
- d) Estar dado de alta en el Régimen Especial de la Seguridad Social de los Trabajadores por Cuenta Propia o Autónomos o, en su caso, en el Sistema Especial para Trabajadores por Cuenta Propia Agrarios incluido en dicho Régimen. Las agricultoras y los agricultores profesionales que no estén encuadrados en el régimen anterior deberán cumplir los requisitos indicativos de su profesionalidad agraria establecidos a estos efectos por las Comunidades Autónomas.
- e) Residir en la comarca en donde radique la explotación o en las comarcas limítrofes definidas por la legislación autonómica sobre organización territorial. En su defecto, se tendrá en cuenta la comarcalización agraria establecida en el Censo Agrario del Instituto Nacional de Estadística.

Este requisito de residencia se entiende salvo caso de fuerza mayor o necesidad apreciada por las Comunidades Autónomas.

2. Las explotaciones agrarias de titularidad compartida tendrán la consideración de explotaciones prioritarias en los términos establecidos en la Ley sobre titularidad compartida de las explotaciones agrarias.

3. Las explotaciones agrarias que pertenezcan a una comunidad hereditaria y sobre las que exista pacto de indivisión por un período mínimo de seis años, se considerarán, a estos efectos, como explotaciones prioritarias, siempre que la explotación y al menos uno de los partícipes en la comunidad cumpla los requisitos señalados en el apartado 1 de este artículo.

El período de indivisión se contará a partir de la calificación de la explotación como prioritaria.

Artículo 5. *Explotaciones asociativas.*

Con carácter general, para que una explotación asociativa tenga la consideración de prioritaria, se requiere que la explotación posibilite la ocupación de, al menos, una unidad de trabajo agrario, y su renta unitaria de trabajo no sea inferior al 35 por 100 de la renta de referencia e inferior al 120 por 100 de ésta. Asimismo, deberá responder a cualquiera de las alternativas siguientes:

- a) Ser sociedad cooperativa de explotación comunitaria de la tierra o de trabajo asociado dentro de la actividad agraria.

b) Ser sociedad bajo cualquiera de las restantes formas jurídicas de las contempladas en el artículo 6, que cumpla alguno de los dos requisitos señalados a continuación:

Que al menos el 50 por 100 de los socios sean agricultores profesionales.

Que los dos tercios de los socios que sean responsables de la gestión y administración, cumplan los requisitos exigidos al agricultor profesional en cuanto a dedicación de trabajo y procedencia de rentas, referidos a la explotación asociativa, así como los señalados en las letras b), c), d) y e) del apartado 1 del artículo anterior, y que dos tercios, al menos, del volumen de trabajo desarrollado en la explotación sea aportado por socios que cumplan los requisitos anteriormente señalados.

c) Ser explotación asociativa que se constituya agrupando, al menos, dos terceras partes de la superficie de la explotación bajo una sola linde, sin que la superficie aportada por un solo socio supere el 40 por 100 de la superficie total de la explotación. En estas explotaciones asociativas, al menos un socio debe ser agricultor a título principal y cumplir las restantes exigencias establecidas en el apartado 1 del artículo 4 para los titulares de explotaciones familiares.

Artículo 6. *Formas jurídicas de las explotaciones asociativas.*

Las explotaciones asociativas prioritarias deberán adoptar alguna de las formas jurídicas siguientes:

a) Sociedades cooperativas o sociedades agrarias de transformación.

b) Sociedades civiles, laborales u otras mercantiles que, en caso de que sean anónimas, sus acciones deberán nominativas, siempre que más del 50 por 100 del capital social, de existir este, pertenezca a socios que sean agricultores profesionales. Estas sociedades tendrán por objeto principal el ejercicio de la actividad agraria en la explotación de la que sean titulares.

Artículo 7. *Situaciones de preferencia.*

1. Los titulares de explotaciones prioritarias tendrán un trato preferente en los siguientes supuestos:

a) En la adjudicación de superficies agrarias realizadas por las Administraciones públicas.

b) En las contrataciones de seguros agrarios subvencionadas con fondos públicos.

c) En el acceso a las actividades formativas organizadas o financiadas por las Administraciones públicas para mejorar la cualificación profesional de los agricultores.

d) En la concesión de las ayudas establecidas para la mejora de las estructuras agrarias de producción, sin perjuicio de lo dispuesto por la normativa comunitaria. A estos efectos se podrán establecer criterios de modulación en función de la dedicación y la renta de los titulares, así como de la ubicación de las explotaciones.

e) En las ayudas incluidas en los programas de ordenación de producciones agrarias o de ámbito territorial específico, siempre que ello sea compatible con las finalidades de dichos programas.

f) En la asignación de las cuotas o derechos integrados en las reservas nacionales, constituidas en aplicación o desarrollo de la normativa reguladora de las correspondientes organizaciones comunes de mercado, siempre en concordancia con las condiciones establecidas, al efecto, en dichas normas.

2. Las anteriores situaciones de preferencia estarán condicionadas a que la explotación no pierda la condición de prioritaria por la aplicación de las medidas consideradas en el apartado anterior y se harán extensivas a los titulares de explotaciones que, mediante la aplicación de estas medidas, alcancen la consideración de prioritarias.

CAPÍTULO II

Beneficios fiscales**Artículo 8.** *Préstamos.*

Quedarán exentas del gravamen gradual de Actos Jurídicos Documentados, las primeras copias de escrituras públicas que documenten la constitución, modificación o cancelación de préstamos hipotecarios sujetos al Impuesto sobre el Valor Añadido, cuando los mismos se concedan a los titulares de explotaciones prioritarias para la realización de planes de mejora y a los titulares de explotaciones que no siendo prioritarias alcancen dicha consideración mediante adquisiciones financiadas con el préstamo.

Artículo 9. *Transmisión de la explotación.*

1. La transmisión o adquisición por cualquier título, oneroso o lucrativo, «inter vivos» o «mortis causa», del pleno dominio o del usufructo vitalicio de una explotación agraria en su integridad, en favor o por el titular de otra explotación que sea prioritaria o que alcance esta consideración como consecuencia de la adquisición gozará de una reducción del 90 por 100 de la base imponible del impuesto que grave la transmisión o adquisición de la explotación o de sus elementos integrantes, siempre que, como consecuencia de dicha transmisión, no se altere la condición de prioritaria de la explotación del adquirente. La transmisión de la explotación deberá realizarse en escritura pública. La reducción se elevará al 100 por 100 en caso de continuación de la explotación por el cónyuge superviviente.

A los efectos indicados en el párrafo anterior, se entenderá que hay transmisión de una explotación agraria en su integridad, aun cuando se excluya la vivienda.

2. Para que se proceda a dicha reducción, se hará constar en la escritura pública de adquisición, y en el Registro de la Propiedad, si las fincas transmitidas estuviesen inscritas en el mismo, que si las fincas adquiridas fuesen enajenadas, arrendadas o cedidas durante el plazo de los cinco años siguientes, deberá justificarse previamente el pago del impuesto correspondiente, o de la parte del mismo, que se hubiese dejado de ingresar como consecuencia de la reducción practicada y los intereses de demora, excepción hecha de los supuestos de fuerza mayor.

Artículo 10. *Explotación bajo una sola linde.*

1. La transmisión o adquisición por cualquier título, oneroso o lucrativo, «inter vivos» o «mortis causa» de terrenos, que se realicen para completar bajo una sola linde la superficie suficiente para constituir una explotación prioritaria, estará exenta del impuesto que grave la transmisión o adquisición, siempre que en el documento público de adquisición se haga constar la indivisibilidad de la finca resultante durante el plazo de cinco años, salvo supuestos de fuerza mayor.

2. Cuando la transmisión o adquisición de los terrenos se realicen por los titulares de explotaciones agrarias con la pretensión de completar bajo una sola linde el 50 por 100, al menos, de la superficie de una explotación cuya renta unitaria de trabajo esté dentro de los límites establecidos en la presente Ley a efectos de concesión de beneficios fiscales para las explotaciones prioritarias, se aplicará una reducción del 50 por 100 en la base imponible del impuesto que grave la transmisión o adquisición. La aplicación de la reducción estará sujeta a las mismas exigencias de indivisibilidad y documento público de adquisición señalados en el apartado anterior.

Artículo 11. *Transmisión parcial de explotaciones y de fincas rústicas.*

En la transmisión o adquisición por cualquier título, oneroso o lucrativo, «inter vivos» o «mortis causa», del pleno dominio o del usufructo vitalicio de una finca rústica o de parte de una explotación agraria, en favor de un titular de explotación prioritaria que no pierda o que alcance esta condición como consecuencia de la adquisición, se aplicará una reducción del 75 por 100 en la base imponible de los impuestos que graven la transmisión o adquisición. Para la aplicación del beneficio deberá realizarse la transmisión en escritura pública, y será de aplicación lo establecido en el apartado 2 del artículo 9.

Artículo 12. *Permutas de fincas rústicas.*

Estarán exentas en la modalidad de «transmisiones patrimoniales onerosas» del Impuesto sobre Transmisiones Patrimoniales y Actos Jurídicos Documentados o en el Impuesto sobre el Valor Añadido, las permutas voluntarias de fincas rústicas autorizadas por el Ministerio de Agricultura, Pesca y Alimentación o por los organismos correspondientes de las Comunidades Autónomas con competencias en esta materia, siempre que, al menos, uno de los permutantes sea titular de una explotación agraria prioritaria y la permuta, que deberá realizarse en escritura pública, tenga alguna de las siguientes finalidades:

a) Eliminar parcelas enclavadas, entendiéndose por tales las así consideradas en la legislación general de reforma y desarrollo agrario.

b) Suprimir servidumbres de paso.

c) Reestructurar las explotaciones agrarias, incluyendo en este supuesto las permutas múltiples que se produzcan para realizar una concentración parcelaria de carácter privado.

Artículo 13. *Inscripción registral.*

Los expedientes de dominio, actas de notoriedad y cualquier otro procedimiento para inmatricular o para reanudar el tracto registral interrumpido en el Registro de la Propiedad de fincas integradas en una explotación prioritaria o de las que con su integración permitan constituir la, gozarán de una reducción del 90 por 100 en la base imponible de la modalidad de «transmisiones patrimoniales onerosas» del Impuesto sobre Transmisiones Patrimoniales y Actos Jurídicos Documentados.

Artículo 14. *Amortización del inmovilizado material de las explotaciones asociativas.*

En el caso de explotaciones asociativas prioritarias gozarán de libertad de amortización los elementos de inmovilizado material afectos a la realización de sus actividades agrarias, adquiridos durante los cinco primeros años a partir de la fecha de su reconocimiento como explotación prioritaria. Para las explotaciones asociativas prioritarias que sean cooperativas agrarias especialmente protegidas, según la Ley 20/1990, de 19 de diciembre, la bonificación de la cuota íntegra en el Impuesto de Sociedades será del 80 por 100.

Artículo 15. *Acreditación.*

La condición de explotación prioritaria, a los efectos de la obtención de los beneficios fiscales establecidos en esta Ley, se acreditará mediante certificación expedida por el órgano correspondiente de la Comunidad Autónoma respectiva, sin perjuicio de lo dispuesto en el artículo siguiente.

CAPÍTULO III

Catálogo de explotaciones prioritarias

Artículo 16. *Creación y actualización.*

1. En el Ministerio de Agricultura, Pesca y Alimentación se llevará un Catálogo General de Explotaciones Prioritarias, de carácter público, en el que constarán las explotaciones de esa naturaleza sobre las que se haya recibido la correspondiente comunicación de las Comunidades Autónomas.

2. Los titulares de explotaciones prioritarias incluidas en el Catálogo, vendrán obligados a comunicar al órgano competente de la Comunidad Autónoma los cambios que pudieran afectar a su condición de explotaciones prioritarias cuando se produzcan.

3. La inclusión en el Catálogo o la certificación de la Comunidad Autónoma, serán los medios para acreditar que la explotación tiene carácter de prioritaria, a los efectos establecidos en esta Ley.

CAPÍTULO IV

Agricultores jóvenes

Artículo 17. *Primera instalación.*

1. Con la finalidad de rejuvenecer el sector agrario se concederán ayudas a los agricultores jóvenes que se instalen por primera vez en una explotación agraria prioritaria como titular, cotitular o socio de la misma.

2. También se considerará como primera instalación, a los efectos previstos en esta Ley, la realizada por un agricultor joven en los siguientes supuestos:

a) Cuando siendo titular de una explotación agraria cuyo margen neto no supera el 20 por 100 de la renta de referencia, pase a ser titular de una explotación prioritaria.

b) Cuando siendo titular de una explotación agraria con unos niveles de dedicación de tiempo de trabajo y de renta unitaria del mismo inferiores a los mínimos establecidos en esta Ley para los titulares de explotaciones prioritarias, alcancen esta consideración en calidad de agricultor a título principal.

3. Cuando un agricultor joven sea cotitular de una explotación agraria, bastará que reúna personalmente los requisitos que se exigen al titular de las explotaciones prioritarias para que aquélla alcance tal consideración.

4. Será criterio de consideración preferente en la concesión de las ayudas para la primera instalación de agricultores jóvenes, su realización bajo el régimen de cotitularidad señalado en el artículo siguiente.

Artículo 18. *Acceso a la cotitularidad.*

1. Para que un agricultor joven reúna la condición de cotitular de una explotación, deberán cumplirse los siguientes requisitos:

a) Que el titular y el agricultor joven acuerden que éste compartirá las responsabilidades gerenciales, los resultados económicos de la explotación, los riesgos inherentes a su gestión y las inversiones que en ella se realicen, en una proporción mínima del 50 por 100. Dicho acuerdo deberá tener una duración mínima de seis años.

b) Que el titular transmita al agricultor joven al menos un tercio de su propiedad en los elementos que integran su explotación, cuyo uso y aprovechamiento continuarán integrados en la misma.

2. Los acuerdos previstos en las letras a) y b) del apartado anterior deberán formalizarse en escritura pública, y la transmisión a la que se refiere la letra b) deberá inscribirse en el Registro de la Propiedad, si están previamente inscritas las fincas a favor del titular.

Artículo 19. *Concesión de las ayudas.*

Para la concesión de ayudas a la instalación de agricultores jóvenes, conforme a lo establecido en el artículo 17, se exigirán los siguientes requisitos:

a) Que el agricultor joven posea una capacitación profesional suficiente en el momento de su instalación o se comprometa a adquirirla en el plazo de dos años.

b) Que la explotación requiera un volumen de trabajo equivalente, como mínimo, a una unidad de trabajo agrario, o, en su defecto, que el agricultor joven que se instale se comprometa a que la explotación alcance dicho volumen en un plazo máximo de dos años desde su instalación.

c) Que el agricultor joven que se instale cumpla el requisito de residencia, en los términos establecidos en la letra e) del apartado 1 del artículo 4.

Artículo 20. *Beneficios fiscales especiales.*

1. La transmisión o adquisición por cualquier título, oneroso o lucrativo, «inter vivos» o «mortis causa», del pleno dominio o del usufructo vitalicio de una explotación agraria o de parte de la misma o de una finca rústica, en favor de un agricultor joven o un asalariado

agrario para su primera instalación en una explotación prioritaria, estará exenta del impuesto que grave la transmisión o adquisición de que se trate.

2. Las reducciones en la base imponible establecidas en los artículos 9 y 11 se incrementarán en diez puntos porcentuales, en cada caso, si el adquirente es, además, un agricultor joven o un asalariado agrario y la transmisión o adquisición se realiza durante los cinco años siguientes a su primera instalación.

3. En los supuestos contemplados en los apartados 1 y 2 de este artículo, será de aplicación lo dispuesto en el apartado 2 del artículo 9.

4. Quedarán exentas del gravamen de Actos Jurídicos Documentados, las primeras copias de escrituras públicas que documenten la constitución, modificación o cancelación de préstamos hipotecarios sujetos al Impuesto sobre el Valor Añadido, cuando los mismos se concedan a agricultores jóvenes o asalariados agrarios para facilitar su primera instalación de una explotación prioritaria.

5. **(Derogado)**

CAPÍTULO V

Régimen sancionador

Artículo 21. *Infracciones y sanciones.*

1. Las infracciones administrativas y sanciones, respecto de las subvenciones que se concedan con arreglo a lo establecido en esta Ley, se regirán por lo dispuesto por el artículo 82 de la Ley General Presupuestaria o por las normas específicas que tenga establecidas cada Comunidad Autónoma.

2. Respecto de los beneficios fiscales establecidos en esta Ley, serán de aplicación las infracciones y sanciones recogidas en el capítulo VI del Título II de la Ley General Tributaria.

3. La aplicación de lo establecido en los apartados anteriores corresponderá al Departamento ministerial o, en su caso, a la Consejería competente de cada Comunidad Autónoma.

4. El infractor titular de la explotación podrá, además, ser sancionado con la baja temporal o definitiva de su explotación en el Catálogo General de Explotaciones Prioritarias, o en los catálogos o registros equivalentes que puedan crear las Comunidades Autónomas. La sanción de baja definitiva en el Catálogo sólo podrá imponerse por la comisión de infracciones muy graves.

CAPÍTULO VI

Financiación de las ayudas

Artículo 22. *Convenios de colaboración.*

Las ayudas a que se refiere esta Ley podrán ser financiadas por la Administración General del Estado y por las de las Comunidades Autónomas. El Ministerio de Agricultura, Pesca y Alimentación y las Comunidades Autónomas podrán celebrar convenios de colaboración para la cofinanciación de dichas ayudas, con arreglo a lo establecido en el artículo 6 de la Ley de Régimen Jurídico de las Administraciones Públicas y de Procedimiento Administrativo Común.

TÍTULO II

Régimen de unidades mínimas de cultivo

Artículo 23. *Determinación.*

1. A los efectos de esta Ley se entiende por unidad mínima de cultivo, la superficie suficiente que debe tener una finca rústica para que las labores fundamentales de su cultivo, utilizando los medios normales y técnicos de producción, pueda llevarse a cabo con un

rendimiento satisfactorio, teniendo en cuenta las características socioeconómicas de la agricultura en la comarca o zona.

2. Corresponde a las Comunidades Autónomas determinar la extensión de la unidad mínima de cultivo para secano y para regadío en los distintos municipios, zonas o comarcas de su ámbito territorial.

Artículo 24. *Indivisión.*

1. La división o segregación de una finca rústica sólo será válida cuando no dé lugar a parcelas de extensión inferior a la unidad mínima de cultivo.

2. Serán nulos y no producirán efecto entre las partes ni con relación a tercero, los actos o negocios jurídicos, sean o no de origen voluntario, por cuya virtud se produzca la división de dichas fincas, contraviniendo lo dispuesto en el apartado anterior.

3. La partición de herencia se realizará teniendo en cuenta lo establecido en el apartado 1 de este artículo, aun en contra de lo dispuesto por el testador aplicando las reglas contenidas en el Código Civil sobre las cosas indivisibles por naturaleza o por ley y sobre la adjudicación de las mismas a falta de voluntad expresa del testador o de convenio entre los herederos.

Artículo 25. *Excepciones.*

No obstante lo dispuesto en el artículo anterior, se permite la división o segregación en los siguientes supuestos:

a) Si se trata de cualquier clase de disposición en favor de propietarios de fincas colindantes, siempre que como consecuencia de la división o segregación, tanto la finca que se divide o segrega como la colindante, no resulte de extensión inferior a la unidad mínima de cultivo.

b) Si la porción segregada se destina de modo efectivo, dentro del año siguiente a cualquier tipo de edificación o construcción permanente, a fines industriales o a otros de carácter no agrario, siempre que se haya obtenido la licencia prevista en la legislación urbanística y posteriormente se acredite la finalización de la edificación o construcción, en el plazo que se establezca en la correspondiente licencia, de conformidad con dicha legislación.

A los efectos del artículo 16 del Real Decreto legislativo 1/1992, de 26 de junio, por el que se aprueba el texto refundido de la Ley sobre el Régimen del Suelo y Ordenación Urbana, no se entenderá vulnerada la legislación agraria, cuando la transmisión de la propiedad, división o segregación tenga el destino previsto en este apartado.

c) Si es consecuencia del ejercicio del derecho de acceso a la propiedad establecido en la legislación especial de arrendamientos rústicos.

d) Si se produce por causa de expropiación forzosa, de conformidad con lo dispuesto en la Ley de Expropiación Forzosa.

Artículo 26. *Inscripción de fincas rústicas.*

1. En toda inscripción de finca rústica en el Registro de la Propiedad se expresará si es de secano o de regadío, su extensión superficial, y que sólo puede ser susceptible de división o segregación respetando la extensión de la unidad mínima de cultivo, de acuerdo con lo establecido en el presente Título.

2. La inexactitud de aquellos datos no puede favorecer a la parte que ocasionó la falsedad ni enervar los derechos establecidos en este Título, sin perjuicio de lo dispuesto en el artículo 34 de la Ley Hipotecaria.

Artículo 27. *Retracto.*

1. Tendrán el derecho de retracto los propietarios de fincas colindantes que sean titulares de explotaciones prioritarias, cuando se trate de la venta de una finca rústica de superficie inferior al doble de la unidad mínima de cultivo.

2. Si fueren varios colindantes, será preferido el dueño de la finca que con la adquisición iguale o supere la extensión de la unidad mínima de cultivo. Si más de un colindante cumple esta condición tendrá preferencia el dueño de la finca de menor extensión.

3. Cuando ninguna de las fincas colindantes iguale o supere, como consecuencia de la adquisición, la unidad mínima de cultivo, será preferido el dueño de la finca de mayor extensión.

4. El plazo para ejercitar este derecho de retracto será el de un año contado desde la inscripción en el Registro de la Propiedad, salvo que antes se notifique fehacientemente a los propietarios de las fincas colindantes la venta de la finca, en cuyo caso el plazo será de sesenta días contados desde la notificación.

5. El propietario colindante que ejercite el derecho de retracto no podrá enajenar la finca retraída durante el plazo de seis años, a contar desde su adquisición.

TÍTULO III

Arrendamientos rústicos

Artículo 28. *Duración y supresión de prórrogas legales.*

(Derogado)

Artículo 29. *Incentivos a los arrendamientos de mayor duración.*

1. En función de la evolución del mercado de la tierra, el Gobierno podrá establecer incentivos en forma de ayuda económica anual a los propietarios que celebren contratos de arrendamiento de una duración igual o superior a ocho años, siempre que mediante el arrendamiento la explotación de la que sea titular el arrendatario alcance o mantenga la condición de prioritaria. La ayuda anual se mantendrá por un máximo de ocho años mientras el arrendatario sea titular de la explotación prioritaria y esté en vigor el contrato de arrendamiento.

2. La ayuda económica establecida en el apartado 1 del presente artículo, no podrá concederse cuando se trate de los arrendamientos comprendidos en los números 1.º y 2.º del artículo 6 de la Ley 83/1980, de 31 de diciembre, de Arrendamientos Rústicos.

Disposición adicional primera. *Legislación básica.*

Tienen el carácter de legislación básica, en virtud de lo previsto en el artículo 149.1.13.^a de la Constitución los siguientes preceptos: 1, 2, 3, 4, 5, 6, 7, 16, 17, 18, 19, 22, 23, 29, la disposición final segunda, en lo que se refiere a la modificación que se introduce en el articulado 28 de la Ley de Reforma y Desarrollo Agrario y disposición final tercera.

Disposición adicional segunda. *Legislación de aplicación plena.*

Son de aplicación plena, en virtud de lo dispuesto en el artículo 149.1.8.^a de la Constitución, los siguientes preceptos: 24, 25, 26, 27 y 28, y las disposiciones finales primera y segunda, y se aplicarán en defecto de las normas civiles, forales o especiales, allí donde existan, dictadas por las Comunidades Autónomas de acuerdo con sus competencias estatutarias en materia de Derecho Civil.

Igualmente son de aplicación plena los artículos 8, 9, 10, 11, 12, 13, 14, 15 y 20, sin perjuicio de lo establecido en el Concierto aplicable a los territorios históricos del País Vasco, conforme a la Ley 12/1981, de 13 de mayo, y en el Convenio Económico aplicable a la Comunidad Foral de Navarra, con arreglo a la Ley 28/1990, de 26 de diciembre.

Disposición adicional tercera. *Bonificaciones fiscales en el Impuesto sobre Bienes Inmuebles para las explotaciones forestales.*

El primer párrafo de la letra c) del artículo 64 de la Ley 39/1988, de 28 de diciembre, reguladora de las Haciendas Locales queda redactado de la siguiente forma:

«Los montes poblados con especies de crecimiento lento de titularidad pública o privada. Esta exención se refiere a las especies de crecimiento lento mencionadas en los anexos 1, 2 y 3 del Real Decreto 378/1993, de 12 de marzo, cuyo principal aprovechamiento sea la madera o el corcho, y aquella parte del monte poblada por las mismas, siempre y cuando la densidad del arbolado sea la propia o normal de la especie que se trate.»

Disposición adicional cuarta. *Bonificaciones fiscales en la transmisión de superficies rústicas de dedicación forestal.*

En las transmisiones «mortis causa» y en las donaciones «inter vivos» equiparables de superficies rústicas de dedicación forestal, tanto en pleno dominio como en nuda propiedad, se practicará una reducción en la base imponible del impuesto correspondiente, según la siguiente escala:

Del 90 por 100 para superficies incluidas en Planes de protección por razones de interés natural aprobados por el órgano competente de la Comunidad Autónoma, o, en su caso, por el correspondiente del Ministerio de Agricultura, Pesca y Alimentación.

Del 75 por 100 para superficies con un Plan de Ordenación forestal o un Plan Técnico de Gestión y Mejora Forestal, o figuras equivalentes de planificación forestal, aprobado por la Administración competente.

Del 50 por 100 para las demás superficies rústicas de dedicación forestal, siempre que, como consecuencia de dicha transmisión, no se altere el carácter forestal del predio y no sea transferido por razón de «inter vivos», arrendada o cedida su explotación por el adquirente, durante los cinco años siguientes al de la adquisición.

De la misma reducción gozará la extinción del usufructo que se hubiera reservado el transmitente.

Las bonificaciones fiscales reguladas en esta disposición adicional serán de aplicación, en la escala que corresponda, a la totalidad de la explotación agraria en la que la superficie de dedicación forestal sea superior al 80 por 100 de la superficie total de la explotación.

Disposición adicional quinta. *Agricultores profesionales en la Comunidad Autónoma de Canarias.*

No obstante lo establecido en el artículo 2.5 de esta Ley, también se considerarán agricultores profesionales, a todos los efectos previstos en la misma, a los titulares de explotaciones agrarias, situadas en la Comunidad Autónoma de Canarias, que obtengan, al menos, un 25 por 100 de su renta total de la actividad agraria ejercida en su explotación, siempre que ésta no requiera más de una unidad de trabajo agrario, en concordancia con lo establecido en el artículo 27.1.a) de medidas excepcionales de carácter estructural del Reglamento de la (CEE) 1061/92, del Consejo, de 15 de junio de 1992, sobre medidas específicas en favor de las islas Canarias, relativas a determinados productos.

Disposición adicional sexta. *Beneficios fiscales en el Impuesto sobre la Renta de las Personas Físicas a la transmisión de determinadas fincas rústicas y explotaciones agrícolas.*

Los incrementos netos de patrimonio que se pongan de manifiesto durante los cinco años siguientes a la entrada en vigor de esta Ley, derivados de transmisiones de fincas rústicas o explotaciones agrarias, quedarán incluidos en el rendimiento neto resultante de la aplicación de la modalidad de signos, índices o módulos del método de estimación objetiva del Impuesto sobre la Renta de las Personas Físicas, en la cuantía que se establezca reglamentariamente según el período de permanencia de los activos en el patrimonio del sujeto pasivo y siempre que las transmisiones no superen el importe que se fije reglamentariamente.

La aplicación de lo dispuesto en el párrafo anterior exigirá que las fincas rústicas o explotaciones agrarias transmitidas se destinen por el adquirente a la constitución o consolidación de explotaciones agrarias prioritarias o sean adquiridos por las Administraciones públicas para su integración en Bancos de tierras u órganos similares o por razones de protección del medio natural.

Reglamentariamente, se desarrollarán los requisitos que deben cumplir tanto los transmitentes como los adquirentes para la aplicación de este precepto.

Disposición transitoria única.

Hasta el 31 de diciembre de 1998, podrán tener la consideración de prioritarias aquellas explotaciones agrarias familiares cuya renta unitaria de trabajo sea superior al 30 por 100 de la renta de referencia e inferior al 120 por 100 de ésta, tengan la posibilidad de ocupar, al menos, media unidad de trabajo agrario y reúnan los restantes requisitos establecidos en el apartado 1 del artículo 4.

Disposición derogatoria única.

Quedan derogados la Ley 49/1981, de 24 de diciembre, del Estatuto de la Explotación Familiar Agraria y de los Agricultores Jóvenes, y el Título II del Libro Primero, el Título III del Libro Segundo y el Título IV del Libro Cuarto de la Ley de Reforma y Desarrollo Agrario, cuyo texto fue aprobado por Decreto 118/1973, de 12 de enero.

Disposición final primera. *Modificación de la Ley de Arrendamientos Rústicos.*

Se modifica el artículo 15 y el último punto del primer párrafo del apartado 5 del artículo 121 de la Ley 83/1980, de 31 de diciembre, de Arrendamientos Rústicos, que quedarán redactados de la siguiente forma:

«Artículo 15.

Se entiende por profesional de la agricultura a los efectos de esta Ley:

- a) La persona mayor de edad o emancipada que se dedique o vaya a dedicarse a actividades de carácter agrario y se ocupe de manera efectiva y directa de la explotación, como agricultor profesional, de acuerdo con lo establecido en el apartado 5 del artículo 2 de la Ley de Modernización de las Explotaciones Agrarias.
- b) Las sociedades cooperativas agrarias de explotación comunitaria de la tierra o de trabajo asociado dentro de la actividad agraria.
- c) Las sociedades agrarias de transformación u otras sociedades civiles, laborales u otras mercantiles, que en caso de que sean anónimas, sus acciones deberán ser nominativas y tengan por objeto exclusivo, conforme a sus estatutos, el ejercicio de la actividad agraria.
- d) Las entidades u organismos de las Administraciones públicas que estén facultados conforme a sus normas reguladoras para la explotación o subarriendo de fincas rústicas.»

«Artículo 121.5. *(Último punto del primer párrafo.)*

La determinación del ámbito de las Juntas Arbitrales corresponde a las Comunidades Autónomas.»

Disposición final segunda. *Modificación de la Ley de Reforma y Desarrollo Agrario.*

Se modifican el apartado 3 del artículo 28, y los artículos 32, y 35 de la Ley de Reforma y Desarrollo Agrario, cuyo texto fue aprobado por Decreto 118/1973, de 12 de enero, quedando redactados de la siguiente forma:

«Artículo 28.

3. No será necesaria autorización para transmitir "inter vivos" la explotación en su integridad o gravar todo o parte de cualquiera de los elementos inmobiliarios que integran la misma, una vez que hayan transcurrido ocho años, a contar desde la fecha del otorgamiento de la escritura pública de transmisión de su propiedad, siempre que se haya satisfecho la totalidad del precio que pudiera haber quedado aplazado. Los cambios de titularidad deberán hacerse constar en escritura pública.»

«Artículo 32.

1. Por muerte del concesionario se transmitirá la concesión al cónyuge viudo no separado legalmente o de hecho, siempre que esta última situación se demuestre fehacientemente y, en su defecto, a uno de los hijos o descendientes que sea agricultor.

2. Cuando existieren varios descendientes agricultores, sucederá en la concesión el que haya sido designado por el concesionario en testamento y, en su defecto, el elegido de común acuerdo entre ellos. Si no hubiese acuerdo se transmitirá al que viniere cooperando habitualmente en el cultivo de la explotación, y si fueren más de uno, será preferido el que hubiere cooperado durante más tiempo.

3. A los efectos de la partición de la herencia se considerará que sólo forma parte del caudal relicto por el concesionario el importe de lo que se determina en el apartado 3 del artículo 33.

4. En defecto de cónyuge viudo no separado legalmente o de hecho, ni hijos, ni descendientes, la concesión se transmitirá al designado por el concesionario en su testamento o al que fuere judicial o notarialmente declarado heredero, si fuere agricultor, y si lo fueren varios, se observará el orden de preferencia establecido en el apartado 2 de este artículo.

5. En todo caso deberá practicarse la notificación de la transmisión, a la que hace referencia el apartado 2 del artículo 31.»

«Artículo 35.

Por muerte del propietario la explotación no podrá ser objeto de división, y la transmisión "mortis causa" de la misma se ajustará a lo dispuesto en el Código Civil o en las disposiciones de igual carácter en las Comunidades Autónomas que sean de aplicación.»

Disposición final tercera. *Territorios con insuficiencias estructurales.*

1. Atendiendo a la especial incidencia de las insuficiencias estructurales agrarias en determinados territorios, a su menor nivel de desarrollo o a la especificidad de su agricultura, el Gobierno, a propuesta de las Comunidades Autónomas, podrá rebajar el límite inferior de la renta unitaria de trabajo en relación con la renta de referencia a todos los efectos contemplados en la presente Ley para las explotaciones prioritarias.

2. Cuando en una Comunidad Autónoma las explotaciones que cumplen los requisitos exigidos a las explotaciones familiares en el apartado 1 del artículo 4, excepto el de que la renta unitaria de trabajo alcance el 35 por 100, al menos, de la renta de referencia, representen más de la cuarta parte del total de las explotaciones familiares prioritarias, se rebajará el indicado porcentaje del 35 por 100 de la renta de referencia, al 30 por 100.

3. Sin perjuicio de lo dispuesto en los artículos 4, 5 y 6 de la presente Ley, tendrán también la consideración de prioritarias, a todos los efectos de la misma, las explotaciones contempladas en los siguientes supuestos:

a) Las explotaciones familiares y otras cuyos titulares sean personas físicas, localizadas en zonas de montaña, siempre que su titular sea agricultor profesional y que cumplan los requisitos establecidos al efecto por las respectivas Comunidades Autónomas.

b) Las explotaciones asociativas situadas en zonas de montaña en las que la mayoría de los socios sean agricultores profesionales y cumplan requisitos específicos establecidos al efecto por las respectivas Comunidades Autónomas.

En cualquiera de los supuestos contemplados en este apartado, la renta unitaria de trabajo deberá ser inferior al 120 por 100 de la renta de referencia.

Disposición final cuarta. *Arancel especial de Notarios y Registradores de la Propiedad.*

A propuesta del Ministerio de Justicia, previo informe del Ministerio de Agricultura, Pesca y Alimentación y a los efectos de esta Ley, el Gobierno, mediante Real Decreto, dictará las normas de reducción y fijación de bases que deban ser aplicadas a las actuaciones de Notarios y Registradores de la Propiedad.

Disposición final quinta. *Desarrollo de la Ley.*

Por el Gobierno y por los Ministros de Agricultura, Pesca y Alimentación, y de Trabajo y Seguridad Social se adoptarán, en el ámbito de sus respectivas competencias, las disposiciones de carácter general necesarias para la aplicación y desarrollo de lo previsto en la presente Ley.

Disposición final sexta. *Determinación periódica de indicadores.*

El Ministerio de Agricultura, Pesca y Alimentación realizará periódicamente las siguientes determinaciones:

1. El número de horas correspondiente a la unidad de trabajo agrario a los efectos de cómputo que se contemplan en la presente Ley.
2. La cuantía de la renta de referencia de conformidad con lo previsto en el apartado 10 del artículo 2 de esta Ley.
3. El sistema de estimación objetiva de los parámetros utilizados en el cálculo de la renta total del titular y de la renta unitaria de trabajo, así como su validez temporal, en orden a la calificación de las explotaciones como prioritarias a los efectos establecidos en esta Ley.

§ 31

Real Decreto 613/2001, de 8 de junio, para la mejora y modernización de las estructuras de producción de las explotaciones agrarias

Ministerio de Agricultura, Pesca y Alimentación
«BOE» núm. 138, de 9 de junio de 2001
Última modificación: 29 de abril de 2006
Referencia: BOE-A-2001-11052

La agricultura española, fundamentalmente desde su integración en la Unión Europea, se encuentra inmersa en un nuevo contexto de mercados mucho más abierto, por lo que junto a su tradicional función de producción de alimentos, debe dar satisfacción a nuevas exigencias económicas y demandas sociales.

La modernización de las explotaciones agrarias se convierte por ello en elemento clave para sostener y elevar la capacidad de competir en los mercados, conservar el medio ambiente y mejorar las condiciones de vida y trabajo de los agricultores.

Estos objetivos, plasmados en la Ley 19/1995, de 4 de julio, de Modernización de las Explotaciones Agrarias, han de alcanzarse en el marco de la política europea sobre mejora de las estructuras agrarias.

Resulta necesario, por ello, adaptar la regulación contenida en el Real Decreto 204/1996, de 9 de febrero, por el que se dictan normas relativas a la modernización de las explotaciones agrarias, a la nueva reglamentación comunitaria en materia de mejora de las estructuras agrarias de producción, contenida en el Reglamento (CE) 1257/1999, del Consejo, de 17 de mayo, sobre ayuda al desarrollo rural a cargo del Fondo Europeo de Orientación y de Garantía Agrícola (FEOGA), y por el que se modifican y derogan determinados Reglamentos, y en el Reglamento (CE) 1750/1999, de la Comisión, de 23 de julio, por el que se establecen disposiciones de aplicación del Reglamento (CE) 1257/1999, del Consejo.

Por otra parte, el Real Decreto 204/1996, de 9 de febrero, ha sido objeto de varias modificaciones desde su publicación, por lo que ha parecido oportuno aprobar un nuevo Real Decreto que, además de contemplar los obligados cambios impuestos por la reglamentación comunitaria, simplifique y refunda la dispersa normativa actualmente existente en materia de mejora y modernización de las estructuras de producción de las explotaciones agrarias.

La aplicación del Real Decreto 204/1996, al igual que la del Real Decreto 1887/1991, de 30 de diciembre, sobre mejora de las estructuras agrarias, ha dado resultados satisfactorios, por lo que el presente Real Decreto continúa las mismas orientaciones de actuación de aquellas normas, introduciendo los necesarios cambios para su actualización y estableciendo una nueva ordenación sistemática con el fin de facilitar la comprensión de la disposición y mejorar la técnica normativa.

Consecuentemente, el presente Real Decreto regula las actuaciones acogidas a la acción común prevista en la reglamentación comunitaria y aquellas otras que se consideran adecuadas para favorecer la solución de problemas estructurales de la agricultura española.

Las actuaciones previstas en la presente norma son cofinanciadas por el FEOGA, la Administración General del Estado y la de las Comunidades Autónomas, conforme a los Programas Operativos aprobados por la Comisión de la Unión Europea.

El presente Real Decreto se dicta, sin perjuicio de la aplicabilidad directa de los Reglamentos Comunitarios, en virtud de la competencia estatal en materia de bases y coordinación de la planificación general de la actividad económica prevista en el artículo 149.1.13.^a de la Constitución, una vez han sido consultadas tanto las Comunidades Autónomas como los sectores afectados.

En su virtud, a propuesta del Ministro de Agricultura, Pesca y Alimentación, de acuerdo con el Consejo de Estado y previa deliberación del Consejo de Ministros en su reunión del día 8 de junio de 2001,

DISPONGO:

CAPÍTULO I

Objeto y definiciones

Artículo 1. *Objeto.*

Con el fin de contribuir al desarrollo rural se establece un régimen de ayudas para la modernización de las explotaciones agrarias conforme al Reglamento (CE) 1257/1999, del Consejo, de 17 de mayo, y la Ley 19/1995, de 4 de julio.

Artículo 2. *Definiciones.*

A los efectos del presente Real Decreto se entenderá por:

1. Actividad agraria: El conjunto de trabajos que se requiere para la obtención de productos agrícolas, ganaderos y forestales.

Asimismo, se considerará como actividad agraria la venta directa por parte del agricultor de la producción propia sin transformación, dentro de los elementos que integren la explotación, en mercados municipales o en lugares que no sean establecimientos comerciales permanentes.

2. Explotación agraria: El conjunto de bienes y derechos organizados empresarialmente por su titular en el ejercicio de la actividad agraria, primordialmente con fines de mercado, y que constituye en sí misma una unidad técnico-económica.

3. Elementos de la explotación: Los bienes inmuebles de naturaleza rústica y cualesquiera otros que son objeto de aprovechamiento agrario permanente; la vivienda con dependencias agrarias; las construcciones e instalaciones agrarias, incluso de naturaleza industrial, y los ganados, máquinas y aperos integrados en la explotación y afectos a la misma, cuyo aprovechamiento y utilización corresponden a su titular en régimen de propiedad, arrendamiento, derechos de uso y disfrute e incluso por mera tolerancia de su dueño. Asimismo, constituyen elementos de la explotación todos los derechos y obligaciones que puedan corresponder a su titular y se hallen afectos a la explotación.

4. Titular de la explotación: La persona física o jurídica que ejerce la actividad agraria, organizando los bienes y derechos integrantes de la explotación con criterios empresariales y asumiendo los riesgos y las responsabilidades civil, social y fiscal que puedan derivarse de la gestión de la explotación.

5. Agricultor profesional: La persona física que, siendo titular de una explotación agraria, obtenga al menos el 50 por 100 de su renta total de actividades agrarias u otras actividades complementarias, siempre y cuando la parte de renta procedente directamente de la actividad agraria realizada en su explotación no sea inferior al 25 por 100 de su renta total y el tiempo de trabajo dedicado a actividades agrarias o complementarias sea superior a la mitad de su tiempo de trabajo total.

§ 31 Mejora y modernización de las estructuras de producción de las explotaciones agrarias

A estos efectos, se considerarán actividades complementarias la participación y presencia del titular, como consecuencia de elección pública, en instituciones de carácter representativo, así como en órganos de representación de carácter sindical, cooperativo o profesional, siempre que éstos se hallen vinculados al sector agrario, las de transformación de los productos de su explotación y las relacionadas con la conservación del espacio natural y protección del medio ambiente, al igual que las turísticas, cinegéticas y artesanales realizadas en su explotación.

Asimismo, se considerarán agricultores profesionales a los titulares de explotaciones agrarias, situadas en la Comunidad Autónoma de Canarias, que obtengan al menos un 25 por 100 de su renta total de la actividad agraria ejercida en su explotación, siempre que ésta no requiera más de una unidad de trabajo agrario.

6. Agricultor a título principal: El agricultor profesional que obtenga al menos el 50 por 100 de su renta total de la actividad agraria ejercida en su explotación y cuyo tiempo de trabajo dedicado a actividades no relacionadas con la explotación sea inferior a la mitad de su tiempo de trabajo total.

7. Agricultor joven: La persona que haya cumplido los dieciocho años y no haya cumplido cuarenta años y ejerza o pretenda ejercer la actividad agraria.

8. Pequeño agricultor: El agricultor a título principal cuya explotación agraria no supere 12 unidades de dimensión europea (UDE) y cuya renta total sea igual o inferior al 75 por 100 de la renta de referencia.

9. Plan de mejora de la explotación: El conjunto de inversiones que, con carácter anual o plurianual y con planteamientos técnicos, económicos y financieros adecuados, proyecta introducir el titular de la explotación agraria para su modernización y la mejora de su estructura.

10. Primera instalación:

1) Aquella en la que un joven accede por primera vez a la titularidad, exclusiva o compartida, de una explotación agraria prioritaria o a la cualidad de socio de una entidad titular de una explotación prioritaria de carácter asociativo.

2) También se considerará primera instalación la realizada por un agricultor joven en los demás supuestos que, en desarrollo de la presente norma, se contemplan.

11. Agricultor joven cotitular de una explotación: Aquel que en su primera instalación accede a la titularidad compartida de una explotación agraria conforme a las siguientes condiciones:

a) Que el titular y el agricultor joven acuerden que éste compartirá las responsabilidades gerenciales, los resultados económicos de la explotación, los riesgos inherentes a su gestión y las inversiones que en ella se realicen, en una proporción mínima del 50 por 100. Dicho acuerdo deberá tener una duración mínima de seis años.

b) Que el titular transmita al agricultor joven, al menos, un tercio de su propiedad en los elementos que integran su explotación, cuyo uso y aprovechamiento continuarán integrados en la misma.

Los acuerdos previstos en los párrafos a) y b) del apartado anterior deberán formalizarse en escritura pública, y la transmisión a la que se refiere el párrafo b) deberá inscribirse en el Registro de la Propiedad, si están previamente inscritas las fincas a favor del titular.

A los efectos de lo señalado en el presente apartado, cuando un agricultor joven sea cotitular de una explotación que reúna los requisitos de la explotación prioritaria, bastará, para que la explotación alcance tal consideración, que dicho joven reúna personalmente los requisitos exigidos al titular de la explotación prioritaria.

12. Unidad de trabajo agrario (UTA): El trabajo efectuado por una persona dedicada a tiempo completo durante un año a la actividad agraria. Para su determinación, se estará a lo establecido en la disposición final sexta de la Ley 19/1995.

13. Renta total del titular de la explotación: La renta fiscalmente declarada como tal por el titular de la explotación en el último ejercicio, excluyendo del cómputo de las ganancias y pérdidas patrimoniales. A estos efectos se imputará al titular de la explotación:

a) La renta de la actividad agraria de la explotación.

§ 31 Mejora y modernización de las estructuras de producción de las explotaciones agrarias

b) Las rentas procedentes de otras actividades empresariales o profesionales, así como las rentas procedentes del trabajo desarrollado fuera de la explotación, incluidas las pensiones y haberes pasivos que fiscalmente haya obligación de declarar.

c) El 50 por 100 de las rentas del capital mobiliario e inmobiliario, en el caso de régimen de gananciales, y el 100 por 100 de sus rentas privativas.

No obstante lo anterior, por el órgano competente de la Comunidad Autónoma podrá utilizarse para la evaluación de la renta total del titular de la explotación la media de las rentas fiscalmente declaradas como tales por el mismo durante tres de los cinco últimos años, incluyendo el último ejercicio, excluyendo del cómputo las ganancias y pérdidas patrimoniales.

Asimismo, para la determinación de la renta procedente de la actividad agraria y de otras actividades complementarias se excluirán las ganancias y pérdidas patrimoniales correspondientes.

En todo caso, se estará a lo establecido por la disposición final sexta de la Ley 19/1995.

14. Renta de referencia: Indicador relativo a los salarios brutos no agrarios en España. La determinación anual de su cuantía se hará por el Ministerio de Agricultura, Pesca y Alimentación, en concordancia con lo previsto al respecto en la normativa de la Unión Europea y teniendo en cuenta los datos de salarios publicados por el Instituto Nacional de Estadística.

Para su determinación, se estará a lo establecido en la disposición final sexta de la Ley 19/1995.

15. Renta unitaria de trabajo: El rendimiento económico generado en la explotación agraria que se atribuye a la unidad de trabajo y que se obtiene dividiendo, entre el número de unidades de trabajo agrario dedicadas a la explotación, la cantidad resultante de sumar el margen neto o el excedente neto de la explotación y el importe de los salarios devengados.

Para su determinación se estará a lo establecido por la disposición final sexta de la Ley 19/1995.

16. Explotación agraria prioritaria: Aquella que, de acuerdo con lo establecido en los artículos 4, 5 y 6 y en la disposición final tercera de la Ley 19/1995, reúna los requisitos establecidos en los apartados 1) ó 4) y, en su caso, en los restantes de esta definición:

1) Se considerará prioritaria la explotación agraria que posibilite la ocupación de, al menos, una unidad de trabajo agrario, cuya renta unitaria de trabajo sea igual o superior al 35 por 100 de la renta de referencia e inferior al 120 por 100 de ésta, sin perjuicio de lo dispuesto en la disposición transitoria única de la Ley 19/1995, y cuyo titular sea una persona física que reúna los siguientes requisitos:

a) Ser agricultor profesional, conforme a lo establecido en el apartado 5 del presente artículo.

b) Poseer un nivel de capacitación agraria suficiente, para cuya determinación se conjugarán criterios de formación lectiva y experiencia profesional.

c) Haber cumplido dieciocho años y no haber cumplido sesenta y cinco años.

d) Estar dado de alta en el Régimen Especial Agrario de la Seguridad Social o en el Régimen Especial de Trabajadores por Cuenta Propia o Autónomos, en función de su actividad agraria. Los agricultores profesionales que no estén encuadrados en los regímenes anteriores deberán cumplir los requisitos indicativos de su profesionalidad agraria establecidos a estos efectos por las Comunidades Autónomas.

e) Residir en la comarca en donde radique la explotación o en las comarcas limítrofes definidas por la legislación autonómica sobre organización territorial. En su defecto, se tendrá en cuenta la comercialización agraria establecida en el Censo Agrario del Instituto Nacional de Estadística.

Este requisito de residencia se entiende salvo caso de fuerza mayor o necesidad apreciada por las Comunidades Autónomas.

2) En caso de matrimonio, la titularidad de la explotación prioritaria podrá corresponder, a los efectos indicados, a ambos cónyuges, siendo suficiente que uno de ellos reúna los requisitos indicados en el apartado anterior.

§ 31 Mejora y modernización de las estructuras de producción de las explotaciones agrarias

3) Las explotaciones agrarias que pertenezcan a una comunidad hereditaria y sobre las que exista pacto de indivisión por un período mínimo de seis años, se considerarán, a los efectos indicados, como explotaciones prioritarias, siempre que la explotación y, al menos, uno de los partícipes en la comunidad cumplan los requisitos señalados en el punto 1) de este apartado. El período de indivisión se contará a partir de la calificación de la explotación como prioritaria.

4) Tendrá también la consideración de prioritaria la explotación agraria cuya renta unitaria de trabajo sea igual o superior al 35 por 100 de la renta de referencia e inferior al 120 por 100 de ésta, que posibilite la ocupación de, al menos, una unidad de trabajo agrario y cuyo titular sea una persona jurídica que responda a cualquiera de las alternativas siguientes:

a) Ser sociedad cooperativa de explotación comunitaria de la tierra o de trabajo asociado dentro de la actividad agraria.

b) Ser sociedad cooperativa, sociedad agraria de transformación, sociedad civil o sociedad mercantil que, en cualquier caso, cumpla los requisitos señalados en uno de los tres guiones siguientes:

1.º Que, al menos, el 50 por 100 de los socios cumplan los requisitos exigidos al agricultor profesional, en cuanto a procedencia de rentas y dedicación al trabajo, conforme a lo establecido en el apartado 5 del presente artículo.

2.º Que los dos tercios de los socios que sean responsables de la gestión y administración cumplan los requisitos exigidos al agricultor profesional en cuanto a dedicación al trabajo y procedencia de rentas, referidos a la explotación asociativa, así como lo señalado en los párrafos b), c), d) y e) del subapartado 1) de este apartado, y que dos tercios, al menos, del volumen del trabajo desarrollado en la explotación sea aportado por socios que cumplan los requisitos anteriormente señalados.

3.º Que la explotación de la que sea titular se constituya agrupando, al menos, dos terceras partes de su superficie bajo una sola linde, siempre que la superficie aportada por un solo socio en ningún caso supere el 40 por 100 de la superficie total de la explotación y, al menos, un socio cumpla las exigencias de procedencia de rentas y dedicación de trabajo establecidas en el apartado 6 del presente artículo para el agricultor a título principal y las establecidas en el subapartado 1) de este apartado para el titular de la explotación agraria prioritaria.

5) Además de lo establecido en el punto anterior, cuando el titular de la explotación prioritaria sea una sociedad civil, laboral u otra mercantil, sus acciones o participaciones sociales deberán ser nominativas y, en el caso de que no se trate de una sociedad agraria de transformación, tendrá por objeto exclusivo el ejercicio de la actividad agraria en la explotación de la que sea titular y más del 50 por 100 del capital social, de existir éste, deberá pertenecer a socios que reúnan los requisitos de procedencia de rentas y dedicación de trabajo exigidos a los agricultores profesionales, referidos a dicha explotación.

6) A los efectos de lo dispuesto en los subapartados 4) y 5) podrán considerarse rentas procedentes de la explotación las remuneraciones que devenguen los socios por el trabajo de todo tipo desarrollado en la explotación, las contraprestaciones por la cesión a la misma de tierra u otros medios de producción y por sus aportaciones al capital social y sus respectivas participaciones en los resultados positivos de la explotación.

7) Tendrán asimismo la consideración de prioritarias, a los efectos de lo dispuesto en el presente Real Decreto, las explotaciones a las que resulte de aplicación lo dispuesto en la disposición final tercera de la Ley 19/1995.

17. Viabilidad económica de la explotación: Se considerará que una explotación es viable económicamente cuando su renta unitaria de trabajo no sea inferior al 20 por 100 de la renta de referencia.

También se considerarán viables las explotaciones clasificadas como prioritarias de conformidad con lo establecido en la disposición final tercera de la Ley 19/1995.

Las definiciones establecidas en el presente artículo únicamente tendrán carácter básico respecto a ayudas estatales, de acuerdo con lo dispuesto en la disposición final primera de este Real Decreto.

CAPÍTULO II

Ayudas

Artículo 3. *Ayudas.*

1. Las líneas de ayudas que se establecen en el presente Real Decreto se aplicarán a:
 - a) Las inversiones en las explotaciones agrarias mediante planes de mejora.
 - b) La primera instalación de agricultores jóvenes.
2. Las medidas de desarrollo rural previstas en la Sección 4.a serán cofinanciadas por el Ministerio de Agricultura, Pesca y Alimentación en las condiciones allí establecidas.

Sección 1.ª Inversiones en las explotaciones agrarias

Artículo 4. *Beneficiarios.*

1. Con carácter general será necesario, para acceder a las ayudas a las inversiones en las explotaciones agrarias mediante planes de mejora, que las personas físicas o jurídicas cumplan las siguientes condiciones:

- a) Ser titular de una explotación agraria.
- b) Presentar un plan de mejora de su explotación conforme a lo señalado en el anexo 2.
- c) Comprometerse a ejercer la actividad agraria en la explotación objeto de la ayuda durante al menos cinco años contados desde la fecha de la concesión de la ayuda.
- d) Acreditar su viabilidad económica conforme a lo definido en el apartado 17 del artículo 2.

e) Cumplir las normas mínimas en materia de medio ambiente, higiene y bienestar de los animales, de conformidad con la normativa comunitaria y nacional y con los programas plurirregionales y de la Comunidad Autónoma de Cantabria aprobados por la Unión Europea para la mejora de las estructuras de producción.

No obstante lo dispuesto en el párrafo anterior, cuando el plan de mejora incluya inversiones destinadas a cumplir las normas mínimas referidas en el artículo 5.1.d), se podrá conceder para su cumplimiento un plazo de hasta un año desde el momento de concesión de la ayuda. En todo caso, los agricultores deberán cumplir estas normas mínimas antes de que finalice el período de inversiones.

- f) Justificar estar al corriente de sus obligaciones fiscales y con la Seguridad Social.

2. Las personas físicas deberán cumplir además:

- a) Ser agricultor profesional.
- b) Poseer la capacitación profesional suficiente establecida por la Comunidad Autónoma.
- c) Estar afiliado al Régimen de la Seguridad Social que corresponda.
- d) Tener dieciocho años cumplidos y no haber cumplido los sesenta y cinco.
- e) Residir en la comarca en donde radique su explotación o en alguna de las comarcas limítrofes, salvo casos de fuerza mayor o necesidad apreciada por la Comunidad Autónoma.

3. Las personas jurídicas, además de las señaladas con carácter general, deberán cumplir:

- a) Ser una explotación agraria prioritaria o alcanzar tal condición con la aplicación de las ayudas establecidas en el presente Real Decreto.
- b) Que su actividad principal sea la agraria.

4. Cuando la explotación pertenezca a una comunidad de bienes, sólo podrá ser beneficiaria de las ayudas a las inversiones mediante planes de mejora en el caso de que exista un pacto de indivisión por un período mínimo de seis años a partir de la fecha de presentación de la solicitud y que uno de los comuneros, al menos, reúna los requisitos especificados en los apartados 1 y 2 de este artículo.

5. En el caso de planes de mejora presentados por agricultores jóvenes dentro de los cinco años siguientes a su primera instalación, podrá concedérseles un plazo de hasta dos

años para el cumplimiento de los requisitos regulados en los apartados 1.e) y 2.b) del presente artículo.

Artículo 5. *Tipos de inversión.*

1. Inversiones objeto de ayuda:

Las ayudas se destinarán a las inversiones agrícolas o ganaderas contempladas en un plan de mejora de la explotación para:

a) La mejora de las condiciones de vida y trabajo de los agricultores y de los empleados de las explotaciones. Las inversiones consideradas se destinarán, en exclusiva, a la mejora de las prácticas agrarias y tareas derivadas de la explotación agraria.

b) La mejora cualitativa y la ordenación de producciones en función de las necesidades de mercado y, en su caso, con vistas a la adaptación a las normas comunitarias de calidad, así como para la diversificación de las actividades agrarias, especialmente mediante inversiones destinadas a la clasificación, acondicionamiento, fabricación, transformación y comercialización de los productos agrarios de la propia explotación.

c) La adaptación de las explotaciones con vistas a reducir los costes de producción, ahorrar energía o agua, o la incorporación de nuevas tecnologías, incluidas las de informatización y telemática.

d) El cumplimiento de las normas mínimas en materia de medio ambiente, higiene y bienestar de los animales, establecidas recientemente. A estos efectos, se entenderán como recientemente establecidas las normas que hayan entrado en vigor en el plazo máximo de un año anterior a la fecha de solicitud de la ayuda.

e) La mejora de las condiciones de higiene de las explotaciones ganaderas y de bienestar de los animales, la protección y mejora del suelo, de la cubierta vegetal y del medio ambiente.

f) La compra de tierras para adecuar la estructura productiva de la explotación, únicamente en los casos y condiciones contemplados en el artículo 16 y disposición adicional séptima.

2. Inversiones exceptuadas de ayuda:

No se concederán ayudas para las siguientes inversiones:

a) Compra de tierras, excepto en los casos contemplados en el artículo 16.

b) Maquinaria de reposición, excepto la de uso en común entre agricultores, la destinada a la sustitución de máquinas con ocho o más años de antigüedad y la adquirida cuando aumente la base territorial, cambien los cultivos de la explotación agraria o se estime necesario por la Comunidad Autónoma para garantizar la viabilidad de la explotación. En todo caso, se considerará únicamente la adquisición de maquinaria nueva. En los supuestos de adquisición, cuando aumente la base territorial, cambien los cultivos de la explotación agraria o se estime necesario por la Comunidad Autónoma para garantizar la viabilidad de la explotación, se considerarán únicamente como inversiones objeto de ayuda las relativas a la parte del valor que corresponda por incremento de potencia o de la capacidad de prestaciones de la maquinaria.

c) Adquisición de animales vivos de las especies porcina y aves de corral, así como terneros de abasto.

Para la compra de otros animales vivos únicamente se tendrá en cuenta la primera adquisición, correspondiente al incremento del número habitual de cabezas de la explotación, prevista en el plan de mejora.

Artículo 6. *Limitaciones sectoriales.*

Las ayudas a las inversiones contempladas en los artículos 5 y 15 se podrán denegar cuando éstas tengan por efecto incrementar la producción en la explotación de productos que carezcan de salidas normales al mercado. En todo caso, la concesión de las ayudas quedará condicionada a las disposiciones referentes a la ordenación y a la planificación general de la actividad agraria, en especial a las referidas a limitaciones sectoriales de la producción y a las establecidas en el anexo 1 de la presente disposición.

Artículo 7. *Tipo y cuantía de las ayudas.*

1. Las ayudas a las inversiones podrán consistir en subvenciones de capital, bonificación de intereses, subvención de una parte del número de anualidades de amortización del principal, ayudas para sufragar costes del aval, o en una combinación de ellas.

2. El volumen de inversión objeto de ayuda será de hasta 15 millones de pesetas (90.151,82 euros) por unidad de trabajo agrario (UTA), con un límite máximo de 30 millones de pesetas (180.303,63 euros) por explotación, cuando su titular sea una persona física o una comunidad de bienes. En el caso de titulares personas jurídicas, el límite máximo por explotación podrá multiplicarse por el número de socios de la entidad que acrediten por la actividad que desarrollan en la misma su condición de agricultores profesionales, hasta un máximo de cuatro, sin perjuicio del límite por UTA. Excepcionalmente, para las explotaciones de agricultura intensiva, en los supuestos definidos y precisados por las Comunidades Autónomas, en cuanto a tipos de inversión y cultivo, sin perjuicio del límite anterior por UTA, se podrán auxiliar inversiones cuya cuantía máxima sea de 100 millones de pesetas (601.012,10 euros).

No obstante lo anterior, en determinados casos, de acuerdo con la regulación específica correspondiente, en los que sea imprescindible una mayor inversión para asegurar la viabilidad técnico-económica de la explotación cuyo titular sea una persona jurídica, el límite máximo por explotación podrá multiplicarse por el número de socios de la entidad que acrediten, por la actividad que desarrollan en esta, su condición de agricultores profesionales, sin perjuicio del límite por UTA.

3. La cuantía máxima de la ayuda expresada en porcentaje del importe de la inversión será de hasta:

a) El 50 por 100 en las zonas desfavorecidas incluidas en las listas a las que hace referencia el apartado 4 del artículo 55 del Reglamento (CE) 1257/1999 del Consejo.

b) El 40 por 100 en las demás zonas.

4. Cuando el beneficiario sea un agricultor, menor de 40 años en el momento de su primera instalación, que, simultáneamente a ella o en los cinco años siguientes, presente un plan de mejora para su explotación, podrá obtener una ayuda suplementaria del 10 por ciento de la inversión, como máximo. No obstante lo anterior, cuando la explotación esté ubicada en una zona desfavorecida, referida en el apartado 3, de una región de fuera de Objetivo 1, la ayuda suplementaria no podrá superar el cinco por ciento de la inversión. Dicha ayuda suplementaria podrá ser aplicada en cualquiera de los tipos de ayuda establecidos en el artículo 7.1, con independencia de lo regulado en los artículos 8 y 10.

Esta ayuda suplementaria sólo procederá cuando se haya aplicado en la cuantía máxima posible la ayuda contemplada en el apartado 3 anterior o, en su caso, en la norma correspondiente de la Comunidad Autónoma, o bien, en el caso de no existir préstamo bonificado, se haya aplicado la subvención de capital máxima que corresponda según lo establecido en el artículo 8. Se concederá en su integridad cuando el plan de mejora de la explotación corresponda a un agricultor joven que se haya instalado o se vaya a instalar bajo la modalidad de titularidad exclusiva y en proporción a la participación del agricultor joven en la financiación de las inversiones en las restantes modalidades de instalación.

5. En la Comunidad Autónoma de Canarias, en las explotaciones agrarias que no superen 20 unidades de dimensión europea (UDE), la cuantía total máxima de la ayuda podrá alcanzar el 75 por ciento del importe de la inversión auxiliable en el caso de las inversiones destinadas, en particular, a fomentar la diversificación, la reestructuración o la orientación hacia una agricultura sostenible, sin que proceda en estos casos la ayuda suplementaria contemplada en el apartado 4 anterior.

Artículo 8. *Subvención de capital.*

1. Con carácter general, la subvención de capital será de hasta el 15 por 100 de la inversión prevista en el plan de mejora, pudiendo alcanzar hasta el 20 por 100 de dicha inversión en las zonas desfavorecidas referidas en el artículo anterior.

2. Los planes de mejora encaminados a la obtención de productos ecológicos podrán ser objeto de una ayuda de cinco puntos adicionales al porcentaje de ayuda que pudiera corresponderles con arreglo al apartado anterior, siempre que se adecuen a lo establecido

§ 31 Mejora y modernización de las estructuras de producción de las explotaciones agrarias

en la normativa sobre producción agrícola ecológica y su indicación en los productos agrarios y alimentarios.

3. En la Comunidad Autónoma de Canarias, en los casos contemplados en el apartado 5 del artículo anterior, la subvención de capital será de hasta el 40 por ciento de la inversión prevista en el plan de mejora.

Artículo 9. *Bonificación de intereses.*

1. La ayuda en forma de bonificación de intereses se aplicará a los correspondientes a los préstamos concedidos al amparo de esta sección, cuya cuantía no podrá ser superior al 90 por 100 de la inversión aprobada.

2. Esta bonificación se aplicará sobre el interés preferente vigente en los convenios de colaboración suscritos con las entidades financieras, sin que pueda rebasar 8,5 puntos y sin que el tipo de interés nominal resultante a satisfacer por el titular del préstamo resulte inferior al 1,5 por 100.

No obstante lo anterior, en los casos de planes de mejora correspondientes a agricultores, menores de 40 años en el momento de su primera instalación, presentados simultáneamente a ella o durante los cinco años siguientes, y los presentados por las entidades asociativas cuando la totalidad de sus socios sean agricultores que cumplan estos requisitos; en los planes de mejora pertenecientes a titulares de explotaciones con orientación productiva de ganado vacuno lechero, cuando las inversiones que se vayan a realizar para este tipo de ganado superen el 50 por ciento de la inversión total, así como en los planes de mejora correspondientes a explotaciones de ganado vacuno, cuyas inversiones tengan por objeto la sustitución, total o parcial, de esta actividad productiva, la bonificación de intereses expresada anteriormente podrá aplicarse sobre el interés preferente en su totalidad.

3. El importe de la subvención equivalente a la bonificación de intereses, se determinará conforme al anexo 4 de la presente disposición.

Artículo 10. *Subvención para la minoración de anualidades de amortización y costes del aval.*

1. La subvención destinada a minorar una o varias anualidades de amortización del préstamo bonificado, que se pagará una vez sea certificada la realización de la inversión auxiliada, sólo procederá cuando la subvención de capital y la bonificación del tipo de interés hayan sido aplicadas, por este orden, en la cuantía máxima posible prevista en este Real Decreto.

Su importe máximo corresponderá a la diferencia entre la cuantía máxima de la ayuda resultante del apartado 3 ó 5 del artículo 7 o, en su caso, entre la ayuda máxima que corresponda según la norma de la comunidad autónoma y los importes de los demás tipos de ayuda, sin que, en ningún caso, pueda superar el 40 por ciento del préstamo bonificado.

2. La ayuda al coste del aval irá destinada a satisfacer, en todo o en parte, el importe de la comisión de gestión del mismo, en el marco de los convenios suscritos al efecto. Su valor actualizado, sumado al de las restantes ayudas que se concedan, no podrá superar los límites establecidos en el presente Real Decreto.

Artículo 11. *Número de planes de mejora.*

El número de planes de mejora por explotación y beneficiario que se podrá aprobar durante un período de los seis últimos años, contado desde la fecha a la que corresponda la aprobación del último plan solicitado, se limitará a tres, sin que el volumen total de inversión durante dicho período supere los límites señalados en este Real Decreto.

No obstante lo anterior, cuando se produzcan situaciones excepcionales, determinadas en la correspondiente norma, podrá auxiliarse un plan de mejora adicional a los anteriores cuyos límites de inversión serán los previstos en el apartado 2 del artículo 7.

A estos efectos, se atribuirán a una sola explotación beneficiaria el conjunto de planes de inversiones agrarias realizadas por cualquier titular de la misma.

Artículo 12. *Modificaciones de los planes de mejora.*

1. Cuando se produzcan modificaciones del plan de mejora relacionadas con la producción o con el programa de inversiones se presentará un plan de mejora complementario o alternativo, salvo en el caso de las de menor entidad en las que, por el órgano competente de la Comunidad Autónoma se reconozca implícitamente la validez técnica y económica del plan de mejora ejecutado, para lo cual bastará la certificación, expedida por aquél, de la realización de las inversiones que comprenda dicho plan.

2. No obstante lo establecido en el artículo 9.1, en los casos en los que el beneficiario no ejecute el plan de mejora para el que ha percibido ayudas o se produzcan desviaciones sustanciales entre la inversión realizada y la aprobada para la ejecución del plan o el préstamo formulado, se aplicarán los criterios siguientes:

a) El beneficiario deberá devolver la ayuda percibida en el caso de que no vaya a ejecutar el plan de mejora en virtud del cual se le concedió aquélla. La cuantía que deberá devolver incluirá la cantidad íntegra percibida en concepto de subvención de capital, con el interés legal establecido, así como, en su caso, el importe que se hubiese satisfecho de la bonificación de intereses y de las restantes ayudas vinculadas al préstamo bonificado, quedando éste desvinculado de las condiciones especiales que pudieran afectarle por la aplicación de lo dispuesto en el presente Real Decreto.

b) Si ejecutado el plan de mejora, el importe de la inversión efectuada resultara inferior al importe de la inversión aprobada en el plan, se ajustará la ayuda total concedida al porcentaje que corresponda de la inversión realizada, reduciéndose el importe de las distintas modalidades de ayuda aplicadas en el siguiente orden:

- 1.º Subvención de anualidades de amortización.
- 2.º Subvención de capital.
- 3.º Bonificación de intereses.

Asimismo, se ajustará, en su caso, al importe que corresponda la ayuda suplementaria para el agricultor joven.

Si el importe de la inversión efectuada fuese inferior al importe del préstamo formalizado, el importe del principal bonificado de éste se reducirá hasta el de dicha inversión y a la diferencia no le serán de aplicación las condiciones especiales previstas en el presente Real Decreto. En este caso, el ajuste de la cuantía de la ayuda concedida al límite que, conforme a lo dispuesto en el artículo 7 corresponda a la inversión realizada, se llevará a efecto conforme al siguiente criterio: si la cuantía de la nueva bonificación de intereses fuese inferior a dicho límite, se agregará una subvención de capital de hasta el importe máximo que permita lo dispuesto en el artículo 8 y, si restase aún un saldo a favor del beneficiario, se aplicará éste en forma de subvención de una o varias anualidades de amortización del principal bonificado y no desvinculado.

El beneficiario que hubiese percibido una ayuda de cuantía superior a la que resulte del ajuste anteriormente señalado, en cualquiera de las modalidades de aquélla, vendrá obligado a devolver el exceso percibido. En los casos a los que se refiere el presente apartado sólo se aplicarán intereses de demora a las cantidades a devolver por el beneficiario cuando la Comunidad Autónoma no reconozca la validez técnica y económica del plan de mejora ejecutado.

Sección 2.ª Agricultores jóvenes**Artículo 13.** *Primera instalación.*

1. Se establecen ayudas especiales a los agricultores jóvenes que realicen su primera instalación en las condiciones que se recogen en el artículo 2 de la presente disposición, siempre que reúnan los siguientes requisitos:

a) Poseer, en el momento de su instalación, el nivel de capacitación profesional suficiente establecido por la Comunidad Autónoma o comprometerse a adquirirlo en un plazo de dos años, desde el momento de su instalación.

§ 31 Mejora y modernización de las estructuras de producción de las explotaciones agrarias

b) Instalarse en una explotación que requiera un volumen de trabajo equivalente al menos a una UTA o comprometerse a que alcance dicho volumen en un plazo máximo de dos años desde su instalación.

c) Comprometerse a ejercer la actividad agraria durante cinco años, contados desde la fecha de concesión de la ayuda.

d) Mantener o fijar su residencia en la comarca en donde radique la explotación o en las comarcas limítrofes, salvo casos de fuerza mayor o necesidad apreciada por la Comunidad Autónoma.

e) Cumplir la explotación, las normas mínimas en materia de medio ambiente, higiene y bienestar de los animales, de conformidad con la normativa comunitaria y nacional y con los programas plurirregionales y de la Comunidad Autónoma de Cantabria aprobados por la Unión Europea para la mejora de las estructuras de producción, en el momento de la concesión de esta ayuda o en el plazo máximo de dos años desde la instalación del joven.

f) Tener menos de cuarenta años de edad en la fecha de concesión de esta ayuda.

2. La solicitud de la ayuda deberá presentarse antes de la primera instalación del peticionario o dentro de los seis primeros meses posteriores a la misma. Las inversiones o gastos de instalación realizados por el joven dentro de los referidos seis primeros meses podrán ser considerados auxiliables.

3. La concesión de la ayuda requerirá la presentación de un plan de explotación que refleje el grado de viabilidad económica y la situación de la explotación en la que queda instalado el joven y prevea para el mismo una renta procedente de aquélla, medida en términos de margen neto, igual o superior al 35 por 100 de la renta de referencia.

4. El plan de explotación no será requerido en el caso de que el joven que se instala presente un plan de mejora.

Artículo 14. *Modalidades de la primera instalación.*

La primera instalación de un agricultor joven podrá realizarse mediante las siguientes modalidades:

a) Acceso a la titularidad exclusiva o compartida de la explotación agraria, por compra, herencia, pacto sucesorio, donación, arrendamiento, aparcería o figuras jurídicas análogas, asumiendo el joven que se instala, al menos, el 50 por 100 de los riesgos y de las responsabilidades civil, fiscal y social de la gestión de la explotación.

b) Acceso a la cotitularidad de una explotación agraria prioritaria.

c) Integración como socio en una entidad asociativa con personalidad jurídica, preexistente o de nueva constitución, que sea titular de una explotación agraria prioritaria.

Artículo 15. *Ayudas a la primera instalación.*

1. Las ayudas a la primera instalación de agricultores jóvenes, dirigidas a auxiliar gastos e inversiones derivados de la misma, podrán consistir en:

a) Una bonificación de intereses cuyo importe actualizado, determinado conforme al anexo IV, no supere la cantidad de 20.000 euros, resultante de aplicar, durante un periodo máximo de 15 años, una reducción, total o parcial, del tipo de interés preferente establecido en los convenios suscritos con las entidades financieras.

b) Una prima por explotación cuya cuantía máxima podrá ser de 20.000 euros, que podrá sustituirse, total o parcialmente, por una bonificación de intereses equivalente.

c) Cuando los agricultores jóvenes recurran o se comprometan a recurrir, con la frecuencia que determinen las comunidades autónomas, que será, al menos, de una vez al año, durante un periodo de tres años a partir del momento de su instalación, a los servicios de asesoramiento a las explotaciones, en materias relacionadas con el inicio de su actividad, las ayudas a la primera instalación previstas en las letras a) y b) anteriores, podrán alcanzar, cada una de ellas, la cantidad de 24.000 euros.

Las cuantías máximas de ayuda, expresadas en las letras anteriores, podrán incrementarse, cada una de ellas, en un 10 por ciento cuando se genere en la explotación al menos 1 UTA asalariada adicional a la de cada joven que se instala, en los supuestos en los que sea una agricultora joven la beneficiaria de las mismas, así como en los casos en los que el joven se instale en una explotación ubicada en una zona de montaña, clasificada

§ 31 Mejora y modernización de las estructuras de producción de las explotaciones agrarias

como tal e incluida en las listas a las que hace referencia el artículo 55.4 del Reglamento (CE) n.º 1257/1999.

2. Los criterios de aplicación de estas ayudas son los siguientes:

a) El importe del préstamo de instalación no podrá ser superior al 90 por 100 de los gastos e inversiones de instalación previstos, sin perjuicio de lo dispuesto en el apartado siguiente.

b) No obstante lo establecido en el apartado 1, las ayudas a la primera instalación contempladas en sus párrafos a) y b) no podrán superar, cada una de ellas, la cantidad de 25.000 euros, o de 30.000 euros en los casos en que sea de aplicación lo dispuesto en la letra c), ni el importe de los gastos e inversiones de instalación realizados. Si este importe fuese inferior al inicialmente previsto y contemplado en la concesión de la ayuda, la comunidad autónoma reajustará la ayuda concedida, contemplando las dos modalidades de ayudas previstas y de forma que, sin superar los límites establecidos en este artículo, el importe total de la ayuda que perciba el beneficiario alcance el máximo que resulte de aplicación. En este caso, el importe bonificable del principal del préstamo formalizado podrá alcanzar el de los gastos e inversiones realizados, desvinculando el resto del préstamo de las condiciones especiales derivadas de los convenios de colaboración con entidades financieras contemplados en este real decreto.

c) En una misma explotación no podrá percibirse más de una ayuda íntegra en forma de prima de instalación ni más de una ayuda íntegra en forma de bonificación de intereses durante el plazo de los cinco años siguientes a la fecha de su concesión. En el caso de existir varios jóvenes que se instalan por primera vez en la misma explotación, esta única ayuda se distribuirá en función del grado de participación de cada joven en el conjunto de los gastos e inversiones derivadas de dichas instalaciones. No obstante lo anterior, cuando se produzcan instalaciones de varios jóvenes mediante su integración como socios en una entidad asociativa, estas ayudas se podrán otorgar de forma íntegra a cada joven solicitante que se instale, en la cuantía que le corresponda conforme a los gastos e inversiones que realice para su instalación. En este caso, el número de UTA requeridas debe ser igual o mayor al número de jóvenes que se instalan.

d) El pago de la prima de instalación en forma de subvención de capital podrá escalonarse a lo largo de cinco años como máximo, a criterio de la Comunidad Autónoma.

e) A los efectos de aplicación de las ayudas contempladas en este artículo se tendrán en cuenta los siguientes gastos e inversiones:

Pago de la primera anualidad de un contrato de arrendamiento de tierras.

Gastos notariales y registrales derivados de la primera instalación.

Costes financieros de los préstamos destinados a financiar el capital circulante del primer ejercicio económico.

Gastos de permisos, licencias y autorizaciones administrativas originados por la instalación del beneficiario.

Aportación económica del joven a la entidad asociativa para su integración como socio en la misma.

Adquisición de derechos de producción y derechos a prima de carácter individual y transferible conforme a la normativa vigente de carácter sectorial que resulte de aplicación.

Costes de avales de los préstamos de primera instalación.

Pago de los derechos hereditarios, en su caso, a coherederos de la explotación familiar en la que se instala el beneficiario.

Adquisición o acondicionamiento de la vivienda que constituya la residencia habitual del beneficiario y esté vinculada a las dependencias, situadas en la misma edificación o en otros edificios, destinadas a atender las necesidades derivadas de las actividades agrarias o de las de transformación y venta directa de los productos de su explotación, las relacionadas con la conservación del espacio natural y la protección del medio ambiente y las cinegéticas realizadas en su explotación.

Adquisición de capital territorial y de explotación, en la medida necesaria para llevar a efecto la instalación conforme a lo dispuesto en el artículo 13.1.b).

Adecuación del capital de explotación al objeto de cumplir lo establecido en el artículo 13.1.e) de la presente disposición.

Sección 3.^a Ayudas nacionales a inversiones en planes de mejora destinadas a adecuar la base territorial de la explotación

Artículo 16. *Adquisición de tierras.*

1. Cuando los planes de mejora incluyan como inversión la adquisición de tierra para adecuar la base territorial de la explotación, se podrán conceder ayudas a:

a) Titulares de explotaciones agrarias, personas físicas o jurídicas, para la adquisición de tierras con el fin de que su explotación pueda alcanzar la consideración de prioritaria.

b) Pequeños agricultores que sean titulares de una explotación agraria prioritaria para la adquisición de tierras integrantes de dicha explotación que vengan cultivando en régimen de arrendamiento, siempre que, tras la adquisición, la explotación mantenga su condición de prioritaria.

2. Las ayudas se podrán aplicar a un volumen de inversión en adquisición de tierras cuyo importe no sea superior a 7.430.000 pesetas (44.655,20 euros) por unidad de trabajo agrario empleado en la explotación ni a 14.860.000 pesetas (89.310,40 euros) por beneficiario, considerando como inversión el valor escriturado de las tierras.

Sección 4.^a Ayudas territoriales contempladas en los programas operativos

Artículo 17. *Cómputo de determinadas ayudas.*

A los efectos de lo dispuesto en el artículo 18, serán computables, hasta los volúmenes máximos que se determinen, las ayudas reguladas por las Comunidades Autónomas que estén incluidas en sus programas operativos integrados o programas de desarrollo rural, según casos, acogidas a la financiación del FEOGA en el marco del Reglamento (CE) 1257/1999 del Consejo, que respondan a las siguientes condiciones:

1. Ayudas a los agricultores profesionales para la construcción, adquisición o acondicionamiento de la vivienda que constituya su residencia habitual y esté vinculada a las dependencias, situadas en la misma edificación o en otros edificios, destinadas a atender las necesidades derivadas de las actividades agrarias o las complementarias previstas en este Real Decreto.

La ayuda cofinanciable por el Ministerio de Agricultura, Pesca y Alimentación no superará el 30 por 100 del importe de la inversión computable, que no podrá sobrepasar la cantidad de 7.000.000 de pesetas (42.070,85 euros) realizada por el beneficiario.

2. Ayudas a los agricultores profesionales, a las explotaciones asociativas prioritarias y a las agrupaciones en las que el 50 por 100, al menos, de sus miembros sean agricultores profesionales. Las ayudas se destinarán a inversiones para la prestación de servicios a terceros en la actividad agraria, sin perjuicio de su utilización en las explotaciones de los beneficiarios individuales o de los miembros de las agrupaciones señaladas.

La ayuda cofinanciable por el Ministerio de Agricultura, Pesca y Alimentación no superará el 30 por 100 del importe de la inversión computable, que no podrá sobrepasar la cantidad de 7.000.000 de pesetas (42.070,85 euros), cuando se trate de beneficiarios individuales, ni de 28.000.000 de pesetas (168.283,39 euros) cuando se trate de una agrupación.

3. Ayudas para agricultores que, no reuniendo los requisitos señalados en el artículo 4, realicen inversiones en su explotación para la mejora del regadío. Las ayudas deberán destinarse exclusivamente a inversiones que tengan entre sus objetivos el uso más eficiente del agua de riego.

Se computarán las ayudas destinadas a inversiones que cumplan lo dispuesto en el artículo 6 y cuyo volumen no supere los límites establecidos en el apartado 2 del artículo 7, sin que la cuantía computable de cada ayuda pueda superar los límites porcentuales establecidos en el apartado 3 ó 5 del artículo 7.

4. Ayudas a las agrupaciones agrarias cuyo objetivo sea la creación de servicios de sustitución en las explotaciones de sus socios. Dicha ayuda se destinará a contribuir a la cobertura de los gastos de gestión, funcionamiento y puesta en marcha originados en la fase inicial del servicio.

§ 31 Mejora y modernización de las estructuras de producción de las explotaciones agrarias

El servicio de sustitución deberá ser regulado por la Comunidad Autónoma que determinará las condiciones para su autorización.

La ayuda cofinanciable por el Ministerio de Agricultura, Pesca y Alimentación no podrá superar la cantidad de 3.000.000 de pesetas (18.030,36 euros) por agente cualificado empleado a tiempo completo en las actividades de sustitución, ni el 70 por 100 de los gastos objeto de ayuda. Dicho importe se distribuirá entre los cinco primeros años de actividad de cada agente.

5. Ayudas a las agrupaciones y asociaciones agrarias cuyo objeto sea la creación o el incremento de servicios de ayuda a la gestión de las explotaciones de sus socios, destinadas a contribuir a la cobertura de los costes de aquellos.

La ayuda se concederá para la actividad de agentes encargados de contribuir a la gestión técnica, económica, financiera y administrativa de las explotaciones agrarias.

El servicio de gestión de las explotaciones deberá ser regulado por la Comunidad Autónoma.

La ayuda cofinanciable por el Ministerio de Agricultura, Pesca y Alimentación no podrá superar 9.000.000 de pesetas (54.091,09 euros) por agente empleado a tiempo completo para realizar las actividades previstas anteriormente. Este importe se repartirá entre los cinco primeros años de actividad de cada agente.

Se podrá sustituir este sistema de ayudas por otro en beneficio de los agricultores profesionales que recurran a los servicios contemplados en este apartado. En este caso, la ayuda cofinanciable por el Ministerio de Agricultura, Pesca y Alimentación no podrá superar la cantidad de 125.000 pesetas (751,27 euros) por explotación, que se deberán repartir, al menos, a lo largo de dos años.

6. Ayudas a las inversiones colectivas llevadas a efecto conjuntamente por varios titulares de explotaciones agrarias para la satisfacción de necesidades comunes a las mismas, sin perjuicio de la ejecución material por terceros de la obra o mejora objeto de la inversión.

La ayuda cofinanciable por el Ministerio de Agricultura, Pesca y Alimentación para el conjunto de beneficiarios de la inversión colectiva no podrá superar la cantidad de 25.000.000 de pesetas (150.253,03 euros) por inversión aprobada.

7. Ayudas a la cualificación profesional:

a) Para mejorar la cualificación profesional agraria, en orden a las necesidades de la agricultura moderna, mediante cursos y seminarios, así como estancias de formación y de aprendizaje práctico efectuadas en empresas e instituciones públicas o privadas, el Ministerio de Agricultura, Pesca y Alimentación podrá cofinanciar:

Becas a los jóvenes que asistan a cursos reglados de capacitación profesional agraria, con edad superior a la correspondiente a la escolaridad obligatoria.

Becas para la asistencia a cursos y subvenciones para la realización de estancias de formación para dirigentes, trabajadores y socios de asociaciones de agricultores y cooperativas, con objeto de mejorar la organización y eficacia societaria y empresarial de dichas entidades.

Becas a titulares y colaboradores familiares de explotaciones agrarias prioritarias y a trabajadores agrícolas por cuenta ajena, para su asistencia a cursos de formación y perfeccionamiento profesional agrario.

Becas a jóvenes para la asistencia a cursos de formación profesional agraria necesarios para adquirir el nivel de capacitación exigido, en cada caso, en el presente Real Decreto.

b) Las acciones objeto del apartado anterior no incluirán los cursos o cursillos que formen parte de programas o regímenes normales de enseñanza media o superior agraria.

c) Los criterios para la concesión de estas ayudas serán análogos a los establecidos por el Ministerio de Educación y Ciencia o, en su caso, por el órgano competente de la Comunidad Autónoma, en las convocatorias del régimen general de ayudas al estudio.

d) Los importes máximos de la beca por beneficiario cofinanciables por el Ministerio de Agricultura, Pesca y Alimentación serán:

250.000 pesetas (1.502,53 euros), para los cursos de formación reglada con duración lectiva de un año académico.

100.000 pesetas (601,01 euros), para los cursos no reglados y actividades formativas con duración mínima de 150 horas lectivas.

50.000 pesetas (300,51 euros), para los cursos o actividades formativas de duración inferior a 150 horas lectivas.

8. Ayudas a las inversiones realizadas en la explotación para la diversificación de sus actividades productivas a través de actividades turísticas y artesanales.

El Ministerio de Agricultura, Pesca y Alimentación cofinanciará esta línea de ayudas cuando se aplique en las mismas condiciones y con los mismos requisitos establecidos en la Sección 1.^a o 2.^a del presente Real Decreto.

CAPÍTULO III

Financiación y tramitación de las ayudas

Artículo 18. *Financiación de las ayudas.*

1. El Ministerio de Agricultura, Pesca y Alimentación financiará el 50 por 100 de las ayudas previstas en el apartado 1 del artículo 3 y de las correspondientes al apartado 2 del citado artículo que sean computables conforme al artículo 17 del presente Real Decreto, sin perjuicio de lo contemplado en el apartado siguiente. Las Comunidades Autónomas podrán complementar la parte de las ayudas no financiada con cargo a los Presupuestos Generales del Estado.

2. El Ministerio de Agricultura, Pesca y Alimentación y las Comunidades Autónomas podrán establecer procedimientos de coordinación y de evaluación que garanticen el cumplimiento de los objetivos de este Real Decreto y de los requisitos de la normativa comunitaria, así como los mecanismos de compensación financiera entre ambas Administraciones para, sobre ejercicios cerrados, cumplir el porcentaje de participación establecido en el apartado 1 anterior, o, en su caso, el que proceda en aplicación del correspondiente Programa Operativo aprobado por la Unión Europea y sus modificaciones, realizándose las compensaciones y transferencias entre Administraciones que a tal efecto procedan, sin perjuicio de que también puedan realizarse tales compensaciones y transferencias en el transcurso del ejercicio. A estos efectos, los importes de las ayudas a considerar serán los derivados de los compromisos adquiridos en el ejercicio por cada Administración.

3. Las contribuciones del FEOGA correspondientes a los pagos efectuados por estas ayudas se distribuirán conforme a la participación financiera anual de cada Administración y los respectivos Programas Operativos aprobados y sus modificaciones.

Artículo 19. *Distribución del volumen máximo de ayudas.*

El Ministerio de Agricultura, Pesca y Alimentación, consultadas las Comunidades Autónomas, de conformidad con los recursos económicos consignados en el «Programa Operativo de mejora de estructuras y de los sistemas de producción agrarios en las regiones de objetivo n.º 1 de España», el «Programa Operativo Integrado de Cantabria» y el «Programa de Desarrollo Rural para la mejora de estructuras de producción en regiones situadas fuera de objetivo n.º 1 de España», aprobados por la Comisión de la UE para el período 2000-2006, y sus posibles modificaciones, realizará anualmente la distribución inicial del volumen máximo de ayudas entre Comunidades Autónomas, así como las posteriores redistribuciones, cuando estas procedan, para una mejor ejecución financiera de los citados programas.

Artículo 20. *Tramitación de las ayudas.*

1. La tramitación de las solicitudes de las ayudas reguladas en el presente Real Decreto, la resolución de concesión o denegación de las mismas y la certificación de ejecución de las acciones objeto de ayuda y del cumplimiento de los compromisos contraídos por los beneficiarios corresponderán a las Comunidades Autónomas, así como el pago de las subvenciones de conformidad con lo establecido en el artículo 21.

§ 31 Mejora y modernización de las estructuras de producción de las explotaciones agrarias

2. Los titulares de explotaciones prioritarias conforme a lo previsto en la Ley 19/1995, los de explotaciones con orientación productiva de ganado vacuno lechero y los de explotaciones de ganado vacuno cuyas inversiones tengan por objeto la sustitución, parcial o total, de esta actividad productiva, tendrán un trato preferente en la concesión de las ayudas a planes de mejora.

Asimismo tendrán consideración preferente en la concesión de ayudas de primera instalación la realizada bajo el régimen de cotitularidad señalado en el apartado b) del artículo 14.

3. La resolución de concesión de la Comunidad Autónoma significará el reconocimiento del derecho a la bonificación de intereses del préstamo y a las restantes ayudas que en cada caso procedan conforme a lo dispuesto en este Real Decreto.

Artículo 21. *Pago de las ayudas.*

1. El Ministerio de Agricultura, Pesca y Alimentación efectuará directamente los pagos a las entidades financieras y de caución afectadas, correspondientes a la totalidad de las siguientes modalidades de ayuda:

- a) Bonificación de intereses.
- b) Minoración de anualidades de amortización del principal.
- c) Costes del aval.

2. Las Comunidades Autónomas efectuarán los pagos correspondientes a la totalidad de las siguientes modalidades de ayuda:

- a) Subvenciones de capital.
- b) Primas de primera instalación de agricultores jóvenes.
- c) Ayudas a las que se refiere la Sección 4.^a

Artículo 22. *Información y seguimiento.*

1. La información referente a la identificación de cada beneficiario de ayudas, a los efectos descriptivos e indicadores básicos de su explotación y a los importes de las inversiones y ayudas concedidas, será proporcionada por las Comunidades Autónomas al Ministerio de Agricultura, Pesca y Alimentación para cada expediente resuelto, así como los correspondientes certificados de ejecución de la acción objeto de ayuda y del cumplimiento de los compromisos contraídos por el beneficiario.

2. Los órganos competentes de las Comunidades Autónomas serán depositarios en origen de la información que se debe disponer a los efectos de cubrir las exigencias de la Comunidad Europea en el ejercicio de las funciones de seguimiento, evaluación y control, y remitirán al Ministerio de Agricultura, Pesca y Alimentación la información necesaria para el cumplimiento de las correspondientes obligaciones con las instituciones comunitarias, suministrando en especial los documentos que sirvan de soporte de las órdenes de pago efectuadas para la contribución financiera del Fondo Europeo de Orientación y de Garantía Agraria (FEOGA).

3. A los efectos de instrumentar el control del cumplimiento de los objetivos de este Real Decreto y de los requisitos de la normativa comunitaria así como para facilitar las actividades que a tal fin realicen las instituciones de la Comunidad Europea, se establecerán con los órganos competentes de las Comunidades Autónomas los mecanismos apropiados de realización y coordinación de dichos controles.

Artículo 23. *Convenios de colaboración con entidades financieras.*

1. El Ministerio de Agricultura, Pesca y Alimentación podrá suscribir Convenios con las entidades de crédito, así como con las cooperativas agrarias que tengan sección de crédito, a fin de facilitar los préstamos y materializar las ayudas vinculadas a los mismos.

Dichos Convenios establecerán la forma de efectuar los pagos de estas ayudas ; la posibilidad, en su caso, de destinar la subvención correspondiente a las anualidades de amortización a reducir el principal de los préstamos ; el tipo de interés preferente; la invariabilidad del tipo de interés resultante al prestatario ; la forma de actuación en los casos de cancelación anticipada de los préstamos ; la posibilidad del pago de la bonificación de

intereses correspondiente al segundo vencimiento semestral de cada año, simultáneo a la fecha de pago correspondiente al del primer vencimiento, sin aplicación de tasa de actualización ; y cualquier otra contingencia relacionada con los pagos de las ayudas vinculadas a los préstamos que faciliten su aplicación.

La Comisión Delegada del Gobierno para Asuntos Económicos, a propuesta de los Ministros de Economía y de Agricultura, Pesca y Alimentación, autorizará el tipo de interés preferente a suscribir con el conjunto de las entidades financieras en el momento del establecimiento de nuevos Convenios de colaboración a los que se refiere el presente artículo.

2. Las modalidades de préstamo y el pago de las ayudas vinculadas a los mismos se adecuará a lo previsto en el anexo 3.

3. En concordancia con el volumen máximo de ayudas distribuido conforme a lo establecido en el artículo 19, el Ministerio de Agricultura, Pesca y Alimentación determinará anualmente el volumen máximo de préstamos a convenir con las entidades financieras a las que se refiere el apartado 1 de este artículo, de lo que se informará a la Comisión Delegada del Gobierno para Asuntos Económicos.

Artículo 24. *Convenios de colaboración con entidades de caución.*

El Ministerio de Agricultura, Pesca y Alimentación podrá suscribir Convenios con la Sociedad Estatal de Caución Agraria (SAECA) y otras entidades de caución, con el fin de facilitar a los beneficiarios de las ayudas los avales necesarios para su acceso a los préstamos acogidos a los Convenios indicados en el artículo anterior.

Artículo 25. *Ayudas no reintegrables.*

1. No procederá el reintegro de las ayudas percibidas cuando el incumplimiento de alguno de los requisitos exigidos al beneficiario sea debido a alguna de las siguientes causas:

- a) Muerte del beneficiario.
- b) Incapacidad permanente total para la profesión habitual, incapacidad permanente absoluta para el trabajo o gran invalidez.
- c) Abandono de la condición de titular de la explotación motivado por alguna de las siguientes causas, que deberán ser estimadas por el órgano competente de la Comunidad Autónoma:

1.^a Expropiación total o de una parte importante de la explotación si dicha expropiación no era previsible el día en que se suscribieron los compromisos.

2.^a Catástrofes naturales o accidentales que afecten gravemente a la explotación.

En estos supuestos se entenderá que el importe de las ayudas que corresponde percibir será asimilable al que procedería en el caso de una cancelación total anticipada del préstamo, referida a la fecha del hecho causante.

2. En los casos en que el beneficiario transmita la totalidad de la explotación a otra persona, ésta podrá subrogarse en los compromisos del mismo durante el período pendiente de cumplimiento, siempre que el nuevo titular reúna los requisitos para ser beneficiario de las ayudas. En este caso, no procederá el reintegro de las ayudas percibidas.

DISPOSICIONES ADICIONALES

Primera. *Forma de pago de ayudas.*

En cualquier caso, la parte de las ayudas reguladas en el apartado 1 del artículo 3 financiada con cargo a los Presupuestos del Ministerio de Agricultura, Pesca y Alimentación será pagada al beneficiario en forma de ayudas vinculadas al préstamo, sin perjuicio de lo preceptuado en el artículo 18 de la presente disposición.

Segunda. *Vigencia de los Convenios.*

Los Convenios de colaboración suscritos por el Ministerio de Agricultura, Pesca y Alimentación con las entidades financieras y con la Sociedad Anónima Estatal de Caución Agraria (SAECA) continuarán vigentes de conformidad con su clausulado. Las referencias al Real Decreto 204/1996, de 9 de febrero, y sus posteriores modificaciones, se entenderán hechas al presente Real Decreto.

Tercera. *Acceso a préstamos de interés preferente sin bonificación.*

Los beneficiarios de líneas de ayuda de carácter específico, reguladas mediante normativa propia por las Comunidades Autónomas, en materia de estructuras agrarias de producción, que financien acciones no contempladas en este Real Decreto, podrán acogerse, sin beneficios de bonificación de intereses, a los préstamos amparados por los Convenios de colaboración con entidades financieras suscritos por el Ministerio de Agricultura, Pesca y Alimentación.

Cuarta. *Régimen de responsabilidad.*

Las responsabilidades previstas en la Reglamentación comunitaria afectarán a las diferentes Administraciones públicas en relación con sus respectivas actuaciones.

Quinta. *Generación de crédito.*

Los saldos que, como consecuencia de la compensación financiera prevista en el artículo 18, pudieran corresponder al Ministerio de Agricultura, Pesca y Alimentación podrán ser objeto de generación de crédito en los estados de gastos de los presupuestos correspondientes al ejercicio en que se reciban dichos saldos y en los términos que se establezcan conforme a lo prevenido en el artículo 71 del Real Decreto legislativo 1091/1988, de 23 de septiembre, por el que se aprueba el texto refundido de la Ley General Presupuestaria.

Sexta. *Beneficios fiscales a planes de mejora.*

Los planes de mejora de las explotaciones a los que hace referencia el apartado 5 del artículo 20 de la Ley 19/1995, relativo a beneficios fiscales especiales para agricultores jóvenes o asalariados agrarios, así como los referidos en el artículo 8 de la citada Ley, serán los regulados en la sección primera del capítulo II del presente Real Decreto.

Séptima. *Ayudas nacionales.*

Serán financiadas con fondos exclusivamente nacionales las ayudas a las inversiones contempladas en planes de mejora destinadas a la compra de tierras, establecidas en los artículos 5, apartado 1.f), y 16 del presente Real Decreto, así como las ayudas admitidas como tales por la Unión Europea.

Octava. *Publicidad de las ayudas.*

En la documentación referida a estas ayudas, así como en las actuaciones de publicidad de las mismas, deberá indicarse la aportación financiera de cada Administración pública. Asimismo, se cumplirá con lo dispuesto por el Reglamento (CE) 1159/2000 de la Comisión, de 30 de mayo, sobre las actividades de información y publicidad que deben llevar a cabo los Estados miembros en relación con las intervenciones de los Fondos Estructurales.

DISPOSICIONES TRANSITORIAS**Primera.** *Solicitudes pendientes de resolución.*

Hasta el 31 de diciembre de 2001, las solicitudes acogidas al Real Decreto 204/1996, de 9 de febrero, pendientes de resolución a la fecha de entrada en vigor del presente Real Decreto y que cumplan los requisitos establecidos en éste, podrán resolverse aplicando las cuantías de las ayudas reguladas en el Real Decreto 204/1996, cuya última modificación la

constituye el Real Decreto 2067/1999, de 30 de diciembre, sin perjuicio de lo establecido en la disposición transitoria siguiente.

Segunda. *Ayudas nacionales.*

Las ayudas a las inversiones contempladas en planes de mejora destinadas a la diversificación de actividades productivas en las explotaciones agrarias mediante la incorporación a las mismas de actividades no agrarias, reguladas en el apartado c) del artículo 5 del Real Decreto 204/1996, que hayan sido solicitadas antes de la entrada en vigor del presente Real Decreto, serán atendidas con fondos exclusivamente nacionales.

El importe máximo de la ayuda para este tipo de inversiones no podrá rebasar 16.638.600 pesetas (100.000 euros) ni el 45 por 100 en las regiones de Objetivo 1 y Cantabria o el 30 por 100 en el resto de las regiones.

Estas ayudas se acogen al Reglamento (CE) 69/2001 de la Comisión, de 12 de enero, relativo a la aplicación de los artículos 87 y 88 del Tratado CE a las ayudas «de minimis», y al Reglamento (CE) 70/2001 de la Comisión, de 12 de enero, relativo a la aplicación de los artículos 87 y 88 del Tratado CE a las ayudas estatales a las pequeñas y medianas empresas (publicados en el «Diario Oficial de las Comunidades Europeas» de 13 de enero de 2001).

Tercera. *Inversiones aprobadas en Programas de OPFH.*

Las inversiones aprobadas, hasta el momento de la entrada en vigor de los Programas plurirregionales y de la Comunidad Autónoma de Cantabria aprobados por la Unión Europea para la mejora de las estructuras de producción relacionadas con este Real Decreto, en el marco de Programas Operativos de Organizaciones de Productores de Frutas y Hortalizas (OPFH), podrán continuar su ejecución hasta su finalización, dentro del plazo para el que están aprobadas. No obstante, las Organizaciones de Productores podrán solicitar, en las fechas contempladas en el Reglamento (CE) 411/97 de la Comisión, modificaciones de los Programas para adaptarse a las condiciones de las Decisiones Comunitarias que aprueban dichos Programas.

DISPOSICIÓN DEROGATORIA

Única. *Derogación normativa.*

Quedan derogadas cuantas disposiciones de igual o inferior rango se opongan al presente Real Decreto y, en particular:

El Real Decreto 204/1996, de 9 de febrero, sobre mejoras estructurales y modernización de las explotaciones agrarias.

Hasta que se promulguen las disposiciones para la aplicación y desarrollo del presente Real Decreto, quedará en vigor, en cuanto no se oponga al mismo, la Orden del Ministerio de Agricultura, Pesca y Alimentación, de 4 de septiembre de 1998, para la aplicación del Real Decreto 204/1996, entendiéndose las citas que hace al Real Decreto 204/1996 como hechas a los artículos equivalentes de éste.

DISPOSICIONES FINALES

Primera. *Normativa básica.*

El presente Real Decreto tiene carácter de normativa básica, en cuanto se refiere a ayudas estatales de conformidad con lo establecido en el artículo 149.1.13.a de la Constitución, que atribuye al Estado la competencia para dictar las bases y coordinación de la planificación general de la actividad económica.

Segunda. Facultad de desarrollo.

Se autoriza al Ministro de Agricultura, Pesca y Alimentación para dictar, en el ámbito de sus competencias, las disposiciones necesarias para la aplicación del presente Real Decreto y, en especial:

a) Para determinar el tipo de interés mínimo a satisfacer por los beneficiarios en los supuestos de concesión de préstamos con bonificación de intereses, contemplados en los artículos 9 y 15 del presente Real Decreto, así como para modificar los porcentajes de subvención de capital establecidos en el artículo 8.

b) Para modificar cuando proceda el importe de la subvención equivalente a la bonificación de intereses de los préstamos a que se refiere el anexo 4 de la presente disposición.

c) Para adaptar, desarrollar o determinar el contenido del presente Real Decreto a la normativa de la Unión Europea aplicable a estas ayudas y en especial a las modificaciones o complementos de los Programas Operativos aprobados por la Comisión de la Unión Europea para la mejora de las estructuras de producción, así como a las decisiones de dicha Comisión en materia de ayudas estatales.

Tercera. Entrada en vigor.

El presente Real Decreto entrará en vigor el día siguiente al de su publicación en el «Boletín Oficial del Estado».

ANEXO I**Limitaciones sectoriales**

1. En razón al producto, al tipo de inversión y a la capacidad actual y prevista, podrán excluirse de este régimen de ayudas las inversiones que aumenten la producción sin salidas normales en el mercado. En todo caso, serán de aplicación las limitaciones a la producción, inversiones o ayudas reguladas en las OCM (Organizaciones Comunes de Mercado).

2. Las inversiones previstas en aquellos sectores para los que se hayan establecido cuotas, primas o cualesquiera otros derechos de producción, serán auxiliables siempre que se acredite a su finalización la disponibilidad de los mismos en cuantía suficiente.

3. Este régimen de ayudas no será aplicable a aquellas inversiones dirigidas a mejorar la producción agraria que sean auxiliadas acogiéndose a los fondos establecidos en las OCM.

En el caso de la OCM de frutas y hortalizas:

a) Las inversiones que afecten a explotaciones de miembros de una OPFH (Organización de Productores de Frutas y Hortalizas) promovidas y financiadas con fondos de la misma, para las que exista una contribución económica específica de los miembros que se benefician de la acción, podrán acogerse únicamente a las ayudas contempladas en el marco de los fondos operativos de la OPFH.

b) Cuando se trate de inversiones de carácter individual de agricultores, miembros de una OPFH, que han sido concebidas, decididas, financiadas y llevadas a cabo por el propio agricultor, se financiarán exclusivamente conforme a lo previsto en este Real Decreto.

4. En cualquier caso, deberán respetarse las siguientes limitaciones sectoriales:

a) En vacuno de leche:

No se concederán ayudas a las explotaciones que presenten un programa de inversiones con incremento de producción superior a la cantidad de referencia disponible en la explotación al finalizar el mismo.

b) En vacuno de carne:

No se concederán ayudas a las explotaciones cuya carga ganadera supere las 2 UGM/Ha. (Unidad de Ganado Mayor/Ha), exceptuándose de esta limitación aquellas explotaciones con dimensión igual o inferior a 15 UGM.

c) En ganado porcino:

§ 31 Mejora y modernización de las estructuras de producción de las explotaciones agrarias

Quedan excluidas de ayuda las inversiones en el sector de ganado porcino intensivo que aumenten el número de plazas de cerdo. Para el cálculo de plazas se considerará que la plaza necesaria para una cerda de cría corresponde a la de 6,5 cerdos de engorde. Esta limitación no se aplicará en el sector de cerdo ibérico.

d) En aves:

No se auxiliarán inversiones que incrementen la capacidad de producción de huevos para su consumo directo.

e) En miel:

En el sector de la producción de miel no serán auxiliables las acciones contempladas en el marco de los programas nacionales previstos en el Reglamento (CE) 1221/97 del Consejo, de 25 de junio, por el que se establecen las normas generales de aplicación de las medidas destinadas a mejorar la producción y comercialización de la miel.

f) En aceite de oliva:

No se concederán ayudas para nuevas plantaciones de olivar, excepto para los casos de sustitución de plantaciones con variedades probadas de calidad, sin que ello suponga incremento de las producciones de referencia actuales.

g) En frutas y hortalizas:

El plan de mejora deberá incluir información de la producción y comercialización de los productos de la explotación, cantidades acogidas a retirada si la hubiera y calendario comercial de la explotación, así como las producciones esperadas en los dos años siguientes a la realización del mismo. La Comunidad Autónoma valorará los datos aportados teniendo en cuenta la tendencia de los mercados.

h) En tabaco:

Se concederán ayudas únicamente para las inversiones que se relacionan a continuación siempre y cuando se realicen en coherencia con la cuota de producción:

Invernaderos y equipos auxiliares para la producción de plantas en semilleros.

Tractores y aperos para la preparación del suelo y la realización de labores de cultivo.

Máquinas trasplantadoras.

Despuntadoras y equipos de tratamientos fitosanitarios y de inhibidores de brotes.

Máquinas cosechadoras de tabaco por hojas y por planta entera, semiautomáticas y automáticas.

Equipos complementarios de recolección y transporte.

Instalaciones (secaderos) y equipos auxiliares de curado de tabaco por hoja y planta entera.

i) En viñedo:

No se concederán ayudas para la reestructuración de los viñedos que se contempla en el Reglamento (CE) 1493/1999, del Consejo, de 17 de mayo de 1999, por el que se establece la organización común del mercado vitivinícola.

ANEXO II

Condiciones de los planes de mejora

A) Condiciones de los planes de mejora:

1. El plan de mejora deberá demostrar, mediante cálculos específicos, que las inversiones están justificadas desde el punto de vista de la situación de la explotación y de su economía y que su realización supondrá una mejora duradera de tal situación.

A estos efectos, se considerará que un plan de mejora cumple las condiciones establecidas en el párrafo anterior, cuando, tras su realización, no disminuya la renta unitaria de trabajo de la explotación o, en los casos en los que se incremente el número de UTA, de ella, no disminuya el margen neto de la misma.

Asimismo, deberá incluir:

a) Una descripción de las situaciones anterior y posterior a la realización del plan de mejora, establecidas en función de un presupuesto estimativo y comprendiendo, cuando menos, los siguientes datos:

- 1.º Superficie de la explotación, especificando la de los distintos cultivos, y cabezas de ganado, por especies, y rendimientos medios de cada actividad productiva.
- 2.º Maquinaria y equipo, mejoras territoriales y edificios.
- 3.º Composición y dedicación de la mano de obra familiar y asalariada.
- 4.º Producción bruta de cada actividad.
- 5.º Gastos de cada actividad productiva y gastos fijos del conjunto de la explotación.

b) Una indicación de las medidas y, en particular, de las inversiones previstas. Considerando como importe de las inversiones previstas objeto de ayuda, el resultante de minorar su coste total con los ingresos derivados de los elementos de la explotación sustituidos o suprimidos.

2. Cuando, por el carácter especializado de la explotación objeto de la ayuda, el plan de mejora incluya transformaciones y mejoras comprendidas en los programas vigentes de reordenación sectorial o que en el futuro se establezcan, dicho plan de mejora, para poder beneficiarse de las ayudas del presente Real Decreto, deberá ajustarse a los criterios de carácter técnico y económico establecidos en cada programa sectorial.

3. Las inversiones incluidas en los planes de mejora correspondientes a varias explotaciones individuales, sin objetivo de fusión posterior, podrán ser realizadas en común, en su totalidad o parcialmente.

B) Cálculo de la renta unitaria de trabajo:

Se aplicarán los criterios establecidos en la Orden del Ministerio de Agricultura, Pesca y Alimentación de 13 de diciembre de 1995 por la que se desarrolla la disposición final sexta de la Ley 19/1995.

ANEXO III

Convenios de colaboración con entidades financieras

1. Los Convenios de colaboración con entidades financieras incluirán las siguientes modalidades de préstamo:

Línea de ayuda	Condiciones de la inversión		Modalidad del préstamo	
	Tipo	% del tipo/total	Plazo de amortización - Años	Período de carencia - Años
Primera instalación y planes de mejora.	Adecuación del capital territorial. Adquisición y mejora de vivienda. Pago de derechos hereditarios	≥ 65	15	3
	Bienes muebles	< 25	10	2
	Bienes muebles	< 65 y ≥ 25	8	1
	-	-	5	0

Los beneficiarios en los que concurren las circunstancias indicadas en alguna de las tres primeras modalidades de préstamo, podrán optar, además, por cualquiera de las señaladas de menor duración.

2. El pago de las ayudas en forma de bonificación de intereses se sujetará a las siguientes reglas:

a) La deuda a la entidad financiera por las bonificaciones correspondientes a cada liquidación periódica de intereses se considerará vencida, líquida y exigible en el momento determinado en el correspondiente convenio de colaboración con la entidad financiera.

b) Estos pagos por vencimientos sucesivos se entenderán como pagos a cuenta de la ayuda total concedida al beneficiario en forma de bonificación de intereses, cuyo ajuste definitivo se basará en la certificación final de realización de la inversión objeto de ayuda emitida por la Comunidad Autónoma.

§ 31 Mejora y modernización de las estructuras de producción de las explotaciones agrarias

c) No obstante lo establecido en el párrafo a), el Ministerio de Agricultura, Pesca y Alimentación y las entidades financieras y de aval podrán acordar en cualquier momento, para la totalidad o parte de los préstamos concedidos en el marco de los respectivos convenios suscritos, el abono anticipado de todas o parte de las ayudas pendientes de pago, calculando a tal efecto el importe equivalente de las mismas a la fecha, con la tasa y en los términos que entre sí convengan.

3. El Ministerio de Agricultura, Pesca y Alimentación podrá abonar anticipadamente, en cualquier momento, una vez recibida la certificación final de realización de inversiones, la totalidad o parte de las ayudas para la minoración de las anualidades de amortización de los préstamos concedidos al amparo de cualquiera de las normativas reguladoras de esta forma de ayuda.

ANEXO IV

Determinación de la subvención equivalente a la bonificación de intereses de los préstamos

La subvención equivalente al importe total de la ayuda en forma de bonificación de intereses de los préstamos, por cada 100 pesetas o euros de principal y por cada punto de interés bonificado, calculada al primer vencimiento semestral de intereses, a una tasa del 3 por 100 de interés nominal anual, será:

Modalidad de préstamo		Subvención equivalente por cada 100 pesetas o euros de principal y por cada punto de interés bonificado, en pesetas o euros, respectivamente
Plazo de amortización – Años	Período de carencia – Años	
5	0	2,86387983
8	1	4,62853283
10	2	5,88881731
15	3	8,20136393

§ 32

Orden de 13 de diciembre de 1995 por la que se desarrolla el apartado 1 del artículo 16 y la disposición final sexta de la Ley 19/1995, de 4 de julio, de Modernización de las Explotaciones Agrarias

Ministerio de Agricultura, Pesca y Alimentación
«BOE» núm. 302, de 19 de diciembre de 1995
Última modificación: 3 de febrero de 2006
Referencia: BOE-A-1995-27262

El apartado 1 del artículo 16 de la Ley 19/1995, de 4 de julio, de Modernización de las Explotaciones Agrarias, encomienda al Ministerio de Agricultura, Pesca y Alimentación la llevanza de un Catálogo General de Explotaciones Prioritarias, de carácter público, en el que, con independencia de los catálogos que, en el ámbito de sus competencias, pudieran llevar las Comunidades Autónomas, constarán las explotaciones de esta naturaleza sobre las que se haya recibido la correspondiente comunicación por parte de cada Comunidad Autónoma, por lo que es preciso delimitar los datos de inclusión en este catálogo general y condiciones de utilización para que el mismo pueda cumplir los fines que justifican su existencia.

Por su parte, la disposición final sexta de la citada Ley encomienda también al Ministerio de Agricultura, Pesca y Alimentación la determinación periódica del número de horas correspondiente a la unidad de trabajo agrario, la cuantía de la renta de referencia y el sistema de estimación objetiva de los parámetros utilizados en el cálculo de la renta del titular y de la renta unitaria de trabajo, así como su validez temporal, en orden a la calificación de las explotaciones como prioritarias.

En este sentido, el número de horas correspondiente a la unidad de trabajo agrario, se mantiene en el que con carácter anual, y con criterios técnico-agronómicos, se fijó por el Gobierno para su utilización por las Comunidades Autónomas en la aplicación de las ayudas sobre mejoras estructurales.

Por lo que se refiere a la cuantificación de la renta de referencia, su determinación, en línea con lo establecido en el Reglamento (CEE) 2328/91 del Consejo, de 15 de julio, relativo a la mejora de la eficacia de las estructuras agrarias, se fija conforme a los datos de salarios de trabajadores no agrarios publicados por el Instituto Nacional de Estadística.

Por último, para la determinación de un sistema de estimación objetiva en el cálculo de la renta total del titular y de la renta unitaria de trabajo, se considera necesario establecer criterios de cuantificación para la obtención de diversos parámetros que, como el número de unidades de trabajo agrario imputables a la explotación, o la determinación objetiva de su margen neto, pueden ser determinantes para la calificación de una explotación como prioritaria.

En su virtud, y en desarrollo de lo dispuesto en el apartado 1 del artículo 16 y en la disposición final sexta de la Ley 19/1995, de 4 de julio, de Modernización de las Explotaciones Agrarias, ha tenido a bien disponer:

Artículo 1.

1. De acuerdo con el apartado 1 del artículo 16 de la Ley 19/1995 y, a los efectos de su inclusión en el Catálogo General de Explotaciones Prioritarias, las Comunidades Autónomas comunicarán mensualmente al Ministerio de Agricultura, Pesca y Alimentación las explotaciones que, hasta el día 1 de cada mes, hayan sido calificadas como tales en el mes anterior, mediante el suministro de la información a que se refiere el anexo 1 de la presente Orden.

2. La actualización de dichos datos y los cambios que pudieran afectar a la condición de explotación prioritaria, se realizarán con la periodicidad y en la forma señaladas en el apartado anterior. La inexistencia de comunicaciones de modificación sobre las explotaciones ya incluidas con anterioridad, implicará la presunción del mantenimiento de la condición de explotación prioritaria.

Artículo 2.

Se fija en mil novecientas veinte el número de horas correspondiente a la unidad de trabajo agrario, definida en el apartado 10 del artículo 2 de la Ley 19/1995, a los efectos del cómputo contemplado en la misma.

Artículo 3.

La renta de referencia a que se refiere el apartado 12 del artículo 2 de la Ley 19/1995, queda fijada para el año 1996 en la cuantía de 2.648.938 pesetas.

Artículo 4.

A los efectos del cálculo de la renta unitaria de trabajo a que se refiere el apartado 11 del artículo 2 de la Ley 19/1995, se establecen los siguientes criterios:

1. En relación a las unidades de trabajo agrario de la explotación:

a) Cuando el titular sea persona física, para cuantificar la aportación de mano de obra, se computará el número de unidades de trabajo agrario que corresponda en función de módulos objetivos determinados con base en criterios técnicos que tengan en cuenta la dimensión, ubicación, orientación técnico-económica y sistema de producción de la explotación.

Para la determinación de las unidades de trabajo agrario en ausencia de los módulos a que se refiere el párrafo anterior se establecen los siguientes criterios:

La aportación del trabajo asalariado se acreditará documentalmente con base en la cotización a la Seguridad Social.

La aportación de la mano de obra familiar del titular de la explotación hasta el segundo grado inclusive, por consanguinidad o afinidad y, en su caso, por adopción que convivan en su hogar y estén a su cargo y que, estando ocupados en su explotación, no tengan la obligación de afiliarse al correspondiente régimen de la Seguridad Social, podrá estimarse con criterios técnico-económicos hasta un máximo de 0,5 unidades de trabajo agrario por el primer trabajador, y hasta 0,25 unidades de trabajo agrario por cada uno de los restantes miembros.

En cualquier caso, en ausencia de trabajadores asalariados fijos, el trabajo del titular se podrá computar por una unidad de trabajo agrario, cuando no tenga otra dedicación retribuida.

b) Cuando el titular sea persona jurídica, únicamente se computará el número de unidades de trabajo agrario aportadas por los socios y asalariados no socios, acreditadas mediante la correspondiente cotización a la Seguridad Social.

2. En relación al margen neto de la explotación:

Se entenderá por margen neto la diferencia entre los ingresos de la explotación derivados del conjunto de las actividades productivas, incluidas las subvenciones de explotación, y todos los gastos fijos y variables, excepto los atribuidos a la retribución de los capitales propios y de la mano de obra familiar.

Para la determinación del margen neto podrán utilizarse los siguientes criterios:

a) Podrá estimarse como resultado de restar los gastos fijos contabilizados, o en su defecto estimados, de cada explotación, no imputados en los márgenes brutos, excepto los atribuidos a la retribución de los capitales propios y del trabajo familiar, de la suma de los márgenes brutos de las actividades productivas de la explotación, modulados con criterios técnicos-económicos que tengan en cuenta la ubicación de la explotación.

En ausencia de módulos de márgenes brutos de las actividades productivas se podrán utilizar los márgenes brutos estándar que sean de aplicación.

Asimismo, los gastos fijos indicados anteriormente, no imputados en los márgenes brutos y que deban restarse de la suma de éstos para la obtención del margen neto de la explotación, podrán ser objeto de modulación con criterios técnicos-económicos que tengan en cuenta la dimensión, orientación técnico-económica y sistema de producción de la explotación. La modulación indicada podrá consistir en un sistema de coeficientes aplicables a la suma de los márgenes brutos de las actividades productivas.

b) No obstante lo establecido anteriormente se podrá modular, con los criterios indicados en el último párrafo de la letra a) anterior, el rendimiento económico de la explotación atribuible al trabajo, equivalente a la suma del margen neto y los salarios pagados. Esta modulación podrá establecerse por diferencia entre los ingresos incluidos en el margen neto y los gastos de la explotación, exceptuando de éstos los derivados del trabajo y los atribuidos a los capitales propios.

3. En cualquier caso, los titulares de las explotaciones podrán solicitar la determinación de la renta unitaria de trabajo con base en los datos de su contabilidad documentalmente acreditados y, en su caso, de la documentación relativa a la Seguridad Social.

4. Validez temporal de los módulos e indicadores determinados.

a) Los módulos de carácter económico establecidos para la determinación de la renta unitaria de trabajo se actualizarán anualmente de acuerdo con los índices que establezca el Ministerio de Agricultura, Pesca y Alimentación a estos efectos.

b) Las variaciones producidas en la renta unitaria de trabajo de una explotación agraria durante los cinco años siguientes al de su calificación como prioritaria, a consecuencia de la actualización anual de los módulos indicada en la letra a) anterior, no surtirán efectos sobre aquella calificación, durante el referido período.

Artículo 5.

1. A los efectos de los apartados 5 y 6 del artículo 2 de la Ley 19/1995, se entenderá como renta total del titular de la explotación la fiscalmente declarada como tal por el titular de la misma en el último ejercicio, excluyendo del cómputo los incrementos y disminuciones patrimoniales. A estos efectos se imputará al titular de la explotación:

a) La renta de la actividad agraria de la explotación. Esta renta se calculará:

1.º En el caso de declaración del impuesto sobre la renta de las personas físicas en régimen de estimación objetiva, sumando al rendimiento neto de módulos los importes de las dotaciones a la amortización y otras reducciones efectuadas en su determinación, sin incluir las correspondientes a los índices correctores aplicados.

2.º En el caso de declaración del impuesto sobre la renta de las personas físicas en régimen de estimación directa, sumando al rendimiento neto las dotaciones a la amortización deducidas en el ejercicio.

b) Las rentas procedentes de otras actividades empresariales o profesionales, así como las rentas procedentes del trabajo desarrollado fuera de la explotación, incluidas las pensiones y haberes pasivos que fiscalmente haya obligación de declarar.

c) El 50 por 100 de las rentas del capital mobiliario e inmobiliario en el caso de régimen de gananciales y el 100 por 100 de sus rentas privativas.

2. No obstante lo anterior, excluyendo asimismo del cómputo los incrementos y disminuciones patrimoniales, podrá utilizarse para la evaluación de la renta total del titular de

la explotación la media de las rentas fiscalmente declaradas como tales por el mismo durante tres de los cinco últimos años, incluyendo el último ejercicio, salvo lo dispuesto en los párrafos siguientes.

En las zonas geográficas o sectores productivos en los que se produzcan situaciones excepcionales de daños, motivadas por sequías, heladas, inundaciones u otras causas similares, siempre que una norma legal así los declare y el titular de la explotación acredite su dedicación a la agricultura en el último año fiscal declarado, se podrán eliminar, para el cálculo de la media de los cinco últimos ejercicios declarados, los ejercicios fiscales en que se hubiesen producido las circunstancias excepcionales.

En el caso de que las situaciones excepcionales se hayan producido en el último ejercicio fiscal declarado y no sea posible contemplar tres ejercicios normales en los cuatro anteriores, por no haberse dedicado el titular de la explotación a la actividad agraria, podrá utilizarse la media de las rentas fiscalmente declaradas como tales durante el máximo posible de ejercicios normales computables.

3. Cuando el tiempo de dedicación a la agricultura del titular de la explotación sea inferior al ejercicio fiscal en curso, en casos muy excepcionales, regulados por las Comunidades Autónomas, podrán admitirse evaluaciones de rentas basadas en cálculos teóricos, condicionando todos sus efectos a su acreditación posterior una vez concluido el ejercicio fiscal y efectuada la declaración correspondiente al mismo.

Disposición transitoria única.

Durante 1995 el importe de la renta de referencia será el establecido en la Orden del Ministerio de Agricultura, Pesca y Alimentación de 11 de mayo de 1995.

Disposición final única.

La presente Orden entrará en vigor el día siguiente al de su publicación en el «Boletín Oficial del Estado».

ANEXO I
 Catálogo General de Explotaciones Prioritarias

Movimiento (1): Fecha en que se produce (2):

Datos por explotación incluida:
 Código de identificación (3)

TITULAR

Persona física:
 Nombre:
 Apellido 1.º:
 Apellido 2.º:
 Fecha de nacimiento: NIF:

Persona jurídica:
 Denominación o razón social:
 Fecha de constitución: CIF:

EXPLOTACION

Localización - Código INE Orientación productiva - Código OTE
 Superficie total (Has.) (2 decimales) Superficie forestal (Has.) (4) (sin decimales)

Distribución de la superficie agraria útil (SAU) (sin decimales):

Secano (Has.) N.º de UGM (5) (1 decimal)
 Regadío (Has.) N.º de UDEs (6) (1 decimal)
 Cultivos intensivos y forzados (áreas) N.º de UTAs (1 decimal)

Renta unitaria de trabajo (ptas.)

Modalidad de acceso a la consideración de explotación prioritaria, según los artículos o supuestos de la disposición final tercera de la Ley 19/1995 (poner X en la casilla correspondiente).

Según art. 4.1 Según art. 5.a Según art. 5.c Según D.F. 3.2
 Según art. 4.3 Según art. 5.b Según art. D.F. 3.1 Según D.F. 3.3

NOTAS: Se cumplimentarán todos los espacios del campo, completando con ceros a la izquierda en los numéricos.

- (1) Movimiento: A (Alta: cumplimentar todos los datos)
 B (Baja: cumplimentar únicamente el código de identificación)
 M (Modificación: cumplimentar el código de identificación y el campo a modificar)
- (2) Fecha a partir de la que surte efecto el alta, baja o modificación.
- (3) Número de identificación o asiento establecido por la Comunidad Autónoma.
- (4) Incluir monte maderable, abierto y leñoso.
- (5) Calculado según el Reglamento 2328/91 del Consejo, de 15 de julio de 1991, y sus normas españolas de desarrollo.
- (6) Calculado según lo dispuesto en el artículo 2.1 de la Orden del MAPA de 26 de febrero de 1992 («Boletín Oficial del Estado» del 28), por la que se desarrolla el Real Decreto 1887/1991, de 30 de diciembre, sobre mejora de las estructuras agrarias.

§ 33

Orden APA/1398/2023, de 26 de diciembre, por la que se fija para el año 2024 la renta de referencia

Ministerio de Agricultura, Pesca y Alimentación
«BOE» núm. 311, de 29 de diciembre de 2023
Última modificación: sin modificaciones
Referencia: BOE-A-2023-26633

La Ley 19/1995, de 4 de julio, de Modernización de las Explotaciones Agrarias, en su disposición final sexta, establece que por el Ministerio de Agricultura, Pesca y Alimentación, se realizará periódicamente la determinación de la cuantía de la renta de referencia de conformidad con lo previsto en el apartado 12 del artículo 2 de esta Ley. Este precepto dispone que se llevará a cabo de acuerdo con lo establecido al respecto en la normativa de la Unión Europea y teniendo en cuenta los datos de salarios publicados por el Instituto Nacional de Estadística.

En su virtud, dispongo que la renta de referencia a que se refiere el apartado 12 del artículo 2 de la Ley 19/1995, de 4 de julio, de Modernización de las Explotaciones Agrarias, queda fijada para el año 2024 en la cuantía de 34.049,72 euros.

La presente orden tendrá efectos desde el día 1 de enero de 2024.

§ 34

Real Decreto 660/1996, de 19 de abril, por el que se regulan los beneficios fiscales en el Impuesto sobre la Renta de las Personas Físicas a la transmisión de fincas rústicas y explotaciones agrarias

Ministerio de la Presidencia
«BOE» núm. 101, de 26 de abril de 1996
Última modificación: 9 de febrero de 1999
Referencia: BOE-A-1996-9303

La disposición adicional sexta de la Ley 19/1995, de 4 de julio, de Modernización de las Explotaciones Agrarias, ha dispuesto que, en determinados casos, los incrementos netos de patrimonio que se pongan de manifiesto por la transmisión de fincas rústicas o explotaciones agrarias quedarán incluidos en el rendimiento neto resultante de la aplicación de la modalidad de signos, índices o módulos del método de estimación objetiva del Impuesto sobre la Renta de las Personas Físicas, en la cuantía que se establezca reglamentariamente según el período de permanencia de los activos en el patrimonio del sujeto pasivo.

Al mismo tiempo, dicha norma adicional ha dispuesto que reglamentariamente deberán regularse determinados aspectos de la aplicación de dicho beneficio.

El presente Real Decreto tiene por objeto dar cumplimiento a dicho mandato.

En su virtud, haciendo uso de las habilitaciones previstas en el artículo 69 y en la disposición final tercera de la Ley 18/1991, de 6 de junio, del Impuesto sobre la Renta de las Personas Físicas, así como en las disposiciones adicional sexta y final quinta de la Ley 19/1995, de 4 de julio, de Modernización de las Explotaciones Agrarias, a propuesta de los Ministros de Economía y Hacienda y de Agricultura, Pesca y Alimentación, de acuerdo con el Consejo de Estado y previa deliberación del Consejo de Ministros en su reunión del día 19 de abril de 1996,

DISPONGO:

Artículo 1. *Ámbito de aplicación.*

El presente Real Decreto será de aplicación a los incrementos y disminuciones de patrimonio en los que concurren las siguientes circunstancias:

a) Que se obtengan por sujetos pasivos del Impuesto sobre la Renta de las Personas Físicas que desarrollen actividades agrarias cuyo rendimiento neto se determine mediante la modalidad de signos, índices o módulos del método de estimación objetiva.

b) Que se pongan de manifiesto durante los cinco años siguientes a la entrada en vigor de la Ley 19/1995, de 4 de julio, de Modernización de las Explotaciones Agrarias, como consecuencia de transmisiones cuyo objeto exclusivo sean explotaciones agrarias o fincas rústicas afectas a la actividad agraria.

c) Que el importe acumulado de las transmisiones efectuadas durante el período a que se refiere el párrafo anterior no supere 50.000.000 de pesetas.

A efectos de computar el límite a que se refiere el párrafo anterior, sólo se tomarán en cuenta las transmisiones de las que deriven incrementos y disminuciones de patrimonio acogidos a lo dispuesto por el presente Real Decreto.

Artículo 2. Adquirentes.

1. La aplicación de lo dispuesto en el presente Real Decreto exigirá que la finca o explotación transmitida, bien se destine por el adquirente a la constitución o consolidación de explotaciones agrarias prioritarias, bien sea adquirida por una Administración pública para su integración en bancos de tierras u órganos similares o por razones de protección del medio natural.

2. A estos efectos, por el Ministerio de Agricultura, Pesca y Alimentación o las Comunidades Autónomas, según los casos, se expedirá certificación acreditativa del destino de la finca o explotación.

Artículo 3. Tributación en el Impuesto sobre la Renta de las Personas Físicas.

Cuando se cumplan las condiciones a que se refieren los artículos anteriores, la tributación de las ganancias y pérdidas patrimoniales se ajustará a las siguientes reglas:

1.^a Se determinará, por separado, para cada elemento patrimonial transmitido, la ganancia o pérdida patrimonial.

2.^a Las ganancias y pérdidas patrimoniales seguirán el régimen general previsto en el artículo 26.2 de la Ley del Impuesto.

3.^a No obstante, las ganancias patrimoniales se reducirán a razón de un 7,14 por 100 por cada año de permanencia de los elementos patrimoniales transmitidos en el patrimonio del contribuyente que exceda de dos.

La reducción a que se refiere el párrafo anterior será del 100 por 100 si los elementos patrimoniales transmitidos hubiesen permanecido en el patrimonio del contribuyente más de quince años.

Se tomará como período de permanencia en el patrimonio del contribuyente el número de años que medie entre las fechas de adquisición y transmisión, redondeado por exceso.

Artículo 4. Regularización.

El incumplimiento de cualquiera de las condiciones establecidas en el presente Real Decreto determinará que los incrementos de patrimonio a que el mismo se refiere pierdan el tratamiento previsto en el artículo anterior.

En este caso, los sujetos pasivos deberán imputar los incrementos de patrimonio a los períodos impositivos en que se hubieran obtenido, practicando declaración-liquidación complementaria, con inclusión de los intereses de demora, que se presentará en el plazo que media entre la fecha en que se incumplieron las condiciones y el final del siguiente plazo de presentación de declaraciones por el Impuesto.

Lo dispuesto en este artículo no será de aplicación si la condición incumplida fuese la señalada en el artículo 2.1 y el transmitente estuviese en poder del certificado a que se refiere el artículo 2.2.

Disposición final única. Entrada en vigor.

El presente Real Decreto entrará en vigor el día siguiente al de su publicación en el «Boletín Oficial del Estado», siendo de aplicación a las transmisiones que se efectúen a partir de la entrada en vigor de la Ley 19/1995, de 4 de julio, de Modernización de las Explotaciones Agrarias.

§ 35

Real Decreto 2484/1996, de 5 de diciembre, por el que se reducen los derechos notariales y honorarios de los Registradores de la Propiedad en aplicación de la Ley 19/1995, de 4 de julio, de Modernización de las Explotaciones Agrarias

Ministerio de Justicia
«BOE» núm. 18, de 21 de enero de 1997
Última modificación: sin modificaciones
Referencia: BOE-A-1997-1111

La Ley 19/1995, de 4 de julio, de Modernización de las Explotaciones Agrarias, ordena al Gobierno, en su disposición final cuarta, que a propuesta del Ministerio de Justicia e Interior, previo informe del Ministerio de Agricultura, Pesca y Alimentación, y a los efectos de dicha Ley, regule, mediante Real Decreto, las normas de reducción y fijación de las bases que deben ser aplicadas a las actuaciones de Notarios y Registradores de la Propiedad. Disposición, por tanto, que ha de entenderse referida a los actos notariales y registrales que se realicen en ejecución del contenido de la referida Ley y como un modo más de contribuir a la consecución de los objetivos contemplados en la misma.

El presente Real Decreto trata de cumplir el mandato legal, realizando una sustancial rebaja de los aranceles notariales y registrales, que operará sobre los honorarios resultantes por entender que esa es la finalidad de la Ley, salvando así la aparente contradicción literal entre la citada disposición final que se refiere a reducción y fijación de las bases y el contenido de la Ley 8/1989, de 13 de abril, de Tasas y Precios Públicos, que ordena una forma concreta de fijar las bases arancelarias de dichos funcionarios al establecer el párrafo segundo del apartado 2 de su disposición adicional tercera que «los aranceles se aplicaran sobre los valores comprobados fiscalmente de los hechos, actos o negocios jurídicos y, a falta de aquéllos, sobre los consignados por las partes en el correspondiente documento...». Dada la estructura regresiva de los aranceles, la reducción pretendida se obtiene operando sobre los derechos u honorarios resultantes, y no sobre la base que, por otra parte, sería muy difícil obtener por procedimientos diferentes a los contenidos en la Ley de Tasas, teniendo en cuenta, además, que una regulación que se apartase de ésta produciría una distorsión no deseable de las bases en materia fiscal y en materia de honorarios.

El contenido de la norma, de acuerdo con la Ley, fija los diferentes supuestos a los que se aplica la reducción, las circunstancias que han de recaer en aquéllos para obtener el beneficio y, para disipar cualquier duda, reproduce en el artículo 4 lo dispuesto en la Ley de Tasas y Precios Públicos sobre bases arancelarias.

En su virtud, a propuesta de la Ministra de Justicia, previo informe del Ministerio de Agricultura, Pesca y Alimentación, de acuerdo con el Consejo de Estado y previa deliberación del Consejo de Ministros en su reunión del día 5 de diciembre de 1996,

DISPONGO:

Artículo 1. *Reducción de derechos notariales.*

Se reducen en un 30 por 100 los derechos notariales regulados en el apartado 1 del número 2 de su arancel por la formalización de los siguientes actos relacionados con la aplicación de la Ley 19/1995, de 4 de julio, de Modernización de las Explotaciones Agrarias:

a) La constitución, modificación o cancelación de préstamos hipotecarios, sujetos al Impuesto sobre el Valor Añadido, cuando los mismos se concedan a los titulares de explotaciones prioritarias para la realización de planes de mejora de dichas explotaciones o a los titulares de explotaciones que no siendo prioritarias alcancen dicha consideración mediante adquisiciones financiadas con el préstamo.

b) La adquisición por cualquier título, oneroso o gratuito, «inter vivos» o «mortis causa», del pleno dominio o del usufructo vitalicio de la integridad de una explotación agraria por el titular de una explotación agraria prioritaria o por quien alcance esta consideración como consecuencia de la adquisición, siempre que el adquirente que ya fuera titular de explotación prioritaria no pierda esta condición como consecuencia de la adquisición.

c) La adquisición de iguales derechos y por los mismo títulos, expresados en el párrafo que antecede, de una finca rústica o de parte de una explotación agraria por quien sea titular de una explotación prioritaria, siempre que no pierda esta condición como consecuencia de la adquisición, o por quien por ésta obtenga dicha titularidad.

d) Las permutas voluntarias de fincas rústicas integrantes de la explotación, autorizadas por el Ministerio de Agricultura, Pesca y Alimentación o por los organismos correspondientes de las Comunidades Autónomas con competencia en esta materia, siempre que se den los requisitos del artículo 12 de la Ley.

e) La adjudicación de superficies agrarias realizadas por las Administraciones públicas a titulares de explotaciones agrarias prioritarias, siempre que la explotación no pierda la condición de prioritaria como consecuencia de la adquisición o la alcance mediante la realización de ésta.

f) Las actas de notoriedad para inmatricular fincas que formen parte de explotaciones agrarias prioritarias o para reanudar el tracto registral interrumpido de aquéllas.

g) La adquisición por cualquier título, oneroso o gratuito, «inter vivos» o «mortis causa», de terrenos cuando se realice para completar bajo una sola linde de superficie suficiente para constituir una explotación agraria prioritaria siempre que en la escritura pública de adquisición se agrupen o agreguen los adquiridos con los ya existentes en el patrimonio del adquirente, haciéndose constar, además, que la finca resultante será indivisible durante un plazo de cinco años. La reducción alcanzará también a dicha agrupación de terrenos.

h) La constitución, modificación y cancelación de préstamos hipotecarios, sujetos al Impuesto sobre el Valor Añadido, concedidos para la primera instalación de agricultores jóvenes en explotaciones prioritarias y la transmisión por actos «inter vivos», prevista en el párrafo b) del artículo 18 de la Ley, para su acceso a la cotitularidad de una explotación agraria prioritaria, siempre que en la escritura de transmisión se formalicen al mismo tiempo los pactos a que se refiere el citado artículo 18.

i) Las transmisiones «mortis causa» y las donaciones «inter vivos» equiparables de superficies rústicas de dedicación forestal, tanto en pleno dominio como en nuda propiedad, a las que se refiere la disposición adicional cuarta de la Ley.

Artículo 2. *Reducción de honorarios registrales.*

Se reducirá en un 30 por 100 los honorarios de los Registradores de la Propiedad regulados en el apartado 1 del número 2 de su arancel en la inscripción de cualquiera de los actos expresados en el artículo anterior, así como en las inscripciones de inmatriculación o de reanudación del tracto registral interrumpido de fincas componentes de una explotación agraria prioritaria.

Artículo 3. *Acreditación.*

La condición de explotación agraria prioritaria, su titularidad o la posibilidad de alcanzar esta consideración se acreditará por alguna de la formas previstas en los artículos 15 y 16 de su citada Ley reguladora.

Artículo 4. *Bases de aplicación de los aranceles.*

Los aranceles se aplicarán sobre los valores comprobados fiscalmente de los hechos, actos o negocios jurídicos y, a falta de aquéllos, sobre los consignados por las partes en el correspondiente documento, salvo en aquellos casos en que las características de las actividades de los correspondientes funcionarios no lo permitan.

Artículo 5. *Concurrencia de reducciones.*

Cuando en un mismo acto concurren dos o más reducciones arancelarias se aplicará de entre ellas la más favorable para el obligado al pago.

Disposición final única. *Entrada en vigor.*

El presente Real Decreto entrará en vigor el día siguiente al de su publicación en el «Boletín Oficial del Estado».

§ 36

Orden de 4 de septiembre de 1998 para la aplicación del Real Decreto 204/1996, de 9 de febrero, sobre mejoras estructurales y modernización de las explotaciones agrarias

Ministerio de Agricultura, Pesca y Alimentación
«BOE» núm. 218, de 11 de septiembre de 1998
Última modificación: 9 de junio de 2001
Referencia: BOE-A-1998-21442

Téngase en cuenta que se mantiene la vigencia de esta Orden por la disposición derogatoria única del Real Decreto 613/2001, de 8 de junio. Ref. [BOE-A-2001-11052](#), en cuanto no se oponga al mismo, y hasta que se promulguen las disposiciones para la aplicación y desarrollo del mismo. Las citas que en esta Orden se hacen al Real Decreto 204/1996, de 9 de febrero, se entienden como hechas a los artículos equivalentes del Real Decreto 613/2001, de 8 de junio.

La disposición final primera del Real Decreto 204/1996, de 9 de febrero, sobre mejoras estructurales y modernización de las explotaciones agrarias, modificado por el Real Decreto 1153/1997, de 11 de julio, autoriza al Ministro de Agricultura, Pesca y Alimentación para dictar, en el ámbito de sus competencias, las disposiciones necesarias para su aplicación, y en especial para determinar el tipo de interés mínimo a satisfacer por los beneficiarios en los supuestos de concesión de préstamos con bonificación de intereses.

Las actuales condiciones del precio del dinero, con una tendencia sostenida a la baja desde la entrada en vigor del citado Real Decreto, aconsejan reducir el tipo mínimo de interés nominal establecido en el mismo, a fin de adecuarlo a la realidad del mercado del dinero.

Por otra parte, siendo la incorporación de jóvenes a las responsabilidades empresariales del sector agrario objeto de atención preferente en la política de estructuras agrarias, se considera necesario poner énfasis especial en la flexibilización de las ayudas reguladas en el Real Decreto citado, para incentivar la primera instalación de agricultores jóvenes, promoviendo así el necesario relevo generacional en el sector y el rejuvenecimiento de sus activos.

Por otra parte, se ha estimado conveniente que esta Orden, junto a los preceptos que para la aplicación del Real Decreto 204/1996 se regulan en esta disposición, recoja de las Órdenes de 26 de febrero de 1992 y de 15 de marzo de 1994, dictadas para el desarrollo y ejecución del Real Decreto 1887/1991, de 30 de diciembre, sobre mejora de la eficacia de las estructuras agrarias, aquellos artículos que son necesarios para la aplicación del Real Decreto 204/1996 y que permanecen en vigor al no haber sido derogados por éste.

En su virtud, de conformidad con la autorización contenida en la disposición final primera del Real Decreto 204/1996, de 9 de febrero, consultadas las Comunidades Autónomas y oídos los sectores afectados, dispongo:

Artículo 1.

1. Los tipos mínimos de interés nominal anual resultante a satisfacer por los beneficiarios de los préstamos con bonificación de intereses, fijados en el 3 por 100 en el Real Decreto 204/1996 se reducen hasta el 1,5 por 100.

2. No obstante lo establecido en el apartado 1 anterior, la bonificación de intereses de los préstamos para la primera instalación de agricultores jóvenes o para la realización por éstos de un plan de mejora de la explotación, simultáneamente a aquella o durante los cinco años siguientes a la misma, antes de cumplir los cuarenta años de edad, podrá aplicarse sobre el interés preferente en su totalidad.

Artículo 2.

(Derogado).

Artículo 3.

La cuantía máxima de la renta unitaria de trabajo, a la que se refiere el apartado 5 del artículo 4 del Real Decreto 204/1996, será la correspondiente a la situación de la explotación previa a la realización del Plan de Mejora.

Artículo 4.

El límite máximo del volumen de inversión objeto de ayuda por Unidad de Trabajo Agrario (UTA) contemplado en el artículo 7, apartado 3, del Real Decreto 204/1996, se aplicará a la situación de la explotación previa a la realización del Plan de Mejora.

Cuando se trate de planes de mejora de agricultores jóvenes que se presenten simultáneos a la primera instalación, el límite máximo de inversión por UTA se calculará en función del número de UTAs correspondientes a la situación prevista tras la realización del Plan de Mejora.

Artículo 5.

A los efectos de lo dispuesto en el Real Decreto 204/1996, los siguientes desembolsos tendrán la consideración que para cada uno se señalan:

Pago de derechos hereditarios a coherederos de la explotación familiar, como bienes muebles o inmuebles, proporcionalmente al valor de los bienes de una u otra naturaleza sobre los que recaiga tal derecho.

Cuando sea necesario suplir la insuficiencia de las garantías reales y personales, el coste de los avales prestados por SAECA u otras entidades en el marco de los convenios suscritos al efecto, como bienes muebles o inmuebles, proporcionalmente al importe de cada uno de éstos en la inversión.

Artículo 6.

A los efectos de lo dispuesto en el apartado 2.b) del artículo 8 del Real Decreto 204/1996, se entenderán como inversiones de diversificación de naturaleza agrícola o ganadera las que, dirigidas a la realización de nuevas actividades de tal naturaleza, traigan como consecuencia la disminución de la producción correspondiente a alguno o algunos de los productos incluidos en las organizaciones comunes de mercado reguladoras de producciones excedentarias y no supongan incremento de ninguna de éstas.

Artículo 7.

1. El tipo de interés resultante para el prestatario reflejado en la póliza del préstamo permanecerá invariable a lo largo de la vida del mismo, sin perjuicio de lo establecido en el último párrafo de este artículo.

Recibida en la unidad competente del MAPA la certificación de la Comunidad Autónoma de realización de las inversiones, se determinará, en su caso, el importe total de la ayuda para minoración de amortizaciones por diferencia entre la ayuda total y las restantes ayudas, computándose la correspondiente a bonificación de intereses por la que resulte de los puntos de bonificación aplicados al interés preferente vigente para el préstamo en el momento de esta determinación en orden a mantener invariable el citado interés resultante para el prestatario reflejado en la póliza del préstamo.

Las variaciones del tipo de interés preferente que pudieran producirse una vez determinado el importe total de la minoración de anualidades, en la forma indicada en el párrafo anterior, no repercutirán en el tipo de interés resultante para el prestatario siempre que no se supere el importe máximo global de las ayudas, ni originarán alteraciones en los importes de las restantes ayudas distintas de las de bonificación de intereses.

2. La cancelación anticipada, total o parcial, de los préstamos a que se refiere el apartado 2 del anexo 12, implicará el cese en la bonificación de intereses correspondiente al principal cancelado anticipadamente.

Artículo 8.

1. Las ayudas para minorar el importe de anualidades de amortización del principal de los préstamos a las que se refiere el Real Decreto 204/1996, se pagarán por el importe que corresponda de conformidad con lo establecido en los convenios de colaboración con entidades financieras a los que se refiere el artículo 30 del Real Decreto, una vez recibida en la unidad correspondiente del Ministerio de Agricultura, Pesca y Alimentación, la certificación final de realización de las inversiones.

2. El Ministerio de Agricultura, Pesca y Alimentación, a solicitud del interesado y de acuerdo con lo establecido al efecto en los convenios de colaboración suscritos con las entidades financieras, podrá efectuar el pago anticipado de la ayuda pendiente de aplicación en forma de minoración de anualidades de amortización, en los casos de cancelación total anticipada de los préstamos referidos en el apartado anterior.

Artículo 9.

1. Para la aplicación del artículo 13.3 del Real Decreto 204/1996, se considerará que la renta del agricultor joven procedente de la explotación es el margen neto de la misma determinado según lo dispuesto en el apartado 2 del artículo 4 de la Orden de 13 de diciembre de 1995, por la que se desarrolla el apartado 1 del artículo 16 y la disposición final sexta de la Ley 19/1995, de 4 de julio, de Modernización de las Explotaciones Agrarias.

2. Cuando la primera instalación se realice mediante la integración del agricultor joven como socio en una entidad asociativa con personalidad jurídica que sea titular de una explotación agraria prioritaria, a los efectos de lo dispuesto en el artículo 13.3 del Real Decreto 204/1996, se considerarán rentas del agricultor joven procedentes de la explotación las indicadas en el anexo 1.20.6 de dicho Real Decreto.

Artículo 10.

A los efectos de aplicación de las ayudas establecidas en el Real Decreto 204/1996, se considerará como una sola explotación las pertenecientes al mismo titular aún cuando su base territorial radique en lugares geográficamente distintos. La determinación de las ayudas a las inversiones a realizar en este tipo de explotaciones se efectuará, de acuerdo con las condiciones específicas que correspondan al código INE asignado a la explotación en función de la pertenencia al mismo de la fracción mayoritaria de los bienes, derechos y elementos de la explotación, a que hacen referencia los apartados 2 y 3 del anexo 1 del Real Decreto 204/1996, sin perjuicio de lo regulado al respecto por las Comunidades Autónomas.

Artículo 11.

A los efectos de lo establecido en el anexo 1.10, la Unidad de Dimensión Europea (UDE) equivale a 1.200 ecus de margen bruto estándar, de acuerdo con la Decisión de la Comisión 90/36/CEE, de 16 de enero de 1990.

El número de UDEs de cada explotación se obtendrá dividiendo por 1.200 el margen bruto estándar total correspondiente a la misma, calculado según los márgenes brutos estándar por Comunidades Autónomas y especulaciones productivas agrarias, determinados para España en la Comunicación de la Comisión 97/C 249/01, que figuran publicados en el «Diario Oficial de las Comunidades Europeas» número C 249, de 14 de agosto de 1997, o en las sucesivas comunicaciones de la Comisión que se publiquen en el citado diario oficial.

Artículo 12.

A los efectos de lo establecido en las letras a) y b) del apartado 14 del anexo 1 del Real Decreto 204/1996, no se podrán conceder ayudas para la primera instalación de agricultores jóvenes a los que hayan sido beneficiarios de ayudas comunitarias por los mismos o similares conceptos al amparo de lo establecido en los distintos Reales Decretos por los que se aplicaron tales ayudas a partir del 1 de enero de 1986.

Artículo 13.

A los efectos de justificación del importe de las inversiones realizadas, el correspondiente a la aportación de mano de obra propia de la explotación se acreditará de acuerdo con lo establecido al respecto por las Comunidades Autónomas.

Disposición transitoria única.

La presente Orden se aplicará a las solicitudes de ayudas acogidas al Real Decreto 204/1996 sobre las que no haya recaído resolución de concesión de la Comunidad Autónoma a la fecha de su entrada en vigor.

Disposición derogatoria única.

A partir de la fecha de entrada en vigor de esta Orden quedan derogadas las siguientes disposiciones:

Orden de 26 de febrero de 1992, por la que se desarrolla el Real Decreto 1887/1991, de 30 de diciembre, sobre mejora de las estructuras agrarias.

Orden de 15 de marzo de 1994, por la que se desarrolla el Real Decreto 1887/1991, de 30 de diciembre, sobre mejora de las estructuras agrarias.

Disposición final única.

La presente Orden entrará en vigor el día siguiente al de su publicación en el «Boletín Oficial del Estado».

§ 37

Real Decreto 448/2020, de 10 de marzo, sobre caracterización y registro de la maquinaria agrícola

Ministerio de Agricultura, Pesca y Alimentación
«BOE» núm. 117, de 27 de abril de 2020
Última modificación: 7 de abril de 2021
Referencia: BOE-A-2020-4666

La maquinaria agrícola constituye un medio de producción que se ha hecho imprescindible en la actividad agraria, dependiendo en muchos casos la rentabilidad de las explotaciones del buen empleo de los equipos mecánicos. En una agricultura respetuosa con el medio ambiente es necesario utilizar máquinas que en su diseño y fabricación se hayan tenido en cuenta una serie de requisitos mínimos, sin olvidar su equipamiento con una serie de dispositivos que minimicen el riesgo de accidente para sus usuarios y el resto de población.

Con estos fines, están en vigor una serie de disposiciones de distinto rango que con carácter general regulan los distintos equipos que intervienen en la mecanización agraria.

En cuanto a la seguridad vial, en desarrollo del texto refundido de la Ley sobre Tráfico, Circulación de Vehículos a Motor y Seguridad Vial, aprobado mediante el Real Decreto Legislativo 6/2015, de 30 de octubre, el Reglamento General de Vehículos, aprobado por Real Decreto 2822/1998, de 23 de diciembre, establece las definiciones y categorías de los vehículos, entre los que se incluyen los especiales agrícolas, y regula el procedimiento para su matriculación, exigiendo la inscripción previa en el Registro Oficial de Maquinaria Agrícola (ROMA), regulado mediante Real Decreto 1013/2009, de 19 de junio, sobre caracterización y registro de la maquinaria agrícola.

En este mismo sentido, el Real Decreto 750/2010, de 4 de junio, por el que se regulan los procedimientos de homologación de vehículos de motor y sus remolques, máquinas autopropulsadas o remolcadas, vehículos agrícolas, así como de sistemas, partes y piezas de dichos vehículos, será sin perjuicio de las competencias del Ministerio de Agricultura, Pesca y Alimentación, la norma de referencia en lo que se refiere a la homologación de bastidores, cabinas y otros dispositivos de seguridad, así como de las potencias y prestaciones de funcionamiento y operaciones agrícolas.

En cuanto a la caracterización de los tractores y demás maquinaria agrícola automotriz, para la fijación de la potencia de los tractores agrícolas, se adoptan los mismos criterios que en la normativa europea, el Reglamento (UE) n.º 167/2013 del Parlamento Europeo y del Consejo, de 5 de febrero de 2013, relativo a la homologación de los vehículos agrícolas o forestales, y a la vigilancia del mercado de dichos vehículos y de acuerdo con el Real Decreto 2028/1986, de 6 de junio, por el que se dictan normas para la aplicación de determinadas Directivas de la CEE, relativas a la homologación de tipo de vehículos automóviles, remolques y semirremolques, así como de partes y piezas de dichos vehículos, y sus modificaciones posteriores.

Asimismo, para el resto de maquinaria agrícola automotriz, en la determinación de la potencia, se adoptan los criterios del Real Decreto 2028/1986, de 6 de junio, y el Reglamento (UE) 2016/1628 del Parlamento Europeo y del Consejo, de 14 de septiembre de 2016, sobre los requisitos relativos a los límites de emisiones de gases y partículas contaminantes y a la homologación de tipo para los motores de combustión interna que se instalen en las máquinas móviles no de carretera, por el que se modifican los Reglamentos (UE) n.º 1024/2012 y (UE) n.º 167/2013, y por el que se modifica y deroga la Directiva 97/68/CE.

Por otra parte, es necesario cuantificar adecuadamente los censos de maquinaria que, según todos los estudios realizados, se encuentran claramente sobredimensionados, lo que produce disfunciones a la hora de articular medidas de mecanización agraria.

En otro orden de cosas, y con el fin de garantizar que los tractores agrícolas cuentan con los elementos de protección adecuados para garantizar la seguridad laboral, se considera conveniente establecer limitaciones en los cambios de titularidad de estas máquinas, motivados por la antigüedad y obsolescencia, y especialmente por la carencia de condiciones de seguridad para los operarios, como es la estructura de protección en tractores agrícolas, y por razones de falta de condiciones para permitir la protección ambiental durante el desarrollo de las labores agrícolas.

Por otra parte, el Real Decreto 980/2017, modifica varios reales decretos, entre ellos el Real Decreto 1078/2014, de 19 de diciembre, por el que se establecen las normas de la condicionalidad que deben cumplir los beneficiarios que reciban pagos directos, determinadas primas anuales de desarrollo rural, o pagos en virtud de determinados programas de apoyo al sector vitivinícola. Específicamente en cuanto a la obligación de la aplicación localizada de purín en las superficies agrícolas, se ha creído conveniente incluir entre los equipos de inscripción obligatoria, tanto los esparcidores de purines, accesorios de distribución localizada del producto y los posibles elementos y sensores que puedan equiparlos. Este hecho permitirá a las comunidades autónomas diseñar y verificar el mejor uso de esta práctica, que suponga una reducción efectiva de emisiones de gases de efecto invernadero.

Todo ello obliga a actualizar las vigentes disposiciones sobre inscripción de maquinaria agrícola en los registros oficiales.

El título competencial del Estado para regular la materia contenida en este real decreto se encuentra, de forma prevalente, en el artículo 149.1.13.^a de la Constitución Española, que atribuye al Estado la competencia exclusiva en materia de bases y coordinación de la planificación general de la actividad económica. Las únicas excepciones las constituyen el artículo 8 y el anexo VIII, que se dictan también al amparo de lo previsto en el artículo 149.1.23.^a de la Constitución, que atribuye al Estado la competencia exclusiva en materia de legislación básica sobre protección del medio ambiente; y el capítulo II, que se dicta también al amparo de lo dispuesto en el artículo 149.1.21.^a de la Constitución, el cual otorga al Estado la competencia exclusiva en materia de tráfico y circulación de vehículos de motor.

El contenido del presente real decreto se ajusta a los principios contemplados en el artículo 129 de la Ley 39/2015, de 1 de octubre, del Procedimiento Administrativo Común de las Administraciones Públicas. En concreto, cumple con los principios de necesidad y eficacia, pues se trata del instrumento más adecuado para garantizar que la normativa se aplica de un modo homogéneo en todo el territorio nacional, lo que garantiza el interés general, al tiempo que se establecen las necesarias medidas de calidad y de caracterización de la maquinaria agrícola, suponiendo la mínima limitación de las actividades particulares necesaria para el cumplimiento de los fines de interés general en materia agrícola, ganadera o forestal, y de seguridad vial, garantizando al mismo tiempo la proporcionalidad de las medidas en él contenidas. También se adecua al principio de proporcionalidad, suponiendo la mínima limitación de las actividades particulares necesaria para el cumplimiento de los fines de interés general en materia agrícola, ganadera o forestal, y de seguridad vial, pues no existe otra alternativa menos restrictiva de derechos o que imponga menos obligaciones a los destinatarios. En cuanto a los principios de seguridad jurídica, transparencia y eficiencia, dicha norma se adecua a los mismos, pues es coherente con el resto del ordenamiento jurídico, se ha procurado la participación de las partes interesadas, y se han evitado cargas administrativas innecesarias o accesorias.

En la tramitación del presente real decreto se ha consultado a las comunidades autónomas y Ciudades de Ceuta y Melilla, y a las entidades representativas de los intereses de los sectores afectados.

También se ha sometido al procedimiento de información en materia de normas y reglamentaciones técnicas previsto en la Directiva (UE) 2015/1535 del Parlamento Europeo y del Consejo, de 9 de septiembre de 2015, por la que se establece un procedimiento de información en materia de reglamentaciones técnicas y de reglas relativas a los servicios de la sociedad de la información, regulado en el Real Decreto 1337/1999, de 31 de julio.

En su virtud, a propuesta del Ministro de Agricultura, Pesca y Alimentación, con la aprobación previa del Ministro de Política Territorial y Función Pública, por suplencia el Ministro de Agricultura, Pesca y Alimentación en virtud del Real Decreto 351/2019, de 20 de mayo, y previa deliberación del Consejo de Ministros en su reunión del día 10 de marzo de 2020,

DISPONGO:

CAPÍTULO I

Disposiciones generales

Artículo 1. *Objeto y fines.*

1. Constituye el objeto del presente real decreto el establecimiento de la normativa para caracterizar la maquinaria agrícola y para regular las condiciones básicas para la inscripción de esta maquinaria en los Registros Oficiales de Maquinaria Agrícola de las comunidades autónomas.

2. Constituyen fines de este real decreto:

a) Caracterizar los tractores agrícolas y forestales, motocultores, tractocarros, maquinaria agrícola automotriz, portadores, la maquinaria agrícola remolcada y remolques agrícolas, tal como se definen en el Reglamento General de Vehículos, aprobado por Real Decreto 2822/1998, de 23 de diciembre, así como a las máquinas suspendidas acoplables a vehículo tractor, utilizados en la actividad agraria, con una especial atención a las prestaciones de funcionamiento y condiciones de seguridad y protección ambiental.

b) Impulsar el establecimiento de unas pruebas voluntarias de calidad basadas en la aplicación de determinados procedimientos técnicos para verificar la eficiencia energética, en su caso, y el cumplimiento de normas de diseño, eficiencia agronómica y de protección ambiental. Para ello, se creará una marca de calidad que certifique a aquellas máquinas agrícolas que cumplen con estas características.

c) Establecer una norma que coordine la inscripción de la maquinaria agrícola en los Registros Oficiales de Maquinaria Agrícola, en adelante ROMA, de los órganos competentes de las diferentes comunidades autónomas, y de acuerdo con el Real Decreto 750/2010, de 4 de junio, por el que se regulan los procedimientos de homologación de vehículos de motor y sus remolques, máquinas autopropulsadas o remolcadas, vehículos agrícolas, así como de sistemas, partes y piezas de dichos vehículos, y con el Reglamento General de Vehículos, aprobado por Real Decreto 2822/1998, de 23 de diciembre.

d) Mantener y mejorar la base de datos del parque de maquinaria agrícola que permita la elaboración de políticas de mecanización agraria y establecer procedimientos para el control de determinadas máquinas. Para ello, las comunidades autónomas deberán cargar las inscripciones realizadas en la aplicación informática facilitada por el Ministerio de Agricultura, Pesca y Alimentación.

e) Facilitar el acceso a la información sobre las características de la maquinaria agrícola.

Artículo 2. *Ámbito de aplicación.*

1. Este real decreto será de aplicación a todos los tractores agrícolas y forestales, motocultores, tractocarros, maquinaria agrícola automotriz, portadores, a la maquinaria agrícola remolcada y remolques agrícolas, tal como se definen en el Reglamento General de Vehículos, aprobado por Real Decreto 2822/1998, de 23 de diciembre, así como a las

máquinas suspendidas acoplables a vehículo tractor y carretillas de aplicación de productos fitosanitarios de más de 100 litros de capacidad. Todos ellos deberán estar dedicados a la actividad agraria, en el marco de una explotación agraria (agrícola, ganadera o forestal) o personas físicas o jurídicas que desarrollen la prestación de servicios agrarios.

Las comunidades autónomas decidirán sobre la inclusión en el ámbito de aplicación de este real decreto de aquellos terrenos productivos agrarios que no tengan la consideración de explotación agraria.

2. Se excluyen del ámbito de aplicación de este real decreto las máquinas clasificadas o definidas en su tarjeta de inspección técnica de vehículos como maquinaria para obras y servicios, los equipos utilizados en la industria agroalimentaria, las máquinas estacionarias y las máquinas portátiles llevadas a mano, que son aquellas que el operador transporta durante su utilización (con o sin ayuda de arnés), según la definición de la Guía de aplicación de la Directiva 2006/42/CE de 17 de mayo de 2006, del Parlamento Europeo y del Consejo, relativa a las máquinas y por la que se modifica la Directiva 95/16/CE.

CAPÍTULO II

Caracterización de la maquinaria

Artículo 3. *Potencia.*

1. Las empresas responsables de la comercialización en el Reino de España de tractores y demás máquinas agrícolas equipadas con motor acreditarán las potencias de inscripción de estos vehículos.

2. Se consideran potencias de inscripción la potencia neta nominal declarada y la potencia neta máxima del motor en kW según se especifica en el Reglamento Delegado (UE) 2018/985 de la Comisión, de 12 de febrero de 2018, que complementa al Reglamento (UE) 167/2013 del Parlamento Europeo y del Consejo en lo que se refiere a los requisitos de eficacia medioambiental y de rendimiento de la unidad de propulsión para los vehículos agrícolas y forestales y sus motores y que deroga el Reglamento Delegado (UE) 2015/96 de la Comisión y el Reglamento (UE) 2016/1628 del Parlamento Europeo y del Consejo, de 14 de septiembre de 2016, sobre los requisitos relativos a los límites de emisiones de gases y partículas contaminantes y a la homologación de tipo para los motores de combustión interna que se instalen en las máquinas móviles no de carretera, por el que se modifican los Reglamentos (UE) n.º 1024/2012 y (UE) n.º 167/2013, y por el que se modifica y deroga la Directiva 97/68/CE. alguna de estas dos potencias de inscripción deberá coincidir con la potencia del motor (P.2) a consignar en las tarjetas ITV según los anexos XI y XII del Real Decreto 750/2010, de 4 de junio.

Se aceptará la información indicada en los puntos 6.3.2.1.2 y 6.3.2.2.2 de la ficha de características de la homologación de tipo UE del tractor definida en el anexo I del Reglamento de Ejecución (UE) 2015/504 de la Comisión, de 11 de marzo de 2015, relativo a la ejecución del Reglamento (UE) n.º 167/2013 del Parlamento Europeo y del Consejo en lo que se refiere a los requisitos administrativos para la homologación y la vigilancia del mercado de los vehículos agrícolas y forestales.

3. Cuando el motor del tractor o de la máquina agrícola automotriz disponga de un sistema de gestión de potencia que, en determinadas situaciones de trabajo y de forma manual o automática, permita un aumento de la potencia del motor, las potencias de inscripción serán la nominal y la máxima del motor indicadas en el apartado 2, sin el sistema de gestión activado. No obstante, se podrán añadir los datos de las potencias del motor con el sistema de gestión activado, tanto en la documentación generada en el Registro de Maquinaria como en la información y publicidad señalada en el artículo 5.

Artículo 4. *Acreditación de la potencia.*

1. La potencia de inscripción se acreditará con la tarjeta ITV, cuyo modelo se incluye en los anexos correspondientes del Real Decreto 750/2010, de 4 de junio.

2. En los tractores de cadenas o en aquellos casos en los que la tarjeta ITV no refleje este parámetro, el fabricante o importador de la máquina remitirá a la Dirección General de Producciones y Mercados Agrarios del Ministerio de Agricultura, Pesca y Alimentación, el

informe de ensayo contemplado en el Real Decreto 2028/1986, de 6 de junio, por el que se dictan normas para la aplicación de determinadas Directivas de la CEE, relativas a la homologación de tipos de vehículos automóviles, remolques y semirremolques, así como de partes y piezas de dichos vehículos.

Artículo 5. Información y publicidad.

En toda documentación, información o publicidad del tractor o máquina agrícola automotriz deberá figurar la potencia de inscripción, en caracteres y lugar ostensible, al menos como los utilizados para expresar otras potencias.

Artículo 6. Condiciones de seguridad.

Con objeto de minimizar los riesgos tanto para sus usuarios como para la circulación vial, toda la maquinaria incluida en el ámbito de aplicación de este real decreto habrá de cumplir unos requisitos mínimos de seguridad, indicados a continuación:

a) En el caso de los tractores, motocultores, tractocarros, demás maquinaria agrícola automotriz, maquinaria agrícola remolcada y remolques deberán cumplir con el Real Decreto 750/2010, de 4 de junio y sus modificaciones posteriores y el Real Decreto 2028/1986, de 6 de junio, y sus modificaciones posteriores, o en el caso de tractores, remolques agrícolas y máquinas agrícolas remolcadas con el Reglamento (UE) n.º 167/2013 del Parlamento Europeo y del Consejo, de 5 de febrero de 2013, relativo a la homologación de los vehículos agrícolas o forestales, y a la vigilancia del mercado de dichos vehículos.

La Subdirección General de Medios de Producción Agrícola y Oficina Española de Variedades Vegetales autorizará previamente la inscripción de los tractores comercializados nuevos pertenecientes a un modelo determinado, expresando al menos su marca, denominación comercial, tipo, variante y contraseña de homologación.

Las solicitudes de autorización se presentarán de acuerdo con lo establecido en los artículos 14 y 66 de la Ley 39/2015, de 1 de octubre, del Procedimiento Administrativo Común de las Administraciones Públicas, ante la citada Subdirección, que tendrá un plazo de seis meses para resolver. En caso de que no se dictara y notificara resolución en dicho plazo, se entenderá concedida por silencio administrativo, sin perjuicio de la obligación de responder.

Contra la citada resolución cabrá interponer recurso de alzada en el plazo de un mes ante la Dirección General de Producciones y Mercados Agrarios en los términos previstos en los artículos 112 y siguientes de la Ley 39/2015, de 1 de octubre.

b) El resto de máquinas agrícolas no contempladas en el Reglamento (UE) n.º 167/2013 del Parlamento Europeo y del Consejo, de 5 de febrero de 2013, ni en los Reales Decretos 750/2010, de 4 de junio, y sus modificaciones posteriores, y 2028/1986, de 6 de junio, y sus modificaciones posteriores, cumplirán con lo dispuesto en el Real Decreto 1644/2008, de 10 de octubre, por el que se establecen las normas para la comercialización y puesta en servicio de las máquinas.

Artículo 7. Estructuras de seguridad en caso de vuelco.

1. Los tractores están obligados a ir equipados con un bastidor o cabina oficialmente homologados para reducir los daños al conductor/a en caso de vuelco, dependiendo de los criterios y requisitos recogidos en el Reglamento (UE) n.º 167/2013 del Parlamento Europeo y del Consejo, de 5 de febrero de 2013. Las fechas iniciales de la obligatoriedad de equipar estas estructuras de protección se recogen en el anexo I.

Para la inscripción de tractores, la Subdirección General de Medios de Producción Agrícola y Oficina Española de Variedades Vegetales autorizará las estructuras de seguridad en caso de vuelco que se puedan equipar para cada modelo de tractor, expresando para dicha estructura su tipología, marca, modelo y la contraseña o número de homologación.

Las solicitudes de autorización se presentarán de acuerdo con lo establecido en los artículos 14 y 66 de la Ley 39/2015, de 1 de octubre, ante la citada Subdirección, que tendrá un plazo de seis meses para resolver. En caso de que no se dictara y notificara resolución en dicho plazo, se entenderá concedida por silencio administrativo, sin perjuicio de la obligación de responder.

Contra la citada resolución cabrá interponer recurso de alzada en el plazo de un mes ante la Dirección General de Producciones y Mercados Agrarios en los términos previstos en el artículo 112 y siguientes de la Ley 39/2015, de 1 de octubre.

2. Aquellos tractores agrícolas cuya fecha de primera inscripción en el ROMA sea igual o superior a 40 años y que no dispongan de una estructura de protección homologada no podrán realizar bajas por los motivos definidos en el artículo 17.3, letras a), c) y f). Se exceptúan los cambios de titularidad motivados por herencias.

3. No podrán inscribirse en el ROMA aquellos tractores agrícolas usados procedentes de otros Estados miembros carentes de estructura de protección homologada.

Artículo 8. *Fases de emisiones contaminantes en vehículos usados procedentes de otros Estados miembros o de importación.*

No podrán registrarse aquellos tractores usados procedentes de otros Estados miembros de la Unión Europea cuya fecha de puesta en servicio en el país de origen sea anterior al 30 de junio de 2001 para evitar la incorporación a la agricultura española de maquinaria con altos niveles de emisiones contaminantes, es decir, aquellos que no disponen de fase de emisiones asignada, de acuerdo con la normativa europea en vigor en esa fecha.

Del mismo modo, no podrán registrarse aquellas máquinas automotrices usadas procedentes de otros Estados miembros de la Unión Europea cuya fecha de puesta en servicio en el país de origen sea anterior al 31 de diciembre de 1998.

Si se trata de tractores y máquinas agrícolas automotrices usados procedentes de terceros países, deberán disponer de la previa homologación de tipo CE otorgada en cualquier Estado miembro de la Unión Europea, o solicitar, en otro caso, la correspondiente homologación al Ministerio de Industria, Comercio y Turismo de acuerdo con el Real Decreto 750/2010, de 4 de junio.

Artículo 9. *Codificación de las máquinas agrícolas.*

1. La Dirección General de Producciones y Mercados Agrarios del Ministerio de Agricultura, Pesca y Alimentación caracterizará, clasificará, según la norma UNE 68051-0:1988 «Tractores y maquinaria agrícola y forestal. Clasificación y terminología. Parte 0: clasificación detallada», y codificará todos los modelos de máquinas para facilitar su inscripción y procesado informático.

2. La relación de los modelos de tractores autorizados y clasificados, con su código correspondiente, así como de sus estructuras de protección, se difundirá a través de la página web del Ministerio de Agricultura, Pesca y Alimentación.

Artículo 10. *Estación de Mecánica Agrícola (EMA).*

La Estación de Mecánica Agrícola (EMA), dependiente de la Dirección General de Producciones y Mercados Agrarios del Ministerio de Agricultura, Pesca y Alimentación, es un laboratorio oficial reconocido por la Organización para la Cooperación y Desarrollo Económico (OCDE) para la realización de los ensayos de los Códigos OCDE de los tractores agrícolas.

Para la caracterización y clasificación de la maquinaria agrícola, incluida en el ámbito de aplicación de este real decreto, la EMA contará con el apoyo técnico del Laboratorio Nacional de Referencia de Inspecciones de Equipos de Aplicación de Productos Fitosanitarios (LNR) y otros laboratorios.

Artículo 11. *Las marcas de calidad.*

El Ministerio de Agricultura, Pesca y Alimentación establecerá marcas de calidad para tractores y máquinas agrícolas:

a) Tractores: De acuerdo a su clasificación según su eficiencia energética, determinada mediante la metodología desarrollada por el Ministerio de Agricultura, Pesca y Alimentación y el Instituto para la Diversificación y Ahorro de la Energía (IDAE), recogida en el anexo VIII.

b) Otras máquinas agrícolas remolcadas y suspendidas: De acuerdo con las normas nacionales e internacionales y/o procedimientos de aplicación determinados por el Ministerio

de Agricultura, Pesca y Alimentación, respecto de sus prestaciones, eficiencia agronómica, y de protección ambiental. La aplicación de dichas normas y procedimientos se determinará mediante orden ministerial.

Tanto la clasificación energética de los tractores como la superación de las pruebas de prestaciones, de eficiencia agronómica y protección ambiental, para otras máquinas agrícolas, quedará recogida en la inscripción en el ROMA de la correspondiente marca, modelo y variante.

Cualquier empresa radicada en la Unión Europea puede obtener una marca de calidad si así lo solicita, y cumple los requisitos.

Artículo 12. *Procedimiento para la obtención de las marcas de calidad.*

1. Registro de fabricantes o representantes. El Ministerio de Agricultura, Pesca y Alimentación creará un registro en el que se deberán inscribir los fabricantes o sus representantes legales debidamente acreditados en la Unión Europea interesados en obtener las marcas de calidad.

2. Solicitud de ensayo. El fabricante o su representante legal en la Unión Europea presentará su solicitud junto con la información técnica necesaria para la verificación del cumplimiento de la norma de ensayo al laboratorio.

3. Ensayos y verificaciones. Los ensayos y verificaciones se llevarán a cabo en los laboratorios designados.

El personal de la Estación de Mecánica Agrícola podrá presenciar los ensayos *in situ* como parte del procedimiento de evaluación continua de los laboratorios designados. Para ello el laboratorio notificará a la Estación de Mecánica Agrícola su plan de ensayos con, al menos, siete días de antelación.

El laboratorio entregará un informe de ensayo al fabricante junto con la documentación técnica sellada incluyendo los resultados de los ensayos. Este informe será el normalizado según la norma de ensayo, si esta dispusiera de un modelo, o con un formato que proporcione el Ministerio de Agricultura, Pesca y Alimentación.

4. Evaluación del ensayo y certificación. El laboratorio solicitará la certificación a la Dirección General de Producciones y Mercados Agrarios del Ministerio de Agricultura, Pesca y Alimentación a través de la sede electrónica del Ministerio. Incluirá el informe de ensayo firmado y la documentación técnica sellada por el propio laboratorio.

La Dirección General de Producciones y Mercados Agrarios del Ministerio de Agricultura, Pesca y Alimentación evaluará los resultados incluidos en el informe de ensayo.

La Dirección General de Producciones y Mercados Agrarios del Ministerio de Agricultura, Pesca y Alimentación concederá, en su caso, el certificado de marca de calidad al fabricante a través del laboratorio.

En el caso de los ensayos realizados en la EMA como laboratorio designado, el personal que realizará la evaluación será distinto del que haya intervenido en los ensayos.

El plazo para resolver sobre la solicitud será de seis meses, transcurrido el cual, si no se ha dictado y notificado la resolución correspondiente, el solicitante podrá considerar estimada su solicitud, salvo que la marca de calidad se refiera a aspectos medioambientales (como la eficiencia energética o la protección ambiental), en cuyo caso se entenderá desestimada conforme al artículo 24.1 de la Ley 39/2015, de 1 de octubre.

Contra la resolución que se dicte por la Dirección General de Producciones y Mercados Agrarios del Ministerio de Agricultura, Pesca y Alimentación cabrá interponer recurso de alzada, en el plazo de un mes ante la Secretaría General de Agricultura y Alimentación de dicho Ministerio.

Artículo 13. *Realización de las pruebas para la obtención de las marcas de calidad. Laboratorios designados por el Ministerio de Agricultura, Pesca y Alimentación.*

La Dirección General de Producciones y Mercados Agrarios del Ministerio de Agricultura, Pesca y Alimentación designará y coordinará, previa solicitud dirigida a dicha Dirección General, una serie de laboratorios para la realización de las pruebas citadas en el artículo 11, salvo aquellas aplicables a tractores, que se realizarán en las instalaciones de la EMA o

en otros laboratorios oficiales de la OCDE. La Dirección General fijará los criterios con base en un manual en el que se establecerán los requisitos de calidad.

Los laboratorios serán designados para el ensayo de uno o más tipos de máquinas, previa evaluación por el Ministerio de Agricultura, Pesca y Alimentación de sus competencias técnicas y de gestión, incluidos los requisitos de imparcialidad y confidencialidad.

Las solicitudes de designación de los laboratorios competentes para la realización de las pruebas para la obtención de las marcas de calidad se presentarán de acuerdo con lo establecido en los artículos 14 y 66 de la Ley 39/2015, de 1 de octubre. El plazo para resolver sobre tales solicitudes será de seis meses, transcurrido el cual, si no se ha dictado y notificado la resolución correspondiente, el laboratorio solicitante podrá considerar estimada su solicitud.

Contra la resolución que se dicte por la Dirección General de Producciones y Mercados Agrarios del Ministerio de Agricultura, Pesca y Alimentación cabrá interponer recurso de alzada, en el plazo de un mes ante la Secretaría General de Agricultura y Alimentación de dicho Ministerio.

La Dirección General de Producciones y Mercados Agrarios del Ministerio de Agricultura, Pesca y Alimentación publicará los laboratorios que vayan siendo designados para cada tipo de máquina, a través de la página web de dicho Departamento.

Los laboratorios podrán disponer de tarifas, precios públicos o tasas ajenas al Ministerio de Agricultura, Pesca y Alimentación.

Artículo 14. *Uso de las marcas de calidad.*

1. Solo las empresas que hayan obtenido el certificado de la marca de calidad están autorizadas a utilizar la marca. Sólo podrán utilizarla para las máquinas certificadas.

2. Las marcas deben reproducirse de forma homotética con el logotipo que se entregará al fabricante junto con el número de certificado.

3. El uso de la marca y su inclusión en los productos certificados es voluntario.

4. El fabricante podrá hacer mención de la marca en sus acciones de promoción y de publicidad.

5. La validez de los certificados de marca de calidad será de cinco años. Una vez transcurrido este periodo, el fabricante no podrá hacer uso de la marca. En caso de querer mantener la marca, el fabricante deberá someter su producto a reevaluación.

CAPÍTULO III

Registros Oficiales de Maquinaria Agrícola

Artículo 15. *Estructura de los Registros Oficiales de Maquinaria Agrícola.*

A fin de conocer el Parque de Maquinaria Agrícola existente en una zona geográfica determinada y comprobar que las máquinas registradas cumplen con la normativa vigente, así como para constatar el cumplimiento de los requisitos exigibles a las máquinas oficialmente subvencionadas, los Registros Oficiales de Maquinaria Agrícola (ROMA) de las comunidades autónomas deberán disponer de, al menos, la siguiente información:

a) Identificación y acreditación de la actividad agraria de los titulares, de acuerdo con el artículo 17.4.

b) Identificación, tipología y características de la maquinaria.

c) Localidad donde radica la parte principal de la explotación.

Esta información será transmitida al Ministerio de Agricultura, Pesca y Alimentación, que mantendrá un fichero informático denominado REGMAQ, de acuerdo a la Ley Orgánica 3/2018, de 5 de diciembre, de Protección de Datos Personales y garantía de los derechos digitales, con las inscripciones realizadas en las distintas comunidades autónomas, a efectos de publicación de datos estadísticos nacionales y de coordinación de los ROMA.

Artículo 16. *Máquinas de inscripción obligatoria.*

1. Habrán de inscribirse en los Registros Oficiales de Maquinaria Agrícola todas las máquinas que vayan a utilizarse en la actividad agraria (agrícola, ganadera o forestal), que cumplan con su correspondiente normativa, y que pertenezcan a uno de los grupos relacionados en el anexo II.

2. Además las máquinas deberán acreditar que cumplen con los requisitos de seguridad establecidos en el artículo 6.

Artículo 17. *Inscripción de las máquinas.*

1. La inscripción de una máquina en los ROMA deberá realizarse de forma obligatoria, a instancias de su titular. Los ROMA asignarán, a efectos estadísticos, en cada caso, uno de los siguientes motivos:

- a) Incorporación de maquinaria nueva a la actividad agraria.
- b) Incorporación de maquinaria usada procedente de otros países.
- c) Incorporación al sector agrario, procedente de los sectores de obras y servicios.
- d) Cambio de titularidad, sin modificación de su uso o destino. Las máquinas que provienen de herencias se inscribirán en el ROMA siempre que la persona heredera reúna alguna de las características indicadas en el artículo 17.4; en caso de no ser así, dicha máquina se dará de baja temporal hasta que se produzca la venta, siendo la transferencia de la titularidad directamente al nuevo comprador.
- e) Alta de máquinas en uso. Sólo de aplicación para equipos relacionados en el anexo II, letra i) y los equipos contemplados en la disposición transitoria segunda.
- f) Otros motivos.

2. La inscripción de las máquinas contempladas en el anexo II deberá realizarse en el ROMA de la provincia o de la comunidad autónoma según determine la comunidad autónoma donde radique la parte principal de la explotación. En el caso de las empresas que presten servicios agrarios, donde radique el domicilio social de la empresa.

3. La baja de una máquina en el ROMA deberá realizarse de forma obligatoria, a instancias de su titular, cuando se dé alguna de las siguientes situaciones:

- a) Pase del sector agrario a otra actividad.
- b) Desguace o achatarramiento.
- c) Cambio de titularidad sin modificación de su uso o destino. Las máquinas que provienen de herencias se darán de baja temporal en el ROMA siempre que la persona heredera no reúna alguna de las características indicadas en el artículo 17.4.
- d) Pase a vehículo histórico, según el Real Decreto 1247/1995, de 14 de julio, por el que se aprueba el Reglamento de Vehículos Históricos. Los titulares que den de baja la máquina por este motivo tendrán que cumplimentar el anexo VII.
- e) Pase a vehículo de colección. Entendiendo como tal al vehículo de una antigüedad mínima de 25 años a partir de su fecha de fabricación o, si no se conoce, de la fecha de inscripción en el ROMA o matriculación. El solicitante se compromete a cumplir los compromisos reflejados en el anexo VII, y cumplimentar dicho anexo.
- f) Baja temporal, incluida la entrega a empresa comercializadora de maquinaria. En el caso de que afecte a un equipo de aplicación de productos fitosanitarios, el titular dispondrá de dos meses desde que se ha vuelto a dar el alta de la máquina para acreditar ante el ROMA que dispone de una inspección periódica favorable según se determina en el Real Decreto 1702/2011, de 18 de noviembre, de inspecciones periódicas de los equipos de aplicación de productos fitosanitarios. Si no se realiza esa acreditación, la máquina será dada de baja de oficio y se comunicará al interesado.
- g) Envío a otro país con carácter permanente.

Los ROMA asignarán en cada caso uno de los motivos recogidos en este apartado. Si la baja se produce por otros motivos no contemplados en las letras anteriores, se reflejará, a efectos estadísticos, en el apartado «Otros motivos».

Las comunidades autónomas podrán dar de baja de oficio con comunicación previa al interesado los equipos de aplicación de productos fitosanitarios cuando no hayan acreditado haber sido inspeccionados, según se determina en el Real Decreto 1702/2011, de 18 de

noviembre. Asimismo, también podrán causar baja de oficio, previa comunicación al titular, si una vez caducado el periodo de validez de la inspección no se ha vuelto a acreditar una nueva inspección favorable en el plazo de seis meses.

Con el fin de depurar los censos oficiales de maquinaria agrícola, las comunidades autónomas podrán dirigirse a los titulares de tractores de más de cuarenta años y máquinas agrícolas automotrices de más de veinticinco años, contados desde la fecha de primera inscripción en cualquiera de los ROMA, para comunicarle el inicio del trámite de baja de oficio. El interesado podrá realizar las alegaciones oportunas de acuerdo con los plazos establecidos en la Ley 39/2015, de 1 de octubre, en caso de que el tractor o máquina agrícola automotriz continúe en uso.

Para los casos de baja citados en los dos párrafos anteriores se creará a efectos informáticos un motivo específico que se denominará baja de oficio.

4. Los titulares de las máquinas de los apartados 1 y 2 procederán a su inscripción en el Registro correspondiente, siempre que reúnan alguna de las siguientes características:

a) Personas físicas que desarrollen una actividad agraria siempre que estén inscritas en el Registro general de la producción agrícola (REGEPA), en el Registro general de explotaciones ganaderas (REGA) o en registros autonómicos. En el caso de actividad forestal, se proporcionará un documento acreditativo de la misma.

b) Personas jurídicas que desarrollen una actividad agraria siempre que estén inscritas en el REGEPA, REGA o registros autonómicos. En el caso de actividad forestal, se proporcionará un documento acreditativo de la misma.

c) Personas físicas o jurídicas que desarrollen la prestación de servicios agrarios, siempre que justifiquen esa actividad económica. En el caso de personas jurídicas además debe figurar en su objeto social.

d) Cooperativas agrarias, en sus distintas modalidades, sociedades agrarias de transformación, titularidades compartidas y otras agrupaciones agrarias inscritas en los correspondientes registros oficiales.

e) Organismos oficiales y centros de formación agraria, cuando utilicen las máquinas en tareas específicas de mecanización agraria.

f) Personas físicas o jurídicas dedicadas al alquiler de maquinaria agrícola, siempre que se dediquen en exclusiva para realizar labores agrarias. El interesado deberá aportar además de la documentación que proceda recogida en el artículo 18, justificación de estar dado de alta en el epígrafe 851 del Impuesto de Actividades Económicas (IAE) y el anexo X de este real decreto. Las máquinas registradas por este epígrafe no podrán ser dadas de baja por la situación recogida en el artículo 17.3.c) hasta pasado un año desde la fecha de inscripción en el ROMA, salvo causas debidamente justificadas.

5. En los casos de utilizadores o arrendatarios de máquinas agrícolas, pertenecientes a alguno de los titulares anteriores, que disponen de las mismas mediante contrato «leasing» o «renting», la inscripción será a nombre del arrendatario, con una anotación en la que se indique esta situación y el nombre o razón social de la entidad financiera.

Artículo 18. *Requisitos mínimos para la inscripción en el ROMA.*

1. El titular de la máquina, para la inscripción de la maquinaria agrícola en los ROMA, presentará la información relativa a:

a) Datos identificativos del titular o arrendatario de la máquina o autorización para la comprobación de oficio por parte de la Administración.

b) Tarjeta de Inspección Técnica de Vehículos (ITV).

En el caso de tractores, motocultores, tractocarros, máquinas automotrices, remolques y máquinas agrícolas remolcadas que no entren en el ámbito de aplicación del Real Decreto 750/2010, de 4 de junio, la ficha técnica se sustituirá por el certificado de características técnicas de acuerdo con el modelo indicado en el anexo III, expedido por el fabricante o su representante legal.

En las máquinas remolcadas y suspendidas, exentas de disponer de la tarjeta ITV, se sustituirá por el certificado de características técnicas para este tipo de máquinas, según el modelo indicado en los anexos IV o V, expedido por el fabricante o su representante legal. Si

se trata de una cisterna para distribuir purín y va equipada con elementos o sensores que gestionen o mejoren la distribución, se cumplimentará el anexo VI.

c) Para todas las máquinas, excepto tractores, declaración de conformidad CE de acuerdo con el Real Decreto 1644/2008, de 10 de octubre, que contempla lo dictado por la Directiva 2006/42/CE, de 17 de mayo de 2006.

d) Factura de compra o contrato de compraventa, «leasing», «renting», etc. En cualquiera de ellos se especificará claramente la marca, denominación comercial (modelo) y número de bastidor de la máquina, que deberá coincidir con los datos reflejados en la tarjeta ITV o en el certificado de características técnicas.

e) Autorización para la comprobación de oficio por parte de la Administración de su baja en el ROMA en los casos de cambio de titularidad de acuerdo con lo previsto en el artículo 17.1.d). En caso de que esto no sea posible se deberá aportar documento acreditativo de su baja.

f) Acreditación de que el titular de la máquina reúne alguna de las características indicadas en el artículo 17.4.

g) Para aquellos equipos fitosanitarios que hayan sido dados de baja temporal y soliciten nuevamente el alta deberán acreditar una inspección ITEAF en vigor en el plazo de dos meses desde que se vuelva a dar de alta, según el Real Decreto 1702/2011, de 18 de noviembre.

h) Cualquier otro documento o requisito que así establezca la comunidad autónoma.

2. Para dar de baja la inscripción en el ROMA, el titular aportará la información relativa a:

a) Datos identificativos del titular o arrendatario de la máquina o autorización para la comprobación de oficio por parte de la Administración.

b) Cualquier otro documento que así establezca la comunidad autónoma.

3. El ROMA expedirá el correspondiente certificado, tanto para su inscripción en el registro como para la baja en el mismo, en el que conste su número de inscripción.

4. Las comunidades autónomas garantizarán que los datos de inscripción o de baja en sus ROMA queden registrados en la aplicación informática REGMAQ que el Ministerio de Agricultura, Pesca y Alimentación dispone a tal efecto. Asimismo, el Ministerio de Agricultura, Pesca y Alimentación mantendrá comunicación electrónica con el Registro de Vehículos de la Dirección General de Tráfico, a efectos de dar cumplimiento a lo establecido en el Reglamento General de Vehículos, aprobado por Real Decreto 2822/1998, de 23 de diciembre, para la matriculación de los vehículos agrícolas.

Artículo 19. *Publicidad de la información recogida en los Registros.*

Anualmente, el Ministerio de Agricultura, Pesca y Alimentación publicará una memoria con las inscripciones realizadas en los ROMA, y mensualmente se elaborará un avance con las inscripciones de dicho periodo, que serán difundidas a través de su página web.

De la memoria anual se excluirán aquellas máquinas que no hayan superado un período mínimo de inscripción en los ROMA.

Disposición adicional única. *Cláusula de reconocimiento mutuo.*

Las máquinas agrícolas comercializadas legalmente en otro Estado miembro de la Unión Europea o en Turquía, u originarias de un Estado miembro de la Asociación Europea de Libre Comercio signatario del Acuerdo sobre el Espacio Económico Europeo y comercializadas legalmente en él, se consideran conformes con la presente disposición. Ello no obstante, la aplicación de la presente disposición está sujeta al Reglamento (CE) n.º 764/2008 del Parlamento Europeo y del Consejo, de 9 de julio de 2008, por el que se establecen procedimientos relativos a la aplicación de determinadas normas técnicas nacionales a los productos comercializados legalmente en otro Estado miembro y se deroga la Decisión n.º 3052/95/CE, a cuyo efecto, para dicha comercialización (entendiendo como tal la tenencia o la puesta a disposición de un tercero, a título oneroso o gratuito) en España, deberá cumplirse lo previsto en los artículos 6, 7 y 8 de esta disposición, en aplicación de los motivos de interés público de seguridad de los usuarios y protección del medio ambiente, de acuerdo con lo previsto en el artículo 6 y concordantes del citado reglamento, y, a partir del

19 de abril de 2020, en aplicación de los artículos 5 y 6.1 del Reglamento (UE) 2019/515 del Parlamento Europeo y del Consejo, de 19 de marzo de 2019, relativo al reconocimiento mutuo de mercancías comercializadas legalmente en otro Estado miembro y por el que se deroga el Reglamento (CE) n.º 764/2008.

Disposición transitoria primera. *Inscripción de abonadoras en uso.*

Para la inscripción en el ROMA de las máquinas contempladas en el anexo II, letra i), no inscritas con anterioridad, cuando no se disponga del certificado de características, de la declaración de conformidad CE, regulada en el Real Decreto 1644/2008, de 10 de diciembre, o de la factura de compra, podrán sustituirse por una declaración firmada por el titular de la máquina en la que se reflejen los datos identificativos de la misma, marca, modelo, número de bastidor, tipo de distribución del abono y año de adquisición de la máquina. En caso de no disponer la máquina de número de bastidor, el ROMA le asignará un número identificativo a los únicos efectos de su registro.

Disposición transitoria segunda. *Inscripción de equipos de aplicación de productos fitosanitarios en uso.*

Para la inscripción en el ROMA de las máquinas contempladas en el anexo II, letra h), no inscritas con anterioridad, cuando no se disponga del certificado de características, de la declaración de conformidad CE, regulada en el Real Decreto 1644/2008, de 10 de diciembre, o de la factura de compra, hasta el día 31 de diciembre de 2020 podrán sustituirse por una declaración responsable firmada por el titular de la máquina en la que se reflejen los datos identificativos de la misma, marca, modelo, número de bastidor, tipo de distribución del producto, sus principales características técnicas y año de adquisición de la máquina. En caso de no disponer la máquina de número de bastidor, el ROMA les asignará un número identificativo a los únicos efectos de su registro

Disposición transitoria tercera. *Registros.*

Los datos obrantes en los registros previstos en el capítulo III del Real Decreto 1013/2009, de 19 de junio, sobre caracterización y registro de la maquinaria agrícola, se integrarán de oficio por las comunidades autónomas en los regulados en el capítulo III.

Disposición derogatoria única. *Derogación normativa.*

Quedan derogadas las siguientes disposiciones:

- a) El Real Decreto 1013/2009, de 19 de junio, sobre caracterización y registro de la maquinaria agrícola.
- b) La Orden del Ministerio de Agricultura, de 27 de julio de 1979, por la que se regula, técnicamente, el equipamiento de los tractores agrícolas con bastidores o cabinas oficialmente homologados.

Disposición final primera. *Título competencial.*

El presente real decreto se dicta al amparo de lo dispuesto en el artículo 149.1.13.^a de la Constitución Española, que atribuye al Estado la competencia exclusiva en materia de bases y coordinación de la planificación general de la actividad económica; salvo el artículo 8 y el anexo VIII que se dictan también al amparo de lo previsto en el artículo 149.1.23.^a de la Constitución Española, que atribuye al Estado la competencia exclusiva en materia de legislación básica sobre protección del medio ambiente, y el capítulo II, que se dicta también al amparo de lo dispuesto en el artículo 149.1.21.^a de la Constitución Española, que atribuye al Estado la competencia exclusiva en materia de tráfico y circulación de vehículos de motor.

Disposición final segunda. *Desarrollo y ejecución.*

1. Se habilita al Ministro de Agricultura, Pesca y Alimentación para dictar las disposiciones que sean necesarias para la aplicación del presente real decreto.

2. Asimismo, se habilita al Ministro para su adaptación a las posibles condiciones que pudiesen darse en un futuro a efectos de emisiones contaminantes conforme a la normativa nacional, europea o internacional y en particular para modificar las fechas previstas en el artículo 8, con base en las exigencias medioambientales y técnicas que pudieran surgir, sobre las emisiones contaminantes conforme a la normativa nacional, europea o internacional.

Disposición final tercera. Entrada en vigor.

El presente real decreto entrará en vigor el día siguiente al de su publicación en el «Boletín Oficial del Estado».

ANEXO I

Clasificación general de los tractores agrícolas a efectos de su obligatoriedad de equipamiento con estructuras de protección homologadas

Grupos y subgrupos de tractores	Fechas iniciales de obligatoriedad
<i>De ruedas</i>	
Típicos:	
1.1 Ligeros.	11 de diciembre de 1984.
1.2 Medios.	11 de diciembre de 1980.
1.3 Pesados.	11 de diciembre de 1982.
Articulados (no estrechos):	
2.1 Ligeros.	11 de diciembre de 1984.
2.2 Medios.	11 de diciembre de 1980.
2.3 Pesados.	11 de diciembre de 1982.
Estrechos. Se incluyen en este grupo los de vía mínima del eje de ruedas motrices, inferior a 1.150 mm:	
3.1 Ligeros rígidos.	1 de julio de 1992 para nuevos tipos. 1 de julio de 1993 para nuevas matriculaciones.
3.2 Medios rígidos.	1 de julio de 1992 para nuevos tipos. 1 de julio de 1993 para nuevas matriculaciones.
3.4 Ligeros articulados.	1 de julio de 1992 para nuevos tipos. 1 de julio de 1993 para nuevas matriculaciones.
3.5 Medios articulados.	1 de julio de 1992 para nuevos tipos. 1 de julio de 1993 para nuevas matriculaciones.
Forestales y arrastradores forestales:	
4.0 Extraligeros.	1 de enero de 2016 los de masa superior a 400 kg y ancho de vía inferior a 1.150 mm.
4.1 Ligeros.	11 de diciembre de 1984.
4.2 Medios.	11 de diciembre de 1980.
4.3 Pesados.	11 de diciembre de 1982.
Zancudos. Se incluyen en este grupo los de altura libre máxima superior a 1.000 mm:	
5.	Sin fecha determinada.
Portadores y otros de estructura especial no preclasificados.	
X. Incorporables a alguno de los subgrupos anteriores.	Las de los subgrupos correspondientes.
9. No incorporables.	Exentos de obligatoriedad.
<i>De cadenas</i>	
Típicos:	
6.1 Ligeros.	1 de enero de 2011.
6.2 Medios.	11 de diciembre de 1983.
6.3 Pesados.	11 de diciembre de 1982.
De pantanos y otros de estructura especial no preclasificados:	
X. Incorporables a alguno de los subgrupos anteriores.	Las de los subgrupos correspondientes.
9. No incorporables.	Exentos de obligatoriedad.

En el grupo 0 quedan clasificados, con excepción de los 4.0, todos los restantes tractores extraligeros. Estos quedan exentos de obligatoriedad de equipamiento con estructura de protección homologada, para su inscripción— cualquiera que fuese su sistema de rodaje y tipo de diseño, siempre y cuando su masa sea inferior o igual a 400 kg. La fecha inicial de obligatoriedad de equipamiento con estructura de protección homologada para los tractores de ruedas extraligeros con masa mayor de 400 kg y ancho de vía inferior a 1.150 mm es el 1 de enero de 2016.

Notas aclaratorias:

1. Sobre la masa de los tractores, a los efectos del cuadro anterior, se consideraron tractores extraligeros, a los de masa inferior a 600 kg; ligeros, los de masa de 600 kg a 1.500

kg; medios, los de masa de 1.500 kg a 6.000 kg, y pesados, los de masa igual o superior a 6.000 kg.

En su defecto, la masa determinante de la clasificación de un tractor será la que tenga cuando se encuentre con todos sus depósitos llenos y con el equipo de la versión u opción de mayor masa pero sin lastrado ni equipos discrecionales, sin conductor/a y desprovisto de bastidor o cabina.

ANEXO II

Grupos de máquinas de inscripción obligatoria en el Registro Oficial de Maquinaria Agrícola

- a) Tractores agrícolas y forestales de cualquier tipo y categoría.
- b) Motocultores.
- c) Tractocarros.
- d) Máquinas automotrices y portadores de cualquier tipo, potencia y peso.
- e) Máquinas remolcadas.
- f) Remolques agrícolas.
- g) Cisternas para el transporte y distribución de líquidos.
- h) Equipos de tratamientos fitosanitarios remolcados o suspendidos, de cualquier capacidad o peso, así como los pulverizadores de arrastre manual (carretilla) con depósito de más de 100 litros.
- i) Equipos de distribución de fertilizantes remolcados o suspendidos, de cualquier capacidad o peso.
- j) Esparcidores de purines y accesorios de distribución localizada de purines. Cuando el esparcidor de purín vaya equipado con elementos o sensores que gestionen o mejoren la distribución, el fabricante o representante legal cumplimentará el anexo VI.
- k) Las máquinas no incluidas en algunos de los apartados anteriores, para cuya adquisición se haya concedido un crédito o una subvención oficial, siempre que cumplan lo establecido en el artículo 2.
- l) Aquellas máquinas agrícolas no contempladas anteriormente y que determinen las comunidades autónomas, previa comunicación de dicha determinación al Ministerio de Agricultura, Pesca y Alimentación.

ANEXO III

Certificado de características técnicas para tractores y máquinas agrícolas equipadas con motor

<i>Logotipo de la empresa</i>
<i>Empresa fabricante</i>
<i>Representante legal en España</i>

<i>Marca:</i>		
<i>Modelo:</i>		
<i>Tipo:</i>		
<i>Variante:</i>		
<i>Versión:</i>		
<i>Contraseña de homologación:</i>		
<i>Género de la máquina (norma UNE 68051):</i>		
<i>Breve descripción de la máquina:</i>		
<i>Número de bastidor:</i>		
<i>Procedencia</i>	<i>UE</i>	
<i>(marcar lo que corresponda)</i>	<i>Importado</i>	

CARACTERÍSTICAS TÉCNICAS

<i>Masa en vacío y en orden de marcha (kg)</i>	
<i>Masa máxima en carga admisible (MMA) (kg)</i>	
<i>Altura total (cm)</i>	<i>Anchura total (cm)</i>
<i>Longitud total (cm)</i>	
<i>Cilindrada (cm³)</i>	<i>Número de cilindros:</i>
<i>Potencia nominal del motor en kW (CV)</i>	
<i>Potencia fiscal (CVF)</i>	

ESTRUCTURA DE PROTECCIÓN (en caso de tractores agrícolas)

<i>Tipo de estructura</i>	<i>Bastidor</i>	
<i>(marcar lo que corresponda)</i>	<i>Cabina</i>	
<i>Marca</i>	<i>Modelo</i>	
<i>Número de homologación</i>		
<i>Número identificativo</i>		

Fecha:

Nombre:

Cargo:

Firma:

ANEXO IV

Certificado de características técnicas para máquinas agrícolas remolcadas y suspendidas

<i>Logotipo de la empresa</i>
<i>Empresa fabricante:</i>
<i>Representante legal en España:</i>

<i>Marca:</i>
<i>Modelo:</i>
<i>Tipo (si procede):</i>
<i>Variante (si procede):</i>
<i>Versión (si procede):</i>
<i>Contraseña de homologación (si procede):</i>
<i>Género de la máquina (norma UNE 68051):</i>
<i>Breve descripción de la máquina:</i>
<i>Número de bastidor:</i>
<i>Procedencia</i> <i>UE</i>
<i>(marcar lo que corresponda)</i> <i>Importado</i>

CARACTERÍSTICAS TÉCNICAS

<i>Acoplamiento</i> <i>Suspendida</i>
<i>(marcar lo que corresponda)</i> <i>Remolcada</i>
<i>Masa en vacío y en orden de marcha (kg):</i>
<i>Masa máxima en carga admisible (MMA) (kg):</i>
<i>Altura total (cm):</i>
<i>Anchura total (cm):</i>
<i>Longitud total (cm):</i>

Fecha:

Nombre:

Cargo:

Firma:

ANEXO V

Certificado de fabricación de accesorio localizador de purín

<i>Logotipo de la empresa</i>
<i>Empresa fabricante:</i>
<i>Representante legal en España:</i>

Datos del accesorio localizador

<i>Marca:</i>
<i>Modelo:</i>
<i>Tipo de localizador (rejas, discos o mangueras):</i>
<i>Nº de serie o bastidor:</i>
<i>País de fabricación:</i>
<i>Ancho de trabajo (m.):</i>
<i>Nº de elementos (rejas, discos o mangueras):</i>

Datos de la cisterna sobre la que va instalado (1)

<i>Marca:</i>
<i>Modelo:</i>
<i>Nº de serie o bastidor:</i>
<i>Capacidad (litros):</i>
<i>Empresa instaladora (si es distinta al fabricante)</i>

Fecha:

Nombre:

Cargo:

Firma:

(1) Se cumplimentará por la empresa que realice el montaje del accesorio.

ANEXO VI

Declaración de capacidad y elementos / sensores montados en cisterna de distribución de purín (1)

<i>Marca de la cisterna:</i>
<i>Modelo de la cisterna:</i>
<i>Nº de serie o bastidor:</i>
<i>Capacidad de la cisterna (litros) (2)</i>

Equipa los siguientes elementos / sensores (marcar los que corresponda):

<i>Caudalímetro</i>	
<i>Conductímetro automático</i>	
<i>Célula de carga</i>	
<i>Dispositivo electrónico de posicionamiento global (GPS)</i>	
<i>Dispositivo de registro y transmisión telemática de datos</i>	
<i>Dispositivo localizador de proximidad</i>	
<i>NIR (sensor infrarrojo)</i>	
<i>Sensor de nivel</i>	
<i>Sensor de velocidad</i>	
<i>Sensor de temperatura</i>	
<i>Otros (indicar cuál):</i>	

Fecha:

Nombre de la empresa y cargo:

Nombre y firma:

Sello de la empresa

(1) A rellenar por la empresa que realice el montaje de los elementos / sensores

(2) El dato de capacidad en litros de la cisterna de purín, es necesario tanto en máquinas nuevas como en uso.

ANEXO VII

Solicitud de baja al Registro Oficial de Maquinaria Agrícola (ROMA) por pase a
vehículo histórico / de colección

D./Dña.....
con NIF/NIE.....
Como titular de la siguiente máquina:
MARCA:.....
MODELO:.....
Nº DE SERIE O BASTIDOR.....
Nº DE INSCRIPCIÓN EN EL ROMA.....
TIPO DE MÁQUINA (1):.....

SOLICITA: La baja en el ROMA por (marcar lo que proceda):

- Pase del sector agrario a vehículo histórico
 Pase del sector agrario a vehículo de colección

Para ello, se compromete a lo siguiente:

- La máquina en ningún caso va a realizar trabajos agrícolas en labores de uso productivo.
- La baja tendrá carácter definitivo y no podrá volver a solicitarse el alta para su inscripción en el ROMA, ni a su nombre ni a nombre de un tercero.

En.....a.....de.....de 2.....

Fdo.:.....

SR/SRA. RESPONSABLE DEL REGISTRO OFICIAL DE MAQUINARIA AGRÍCOLA DE LA COMUNIDAD /
PROVINCIA:.....

(1) Indicar tractor, motocultor, cosechadora, etc.

ANEXO VIII Clasificación energética de los tractores agrícolas

1. Metodología para realizar la clasificación de los tractores agrícolas según su eficiencia energética

La clasificación tiene en cuenta la eficiencia energética conjunta del motor y de la transmisión de cada modelo de tractor. Calcula un índice para cada modelo y se establece una clasificación relativa entre todos los modelos de tractor de los que se dispone información para calcular ese índice. Un tractor no es muy eficiente o poco eficiente en términos absolutos, sino más o menos eficiente que otros modelos. El índice de referencia de cada modelo se calcula a partir de datos obtenidos en el ensayo efectuado según el Código 2 de ensayo de tractores de la OCDE, y realizado por una estación oficial de ensayos situada en cualquiera de los países miembros de la OCDE.

1.1 Eficiencia del motor. Los datos que sirven de base para calcular la eficiencia energética del motor son los consumos obtenidos en el ensayo de potencia al freno dinamométrico estando el motor en las siguientes condiciones (Código 2 OCDE, apartado 3.1.6 del informe de ensayo):

- 3.1.6.1 Potencia máxima al régimen nominal del motor
- 3.1.6.2 Potencia correspondiente al 80 % de la obtenida en 3.1.6.1 en la posición de régimen máximo del acelerador.
- 3.1.6.3 Potencia correspondiente al 80 % de la obtenida en 3.1.6.1 con el acelerador ajustado al 90 % del régimen nominal del motor.
- 3.1.6.4 Potencia correspondiente al 40 % de la obtenida en 3.1.6.1 con el acelerador ajustado al 90 % del régimen nominal del motor.
- 3.1.6.5 Potencia correspondiente al 60 % de la obtenida en 3.1.6.1 con el acelerador ajustado al 60 % del régimen nominal del motor.
- 3.1.6.6 Potencia correspondiente al 40 % de la obtenida en 3.1.6.1 con el acelerador ajustado al 60 % del régimen nominal del motor.

Los puntos anteriores se corresponden en la figura 1 con los números del 1 al 6.

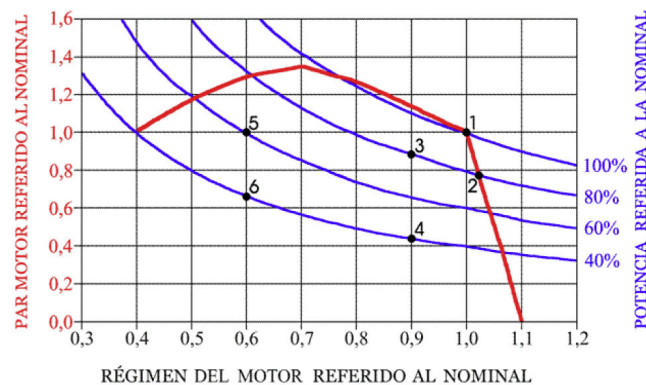


Fig.1 Esquema de las cargas parciales a diferentes regímenes del motor.

La potencia medida en cada ensayo se corrige en función de las condiciones atmosféricas, para calcular, según las fórmulas de la Norma UNE 68028:2003 «Tractores agrícolas. Ensayos de potencia en la toma de fuerza. Factores de corrección», cuales habrían sido los valores de potencia si las condiciones atmosféricas en el momento del ensayo fuesen temperatura 298 K y presión 99 kPa de aire seco. En caso de que el motor ajuste electrónicamente la inyección de combustible en función de las condiciones atmosféricas, no será necesario corregir la potencia. El cociente entre el consumo medido en

cada punto ensayado y la potencia, corregida en su caso nos da el consumo específico (l/kWh) de ese punto.

A partir de esos seis valores de consumo específico, se obtiene un índice que llamaremos c_K cuyo valor es:

$$c_K = \frac{\sum_{i=1}^6 c_{esp_i}}{6}$$

Siendo $c_{esp,i}$ el consumo específico (l/kWh) en cada una de las seis condiciones del motor mencionadas.

Los tractores que tienen gestión automática del motor y de la transmisión, susceptible de funcionar en el modo que los fabricantes denominan «Auto», son capaces de seleccionar la mejor combinación de régimen de motor y relación de transmisión para realizar el trabajo a la velocidad demandada según la potencia que les requiere la labor.

Esto hará que esos tractores, funcionando en modo «Auto», harán girar al motor a un régimen más bajo del nominal tratando de buscar las condiciones de menor consumo específico. La cuantía de cuál puede ser la reducción de consumo gracias a esa función se obtiene a partir de los datos del ensayo contemplado en el apartado 3.3.2 Consumo de combustible del informe de ensayo (ensayo de potencia a la barra) del Código 2 de la OCDE. Dentro de este apartado hay tres bloques de marchas. El primero corresponde con la potencia máxima al régimen nominal del motor, con dos rangos de velocidades de avance: la más cercana a 7,5 km/h ($c_{esp3.3.2.1}$) y entre 7 y 10 km/h ($c_{esp3.3.2.2}$). El segundo concierne al 75 % ($c_{esp3.3.2.1.1}$ y $c_{esp3.3.2.2.1}$) y al 50 % ($c_{esp3.3.2.1.2}$ y $c_{esp3.3.2.2.2}$) de las fuerzas obtenidas en el bloque anterior, obteniéndose así valores de régimen por encima del nominal. Con el tercer bloque se busca obtener también las mismas fuerzas y velocidades de avance que en el segundo, disminuyendo el régimen y aumentando la relación de transmisión (corresponden a $c_{esp3.3.2.1.3}$ y $c_{esp3.3.2.1.4}$ en la velocidad de avance más cercana a 7,5 km/h y a $c_{esp3.3.2.2.3}$ y $c_{esp3.3.2.2.4}$ entre 7 y 10 km/h). Los bloques segundo y tercero se utilizan solo en caso de que el tractor incorpore un modo de control automático de transmisión y motor (modo «Auto»). Esto permite obtener varios valores de reducción del consumo específico calculado como cociente entre consumo específico a menor régimen del motor y consumo específico a régimen del motor más elevado en cada pareja de ensayos donde la potencia desarrollada es la misma. El valor medio de esos cocientes se considera la reducción media que se puede obtener por funcionar el tractor en modo «Auto». Llamemos a ese valor RCE (Reducción de Consumo Específico).

$$RCE = \frac{1}{4} \times \left(\frac{c_{esp3.3.2.1.3}}{c_{esp3.3.2.1.1}} + \frac{c_{esp3.3.2.1.4}}{c_{esp3.3.2.1.2}} + \frac{c_{esp3.3.2.2.3}}{c_{esp3.3.2.2.1}} + \frac{c_{esp3.3.2.2.4}}{c_{esp3.3.2.2.2}} \right)$$

Como el motor de un tractor dotado de esa prestación nunca funcionaría en las condiciones 3.1.6.1 y 3.1.6.2 consideradas en el apartado 3.1.6 del informe de ensayo, sino a un régimen inferior con el que se tiene menor consumo. El valor del índice c_K se calcula con una nueva fórmula que tiene en cuenta la reducción de consumo debido a funcionar a un régimen menor que el nominal; esta fórmula es:

$$c_K = \frac{RCE \sum_{i=1}^2 c_{esp_i} + \sum_{i=3}^6 c_{esp_i}}{6}$$

1.2 Eficiencia de la transmisión. Para valorar la influencia de la transmisión en el índice de eficiencia se toman en cuenta los valores de potencia a la barra medidos en el apartado 3.3.1 del informe del Código 2 de la OCDE. En ese apartado se tienen diversos valores de

potencia máxima obtenida en ensayos de tiro teniendo la transmisión del tractor diferentes valores de relación de transmisión. También se asocia un valor del régimen del motor del tractor en cada una de las potencias a la barra ensayadas. Se toma como rendimiento de la transmisión el cociente de dividir la potencia obtenida en los ensayos del apartado 3.3.1 entre la máxima potencia del motor en ensayos a la toma de fuerza estando el motor girando al mismo régimen que el respectivo ensayo a la barra.

La potencia medida en cada uno de los ensayos correspondientes al citado apartado 3.3.1 del Código 2 de la OCDE, se mayor, descontando la pérdida por resbalamiento (el dato de resbalamiento también se mide en el ensayo), de modo que la potencia en el eje de las ruedas motrices que corresponde a cada ensayo es:

$$P_{eje} = \frac{P_{medida}}{1 - \sigma}$$

Siendo σ el resbalamiento expresado en tanto por uno.

Para conocer la máxima potencia del motor en ensayos a la toma de fuerza estando el motor girando al mismo régimen que el respectivo ensayo a la barra, se dispone de los datos de potencia a la toma de fuerza contemplados en el apartado 3.1 del informe del Código 2 de la OCDE (potencia máxima, punto c) en la siguiente figura), en el apartado 3.1.2 (potencia máxima a régimen nominal, punto a) en la siguiente figura) y en el apartado 3.1.3 (potencia máxima a un régimen del motor tal que la toma de fuerza gire a su velocidad normalizada, punto b) en la siguiente figura).

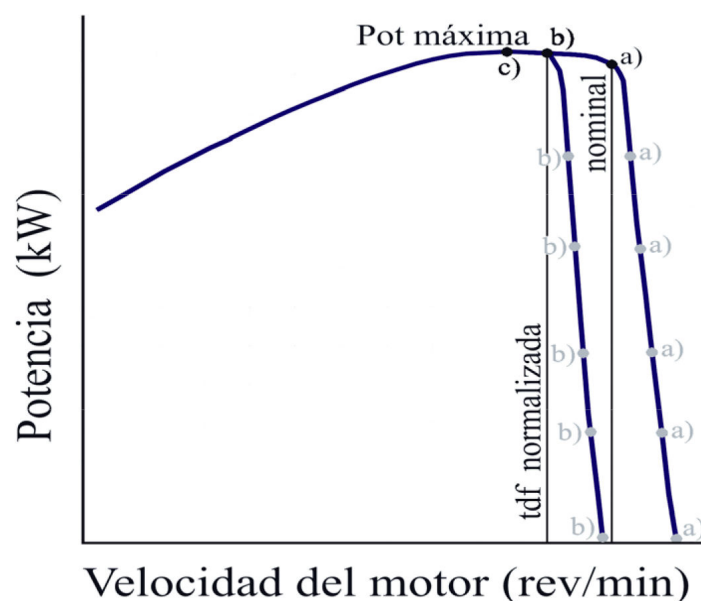


Figura 2. Esquema de curva de potencia máxima a la toma de fuerza.

Dado que la potencia máxima a esos regímenes del motor sigue una evolución casi lineal, se interpola el valor de potencia que correspondería a un régimen intermedio entre el de potencia máxima, el de potencia normalizada y el de potencia nominal. La interpolación estará limitada en un rango con un valor máximo y otro mínimo. El valor máximo corresponde al valor máximo de régimen de las tres potencias citadas (normalmente será el de potencia nominal). El valor mínimo se obtiene teniendo en cuenta dos supuestos.

1. El régimen de potencia máxima se encuentra entre el de la nominal y el de la normalizada. En este caso el valor mínimo se corresponderá con el régimen de la potencia

normalizada. Lo mismo ocurre cuando coinciden los valores de régimen de la potencia nominal y el de la máxima.

2. El régimen de potencia normalizada es mayor que el de la potencia máxima. El valor mínimo correspondería a restar del régimen de potencia máxima la diferencia entre el régimen de la potencia normalizada y el de la máxima. A este valor de régimen mínimo se le asignará el valor de potencia correspondiente a la normalizada.

La interpolación se hará entre los dos valores más próximos incluyendo si es necesario el valor mínimo del supuesto 2.

En su caso, estos valores de potencia se transforman, siguiendo las fórmulas de la Norma UNE 68028:2003, a los valores que se habrían obtenido si las condiciones ambientales en el momento de realizar el ensayo a la toma de fuerza hubiesen sido las existentes en el momento de hacer el ensayo de potencia a la barra.

Teniendo cada uno de los valores de potencia en el eje, del ensayo a la barra y los valores de potencia en toma de fuerza (referidos a las mismas condiciones meteorológicas) correspondientes al mismo régimen del motor, se puede calcular para cada pareja de estas potencias el rendimiento de la transmisión, según la fórmula:

$$\eta = \frac{P_{eje}}{P_{taf}}$$

Los valores de rendimiento de la transmisión obtenidos por esta fórmula se dividen en dos grupos, aquellos en los que la velocidad del tractor en el ensayo del apartado 3.3.1 del informe del Código 2 de la OCDE fue menor de 8 km/h y en los que fue mayor de 8 km/h, tomándose la media aritmética de los rendimientos de cada uno de estos dos grupos.

Según encuestas realizadas por el Ministerio de Agricultura, Pesca y Alimentación, los tractores dedican en España aproximadamente un tercio de su tiempo de trabajo a labores donde predomina la transmisión de potencia a través de la toma de fuerza, un tercio de su tiempo de trabajo a realizar labores de tiro a baja velocidad (menos de 8 km/h) y un tercio de su tiempo de trabajo a labores de tiro a mayor velocidad (más de 8 km/h). El rendimiento de la transmisión solo debe afectar a tareas donde predomina el tiro.

El índice de eficiencia del modelo de tractor, que refleja el comportamiento del motor y de la transmisión, llamado c_{kt} , modifica el valor del c_K para contemplar también el rendimiento de la transmisión, pero teniendo en cuenta que el rendimiento de la transmisión a velocidades menores de 8 km/h solo afecta a un tercio del tiempo de trabajo y el rendimiento a la transmisión a velocidades superiores a 8 km/h también afecta a un tercio del tiempo de trabajo. El índice de eficiencia c_{kt} , se calcula por la fórmula:

$$c_{kt} = \frac{c_K}{3} + \frac{c_K/3}{\eta_{medio < 8km/h}} + \frac{c_K/3}{\eta_{medio > 8km/h}}$$

1.3 Clasificación energética de los tractores. Conocido el valor c_{kt} del conjunto de modelos de tractor, se dibuja un diagrama de coordenadas: potencia nominal (kW) en abscisas y valor c_{kt} (l/kWh) en ordenadas. La eficiencia de cada modelo de tractor queda representada por el punto de coordenadas potencia-índice c_{kt} . El diagrama contiene una nube de puntos de los valores de esos modelos.

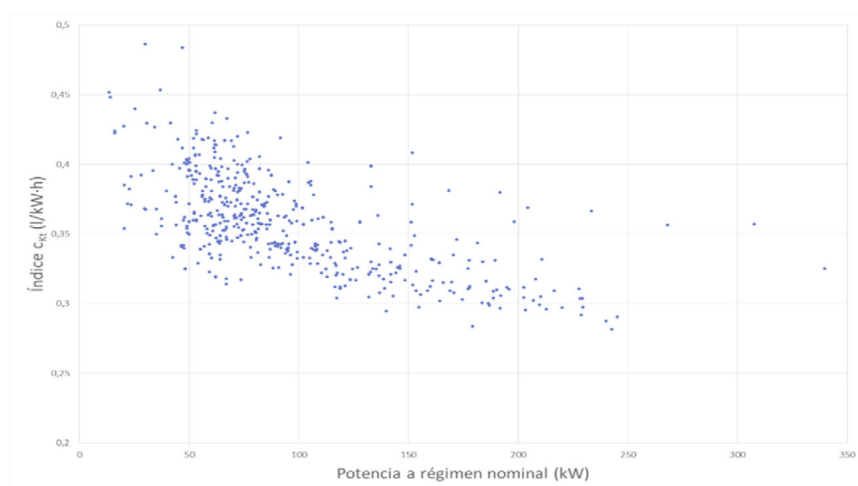


Figura 3. Diagrama con nube de puntos de los modelos de tractor clasificados.

A la nube de puntos se le ajusta una línea de regresión de la forma $y=a \cdot e^{-bx}$ siendo y la ordenada y x la abscisa. La línea de regresión sirve de referencia para clasificar los tractores según la altura vertical entre el punto que representa a cada modelo de tractor y el correspondiente de la línea de regresión.

El diagrama de puntos se divide en siete zonas o franjas limitadas por líneas situadas por encima o por debajo de la línea de regresión ajustada. La distancia vertical entre los puntos de cada dos líneas de separación de zonas se define por medio de un porcentaje de la ordenada correspondiente a la misma abscisa. Este porcentaje permite ajustar la muestra a una distribución estadísticamente normal. Las zonas están centradas en el diagrama de puntos de modo que las líneas que limitan la zona media tengan como ordenadas la mitad del porcentaje establecido por encima y la otra mitad por debajo de la línea de regresión.

El punto que representa las coordenadas potencia nominal (kW) - valor c_{Kt} (l/kWh) de cada modelo de tractor estará situado en una de esas zonas. La zona situada más abajo (menores valores del índice c_{Kt} (l/kWh) y, por tanto, menor consumo específico de combustible), es la zona más eficiente denominada A, la cual ocupa toda la zona comprendida entre el eje de abscisas y la primera línea de separación entre franjas. Las franjas sucesivas por encima de la A corresponden a las categorías B, C, D, E, F. Por último, los tractores cuya eficiencia esté por encima de la última línea pertenecerán a la categoría menos eficiente G.

Además de la letra, cada categoría se representa por un color que va desde el verde oscuro (categoría A) hasta el rojo oscuro (categoría G).

2. Actualización de la línea de regresión ajustada

La lista de clasificación energética de los tractores se trata de una lista dinámica que se va actualizando por parte de la EMA a medida que se van realizando ensayos en las propias instalaciones o en estaciones de ensayo OCDE de otros países. Por esta razón, la distribución de la clasificación por categorías de los tractores puede alejarse de una distribución normal. Cuando esto ocurre se debe realizar una actualización de la línea de regresión y de los porcentajes correspondientes a la separación entre franjas, de manera que la distribución se vuelva a ajustar a una normal.

A fecha de entrada en vigor del presente real decreto, la actualización de la línea de regresión y los porcentajes de separación de franjas se hizo con datos del valor del índice c_{Kt} y potencia nominal de un total de 580 modelos de tractor. La línea de regresión ajustada correspondiente a esta actualización queda definida por la siguiente ecuación:

$$y = a \cdot e^{-bx}$$

Siendo: $a = 0,40188840778392$; $b = 0,0012627317669554$.

El porcentaje de separación de franjas estimado en esta actualización es del 4 %.

La EMA determinará cuando se debe proceder a una nueva actualización de la línea de regresión y porcentajes de separación de franjas basándose en criterios técnicos y/o estadísticos.

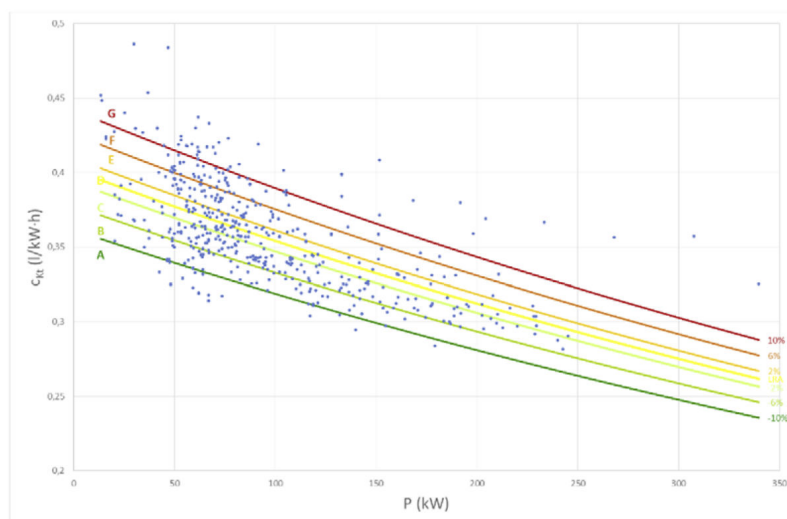


Figura 4. Estado actual de las zonas de clasificación energética de tractores.

3. Identificación de los tractores clasificados

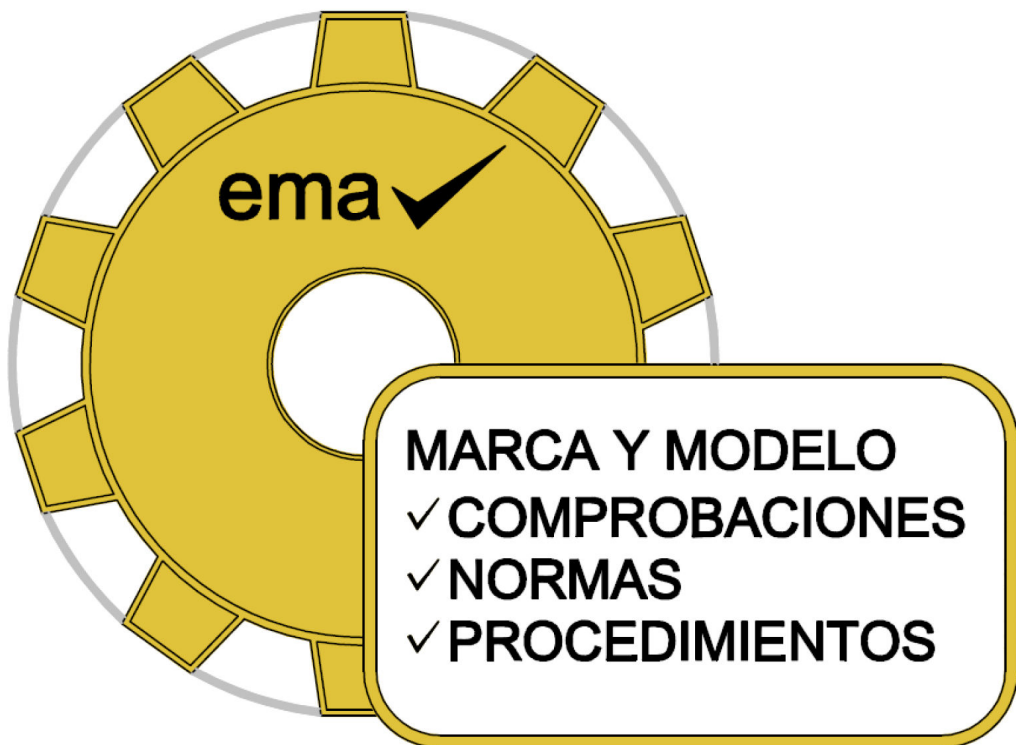
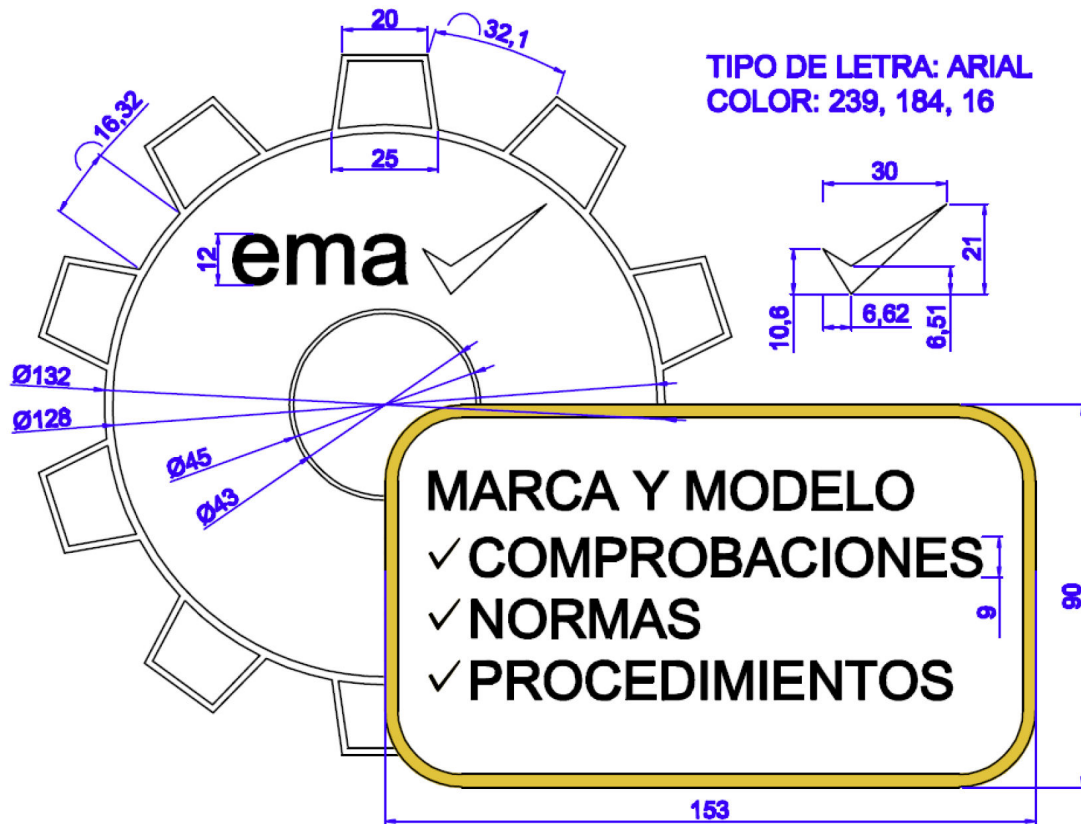
Los tractores clasificados en la EMA se incluirán en una lista global, indicando su categoría de clasificación energética, su marca, modelo, número aprobación OCDE, número de informe, motor, otros datos de ensayo, potencia nominal a la toma de fuerza y c_{kt} . Los tractores de esta lista se relacionarán con la Base de Datos del ROMA a efectos de identificar los tractores subvencionables.

Para la identificación de los tractores se tendrán en cuenta los siguientes criterios técnicos.

1. La identificación se hará a partir del tipo, marca, variante y denominación comercial registrados en el ROMA.
2. El motor del tractor identificado del ROMA deberá ser idéntico al del tractor ensayado, incluyendo las mismas regulaciones.
3. La transmisión se evaluará atendiendo a tres grupos, que son:
 - a. Transmisiones mecánicas convencionales.
 - b. Transmisiones mecánicas con gestión automática (modo «Auto»).
 - c. Transmisiones continuamente variables (CVT).
4. La transmisión del tractor identificado deberá coincidir con el mismo grupo (a, b o c) del tractor ensayado.

ANEXO IX

Logotipo de las marcas de calidad



ANEXO X

Declaración de uso exclusivo agrario para máquina dedicada al alquiler

Nombre o razón social:

NIF/NIE:

En calidad de: (1)

Como titular de la siguiente máquina:

MARCA:

MODELO:

TIPO (2):

VARIANTE (2):

N.º DE SERIE O BASTIDOR:

TIPO DE MÁQUINA (3):

D E C L A R A :

Que va a ser dedicada al alquiler de maquinaria para uso exclusivo en labores agrarias (agrícolas, ganaderas o forestales).

En a de de 2.....

Firma y sello (en su caso)

Fdo:

(1) Gerente, director, propietario, etc.

(2) En caso de disponer de tarjeta ITV

(3) Tractor, cosechadora, sembradora, etc.»

§ 38

Real Decreto 1055/2021, de 30 de noviembre, por el que se establecen las bases reguladoras para la concesión directa de las subvenciones estatales para la renovación del parque nacional de maquinaria agraria

Ministerio de Agricultura, Pesca y Alimentación
«BOE» núm. 300, de 16 de diciembre de 2021
Última modificación: 24 de abril de 2024
Referencia: BOE-A-2021-20731

Uno de los elementos esenciales en la modernización de las explotaciones agrarias es, junto con la inversión en tecnología e investigación, la mecanización de las labores inherentes a la producción primaria. Sin embargo, el parque agrícola español está muy envejecido, por lo que se merma la productividad derivada de su uso y se incrementan tanto los efectos negativos sobre el medio ambiente como sobre la competitividad y la seguridad y salud en el sector.

Como continuación a los anteriores planes de renovación del parque nacional de maquinaria agrícola y de la promoción de nuevas tecnologías en maquinaria y equipos agrarios, vigentes desde 2010 hasta 2013, y con el complemento del Plan PIMA TIERRA, vigente en 2014, es preciso aprobar este real decreto con un objetivo más amplio, dirigido no solamente a la renovación del parque de tractores, sino también de máquinas automotrices y otras arrastradas y suspendidas, que deberán ser substituidas por máquinas y equipos con nuevas tecnologías que permitan unas técnicas agrícolas más respetuosas con el medio ambiente.

Las medidas previstas en este real decreto se orientan, por tanto, a incentivar la adquisición de distintos tipos de maquinaria nueva y el achataamiento de la antigua, buscando reducir las emisiones de CO₂, de NO_x, de N₂O, de NH₃ y partículas, optimizar la aplicación de insumos y fijar carbono en el suelo, además de promover la eficiencia energética. En este texto también se incluyen los tractores eléctricos, para que puedan optar a subvención cuando empiecen a comercializarse en España y como mecanismo innovador para su especial apoyo desde las instituciones públicas.

Por primera vez se incluye en las bases reguladoras, la posibilidad de financiar la adquisición de dispositivos y máquinas de agricultura de precisión. Como está compuesto por un abanico de máquinas y dispositivos muy variado y en constante evolución, se concretará en cada convocatoria el listado de los mismos que pueden ser subvencionados. Estos dispositivos están expresamente excluidos del ámbito de aplicación del Real Decreto 448/2020, de 10 de marzo, sobre caracterización y registro de la maquinaria agrícola, y por lo tanto no se pueden inscribir en el ROMA. Sin embargo, el órgano instructor de estas ayudas llevará un registro para garantizar que no cambia la titularidad de los mismos en el plazo de cinco años desde que se concede la subvención, al igual que ocurre en otras máquinas subvencionadas.

De esta forma, mediante la renovación del parque de tractores y máquinas automotrices se estima una reducción importante de emisiones de NOx y partículas, así como de consumo de gasóleo. Igualmente, la aplicación localizada de purines logra disminuciones importantes en las emisiones de NH₃ y de N₂O. Asimismo, se contribuye a la aplicación óptima de abonos minerales nitrogenados, de abonos orgánicos y de productos fitosanitarios y, por tanto, aminorar los efectos negativos que una mala aplicación puede suponer para el medio ambiente. Por último, se contribuye a la puesta en práctica de técnicas agrícolas beneficiosas para fijar carbono en el suelo, como es el caso de la siembra directa, que mejora el contenido de materia orgánica de los suelos y su estructura, mejorando así la capacidad de retención de agua y la implantación del cultivo.

Estos objetivos contribuyen a que España cumpla con sus compromisos establecidos en el marco de la Directiva (UE) 2016/2284 del Parlamento Europeo y del Consejo, de 14 de diciembre de 2016, relativa a la reducción de las emisiones nacionales de determinados contaminantes atmosféricos, por la que se modifica la Directiva 2003/35/CE y se deroga la Directiva 2001/81/CE, y así como los derivados de la Directiva 2008/50/CE del Parlamento Europeo y del Consejo, de 21 de mayo de 2008, relativa a la calidad del aire y a una atmósfera más limpia en Europa, y a los relativos a la reducción de emisiones de Gases de Efecto Invernadero de los sectores difusos, en cumplimiento de los objetivos climáticos de España recogidos en el Reglamento (UE) 2018/842 del Parlamento Europeo y del Consejo, de 30 de mayo de 2018, sobre reducciones anuales vinculantes de las emisiones de gases de efecto invernadero por parte de los Estados miembros entre 2021 y 2030 que contribuyan a la acción por el clima, con objeto de cumplir los compromisos contraídos en el marco del Acuerdo de París, y por el que se modifica el Reglamento (UE) 525/2013, en el marco de los objetivos fijados por la Unión Europea, que integra transversalmente la política medioambiental en las demás políticas comunitarias, como se refleja en el Pacto Verde Europeo.

Así mismo la Directiva (UE) 2018/2002 del Parlamento Europeo y del Consejo, de 11 de diciembre de 2018, por la que se modifica la Directiva 2012/27/UE, relativa a la eficiencia energética, a través de su artículo 7 amplía la obligación de ahorro acumulado de uso final de la energía por parte de los Estados miembros. Este real decreto contribuirá a alcanzar los objetivos de ahorro de uso final de la energía establecidos en el artículo 7 de la Directiva de eficiencia energética, así como de reducción de las emisiones de gases de efecto invernadero. También contribuirá a cumplir con la Directiva 2009/128/CE del Parlamento Europeo y del Consejo, de 21 de octubre de 2009, por la que se establece el marco de la actuación comunitaria para conseguir un uso sostenible de los plaguicidas.

En el caso concreto de la lucha contra el cambio climático, a través de este nuevo Plan se contribuye a la medida 2.10 «Eficiencia energética en explotaciones agrarias, comunidades de regantes y maquinaria agrícola» del Plan Nacional Integrado de Energía y Clima (PNIEC) 2021-2030.

En definitiva, se trata de potenciar un conjunto de innovaciones en la maquinaria de uso agrario que permitan mejorar la adaptación al entorno, la protección ambiental y la eficacia y seguridad en la producción primaria, potenciando con ello la provisión de bienes públicos en un sector que gestiona más de la mitad del suelo en España y es garante del suministro de alimentos a toda la población.

Estas ayudas siguen la estela iniciada con el Real Decreto 704/2017, de 7 de julio, por el que se establecen las bases reguladoras para la concesión directa de las subvenciones estatales para la renovación del parque nacional de maquinaria agrícola; norma que se deroga expresamente mediante la aprobación de estas nuevas bases reguladoras.

Estas subvenciones se encuadran en el marco de ayudas europeas para estos fines, amparándose en el Reglamento (UE) n.º 651/2014 de la Comisión, de 17 de junio de 2014, por el que se declaran determinadas categorías de ayudas compatibles con el mercado interior en aplicación de los artículos 107 y 108 del Tratado.

Se prevé la concesión directa de estas ayudas, dado que, de acuerdo con el artículo 22.2.c) de la Ley 38/2003, de 17 de noviembre, General de Subvenciones, concurren razones de interés social y económico. Así, en estas subvenciones concurren necesidades imperiosas que exigen una pronta respuesta de las Administraciones con el fin de asegurar el mantenimiento de las actividades agrarias, que benefician a la colectividad agroalimentaria

y del medio rural en su conjunto y de aseguramiento de las políticas públicas en la materia defendidas por el Ministerio de Agricultura, Pesca y Alimentación. De esta manera, no se puede iniciar un procedimiento de concurrencia competitiva por cuanto se trata de subvenciones medioambientales, y, donde, por lo tanto, no cabe establecer parámetros comparativos que permitan su prelación, en aras del interés público en la mejora del medio ambiente. Concurren, pues, en el caso de este real decreto evidentes razones de interés público, social y económico que justifican la concesión directa de las ayudas.

Asimismo, se opta por una subvención directa por cuanto, dada la idiosincrasia de esta actividad de fomento, no cabe fijación de parámetros comparativos puesto que no se trata de priorizar solicitudes en función de criterios de mercado sino del logro efectivo de la renovación del parque de maquinaria por motivos de salud, productividad y protección ambiental. Asimismo, estos fines y los objetivos de interés general que se persiguen no permiten fijar prevalencias de determinados usuarios sobre otros, por cuanto no existe una relación de actos en que ese interés general se ve mejor atendido que otros y que permitan situar un mecanismo de competencia efectiva entre las solicitudes ni la diversidad de los elementos a renovar permite una efectiva comparación entre maquinaria de muy diferente naturaleza y caracteres, cuando todos los fines perseguidos se logran por igual teniendo en cuenta la exigencia de cumplir con los requisitos que el propio real decreto fija para la maquinaria a renovar.

La concesión de estas subvenciones se llevará a cabo por la Administración General del Estado, en función de las disponibilidades presupuestarias, de forma centralizada. En palabras de la Sentencia del Tribunal Constitucional 45/2001, de 15 de febrero, «el artículo 149.1.13.^a CE puede amparar tanto normas estatales que fijen las líneas directrices y los criterios globales de ordenación de sectores económicos concretos, como previsiones de acciones o medidas singulares indispensables para alcanzar los fines propuestos en dicha ordenación» (STC 155/1996, de 9 de octubre, F. 4 y jurisprudencia en ella citada). En definitiva, el Estado tiene reservada, por el mencionado artículo 149.1.13.^a, una competencia de dirección en la que tienen cobijo normas básicas y, asimismo, previsiones de acciones o medidas singulares que sean necesarias para alcanzar los fines propuestos dentro de la ordenación del sector (STC 117/1992, de 16 de septiembre).

Así, para asegurar la plena efectividad de las medidas dentro de la ordenación básica del sector, y para garantizar las mismas posibilidades de obtención y disfrute por parte de sus potenciales destinatarios en todo el territorio nacional, así como para evitar al propio tiempo que se sobrepase la cuantía global de los fondos estatales dedicados al sector, sujetos a la normativa europea de ayudas públicas, se prevé la gestión centralizada de los fondos que se destinan a las subvenciones contempladas en la presente norma. Asimismo, no puede fraccionarse en varias comunidades autónomas la actividad administrativa de convocatoria, gestión y control de las subvenciones, ni se estima posible que dicha actividad se lleve a cabo a través de mecanismos de cooperación o coordinación, al requerir un grado de homogeneidad en la ejecución que solo puede garantizar su atribución a un solo titular, que, forzosamente, debe ser el Estado.

La gestión centralizada se perfila como la única forma de gestión que garantiza idénticas posibilidades de obtención y disfrute por parte de sus potenciales destinatarios en todo el territorio nacional, mediante el establecimiento de unos criterios uniformes para el acceso a las ayudas, fundamentales en este supuesto en el que las ayudas no se encuentran compartimentadas, sino que se extienden al conjunto de España. Procede destacar en este sentido que el tipo de necesidades crediticias que generan las situaciones que se pretenden afrontar con esta medida responden a un patrón común en todas las zonas y tipo de explotaciones afectadas, independientemente de la comunidad autónoma donde se ubiquen los adquirentes de la maquinaria, para cuya concesión se empleará un criterio temporal pero necesariamente de cómputo nacional.

En definitiva, el Estado tiene reservada, por el mencionado artículo 149.1.13.^a, una competencia de dirección en la que tienen cobijo normas básicas y, asimismo, previsiones de acciones o medidas singulares que sean necesarias para alcanzar los fines propuestos dentro de la ordenación del sector (STC 117/1992, de 16 de septiembre). Ello se debe a su carácter transversal ya que aun existiendo una competencia sobre un subsector económico que una comunidad autónoma ha asumido como «exclusiva» en su Estatuto, esta atribución

competencial no excluye la competencia estatal para establecer las bases y la coordinación de ese subsector, y que el ejercicio autonómico de esta competencia exclusiva puede estar condicionado por medidas estatales, que en ejercicio de una competencia propia y diferenciada pueden desplegarse autónomamente sobre diversos campos o materias, siempre que el fin perseguido responda efectivamente a un objetivo de planificación económica» (sentencia del Tribunal Constitucional 74/2014, de 8 de mayo). Igualmente, la STC 11/2015, FJ 4, por remisión a la STC 79/1992, de 28 de mayo, FJ 2, ha recordado que «el sector de la agricultura y la ganadería es de aquellos que por su importancia toleran la fijación de líneas directrices y criterios globales de ordenación así como previsiones de acciones o medidas singulares que sean necesarias para alcanzar los fines propuestos dentro de la ordenación de cada sector, destacando que «... en materia de agricultura y ganadería, siendo la competencia específica de las comunidades autónomas... el Estado puede intervenir en virtud de sus competencias generales sobre la ordenación general de la economía».

En relación al rango de la norma, al tratarse de una ayuda de concesión directa en la que se acreditan razones de interés social y económico, el proyecto adopta la forma de Real Decreto en aplicación de lo previsto en el artículo 28.2 de la Ley 38/2003, de 17 de noviembre, General de Subvenciones, tal y como ha quedado reflejado en el informe de la Abogacía del Estado. A tenor de la reiterada jurisprudencia constitucional (STC 175/2003, de 30 de septiembre, y STC 156/2011, de 18 de octubre) resulta adecuado para su regulación establecer mediante real decreto, al tratarse de normativa básica de competencia estatal. Asimismo, desde el punto de vista formal, la doctrina del Tribunal Constitucional exige el establecimiento de las bases reguladoras de subvenciones mediante una norma con rango de ley o real decreto; así, en su Sentencia 156/2011, de 18 de octubre (FJ 7), afirma que «En cuando a la perspectiva formal, la regulación subvencional que nos ocupa debe también satisfacer las exigencias formales de la normativa básica contenidas en la antes reproducida STC 69/1988, FJ 5. Desde dicha perspectiva formal, hay que partir de que en las materias de competencia compartida en las que, como ocurre en este caso, corresponde al Estado el establecimiento de las normas básicas y a las comunidades autónomas el desarrollo normativo y la ejecución de dichas bases, la instrumentación de los programas subvencionales debe hacerse con el soporte de la ley formal siempre que sea posible, o, en todo caso, a través de norma reglamentaria del Gobierno que regule los aspectos centrales del régimen jurídico de las subvenciones, que debe comprender, al menos, el objeto y finalidad de las ayudas, su modalidad o modalidades técnicas, los sujetos beneficiarios y los requisitos esenciales de acceso... Este criterio respecto a la cobertura formal de la normativa básica ha de ser exigido, incluso con mayor rigor, en los supuestos de subvenciones estatales centralizadas en los ámbitos materiales en los que la Constitución reserva al Estado la normativa básica, toda vez que esa gestión centralizada se erige en excepción que limita el ejercicio ordinario por las comunidades autónomas de sus competencias».

De acuerdo con lo anterior, mediante el presente real decreto, de conformidad con lo dispuesto en los artículos 17 y concordantes de la Ley 38/2003, de 17 de noviembre, General de Subvenciones, se establecen las bases reguladoras de estas subvenciones.

La regulación que se contiene en esta norma se ajusta a los principios contemplados en el artículo 129 de la Ley 39/2015, de 1 de octubre, del Procedimiento Administrativo Común de las Administraciones Públicas. En concreto, cumple con los principios de necesidad y eficacia, pues se trata del instrumento más adecuado para garantizar que la normativa se aplica de un modo homogéneo en todo el territorio nacional, lo que garantiza el interés general. También se adecua al principio de proporcionalidad, pues no se imponen restricciones u obligaciones a los destinatarios. En cuanto a los principios de seguridad jurídica, transparencia y eficiencia, dicha norma se adecua a los mismos pues es coherente con el resto del ordenamiento jurídico, y, por otra parte, favorece la certidumbre y claridad del mismo, y se ha procurado la participación de las partes interesadas por lo que se cumple el principio de transparencia. Igualmente, respeta el principio de eficiencia, evitando nuevas cargas administrativas.

Este real decreto se ha sometido a consulta de comunidades autónomas y sector afectado, y el mismo ha sido informado por la Abogacía del Estado y la Intervención Delegada en el Ministerio de Agricultura, Pesca y Alimentación.

La presente disposición se dicta al amparo de lo dispuesto en el artículo 149.1.13.^a y 23.^a de la Constitución Española, que atribuye al Estado la competencia exclusiva en materia de, respectivamente, bases y coordinación de la planificación general de la actividad económica, y legislación básica sobre protección del medio ambiente.

En su virtud, a propuesta del Ministro de Agricultura, Pesca y Alimentación, previo informe del Ministerio de Hacienda, con la aprobación previa del Ministro de Política Territorial y Función Pública, y previa deliberación del Consejo de Ministros en su reunión del día 30 de noviembre de 2021,

DISPONGO:

Artículo 1. *Objeto y régimen jurídico.*

1. Este real decreto tiene por objeto establecer las bases reguladoras para la concesión directa, conforme al artículo 22.2.c) de la Ley 38/2003, de 17 de noviembre, General de Subvenciones, de las subvenciones estatales destinadas a la renovación de determinada maquinaria agraria.

2. Las subvenciones reguladas en este real decreto se regirán, además de por lo particularmente dispuesto en el mismo, por la Ley 38/2003, de 17 de noviembre, General de Subvenciones, por el Reglamento de la Ley 38/2003, de 17 de noviembre, General de Subvenciones, aprobado por el Real Decreto 887/2006, de 21 de julio, por la Ley 39/2015, de 1 de octubre, del Procedimiento Administrativo Común de las Administraciones Públicas, y por las demás normas de derecho interno que resulten de aplicación.

3. El presente régimen de subvenciones se ajusta a lo dispuesto en el Reglamento (UE) n.º 651/2014 de la Comisión, de 17 de junio de 2014, por el que se declaran determinadas categorías de ayudas compatibles con el mercado interior en aplicación de los artículos 107 y 108 del Tratado de Funcionamiento de la Unión Europea, y en concreto a lo establecido en su artículo 36.

Artículo 2. *Período subvencionable.*

La adquisición de la maquinaria susceptible de subvención, así como, en los supuestos exigibles de acuerdo con este real decreto, la entrega de la maquinaria obsoleta en un centro autorizado, dando fin a su vida útil, deberá haberse producido en el plazo establecido en la convocatoria correspondiente.

Artículo 3. *Beneficiarios.*

1. Podrán ser beneficiarios de las subvenciones previstas en este real decreto:

a) Las personas físicas o jurídicas, o agrupaciones de personas físicas o jurídicas, incluidos entes sin personalidad jurídica, titulares de una explotación agraria inscrita en el Registro Autonómico de Explotaciones Agrícolas (REA) regulado en el artículo 6 del Real Decreto 1054/2022, de 27 de diciembre, por el que se establece y regula el Sistema de información de explotaciones agrícolas y ganaderas y de la producción agraria, así como el Registro autonómico de explotaciones agrícolas y el Cuaderno digital de explotación agrícola, o en el Registro de Explotaciones Ganaderas (REGA) previsto en el artículo 3 del Real Decreto 479/2004, de 26 de marzo, por el que se establece y regula el Registro general de explotaciones ganaderas, o, las cooperativas, sociedades agrarias de transformación (SAT) u otras agrupaciones agrarias, siempre que sus socios o miembros sean titulares de, al menos, en conjunto, dos de dichas explotaciones.

b) Las personas físicas o jurídicas que prestan servicios agromecánicos con maquinaria agrícola a la agricultura, inscritas en el Impuesto de Actividades Económicas en el epígrafe 911, en el epígrafe 912 o en el epígrafe 851.

c) Las agrupaciones de tratamientos integrados en agricultura y las agrupaciones de defensa sanitaria ganadera. Estas subvenciones solamente se destinarán para maquinaria y equipos agrícolas cuyo uso esté destinado a sus actividades específicas.

2. Los beneficiarios deberán cumplir los siguientes requisitos adicionales:

a) Estar al corriente de sus obligaciones tributarias y con la Seguridad Social.

b) No tener la consideración de empresa en crisis de acuerdo con directrices comunitarias sobre ayudas estatales de salvamento y de reestructuración de empresas no financieras en crisis (Comunicación 2014/C 249/01, de la Comisión, de 31 de julio de 2014).

c) Cumplir los requisitos aplicables a las pequeñas y medianas empresas (PYMES), de acuerdo con lo establecido en el anexo I del Reglamento (UE) n.º 651/2014 de la Comisión, de 17 de junio de 2014.

d) No estar sujetos a una orden de recuperación pendiente de ingreso tras una decisión previa de la Comisión que haya declarado una ayuda ilegal e incompatible con el mercado interior.

e) Haber adquirido la nueva maquinaria que se prevé en el artículo 4, que sustituya a la maquinaria a achatar y que cumpla los requisitos previstos en dicho artículo en ambos casos. Excepto en el caso de los dispositivos del artículo 4.1.e) donde solo habrá que acreditar la adquisición del mismo.

f) No estar incurso en alguna de las circunstancias enumeradas en los apartados 2 y 3 del artículo 13 de la Ley 38/2003, de 17 de noviembre.

Artículo 4. *Actividad subvencionable y requisitos de la maquinaria.*

1. Será subvencionable la adquisición de la siguiente maquinaria:

a) Tractores agrícolas.

b) Los siguientes tipos de máquinas automotrices:

1.º Equipos de recolección.

2.º Equipos de aplicación de productos fitosanitarios.

3.º Equipos de aplicación de productos fertilizantes.

4.º Cisternas automotrices para aplicación localizada de purines.

5.º Equipos de manipulación y carga.

6.º Trituradoras de residuos vegetales.

c) Las siguientes máquinas arrastradas y suspendidas a vehículo tractor:

1.º Sembradoras directas.

2.º Cisternas para purines y dispositivos de aplicación localizada de los mismos.

3.º Abonadoras.

4.º Equipos de aplicación de productos fitosanitarios.

5.º Trituradoras de residuos vegetales.

6.º Equipos para el mantenimiento de cubiertas vegetales.

d) Otros tipos de máquinas que hayan obtenido la marca de calidad recogida en el artículo 11 del Real Decreto 448/2020, de 10 de marzo, sobre caracterización y registro de la maquinaria agrícola, y hayan sido certificadas por sus prestaciones, eficiencia agronómica, o protección ambiental.

e) Equipos de agricultura de precisión. Por las características y variedad de estos equipos, los requisitos documentales serán distintos y se especificarán en cada convocatoria.

2. La subvención se concederá solo por un único tractor o máquina nuevos por beneficiario y convocatoria, pudiendo achatar más de un tractor o máquina obsoletos del mismo tipo que los adquiridos.

3. La maquinaria adquirida deberá cumplir los siguientes requisitos:

a) Ser legalmente comercializable en la fecha de presentación de la solicitud prevista en el artículo 7.

b) Los tractores deberán estar dotados con estructura de protección homologada.

c) Los equipos descritos en el apartado 1, deberán haber sido seleccionados de acuerdo con lo previsto en la disposición adicional primera de este real decreto.

d) Asimismo, las abonadoras, equipos de aplicación de productos fitosanitarios y otras máquinas que se podrán determinar en la convocatoria, deberán demostrar sus prestaciones y eficiencia agronómica, mediante informe de una estación de ensayos específica para este tipo de máquinas.

e) En el caso de que los beneficiarios sean agrupaciones de tratamientos integrados en agricultura o agrupaciones de defensa sanitaria ganadera, la maquinaria, asimismo, deberá estar destinada a sus actividades específicas.

4. La maquinaria substituida deberá cumplir los siguientes requisitos:

a) Ser un tractor agrícola, máquina automotriz, o máquina arrastrada y suspendida a vehículo tractor, del mismo tipo que la adquirida, o elemento de distribución de purín por platos, abanico o cañón en el caso de los dispositivos de aplicación localizada de purín. En el caso de equipos de manipulación y carga se admitirá como alternativa de substitución un tractor con pala cargadora. En el caso de trituradoras de residuos vegetales, equipos para el mantenimiento de cubiertas vegetales, se admitirá como alternativa de sustitución cultivadores, gradas, arados de cincel (chisels) o arados intercepas.

b) Estar en condiciones de uso y no de abandono, a fecha de solicitud de la subvención, en función del resultado de la ITV, en los casos a los que les sea aplicable dicha exigencia, en vigor y favorable, o con el único defecto de «estructura de protección no homologada» en tractores. Se admitirá en ambos casos anteriores que la ITV esté caducada durante un período inferior o igual a dos años respecto de la fecha de solicitud de la subvención, en el caso de tractores, máquinas automotrices y máquinas arrastradas con obligación de ITV.

c) Ser entregada en un centro autorizado conforme al Real Decreto 265/2021, de 13 de abril, sobre los vehículos al final de su vida útil y por el que se modifica el Reglamento General de Vehículos, aprobado por el Real Decreto 2822/1998, de 23 de diciembre.

d) En los supuestos en que la maquinaria deba estar inscrita en el Registro Oficial de Maquinaria Agrícola (ROMA), de acuerdo con el Real Decreto 448/2020, de 10 de marzo, deberán cumplir los siguientes requisitos:

1.º En el caso de los tractores, estar inscrito en el ROMA con una antigüedad mínima de 15 años a 1 de enero del año de la convocatoria, y deberá haber mantenido la inscripción en dicho registro a nombre del solicitante, al menos, desde el 1 de enero del año anterior al de la convocatoria.

2.º En el caso de las máquinas agrícolas automotrices, estar inscrita en el ROMA con una antigüedad mínima de 10 años a 1 de enero del año de la convocatoria, y deberán haber mantenido la inscripción en el ROMA a nombre del solicitante, al menos desde el 1 de enero del año anterior al de la convocatoria.

3.º En el caso de sembradoras, cisternas para aplicación de purines, equipos de aplicación de productos fitosanitarios, abonadoras, trituradoras de residuos vegetales y equipos para el mantenimiento de cubiertas vegetales cultivadores, gradas, arados de cincel (chisels) o arados intercepas deberán haber mantenido la inscripción en el ROMA a nombre del solicitante, al menos desde el 1 de enero del año anterior al de la convocatoria.

4.º En el caso de que la ayuda se dirija solamente a la instalación de un accesorio de aplicación localizada de purín en una cisterna en uso, ésta deberá haber sido inscrita en el ROMA a nombre del solicitante, al menos desde el 1 de enero del año de la convocatoria.

e) La antigüedad de la inscripción en el ROMA a nombre del solicitante de la ayuda solamente se exceptuará en los casos de transmisión o cambio de titularidad de la explotación, fallecimiento, invalidez permanente o jubilación de su anterior titular, o si se trata de un joven agricultor que haya tenido una incorporación en los últimos cinco años a contar desde el 1 de enero del año de la convocatoria. En estos casos la maquinaria podrá estar inscrita a nombre del solicitante con posterioridad al 1 de enero del año anterior al de la convocatoria y deberá justificarse alguna de las excepciones contempladas. El equipo para achatarrar debe estar a nombre del solicitante en la fecha de la solicitud.

También se admitirá que la maquinaria dada de baja haya pasado de ser titularidad de uno de los miembros de una cooperativa, SAT u otras sociedades, a ser titularidad de la sociedad, o viceversa, con posterioridad al 1 de enero del año anterior al de la convocatoria, siempre y cuando el anterior titular sí cumpliera con el requisito de la antigüedad de la inscripción.

f) En el caso de tractores de más de 40 años sin estructura de protección homologada, cuya titularidad no se puede cambiar en el ROMA de acuerdo con el Real Decreto 448/2020, de 10 de marzo, se permitirá que la máquina a achatarrar conste con la titularidad del

anterior propietario, siempre y cuando se encuentre en una de las excepciones contempladas en el punto e), o se trate de un familiar de primer grado, y se demuestre documentalmente, mediante una autorización, que tiene la conformidad del anterior propietario, con una autorización según el modelo del anexo VII. No se exigirá la conformidad del anterior propietario en caso de que la causa relacionada en el punto e) sea el fallecimiento de éste.

g) En los supuestos en los que la maquinaria deba estar inscrita en el ROMA, deberá solicitarse la correspondiente baja en el ROMA, y realizar el correspondiente achatarramiento antes del 15 de noviembre del año de la solicitud. Asimismo, deberán causar baja definitiva en el Registro de vehículos, si estuvieran inscritos en él.

5. Los tractores, máquinas y dispositivos susceptibles de subvención, deberán seleccionarse de entre los relacionados en la página web del Ministerio de Agricultura, Pesca y Alimentación. Estarán identificados mediante marca, modelo, código identificador de modelo, y cuando proceda, por el tipo, variante y versión.

Artículo 5. *Cuantía de las subvenciones.*

1. La cuantía de las subvenciones será la siguiente, en función del tipo de maquinaria:

2. Tractores:

a) La cuantía base de la subvención se establece en 120 euros por kilovatio (kW), de la potencia de inscripción del tractor a retirar, que conste en el Registro Oficial de Maquinaria Agrícola. Si se achatarra más de un tractor, el cálculo se realizará sobre la suma de las potencias de todos los tractores achatarrados. En el caso de que esa potencia no estuviera determinada, se tomará la potencia fiscal reflejada en la ficha técnica multiplicada por 5.

b) La cuantía base se incrementará atendiendo a la clasificación energética del nuevo tractor, de acuerdo con la metodología establecida en el anexo VIII del Real Decreto 448/2020, de 10 de marzo, con los importes siguientes:

1.º Por clasificación en la categoría más alta de eficiencia energética (A): 3.000 euros.

2.º Por clasificación en la segunda categoría más alta (B): 2.000 euros.

3.º Por clasificación en la tercera categoría más alta (C): 1.000 euros.

c) La cuantía base de la subvención se podrá incrementar, además, en 2.000 euros, por cumplir el nuevo tractor adquirido con la fase de emisiones más avanzada posible en su homologación de acuerdo con lo estipulado en el Reglamento Delegado (UE) 2018/985, de 12 de febrero de 2018, que complementa el Reglamento (UE) n.º 167/2013 del Parlamento Europeo y del Consejo en lo que se refiere a los requisitos de eficacia medioambiental y de rendimiento de la unidad de propulsión para los vehículos agrícolas y forestales y sus motores y se deroga el Reglamento Delegado (UE) 2015/96 de la Comisión, o la normativa vigente que sustituya dicho reglamento delegado. En cada convocatoria se especificará qué fase de emisiones es la última, y, por lo tanto, la que podrá acceder a la prima en ese año.

d) La cuantía base de la subvención se podrá incrementar, además, en 5.000 euros si se trata de un tractor eléctrico, de pila de hidrógeno o 100 % biocombustibles.

e) La cuantía de la subvención se incrementará en 3.000 euros, atendiendo a las deficiencias de seguridad de los tractores retirados y entregados en un centro autorizado de descontaminación de vehículos (CADV), establecidos mediante el Real Decreto 265/2021, de 13 de abril, cuando sean tractores inscritos en el ROMA antes de las fechas de exigibilidad de la obligación de tener estructuras de protección homologadas para cada grupo y subgrupo de tractor, tal y como figuran en el Real Decreto 448/2020, de 10 de marzo, en su anexo I, por el que se regula, técnicamente, el equipamiento de los tractores agrícolas con bastidores o cabinas oficialmente homologadas. Para los tractores estrechos (grupo 3), se entenderá como fecha de exigibilidad el 2 de julio de 1993.

f) En todo caso, la cuantía base de esta subvención no superará 12.000 euros y la cuantía máxima no superará 20.000 euros por beneficiario, ni el 30 % del coste total de adquisición sin IVA o IGIC. En caso de superar dicho límite la cuantía de la ayuda se ajustará al 30 % del coste total sin superar la cuantía máxima

3. Máquinas automotrices agrícolas:

a) La cuantía base de la subvención se establece en 120 euros por kilovatio (kW) de la potencia fiscal que figure reflejada en la ficha técnica multiplicada por 5, de la máquina automotriz a retirar al final de su vida útil. Si se achatarra más de una máquina automotriz, el cálculo se realizará sobre la suma de las potencias de todas las máquinas automotrices a achatarrar.

b) La cuantía base de la subvención se podrá incrementar, además, en 2.000 euros, por cumplir la nueva máquina automotriz adquirida con la fase de emisiones más avanzada posible en su homologación de acuerdo con lo estipulado en el Reglamento (UE) 2016/1628, de 14 de septiembre de 2016 sobre los requisitos relativos a los límites de emisiones de gases y partículas contaminantes y a la homologación de tipo para los motores de combustión interna que se instalen en las máquinas móviles no de carretera, por el que se modifican los Reglamentos (UE) n.º 1024/2012 y (UE) n.º 167/2013, y por el que se modifica y deroga la Directiva 97/68/CE, o la normativa vigente que lo sustituya. En cada convocatoria se especificará qué fase de emisiones es la última, y, por lo tanto, la que podrá acceder a la prima en ese año.

c) La cuantía base de esta subvención no sobrepasará 25.000 euros y la cuantía máxima no sobrepasará 27.000 euros por beneficiario, ni el 30 % del coste total de adquisición sin IVA o IGIC. En caso de superar dicho límite la cuantía de la ayuda se ajustará al 30 % del coste total sin sobrepasar la cuantía máxima.

4. Abonadoras y equipos de aplicación de productos fitosanitarios:

a) La cuantía base de la subvención se establece en el 30 % de la inversión sin IVA, realizada para la nueva máquina, y no podrá superar los 4.500 euros en el caso de abonadoras y de 6.000 euros para los equipos de aplicación de productos fitosanitarios.

b) La cuantía base de la subvención se podrá incrementar en 1.000 euros si se achatarra otra abonadora o equipo de aplicación de productos fitosanitarios registrados en el ROMA a nombre del solicitante. En todo caso, la cuantía máxima no sobrepasará los 5.500 euros en el caso de las abonadoras, ni 7.000 euros para los equipos de aplicación de productos fitosanitarios.

c) El importe de la ayuda correspondiente a equipos automotrices de aplicación de productos fitosanitarios y de productos fertilizantes, se calculará como el de las máquinas automotrices agrícolas, de acuerdo con el primer párrafo del apartado anterior.

5. Sembradoras directas, cisternas para purines equipados con dispositivo de aplicación localizada y dispositivos de aplicación localizada de purín para ser montados en cisternas ya en uso, para sustituir equipos de aplicación por platos, abanico o cañón, trituradoras de residuos vegetales, equipos para el mantenimiento de cubiertas vegetales, así como otras máquinas, equipos o dispositivos que se establezcan según el artículo 4.1.d) y e):

a) La cuantía de la subvención se establece en el 30 % de la inversión sin IVA o IGIC realizada para la nueva máquina.

b) La subvención no podrá superar los 20.000 euros en el caso de las sembradoras y las cisternas para purines, los 6.000 euros en el caso de los dispositivos de aplicación localizada de purín, y los 3.000 euros en las trituradoras de residuos vegetales y equipos para el mantenimiento de cubiertas vegetales.

6. No se concederán subvenciones por importe inferior a 1.000 euros, a excepción de que la ayuda se destine a la adquisición de un dispositivo de aplicación localizada para cisternas de purines o un equipo de agricultura de precisión en cuyo caso, el límite será de 600 euros.

Artículo 6. *Convocatoria y régimen de concesión.*

1. Las ayudas se convocarán, en función de las disponibilidades presupuestarias, por el Ministro de Agricultura, Pesca y Alimentación.

2. Las ayudas se concederán por riguroso orden de presentación de las solicitudes, a través de la sede electrónica del Ministerio de Agricultura, Pesca y Alimentación, hasta el agotamiento de los fondos disponibles.

3. En cada convocatoria se podrá prever el desfase entre su publicación y la apertura de plazo de presentación de solicitudes, de acuerdo con lo establecido en el artículo 25.4 de la Ley 38/2003, de 17 de noviembre, General de Subvenciones.

Artículo 7. Solicitudes y documentación.

1. Las solicitudes se formalizarán y presentarán a través de la sede electrónica del Ministerio de Agricultura, Pesca y Alimentación a que se refiere el artículo 6.2, por medios electrónicos, bien por la obligación existente para los sujetos a que se refiere el artículo 14.2 de la Ley 39/2015, de 1 de octubre, del Procedimiento Administrativo Común de la Administraciones Públicas, bien, para el resto de sujetos, porque en atención a sus características profesionales concurren los requisitos para imponerlo conforme al artículo 14.3 de dicha norma.

2. La solicitud contendrá los siguientes datos:

a) Nombre, teléfono de contacto, dirección de correo electrónico, NIF/NIE del solicitante de la subvención y número IBAN de la cuenta bancaria del solicitante, para la práctica del aviso a que se refiere la Ley 39/2015, de 1 de octubre.

b) Tipo de beneficiario. En el caso de personas jurídicas se identificará si es PYME o gran empresa.

c) Los beneficiarios incluidos en el artículo 3.1.a) deberán incorporar en su solicitud el código REGA o REA de la explotación de que es titular el solicitante, o, en el caso de cooperativas, SAT u otras agrupaciones agrarias o sociedades, códigos REGA o REA, de, al menos, dos explotaciones de las que sus socios o miembros sean titulares.

d) Marca, modelo, variante y versión, eficiencia energética, fase de emisiones y precio neto sin IVA o IGIC del tractor o máquina adquirida.

e) Número de inscripción en el ROMA del tractor o máquina adquirida.

f) Cuantía de la subvención solicitada y tipo de tractor o máquina.

g) Número de inscripción en el ROMA del tractor o máquina que se achatarrará salvo en el caso de máquinas no inscritas, en los que se presentará el anexo I.

3. Una vez cumplimentados los datos de la solicitud se generará un impreso que será necesario descargar de la aplicación y llevará los datos citados en el apartado 2. El solicitante debe firmar y fechar este impreso e incorporarlo a la aplicación electrónica conjuntamente con los documentos que se especifican en el siguiente apartado.

4. Los datos serán avalados por pruebas documentales claras, específicas y actualizadas, a cuyo efecto se acompañarán los siguientes documentos:

a) Acreditación de tipo de beneficiario:

1.º En el caso de personas físicas o jurídicas que prestan servicios agromecánicos con maquinaria agrícola a la agricultura, deben presentar el certificado de inscripción censal de fecha actual que acredite el epígrafe 911, el epígrafe 912 o el epígrafe 851 de actividades económicas.

2.º En el caso de agrupaciones de tratamientos integrados en agricultura y las agrupaciones de defensa sanitaria ganadera, documentación que acredite la constitución y la actividad de la agrupación.

b) Factura de compra, que deberá incluir fecha, sello y firma del punto de venta y en la que deben aparecer detallados los siguientes conceptos:

1.º Datos identificativos del adquirente. Indicando nombre y NIE/NIF del adquirente.

2.º Marca, modelo, versión, clasificación energética, fase de emisiones y número de bastidor del tractor, máquina o dispositivo adquiridos.

3.º El precio neto, sin IVA o IGIC.

c) Ficha técnica de la máquina adquirida en la que conste la fase de emisiones para tractores y máquinas automotrices. En caso de que no aparezca, se entregará un certificado de la fase de emisiones emitido por el fabricante.

d) En el caso de máquinas no inscritas en el ROMA porque no se encuentran entre las máquinas de obligatoria inscripción recogidas en las letras a) a j) del anexo II del Real Decreto 448/2020, de 10 de marzo, documentación acreditativa de la titularidad del equipo o

máquina, o, si no se dispone de la misma, se aportará el modelo cumplimentado recogido en el anexo I.

e) Copia de la Ficha Técnica del tractor o ficha de características de la máquina a achatar, o en caso de equipos de aplicación fitosanitarios y abonadoras suspendidas, que no dispongan de ella por haberse inscrito con el motivo de alta de máquina en uso, declaración responsable.

f) Copia del informe de ITV, si procede, del tractor o máquina a achatar, de acuerdo con lo recogido en el artículo 4.4.b).

g) Compromiso de destruir la maquinaria substituida antes del 15 de noviembre del año de la solicitud, en caso de ser beneficiario de la ayuda. Tanto la destrucción de la máquina como, en su caso, la baja de la misma en el ROMA se justificará documentalmente antes del 30 de noviembre. La retirada del sistema de distribución de purín por platos, abanico o cañón, se justificará mediante la presentación del anexo V.

h) En los casos en que la maquinaria esté dada de alta en el Registro de Vehículos de la Jefatura Provincial de Tráfico, compromiso de dar de baja del tractor o máquina en dicho Registro.

i) Datos de la cuenta bancaria para recibir el pago y certificado emitido por el banco en la fecha de presentación de los documentos, que acredite la titularidad de la cuenta bancaria a nombre del beneficiario.

j) En el caso de personas jurídicas, o cuando la representación obre en poder de otra persona física distinta a la solicitante, en caso de que no conste en el registro electrónico de apoderamientos, deberá presentar documentación donde se acredite la representación, preferiblemente certificado de inscripción en Registro Mercantil, Impuesto sobre sociedades: Modelo 200, o poder notarial de representación.

k) Ficha de la solicitud firmada y fechada por el beneficiario, que descargará de la aplicación con los datos recogidos en el apartado 2 ya pre-impresos. Al firmar esta ficha de solicitud, el solicitante declara conocer y aceptar las bases del programa y declarar responsablemente lo siguiente:

1.º No estar incurso en ninguna de las prohibiciones del artículo 13 de la Ley 38/2003, de 17 de noviembre, sin perjuicio de lo previsto para las obligaciones tributarias en la letra l) de este apartado.

2.º No tener la consideración de empresa en crisis.

3.º Cumplir los requisitos aplicables a las pequeñas y medianas empresas (PYMES) de acuerdo con lo establecido en el anexo I del Reglamento (UE) n.º 651/2014 de la Comisión, de 17 de junio de 2014.

4.º No estar sujetos a una orden de recuperación pendiente de ingreso tras una decisión previa de la Comisión que haya declarado una ayuda ilegal e incompatible con el mercado interior.

5.º Compromiso de no transmitir el tractor o la maquinaria objeto de subvención en el plazo de cinco años, contados desde la fecha de inscripción en el ROMA del citado tractor o maquinaria, así como de proceder a la comunicación inmediata a la autoridad competente de la comunidad autónoma, y devolución íntegra de la subvención concedida, en el caso de venta de la maquinaria o equipo agrario, en los cinco años con posterioridad al otorgamiento, salvo casos de fuerza mayor o autorización expresa de la Administración, según el procedimiento previsto en el artículo 42 de la Ley 38/2003, de 17 de noviembre.

l) La documentación acreditativa de hallarse al corriente en el cumplimiento de las obligaciones tributarias y con la Seguridad Social.

La presentación de la solicitud de subvención conlleva la autorización del solicitante para que el órgano concedente obtenga de forma directa la acreditación de las circunstancias previstas en los artículos 18 y 19 del Reglamento de la Ley 38/2003, de 17 de noviembre, a través de certificados electrónicos en relación con el cumplimiento de las obligaciones con la Seguridad Social. El interesado podrá dar su consentimiento expreso para que el órgano instructor recabe de la Agencia Estatal de Administración Tributaria información relativa al cumplimiento de las obligaciones tributarias. En tales casos, el solicitante no deberá aportar la correspondiente certificación.

No obstante, el solicitante podrá denegar expresamente el consentimiento, debiendo aportar entonces la certificación en los términos previstos en el artículo 22 del citado Reglamento.

m) Declaración responsable, de acuerdo con el modelo previsto en el anexo VI, del cumplimiento del requisito de no ser deudor por resolución de procedencia de reintegro.

n) En el caso de dispositivos de localización de purín, se aportará el anexo III para dispositivos montados en cisternas de purín nuevas y el anexo IV para los que se monten en cisternas de purín en uso.

ñ) Si la adquisición se realiza en modalidad de «leasing» o «renting», se aportará el contrato con la entidad bancaria, a nombre del solicitante de la ayuda, donde se establezca la duración mínima de 5 años para dar cumplimiento al requisito establecido en el artículo 11.3.

o) Si se encuentra en uno de los supuestos contemplados en el artículo 4.4.f), se aportará documento acreditativo de aceptación por parte del titular anterior, con una autorización según el modelo del anexo VII.

p) Para que se pueda comprobar que se trata de un familiar de primer grado, si se quiere justificar la excepción contenida en el artículo 4.4 f), se aportará el libro de familia o el certificado literal de nacimiento que acredite la filiación del interesado.

q) Declaración responsable de uso 100 % biocombustible si se acoge a la bonificación recogida en el artículo 5.2.d) para tractores 100 % biocombustible.

5. Las solicitudes se presentarán durante un plazo que comenzará con la publicación del extracto de la convocatoria en el «Boletín Oficial del Estado» o, de acuerdo con el artículo 6, apartado tercero, en fecha posterior, y finalizará en la fecha que se indique en esta, teniendo como límite máximo el día 15 de septiembre de cada año en que se publique una convocatoria. En caso de que la convocatoria no señale nada, el plazo finalizará el 15 de septiembre.

6. Se considerará agotado el presupuesto disponible habilitado para la ejecución del presente programa cuando se efectúe la última reserva de presupuesto que totalice el importe correspondiente al mismo, o la cantidad restante no permita activar la siguiente reserva. Con posterioridad a ese momento, se podrán seguir presentando solicitudes en el registro de la sede electrónica del Ministerio de Agricultura, Pesca y Alimentación, que entrarán a formar parte de una lista de espera y que serán atendidas por riguroso orden de presentación de las mismas, supeditado a que se hayan producido anulaciones en reservas anteriores que liberen presupuesto, sin necesidad de nueva convocatoria. La posibilidad de continuar presentando solicitudes finalizará definitivamente con fecha límite el 15 de septiembre. En ningún caso, la solicitud presentada y que forme parte de la lista de espera señalada en este apartado generará derecho alguno a la percepción de subvenciones.

7. La publicación del extracto de cada convocatoria en el «Boletín Oficial del Estado» se realizará por conducto de la Base de Datos Nacional de Subvenciones, una vez que se haya presentado ante ésta el texto de la convocatoria y la información requerida para su publicación.

Artículo 8. *Instrucción y resolución.*

1. La ordenación e instrucción del procedimiento, incluida la verificación del cumplimiento de los requisitos, se llevará a cabo por la Subdirección General de Medios de Producción Agrícola y Oficina Española de Variedades Vegetales.

2. Corresponde al órgano instructor, de acuerdo con lo establecido en el artículo 24 de la Ley 38/2003, de 17 de noviembre, realizar de oficio cuantas actuaciones estime necesarias para la determinación, conocimiento y comprobación de los datos en virtud de los cuales deba pronunciarse la resolución.

3. Si la documentación aportada no reuniera los requisitos exigidos, se requerirá al solicitante para que, en el plazo máximo e improrrogable de diez días hábiles desde el día siguiente al de la recepción del requerimiento, subsane la falta o acompañe los documentos preceptivos, con advertencia de que, si no lo hiciese, se le tendrá por desistido de la solicitud, previa resolución, que deberá ser dictada en los términos previstos en el artículo 68.1 de la Ley 39/2015, de 1 de octubre. En este sentido, no se considerarán subsanables

aquellos datos o documentos que impliquen una modificación del documento de la solicitud. La presentación de documentos en blanco o de documentos distintos a los requeridos podrá ser motivo de denegación de la solicitud.

4. El órgano instructor, a la vista del expediente, formulará las correspondientes propuestas de resoluciones de concesión y pago de las ayudas recibidas en cada quincena, que deberán contener una lista de solicitantes para los que se concede la subvención y su cuantía, así como otra lista de los solicitantes excluidos especificando el motivo de dicha exclusión. Las citadas propuestas de resolución se irán emitiendo hasta el agotamiento de los créditos presupuestarios destinados a esta ayuda en cada convocatoria.

5. La notificación individual de las propuestas de resolución se sustituye por la publicación de la mismas en el tablón de anuncios de la sede electrónica del Ministerio de Agricultura, Pesca y Alimentación (<https://sede.mapa.gob.es/portal/site/seMAPA/navTablonAnuncios>), de acuerdo con lo previsto en el artículo 45.1 de la Ley 39/2015, de 1 de octubre, concediendo a los interesados un plazo de diez días para formular alegaciones, de acuerdo con el artículo 26 de la Ley 38/2003, de 17 de noviembre.

Se podrá prescindir del trámite de audiencia cuando no figuren en procedimiento ni sean tenidos en cuenta otros hechos ni otras alegaciones y pruebas que las aducidas por los interesados. En este caso, la propuesta de resolución formulada tendrá el carácter de definitiva.

6. Examinadas las alegaciones aducidas en su caso por los interesados, se formularán sucesivas propuestas de resolución definitiva, que deberán expresar la relación de solicitantes para los que se propone la concesión de la subvención y su cuantía, así como la desestimación expresa del resto de solicitudes, correspondientes a esa quincena.

El órgano competente para resolver las sucesivas concesiones de la subvención será el Ministro de Agricultura, Pesca y Alimentación.

En cualesquiera modelos, tanto en soporte papel como electrónico, en todo instrumento de comunicación con el interesado, en la resolución de concesión y, en su caso, de pago, así como en cualesquiera soportes o medios de difusión deberá indicarse el origen de la financiación, especificando la cantidad procedente de los fondos estatales. En todo caso, se empleará el logo GOBIERNO DE ESPAÑA-MINISTERIO DE AGRICULTURA, PESCA Y ALIMENTACIÓN, o las representaciones gráficas que se determinen, conforme al modelo que se establezca.

7. Las resoluciones definitivas se publicarán en el tablón de anuncios de la sede electrónica del Ministerio de Agricultura, Pesca y Alimentación (<https://sede.mapa.gob.es/portal/site/seMAPA/navTablonAnuncios>) de acuerdo con lo dispuesto por el artículo 45.1 de la Ley 39/2015, de 1 de octubre, surtiendo la publicación los efectos de la notificación.

El plazo máximo para resolver y publicar la resolución del procedimiento no podrá exceder los seis meses desde el día siguiente al de la publicación del extracto de la convocatoria en el «Boletín Oficial del Estado» en cada año salvo que la misma posponga sus efectos a una fecha posterior, de acuerdo con lo establecido en el artículo 25.4 de la Ley 38/2003, de 17 de noviembre.

Transcurrido dicho plazo sin que se hubiera publicado la resolución expresa, se podrá entender desestimada la solicitud de subvención, en virtud del artículo 25.5 de la Ley 38/2003, de 17 de noviembre, sin que ello exima de la obligación legal de resolver.

8. Contra la resolución del procedimiento, que agota la vía administrativa, cabrá interponer recurso de reposición ante el Ministro de Agricultura, Pesca y Alimentación, en el plazo máximo de un mes desde el día siguiente al de su publicación en la antes mencionada página web, de acuerdo con los artículos 123 y 124 de la Ley 39/2015, de 1 de octubre, o, alternativamente, recurso contencioso-administrativo ante la sala de lo Contencioso-Administrativo de la Audiencia Nacional en el plazo máximo de dos meses a contar desde el día siguiente al de la mencionada notificación, de acuerdo con la Ley 29/1998, de 13 de julio, reguladora de la Jurisdicción Contencioso-administrativa, sin que puedan simultanearse ambas vías de impugnación.

9. Las propuestas de resolución provisional y definitiva no crean derecho alguno a favor del beneficiario propuesto frente a la Administración, mientras no se haya publicado la resolución de concesión.

Artículo 9. *Financiación.*

El Ministerio de Agricultura, Pesca y Alimentación atenderá el pago de las subvenciones reguladas por este real decreto con cargo al crédito disponible en la aplicación presupuestaria 21.05.412C.771 «Fomento de la modernización de maquinaria y tecnología agrícola», de los vigentes presupuestos generales del Estado, y con cargo a dicha aplicación o la que pueda sustituirla en años posteriores, estando condicionada la concesión de las subvenciones a la existencia de crédito adecuado y suficiente en el momento de la concesión.

Artículo 10. *Modificación de la resolución, incumplimiento, reintegro, y devolución a iniciativa del beneficiario.*

1. Toda alteración de las condiciones tenidas en cuenta para la concesión de la subvención podrá dar lugar a la modificación o denegación de la misma. Asimismo, se procederá a la modificación de la cuantía de la subvención prevista en la resolución de concesión, en el caso previsto del apartado 3 del artículo 14.

2. El incumplimiento de los requisitos exigidos para la concesión de la subvención, con independencia de otras responsabilidades en que hubiera podido incurrir el beneficiario, dará lugar a la pérdida del derecho a la subvención concedida, con la obligación de reembolsar las cantidades en su caso percibidas, incrementadas con los intereses de demora legales.

Asimismo, si a requerimiento del Ministerio de Agricultura, Pesca y Alimentación no se proporcionara en el plazo concedido el justificante de que los tractores o máquinas a renovar fueron entregados a un centro autorizado de descontaminación de vehículos, regulados en el Real Decreto 265/2021, de 13 de abril, o, en el caso de las máquinas no identificadas en el registro ROMA, no se entregara el modelo del anexo II correspondiente a dichas máquinas, se perderá el derecho a la subvención concedida, con la obligación de reembolsar las cantidades percibidas, incrementadas con los intereses de demora legales.

3. Procederá el reintegro de las cantidades percibidas, así como la exigencia del interés de demora desde el momento del pago de la subvención, en los demás supuestos previstos en el artículo 37 de la Ley 38/2003, de 17 de noviembre, aplicándose el procedimiento de reintegro regulado en el capítulo II del título II de dicha ley.

4. No obstante, el beneficiario podrá efectuar la devolución voluntaria de los importes recibidos sin previo requerimiento de la Administración, con el abono de los intereses de demora correspondientes de acuerdo con lo previsto en el artículo 38 de la Ley 38/2003, de 17 de noviembre, hasta el momento en que se produzca la devolución efectiva por parte del beneficiario. La devolución se realizará de acuerdo al procedimiento de recaudación de los ingresos no tributarios regulados por la Orden PRE/1064/2016, de 29 de junio, por la que se desarrolla parcialmente el Reglamento General de Recaudación, aprobado por Real Decreto 939/2005, de 29 de julio, en lo relativo al procedimiento de recaudación de recursos no tributarios ni aduaneros de titularidad de la Administración General del Estado a través de entidades colaboradoras.

Artículo 11. *Obligaciones de los beneficiarios.*

1. Los beneficiarios estarán sujetos al cumplimiento de las obligaciones contempladas en el artículo 14.1 de la Ley 38/2003, de 17 de noviembre, así como a registrar la subvención que perciban en los libros contables que correspondan, manteniendo dicha información a disposición del Ministerio de Agricultura, Pesca y Alimentación durante 6 años a partir del último asiento que se realice en el libro.

2. Asimismo, los beneficiarios deberán proporcionar al Ministerio de Agricultura, Pesca y Alimentación toda la información necesaria para poder realizar el seguimiento, control o evaluación de estas subvenciones, en especial el justificante de que los tractores o máquinas a renovar fueron entregados a un centro autorizado de descontaminación de vehículos, regulados en el Real Decreto 265/2021, de 13 de abril, o, en el caso de las máquinas no identificadas en el registro ROMA por no estar sujetas a la obligación de inscribirse, el modelo del anexo II correspondiente a dichas máquinas.

3. Los beneficiarios no podrán enajenar la nueva maquinaria durante un período de cinco años, desde su fecha de inscripción en el Registro Oficial de Maquinaria Agrícola (ROMA),

salvo que la Administración concedente otorgue la autorización en los términos previstos por el artículo 31.5.b) de la Ley 38/2003, de 17 de noviembre. En caso de incumplimiento, el beneficiario deberá reintegrar al Tesoro Público el importe de la subvención obtenida y los intereses correspondientes.

Artículo 12. *Seguimiento y control de las subvenciones.*

1. El Ministerio de Agricultura, Pesca y Alimentación realizará, por muestreo, actuaciones de seguimiento y control de las subvenciones concedidas al amparo de este real decreto, sin perjuicio de las que corresponda realizar en virtud de lo dispuesto en la Ley 38/2003, de 17 de noviembre.

2. Estas actuaciones incluirán la comunicación por el Ministerio de Agricultura, Pesca y Alimentación a las comunidades autónomas, de las ayudas pagadas y su cuantía, a fin de verificar que no se superan los límites de las subvenciones previstos en el artículo 14.

Asimismo, podrán realizarse controles in situ en los centros autorizados de descontaminación de vehículos, regulados en el Real Decreto 265/2021, de 13 de abril, para comprobar el achataamiento de la maquinaria substituida.

3. El órgano instructor llevará un registro de las máquinas o equipos subvencionados pertenecientes a la categoría recogida en el artículo 4.1 e), que no puedan registrarse en el ROMA, para garantizar que no cambia la titularidad de las mismas en el plazo de cinco años.

Artículo 13. *Publicidad.*

La publicidad de estas subvenciones se efectuará de acuerdo con lo previsto en los artículos 18 y 20 de la Ley 38/2003, de 17 de noviembre.

Asimismo, esta subvención será objeto de publicidad en la Base de Datos Nacional de Subvenciones, de conformidad con lo establecido en el Real Decreto 130/2019, de 8 de marzo, por el que se regula la Base de Datos Nacional de Subvenciones y la publicidad de las subvenciones y demás ayudas públicas.

Artículo 14. *Concurrencia de subvenciones.*

1. Las subvenciones reguladas en este real decreto serán compatibles con otras subvenciones, ayudas, ingresos o recursos para la misma finalidad, procedentes de cualesquiera administraciones o entes públicos o privados, nacionales, de la Unión Europea o de organismos internacionales. Serán compatibles en todo caso con otras ayudas o subvenciones que pudieran establecer las comunidades autónomas para la misma finalidad.

2. En el caso de concurrencia de ayudas o subvenciones de otras Administraciones públicas o entes públicos o privados, el importe total de las ayudas o subvenciones que se concedan no podrá superar, en ningún caso, el 50 % del importe del tractor o máquina adquirido si se trata de medianas empresas, o el 60 % en el caso de pequeñas empresas y microempresas, en función del concepto de las mismas previsto en el anexo I del Reglamento (UE) n.º 651/2014 de la Comisión, de 17 de junio de 2014.

3. En caso de superarse, la cuantía de la subvención estatal regulada en este real decreto se minorará para ajustarse a dichos límites.

4. Las subvenciones se otorgarán por una sola vez, sin que quepan duplicidades en caso de sucesivas transmisiones de una misma máquina agrícola.

Artículo 15. *Condicionalidad de las subvenciones.*

El otorgamiento de las subvenciones reguladas en este real decreto queda condicionado a la recepción del acuse de recibo de la Comisión, con el número de identificación de la ayuda, de la información proporcionada a la misma conforme al artículo 11 a) del Reglamento (UE) n.º 651/2014 de la Comisión, de 17 de junio de 2014.

Artículo 16. *Régimen sancionador.*

El régimen de infracciones y sanciones por los incumplimientos que, en su caso, se produzcan se ajustará a lo dispuesto en el título IV de la Ley 38/2003, de 17 de noviembre, y por el título IV del Reglamento de la Ley 38/2003, de 17 de noviembre.

Disposición adicional primera. *Difusión de información relativa a la eficiencia energética y a los equipos arrastrados ensayados en estaciones de ensayo específicas.*

1. El Ministerio de Agricultura, Pesca y Alimentación difundirá y actualizará a través de su página web la clasificación de los tractores según su eficiencia energética, determinada de acuerdo con la metodología establecida en el anexo VIII del Real Decreto 448/2020, de 10 de marzo.

2. De la misma manera, el Ministerio de Agricultura, Pesca y Alimentación, actualizará y publicará a través de su página web la relación de los equipos descritos en el artículo 4.1, seleccionados para estas subvenciones, de acuerdo con los criterios elaborados conjuntamente por la Dirección General de Producciones y Mercados Agrarios y las Estaciones de ensayos específicas para este tipo de máquinas.

Disposición adicional segunda. *Modificación de anexos.*

Se autoriza al Ministerio de Agricultura, Pesca y Alimentación para modificar los anexos de este real decreto.

Disposición derogatoria única. *Derogación normativa.*

Se deroga el Real Decreto 704/2017, de 7 de julio, por el que se establecen las bases reguladoras para la concesión directa de las subvenciones estatales para la renovación del parque nacional de maquinaria agraria.

Disposición final primera. *Modificación del Real Decreto 794/2021, de 14 de septiembre, por el que se establecen las bases reguladoras de las subvenciones a las asociaciones de criadores oficialmente reconocidas por el Ministerio de Agricultura, Pesca y Alimentación para la conservación, mejora y fomento de las razas ganaderas, y se convoca la selección de entidad colaboradora para los ejercicios 2022 a 2025.*

El apartado 6 de la disposición adicional segunda del Real Decreto 794/2021, de 14 de septiembre, por el que se establecen las bases reguladoras de las subvenciones a las asociaciones de criadores oficialmente reconocidas por el Ministerio de Agricultura, Pesca y Alimentación para la conservación, mejora y fomento de las razas ganaderas, y se convoca la selección de entidad colaboradora para los ejercicios 2022 a 2025, queda redactado como sigue:

«6. Contra la resolución del procedimiento, que no agota la vía administrativa, cabrá interponer recurso de alzada en el plazo de un mes desde su publicación en la sede electrónica ante el Secretario General de Agricultura y Alimentación.»

Disposición final segunda. *Modificación del Real Decreto 819/2021, de 28 de septiembre, por el que se establecen las bases reguladoras para la concesión directa de subvenciones a las explotaciones agrarias de titularidad compartida, y se aprueba la convocatoria para el ejercicio 2021.*

Se añade un párrafo al final del apartado 4 del artículo 4 del Real Decreto 819/2021, de 28 de septiembre, por el que se establecen las bases reguladoras para la concesión directa de subvenciones a las explotaciones agrarias de titularidad compartida, y se aprueba la convocatoria para el ejercicio 2021, con la siguiente redacción:

«Los plazos y obligaciones contenidos en este apartado finalizarán en caso de jubilación de cualquiera de los titulares de la explotación.»

Disposición final tercera. *Título competencial.*

Este real decreto se dicta al amparo de lo dispuesto en el artículo 149.1.13.^a y 23.^a de la Constitución Española, que atribuye al Estado la competencia exclusiva en materia de, respectivamente, bases y coordinación de la planificación general de la actividad económica, y legislación básica sobre protección del medio ambiente.

Disposición final cuarta. Entrada en vigor y aplicación.

El presente real decreto entrará en vigor el día siguiente al de su publicación en el “Boletín Oficial del Estado”, y será de aplicación hasta el 31 de diciembre de 2026.

ANEXO I**Declaración de propiedad de máquina agrícola**

Don/Doña, con NIF/NIE, en su propio nombre o en representación de, con NIF/NIE, con domicilio o sede social en (1), n.º, de (2), provincia de

DECLARA

Que es propietario/a de la máquina de tipo (3), con marca, modelo y n.º de identificación (4),,

En, a de de 202....

(Firma)

(1) Paseo, calle, avenida, etc.

(2) Municipio.

(3) Sembradora a chorrillo, mono grano, combinada, etc. o trituradora de residuos vegetales, equipos para el mantenimiento de cubiertas vegetales (desbrozadoras etc.), cultivador, grada, arado de cincel (chisels) o arado intercepa.

(4) Si se desconoce la marca, modelo y n.º de identificación, se dejará sin rellenar este apartado, siendo necesario que se aporte una fotografía de la máquina.

ANEXO II**Declaración de retirada a un Centro Autorizado de Tratamiento de maquinaria obsoleta que ha llegado al final de su vida útil**

Don/Doña, con NIF/NIE, como representante de la empresa, con sede social en (1), n.º, de (2), provincia de

DECLARO

Que la máquina (3), con marca, modelo y n.º de identificación (4),, es propiedad de Don/Doña / de la empresa, con NIF, según manifiesta y que ha sido achatarrada en las instalaciones de esta empresa con fecha

En, a de de 202....

Firma y sello de la empresa

(1) Paseo, calle, avenida, etc.

(2) Municipio.

(3) Sembradora, trituradora de residuos vegetales, equipos para el mantenimiento de cubiertas vegetales (desbrozadoras etc.), cultivador, grada, arado de cincel (chisel) o arado intercepa.

(4) Si se desconoce la marca, modelo y n.º de identificación, se dejará sin rellenar este apartado y se aportará una fotografía de la máquina antes de su retirada al Centro Autorizado de Tratamiento.

ANEXO III

Certificado de equipo localizador de purín montado en una cisterna nueva

Don/Doña con
NIF/NIE, como representante de la
empresa con sede
social en (1), n.º, de
(2), provincia de país

CERTIFICA

Que la cisterna para la distribución de purín, marca (3), modelo
(4), con número de identificación del vehículo
(5), ha sido equipada con el siguiente dispositivo para la
aplicación localizada del purín:

Marca

Modelo

Número de identificación

Dispone del siguiente sistema de distribución (marcar el que corresponda):

- Esparcidor de purines distrib. localizada por mangueras.
- Esparcidor de purines distrib. inyección por rejas.
- Esparcidor de purines distrib. inyección por discos.

En, a de de 202....

Firma y sello de la empresa

(1) Paseo, calle, avenida, etc.

(2) Municipio.

(3) Debe coincidir con el apartado D.1 de la ficha técnica.

(4) Debe coincidir con el apartado D.3 de la ficha técnica.

(5) Debe coincidir con el apartado E de la ficha técnica.

ANEXO IV

Certificado de equipo localizador de purín montado en una cisterna en uso

D./Dña....., con NIF/NIE.....
 como representante de la empresa..... con sede social en
 (1)..... Nº....., de
 (2)....., provincia
 de..... País.....

C E R T I F I C A:

Que la cisterna para la distribución de purín, marca (3),
 Modelo (3),
 Con número de identificación del vehículo (3),
 Ha sido equipada con el siguiente dispositivo para la aplicación localizada del purín:
 Marca.....,
 modelo.....,
 Número de identificación.....
 Dispone del siguiente sistema de distribución (marcar el que corresponda):

- ACCESORIO DISTRIBUCIÓN LOCALIZADA DE PURINES POR MANGUERAS
- ACCESORIO DISTRIBUCIÓN DE PURINES POR INYECCIÓN DE REJAS
- ACCESORIO DISTRIBUCIÓN DE PURINES POR INYECCIÓN DE DISCOS

En..... a..... de..... de
 20.....

Firma y sello de la empresa

- (1) Paseo, calle, avenida, etc.
- (2) Municipio
- (3) Datos tomados de la ficha técnica de la cisterna

ANEXO V

Certificado de retirada del sistema de distribución de purín

Don/Doña con
 NIF/NIE, como representante de la
 empresa con sede
 social en (1), n.º, de
 (2), provincia de país

CERTIFICA

Que ha retirado el sistema de distribución por (marcar el que corresponda):

- Abanico.
- Platos.
- Cañón.

Instalado en la cisterna:

Marca (3), modelo (3) con número de identificación del vehículo (3) cuya titularidad correspondía a:

Don/Doña con NIF/NIE

Comprometiéndose a la destrucción del mismo y no darle ningún otro uso.

En, a de de 202....

Firma y sello de la empresa

(1) Paseo, calle, avenida, etc.

(2) Municipio.

(3) Datos tomados de la ficha técnica de la cisterna.

ANEXO VI

Modelo de declaración responsable del cumplimiento del requisito de no ser deudor por resolución de procedimiento de reintegro

Don/Doña....., con NIF/NIE, en su propio nombre o en representación de, con NIF/NIE

DECLARA BAJO SU RESPONSABILIDAD:

Que, a los efectos de la solicitud de las subvenciones estatales para la renovación del parque nacional de maquinaria agraria, no tiene deudas pendientes por reintegro de ayudas, y se compromete a mantener el cumplimiento de dicha obligación durante el período de tiempo correspondiente hasta el pago de las mismas.

Y para que así conste, a efectos de lo previsto en el artículo 13.2.g) de la Ley 38/2003, de 17 de noviembre, General de Subvenciones y en el artículo 25 del Reglamento de la Ley 38/2003, de 17 de noviembre, firmo la presente declaración

En a de de 20.....

ANEXO VII

Autorización de solicitud de ayuda al Plan Renove, para tractores de más de 40 años sin estructura de protección cuya titularidad no puede cambiar en ROMA por el Real Decreto 448/2020, de 10 de marzo

Nombre o razón social,
NIF/NIE, como titular (1) de la siguiente máquina:

Marca:

Modelo:

Tipo (2):

Variante (2):

N.º Serie o bastidor:

Número de ROMA del tractor:

Autoriza a achatarrar el tractor de más de 40 años sin estructura de protección para poder optar a una subvención del Plan Renove a:

Nombre o razón social:

NIF/NIE:

La causa por la que se firma esta autorización es:

- Transmisión o cambio de titularidad de la explotación.
- Invalidez permanente o jubilación de su anterior titular.
- Joven agricultor.
- Titularidad de uno de los miembros de una cooperativa, SAT u otras agrupaciones agrarias, pasa a titularidad de la sociedad o viceversa.
- Familiar de primer grado.

En, a de de 202....

Firma y sello (en su caso)

(1) Gerente, director, propietario, etc.

(2) En Tarjeta ITV.

§ 39

Real Decreto 411/2019, de 28 de junio, por el que se establecen las bases reguladoras de las subvenciones destinadas a la obtención de avales de la Sociedad Anónima Estatal de Caución Agraria por titulares de explotaciones agrarias con actividad en determinados cultivos cítricos que garanticen préstamos para financiar sus explotaciones, y se convocan dichas subvenciones para el ejercicio 2019. [Inclusión parcial]

Ministerio de Agricultura, Pesca y Alimentación
«BOE» núm. 155, de 29 de junio de 2019
Última modificación: sin modificaciones
Referencia: BOE-A-2019-9736

La citricultura es una actividad que tiene un profundo arraigo en el acervo agrario de nuestro país. Su cultivo se localiza principalmente en la fachada mediterránea y en algunas provincias del sur de la península, atesorando un formidable patrimonio que perfila el paisaje y contribuye de una forma decidida a la economía de las zonas donde se asienta.

La superficie dedicada a su cultivo en España se eleva casi a 295.000 ha, presentando cierta tendencia regresiva, aunque existen diferencias en función del tipo de cítrico y del ámbito territorial en el que se cultivan. La naranja ocupa casi el 50 % de la superficie total, y territorialmente la Comunidad Valenciana es la que más superficie dedica al cultivo de cítricos con el 55 %.

España se configura como el principal productor de la Unión Europea, con una media de 6.625.000 toneladas por campaña, representando el 60 % de la producción de aquella. A nivel mundial nuestro sector cítrico ocupa el sexto puesto, tras los grandes productores como China, Brasil, India y Estados Unidos, y muy próximo a México.

La Comunidad Valenciana es la primera región en la producción, con una media de 3.560.000 t (54 %), seguida de Andalucía con 2.022.000 t (31 %). En el caso de la primera el nivel de representatividad de la producción de los pequeños cítricos se eleva hasta el 72 % del total nacional, lo que evidencia una gran concentración de la producción, más marcada incluso en algunas comarcas dentro de ella. Algo similar ocurre con la Región de Murcia, que representando el 12,4 % de la producción nacional de cítricos, supone el 55 % de la de limón.

Aunque el sector ha realizado un importante esfuerzo en los últimos años en una adaptación varietal más orientada a los mercados, la experiencia nos pone de manifiesto que puede producirse una saturación en el caso de algunas variedades, muy características de determinadas zonas productivas.

El sector cítrico español tiene una innegable vocación exportadora, encabezando a nivel mundial el mercado de fresco. Prácticamente el 25 % de los intercambios comerciales que se producen a nivel mundial tienen su origen en nuestro país, dando salida a través de

los canales exteriores más del 60 % de la producción, porcentaje que se eleva al 70 % en el caso de los pequeños cítricos y el limón, y alcanza el 86 % para el pomelo.

Aunque nuestros cítricos, caracterizados por su calidad, llegan a casi 90 países de todo el globo, existe una gran concentración de los destinos (92 % a la UE), y, dentro de esta, Alemania y Francia, que absorben casi la mitad de nuestras remesas exteriores.

La campaña citrícola 2018/2019, iniciada el pasado 1 de septiembre, se está viendo influida por múltiples factores, tanto climatológicos como comerciales, que están teniendo como resultado un mercado caracterizado por una sobreoferta, en el que las operaciones se están materializando a precios muy inferiores a los registrados en la pasada campaña y a los medios de años anteriores, y por debajo de los costes de producción.

Lo anterior, unido a que mucha fruta se ha quedado sin recolectar, especialmente de algunos tipos y variedades, pone en grave peligro la rentabilidad de las explotaciones y en algunos casos su supervivencia.

Como medida de impacto en el mercado, por el Ministerio de Agricultura, Pesca y Alimentación se aprobó el 28 de diciembre de 2018 la apertura de un cupo de retirada de 50.000 toneladas de cítricos para su transformación en zumo y distribución a través de entidades benéficas. Dicha medida, además de regular el mercado de estos productos, contribuye a fines benéficos, puesto que el zumo resultante se destina a entidades caritativas.

No obstante lo anterior, se considera indispensable que se aborden también medidas inmediatas de financiación, que, junto con la de retirada y otras de distinta naturaleza, contribuyan a paliar los efectos urgentes de la merma de rentabilidad de las explotaciones.

En consecuencia, se estima necesario poner en marcha una nueva línea de ayudas a la financiación para 2019 que permita atender las necesidades específicas de crédito de las explotaciones agrarias con actividad en los cultivos cítricos afectados por la actual situación de mercado. Todo ello sin perjuicio de otras medidas estructurales y coyunturales a poner en marcha tanto por las Administraciones como por el propio sector, que garantice la viabilidad futura de uno de los subsectores más importantes de la agricultura de España.

Se trata de medidas permitidas por la normativa europea en situaciones excepcionales, ya se trate de condiciones meteorológicas extremas, crisis sanitarias o alimentarias o distorsiones graves en el aprovisionamiento de materias primas ocasionadas por fluctuaciones en el mercado mundial, atendiendo a la prioridades del Plan de seguros agrarios combinados, como referencia obligada en su política de lucha contra las adversidades climáticas. El objetivo es que no quede comprometida la viabilidad del sector agrario, por lo que tales situaciones han de revestir gravedad, ello con independencia de si afectan a la totalidad del sector agrario o a determinados colectivos, producciones o zonas. La medida tendrá también en cuenta a los jóvenes agricultores.

Cabe también señalar que la Sociedad Anónima Estatal de Caución Agraria (en adelante, SAECA) presta coberturas (avales y fianzas) a personas físicas y jurídicas que favorecen la consecución de operaciones de financiación para las explotaciones.

Teniendo en cuenta todo ello, con objeto de fortalecer la viabilidad y normal funcionamiento de las explotaciones afectadas, mediante este real decreto se establecen las bases reguladoras y se convocan, para el ejercicio 2019, las subvenciones públicas destinadas a financiar el coste de los avales de SAECA que son necesarios para la obtención de préstamos.

La cuantía de la subvención estará limitada por lo dispuesto en el artículo 3.2 del Reglamento (UE) n.º 1408/2013, de 18 de diciembre de 2013, relativo a la aplicación de los artículos 107 y 108 del Tratado de Funcionamiento de la Unión Europea a las ayudas *de minimis* en el sector agrícola, publicado en el «Diario Oficial de la Unión Europea» el 24 de diciembre de 2013.

El presente real decreto se dicta al amparo del artículo 149.1.13.^a de la Constitución Española, que atribuye al estado competencia exclusiva en materia de bases y coordinación de la planificación general de la actividad económica.

Con el objeto de asegurar que la medida responde de forma eficaz a las especiales circunstancias que pretende paliar, y considerando que dicha eficacia solo es posible si la medida se pone en marcha con carácter urgente, se establece la gestión centralizada de las ayudas en forma de bonificación de los avales y se designa a SAECA como entidad

colaboradora en la gestión de las subvenciones dirigidas a la financiación del coste de los avales. De esta forma la solicitud podrá realizarse al día siguiente de la publicación de la convocatoria, y se agiliza el trámite en tanto que la gestión la realiza la propia entidad que concede los avales. Por otra parte, SAECA es el único instrumento financiero específico del Estado para el sector agrario, estando participado por el Ministerio de Hacienda y el Ministerio de Agricultura, Pesca y Alimentación. La gestión centralizada de las subvenciones permite designar a SAECA como entidad colaboradora, condición necesaria para la participación de dicho instrumento público en la línea de ayudas que establece el presente real decreto. El Ministerio de Agricultura, Pesca y Alimentación transferirá a SAECA, en su calidad de entidad colaboradora, los importes correspondientes al total de la subvención del coste de los avales.

La gestión centralizada se perfila como la única forma de gestión que garantiza idénticas posibilidades de obtención y disfrute por parte de sus potenciales destinatarios en todo el territorio nacional, mediante el establecimiento de unos criterios uniformes para el acceso a las ayudas, fundamentales en este supuesto en el que las ayudas no se encuentran compartimentadas, sino que se extienden al conjunto de España. Procede destacar en este sentido que el tipo de necesidades crediticias que generan las situaciones que se pretenden afrontar con esta medida responden a un patrón común en todas las zonas y tipo de explotaciones afectadas, independientemente de la comunidad autónoma donde se ubiquen dichas explotaciones. Se trata de préstamos de liquidez cuyo plazo de amortización no suele superar los 5 años, y para los cuales el problema principal que se afronta es el acceso al crédito, por encima incluso del pago de los intereses resultantes. A unas necesidades tan específicas la administración debe responder de forma que los plazos y criterios sean idénticos en todo el territorio nacional, lo cual únicamente se garantiza con una gestión centralizada. La gestión centralizada también contribuye a garantizar que no se sobrepasan los importes máximos de ayudas establecidos por la normativa *de minimis*, a los que están sujetas las subvenciones establecidas en el presente real decreto.

Así, con palabras de la Sentencia del Tribunal Constitucional 45/2001, de 15 de febrero, «el artículo 149.1.13 CE puede amparar tanto normas estatales que fijen las líneas directrices y los criterios globales de ordenación de sectores económicos concretos, como previsiones de acciones o medidas singulares indispensables para alcanzar los fines propuestos en dicha ordenación (STC 155/1996, de 9 de octubre, F.4 y jurisprudencia en ella citada)». En definitiva, el Estado tiene reservada, por el mencionado artículo 149.1.13.^a, una competencia de dirección en la que tienen cobijo normas básicas y, asimismo, previsiones de acciones o medidas singulares que sean necesarias para alcanzar los fines propuestos dentro de la ordenación del sector (STC 117/1992, de 16 de septiembre). Ello se debe a su carácter transversal ya que aun existiendo una competencia sobre un subsector económico que una comunidad autónoma ha asumido como «exclusiva» en su Estatuto, esta atribución competencial no excluye la competencia estatal para establecer las bases y la coordinación de ese subsector, y que el ejercicio autonómico de esta competencia exclusiva puede estar condicionado por medidas estatales, que en ejercicio de una competencia propia y diferenciada pueden desplegarse autónomamente sobre diversos campos o materias, siempre que el fin perseguido responda efectivamente a un objetivo de planificación económica» (Sentencia del Tribunal Constitucional 74/2014, de 8 de mayo). Igualmente, la STC 11/2015, FJ 4, por remisión a la STC 79/1992, de 28 de mayo, FJ 2, ha recordado que «el sector de la agricultura y la ganadería es de aquellos que por su importancia toleran la fijación de líneas directrices y criterios globales de ordenación así como previsiones de acciones o medidas singulares que sean necesarias para alcanzar los fines propuestos dentro de la ordenación de cada sector, destacando que “... en materia de agricultura y ganadería, siendo la competencia específica de las comunidades autónomas... el Estado puede intervenir en virtud de sus competencias generales sobre la ordenación general de la economía”.»

Por otro lado, debido al carácter excepcional de esta línea de ayudas, así como a la necesidad de que sus consecuencias tengan efectos inmediatos dada la coyuntura expuesta, las bases reguladoras incluyen la convocatoria, debido a la especificidad de las mismas, de acuerdo con lo dispuesto por el artículo 23.2 a) de la Ley 38/2003, de 17 de noviembre, General de Subvenciones.

En este sentido, considerando la singularidad de la convocatoria, no es previsible que esta se reitere en el tiempo, en sucesivos años, por lo que carece de sentido establecer una regulación general separada y de vigencia indefinida en sus bases, teniendo en cuenta que estas ayudas se convocarán por una sola vez, para el ejercicio 2019. Asimismo, dichas circunstancias de excepcionalidad y singularidad de estas subvenciones, así como su carácter marcadamente coyuntural, no han hecho factible su inclusión en el Plan Estratégico de Subvenciones, por lo que no se encuentran incluidas en este.

En relación al rango de la norma y a tenor de la reiterada jurisprudencia constitucional (STC 175/2003, de 30 de septiembre, y STC 156/2011, de 18 de octubre) resulta adecuado para su regulación establecer mediante real decreto, al tratarse de normativa básica de competencia estatal. Asimismo, desde el punto de vista formal, la doctrina del Tribunal Constitucional exige el establecimiento de las bases reguladoras de subvenciones mediante una norma con rango de ley o real decreto; así, en su Sentencia 156/2011, de 18 de octubre (FJ 7) afirma que «En cuando a la perspectiva formal, la regulación subvencional que nos ocupa debe también satisfacer las exigencias formales de la normativa básica contenidas en la antes reproducida STC 69/1988, FJ 5. Desde dicha perspectiva formal, hay que partir de que en las materias de competencia compartida en las que, como ocurre en este caso, corresponde al Estado el establecimiento de las normas básicas y a las comunidades autónomas el desarrollo normativo y la ejecución de dichas bases, la instrumentación de los programas subvencionales debe hacerse con el soporte de la ley formal siempre que sea posible, o, en todo caso, a través de norma reglamentaria del Gobierno que regule los aspectos centrales del régimen jurídico de las subvenciones, que debe comprender, al menos, el objeto y finalidad de las ayudas, su modalidad o modalidades técnicas, los sujetos beneficiarios y los requisitos esenciales de acceso. Este criterio respecto a la cobertura formal de la normativa básica ha de ser exigido, incluso con mayor rigor, en los supuestos de subvenciones estatales centralizadas en los ámbitos materiales en los que la Constitución reserva al Estado la normativa básica, toda vez que esa gestión centralizada se erige en excepción que limita el ejercicio ordinario por las comunidades autónomas de sus competencias».

Asimismo, este real decreto procede a corregir tres cuestiones muy puntuales detectadas en el Real Decreto 307/2019, de 26 de abril, por el que se regula la concesión directa de diversas subvenciones en materia agroalimentaria y pesquera: la incorrecta atribución que se realiza al Ministro en todo caso para la resolución de las ayudas, puesto que en el caso de que el competente fuera un organismo autónomo, conforme a la legislación de subvenciones, será su Presidente o Director el competente para emitir la correspondiente resolución, la referencia a un apartado realizada erróneamente, y la exigencia de que sean los animales objeto de una concreta línea subvencional los que estén en explotaciones inscritas en el REGA, con independencia de su titularidad.

En su elaboración se han observado los principios de buena regulación previstos en el artículo 129 de la Ley 39/2015, de 1 de octubre, del Procedimiento Administrativo Común de las Administraciones Públicas. Los principios de necesidad y eficacia puesto que la norma resulta el instrumento más indicado para los intereses que se persiguen, en concreto, subvenir la situación coyuntural ya descrita a través de una fórmula de facilitar el acceso al crédito por medio de SAECA; el principio de proporcionalidad ya que contiene la regulación imprescindible para atender a las necesidades que se pretenden cubrir conforme a la normativa subvencional general; y el principio de seguridad jurídica ya que es coherente con el resto del ordenamiento jurídico nacional y de la Unión Europea y sigue el modelo ya empleado en anteriores ocasiones. Por lo demás, la norma es coherente con los principios de eficiencia, en tanto que la norma asegura la máxima eficacia de sus postulados con los menores costes posibles inherentes a su aplicación al servirse de la infraestructura estatal ya creada para estos fines, y transparencia al haberse garantizado una amplia participación pública en su tramitación.

En la elaboración de esta disposición se ha consultado a las comunidades autónomas y entidades representativas de los sectores afectados y se ha sometido a informe de la Intervención Delegada y de la Abogacía de Estado del Departamento, de acuerdo con el artículo 17 de la Ley 38/2003, de 17 de noviembre, General de Subvenciones.

En su virtud, a propuesta del Ministro de Agricultura, Pesca y Alimentación, con la aprobación previa de la Ministra de Política Territorial y Función Pública, y previa deliberación del Consejo de Ministros en su reunión del día 28 de junio de 2019,

DISPONGO:

Artículo 1. *Objeto y finalidad.*

1. Mediante este real decreto se establecen las bases reguladoras de subvenciones estatales destinadas a sufragar el coste de los avales concedidos por la Sociedad Anónima Estatal de Caución Agraria (SAECA) a titulares de explotaciones agrarias que en su actividad incluyan el cultivo de naranjo, mandarina o limonero, necesarios para la obtención de préstamos de entidades financieras en las condiciones y términos regulados en la misma.

Asimismo, se aprueba la convocatoria para la concesión de dichas subvenciones para el ejercicio 2019.

2. La finalidad de las subvenciones es facilitar el acceso a la financiación de dichos titulares de explotaciones agrarias ante la actual situación excepcional causada por las circunstancias adversas en las que se está desarrollando la campaña de comercialización del año 2018/2019.

Artículo 2. *Régimen de concesión.*

La concesión de las subvenciones previstas en este real decreto se realizará en régimen de concurrencia competitiva de acuerdo con los principios de publicidad, transparencia, objetividad, igualdad y no discriminación y eficacia y eficiencia establecidos en el artículo 8.3 de la Ley 38/2003, de 17 de noviembre, General de Subvenciones.

Artículo 3. *Beneficiarios.*

1. Podrán acogerse a estas ayudas los titulares de explotaciones agrarias, que podrán ser personas físicas o jurídicas, que desarrollen la actividad agraria en el ámbito de la producción señalada en el artículo 1.1, y que suscriban avales con SAECA en el marco de préstamos con entidades financieras avalados por dicha entidad.

2. En el caso de explotaciones cuyo titular sea una entidad asociativa, sus miembros podrán acogerse a las ayudas cuando suscriban préstamos con entidades financieras avalados por SAECA, con el objeto de aportar el capital prestado a su entidad asociativa.

3. Los titulares de explotaciones acreditarán dicha condición mediante el documento acreditativo de inscripción en el Registro General de la Producción Agrícola regulado por el Real Decreto 9/2015, de 16 de enero, por el que se regulan las condiciones de aplicación de la normativa comunitaria en materia de higiene en la producción primaria agrícola, o mediante cualquier otro documento que justifique de forma fehaciente que desarrolla la actividad agraria, y en particular que esta se produce en el ámbito de las producciones citadas en el apartado 1.

4. Los beneficiarios de las subvenciones deberán cumplir los requisitos y obligaciones establecidos en los artículos 13 y 14 de Ley 38/2003, de 17 de noviembre, y en el presente real decreto.

Artículo 4. *Características.*

1. Las ayudas establecidas en el presente real decreto consistirán en la financiación del importe total de la comisión de gestión del aval de SAECA.

Se financiará, además, la comisión de estudio del aval de SAECA en los siguientes supuestos:

a) Cuando las explotaciones hayan suscrito un seguro en la línea de seguros para explotaciones de cítricos en el marco del 39.º o el 40.º Plan de Seguros Agrarios Combinados.

b) A las explotaciones cuyo titular sea socio de una Organización de Productores de Frutas y Hortalizas reconocida.

c) A las explotaciones cuyo titular sea un joven agricultor, considerándose como tales a efectos del presente real decreto a los solicitantes que no tengan más de 40 años de edad en el año de presentación de la solicitud de la ayuda regulada en el presente real decreto.

El Ministerio de Agricultura, Pesca y Alimentación subvencionará el coste del aval para créditos de hasta 40.000 euros por titular de explotación o por componente de entidad asociativa, y cuyo plazo de amortización no supere los cinco años, pudiéndose incluir en este un año de carencia.

El coste de los avales objeto de subvención será, para la comisión de estudio, el 0,50 % del importe avalado, por una sola vez a la formalización del préstamo, y para la comisión de gestión, el 1,15 % anual sobre el saldo vivo del préstamo avalado.

2. Las limitaciones en cuanto a los importes y los plazos máximos de amortización establecidos en el apartado 1 no se aplicarán a los créditos concedidos en el marco de las líneas establecidas entre el Instituto de Crédito Oficial (ICO) y SAECA, teniéndose en cuenta en este caso los límites propios de estas líneas en las operaciones avaladas por SAECA.

3. La subvención y pago del aval se concederá en una sola anualidad, y para su cálculo se considerarán solo los 5 primeros años comprendidos en el plazo de amortización del crédito.

4. Las condiciones del aval figurarán en el convenio de colaboración que se suscriba conforme a la disposición adicional primera.

5. La cuantía de la subvención a cada solicitante estará limitada por lo establecido en el artículo 11 así como en el artículo 3 del Reglamento (UE) n.º 1408/2013, de 18 de diciembre de 2013, relativo a la aplicación de los artículos 107 y 108 del Tratado de Funcionamiento de la Unión Europea a las ayudas *de minimis* en el sector agrícola, y en particular en el apartado 2 de este artículo que establece en 20.000 euros la cuantía total de las ayudas *de minimis* concedidas a una empresa durante cualquier periodo de 3 ejercicios fiscales.

Artículo 5. *Solicitud de las subvenciones, documentación y plazo de presentación.*

1. La presentación de la solicitud de ayuda deberá tener lugar en el momento de presentación del documento de solicitud del aval ante SAECA, a cuyo efecto este llevará incorporada, mediante una casilla, la solicitud de concesión de la ayuda dirigida al Ministro de Agricultura, Pesca y Alimentación, que constituirá el modelo de solicitud de estas subvenciones.

2. La presentación de la solicitud de ayuda se realizará por medios electrónicos, en el caso de que los solicitantes sean: a) Personas jurídicas, b) Entidades sin personalidad jurídica, c) Quienes ejerzan una actividad profesional para la que se requiera colegiación obligatoria, para los trámites y actuaciones que realicen con las Administraciones Públicas en ejercicio de dicha actividad profesional, y d) Quienes representen a un interesado que esté obligado a relacionarse electrónicamente con la Administración.

Ello comprende tanto la presentación de solicitudes, documentos y solicitudes a través de registro, como las notificaciones que se cursarán al interesado necesariamente por vía electrónica, salvo aquellos documentos que por su propia naturaleza no sean susceptibles de ese tratamiento.

Se llevará a cabo a través del registro electrónico del Ministerio de Agricultura, Pesca y Alimentación, a través de su página web (<https://sede.mapa.gob.es/>), mediante la presentación del documento de solicitud del aval a SAECA indicado en el apartado 1, junto con el anexo debidamente cumplimentado, que contiene un modelo de declaración sobre el cumplimiento de requisitos y obligaciones del artículo 13.2 de la Ley 38/2003, de 17 de noviembre, General de Subvenciones, así como los documentos señalados en el artículo 5.10.

3. No obstante, las personas físicas, salvo que estén obligadas a relacionarse a través de medios electrónicos con las Administraciones Públicas, de acuerdo con lo establecido por el apartado precedente, podrán presentar, ante SAECA, en papel, su solicitud de ayuda, adjuntando la documentación citada así como los documentos señalados en el artículo 5.10, de acuerdo con lo establecido en el apartado 1, y el anexo, no siendo necesario que realicen ninguna otra actuación, dándose por cumplimentada su petición. La presentación de la solicitud y la documentación referida en este apartado se podrá realizar de forma presencial

en cualquiera de los lugares y registros establecidos en el artículo 16.4 de la Ley 39/2015, de 1 de octubre.

4. Las solicitudes podrán presentarse en el plazo de dos meses a contar a partir del día siguiente al de la publicación del extracto de la convocatoria contemplada en la disposición final tercera del presente real decreto, si bien dicho plazo podrá ampliarse, en su caso, de acuerdo con lo dispuesto en el artículo 32 de la Ley 39/2015, de 1 de octubre, del Procedimiento Administrativo Común de las Administraciones Públicas, y con lo señalado por la disposición adicional segunda del presente real decreto.

5. La presentación de la solicitud implica la autorización a SAECA para recabar de la Agencia Estatal de Administración Tributaria y de la Tesorería General de la Seguridad Social, información relativa al cumplimiento de las obligaciones tributarias y de la Seguridad Social en los términos previstos en el artículo 23.3 de la Ley 38/2003, de 17 de noviembre. A estos efectos, cuando la cuantía de la subvención concedida no supere los 3.000 euros, el solicitante podrá presentar declaración de encontrarse al corriente en el cumplimiento de las obligaciones tributarias y con la Seguridad Social.

6. No obstante, el solicitante podrá denegar expresamente el consentimiento, debiendo aportar los correspondientes certificados junto con la solicitud en los términos previstos en el artículo 22 del Reglamento de la Ley 38/2003, de 17 de noviembre, General de Subvenciones, aprobado por el Real Decreto 887/2006, de 21 de julio.

7. Asimismo, la solicitud conllevará la autorización expresa a SAECA para comprobar los datos de identidad del representante legal de la entidad solicitante, mediante consulta al Sistema de Verificación de Datos de Identidad previsto en el artículo único, apartado 3, del Real Decreto 522/2006, de 28 de abril, por el que se suprime la aportación de fotocopias de documentos de identidad en los procedimientos administrativos de la Administración General del Estado y de sus organismos públicos vinculados o dependientes. No obstante, el interesado podrá denegar expresamente el consentimiento debiendo aportar entonces copia del DNI, NIF o pasaporte o documento equivalente en caso de extranjeros, de acuerdo con lo previsto en el citado artículo.

8. La presentación de la solicitud conllevará la autorización a SAECA para recabar de la Entidad Estatal de Seguros Agrarios (ENESA) información relativa a la contratación del seguro, así como de la Secretaría General de Agricultura y Alimentación del Ministerio de Agricultura, Pesca y Alimentación la relativa a la pertenencia del solicitante a una organización de productores de Frutas y Hortalizas, a las que se refiere el artículo 4.1, siempre que dicha documentación no haya sido aportada por el propio solicitante, y siempre que este no manifieste su oposición.

9. Cuando la documentación a la que se refiere los apartados 5, 7 y 8 sea aportada por el propio solicitante, la Subdirección General de Análisis, Coordinación y Estadística, a través de SAECA, podrá efectuar las verificaciones necesarias para comprobar la exactitud de los datos.

10. El solicitante deberá acompañar a la solicitud de la siguiente documentación:

a) A efectos de ponderación de los criterios de valoración establecidos en el artículo 8, los documentos justificativos de que cumple con dichos criterios.

b) Una declaración referida a las ayudas *de minimis* obtenidas durante los dos ejercicios fiscales anteriores y durante el ejercicio fiscal en curso que estén sujetas al Reglamento (UE) n.º 1408/2013, de 18 de diciembre de 2013, o a otros reglamentos *de minimis*.

c) Una declaración de no ser deudor por procedencia de reintegro de cualquier subvención pública.

d) En el documento mediante el que se realicen las declaraciones relativas al cumplimiento de las obligaciones tributarias y de la Seguridad Social y de no ser deudor por procedencia de reintegro de cualquier subvención pública, el interesado manifestará, bajo su responsabilidad, que cumple con los requisitos establecidos en la normativa vigente para obtener el reconocimiento de un derecho o facultad o para su ejercicio, que dispone de la documentación que así lo acredita, que la pondrá a disposición de la Administración cuando le sea requerida, y que se compromete a mantener el cumplimiento de las anteriores obligaciones durante el período de tiempo inherente a dicho reconocimiento o ejercicio, todo ello según lo dispuesto en el artículo 69 de la Ley 39/2015, de 1 de octubre.

11. Asimismo, deberá acreditarse el poder del solicitante, suficiente y subsistente en los casos contemplados en el artículo 11.3 de la Ley 38/2003, de 17 de noviembre.

Artículo 6. *Instrucción del procedimiento y notificaciones.*

1. El órgano competente para la ordenación e instrucción del procedimiento es la Subdirección General de Análisis, Coordinación y Estadística, que realizará de oficio cuantas actuaciones estime necesarias para la determinación, conocimiento y comprobación de los datos en virtud de los cuales deba pronunciarse la resolución, de acuerdo con lo establecido en el artículo 24 de la Ley 38/2003, de 17 de noviembre.

2. El órgano instructor podrá recabar, en su caso, informes adicionales sobre el grado de adecuación de la solicitud a los criterios objetivos a expertos independientes, entre los que podrá incluirse SAECA como entidad colaboradora, e informará de ello y del resultado de dichos informes a la Comisión de valoración.

3. SAECA actuará como entidad colaboradora de las subvenciones en el marco del convenio de colaboración al que se refiere el artículo 4.4, a cuyo efecto participará en la tramitación del procedimiento y la colaboración en la gestión de las mismas, incluida la justificación y control.

4. Si la solicitud no reúne los requisitos establecidos en la convocatoria, se requerirá al interesado para que la subsane en el plazo máximo e improrrogable de 10 días, indicándole que si no lo hiciese se le tendrá por desistido de su solicitud, previa resolución que deberá ser dictada en los términos previstos en el artículo el artículo 23.5 de la Ley 38/2003, de 17 de noviembre, así como en el artículo 68 de la Ley 39/2015, de 1 de octubre.

5. La evaluación de las solicitudes, de acuerdo con los criterios objetivos establecidos en el presente real decreto, será efectuada por el órgano instructor, previo informe de la Comisión de valoración.

6. Las propuestas de resolución provisional y definitiva, así como la resolución del procedimiento serán publicadas en dicha página web durante un plazo no inferior a diez días, de acuerdo con lo dispuesto por el artículo 45.1 b) de la Ley 39/2015, de 1 de octubre.

Artículo 7. *Comisión de valoración.*

1. Este órgano colegiado estará adscrito a la Subdirección General de Análisis, Coordinación y Estadística, dependiente de la Subsecretaría y sus componentes, que serán nombrados por el Subsecretario del Departamento, serán los siguientes:

a) Presidente: El titular de la Subdirección General de Análisis, Coordinación y Estadística.

b) Vocales: Dos funcionarios de la Subdirección General de Análisis, Coordinación y Estadística y dos funcionarios de la Subdirección General de Frutas y Hortalizas y Vitivinicultura, todos ellos con un nivel de jefe de servicio o superior.

c) Secretario: Un funcionario de la Subdirección General de Análisis, Coordinación y Estadística designado por su titular, que contará con voz pero no con voto.

2. El funcionamiento de esta Comisión se ajustará al régimen establecido para los órganos colegiados en la sección tercera del capítulo II del título preliminar de la Ley 40/2015, de 1 de octubre, de Régimen Jurídico del Sector Público, y su funcionamiento será atendido con los medios personales, técnicos y presupuestarios del órgano al que se adscribe.

3. La Comisión de valoración, podrá solicitar toda la documentación que estime necesaria, con el objeto de facilitar la evaluación de la solicitud presentada.

4. La Comisión concretará el resultado de la evaluación efectuada en un informe que remitirá al órgano instructor, teniendo en cuenta los criterios de valoración indicados en el artículo 8, tal como establece el artículo 24 de Ley 38/2003, de 17 de noviembre.

Artículo 8. *Criterios de valoración de las solicitudes.*

De cara a la concesión de las ayudas previstas en este real decreto, en régimen de concurrencia competitiva, se ordenarán las solicitudes en función de la puntuación que obtengan al aplicar los siguientes criterios:

a) Se asignarán 3 puntos a las explotaciones cuyo titular sea socio de una Organización de Productores de Frutas y Hortalizas reconocida.

b) Se asignarán 2 puntos a las explotaciones cuyo titular haya suscrito un seguro en la línea de seguro para explotaciones de cítricos en el marco del 39.º o el 40.º Plan de Seguros Agrarios Combinados.

c) Se asignará 1 punto a las explotaciones cuyo titular sea socio de una Entidad Asociativa Prioritaria.

d) Se asignará 1 punto a las explotaciones cuyo titular sea un joven agricultor.

Cuando el importe total de las subvenciones asignadas a los beneficiarios supere la cuantía máxima establecida en la convocatoria, se procederá a la reducción proporcional de la subvención de aquellos solicitantes del grupo que haya obtenido menor puntuación.

Artículo 9. Resolución.

1. El órgano instructor, a la vista del expediente y del informe de la Comisión de valoración, formulará la propuesta de resolución provisional, debidamente motivada, que se publicará, durante 10 días hábiles en la página web del Ministerio de Agricultura, Pesca y Alimentación (<https://www.mapa.gob.es/>) concediendo un plazo máximo de 10 días hábiles, a partir del día siguiente al de su publicación, para presentar alegaciones.

2. En el plazo de 10 días previsto en el apartado 1 el órgano instructor podrá instar a los solicitantes a reformular su solicitud si la subvención otorgable, según la propuesta de resolución, es inferior a la cantidad solicitada, según lo previsto en el artículo 27 de la Ley 38/2003, de 17 de noviembre.

3. Se podrá prescindir del trámite de audiencia cuando no figuren en el procedimiento ni sean tenidos en cuenta otros hechos ni otras alegaciones y pruebas que las aducidas por los interesados. En este caso, la propuesta de resolución formulada tendrá el carácter de definitiva.

4. El órgano instructor formulará la propuesta de resolución definitiva tras valorar, en su caso, las alegaciones presentadas por los interesados, que deberá expresar el solicitante o la relación de solicitantes para los que se propone la concesión de la subvención, y su cuantía, especificando su evaluación y los criterios de valoración seguidos para efectuarla, así como la desestimación expresa del resto de solicitudes.

5. Se podrá prescindir del orden de prelación entre los beneficiarios por aplicación de los criterios de valoración para el caso de que el crédito consignado en la convocatoria fuera suficiente, atendiendo al número de solicitudes una vez finalizado el plazo de presentación.

6. En caso de que las solicitudes presentadas durante el periodo de convocatoria superen las disponibilidades presupuestarias existentes para la misma se atenderá por orden de puntuación a las solicitudes hasta agotamiento del crédito existente.

7. La Subsecretaría de Agricultura, Pesca y Alimentación, según lo establecido en la Orden APA/21/2019, de 10 de enero, de fijación de límites para administrar ciertos gastos y de delegación de competencias en el Ministerio de Agricultura, Pesca y Alimentación, dictará resolución motivada a la vista de la propuesta de resolución definitiva formulada por el órgano instructor.

8. Las propuestas de resolución provisional y definitiva no crean derecho alguno a favor del beneficiario propuesto, frente a la Administración, mientras no se le haya notificado la resolución de concesión.

9. El plazo máximo para resolver y comunicar la resolución, mediante su publicación en la página web oficial del Ministerio de Agricultura, Pesca y Alimentación será de seis meses, y se computará a partir de la entrada en vigor de este real decreto. Transcurrido dicho plazo sin que se hubiera publicado la resolución se podrá entender desestimada la solicitud de ayuda por silencio administrativo, sin perjuicio de la obligación de dictar resolución expresa.

10. Asimismo, la resolución se comunicará a la Base de Datos Nacional de Subvenciones (BDNS), de acuerdo con lo dispuesto en los artículos 18 y 20 de la Ley 38/2003, de 17 de noviembre. Los beneficiarios deberán comunicar su aceptación en un plazo de quince días hábiles. Transcurrido ese plazo sin respuesta por parte del interesado, se entenderá aceptada la resolución.

11. La resolución del procedimiento no pone fin a la vía administrativa, pudiendo recurrirse en alzada ante el Ministro, en el plazo de un mes, contado a partir del día siguiente al de su publicación en dicha página web.

Artículo 10. *Justificación y pago.*

1. Antes del pago de la subvención, SAECA certificará ante el Ministerio de Agricultura, Pesca y Alimentación antes del 1 de octubre de 2019, con objeto de justificar el cumplimiento de la finalidad para el que se conceden las subvenciones y de la aplicación de los fondos percibidos, el listado de beneficiarios que han suscrito nuevos préstamos avalados y que, teniendo en cuenta los criterios de valoración de las solicitudes contemplados en el artículo 8, son beneficiarios de la subvención establecida para cubrir los costes derivados de dichos avales, así como la cuantía a subvencionar por el Ministerio de Agricultura, Pesca y Alimentación.

2. SAECA certificará ante el Ministerio de Agricultura, Pesca y Alimentación la relación de beneficiarios que han recibido efectivamente el pago de la subvención en un plazo máximo de un mes desde que se efectúe dicho pago.

Artículo 11. *Financiación.*

La financiación se efectuará con cargo al crédito disponible en la aplicación presupuestaria 21.01.411M.770, «Apoyo financiero por daños ocasionados por sequía y otras causas extraordinarias», de los vigentes Presupuestos Generales del Estado, estando condicionada la concesión de las subvenciones a la existencia de crédito adecuado y suficiente en el momento de la concesión.

Artículo 12. *Compatibilidad.*

1. Las subvenciones previstas en este real decreto serán compatibles con otras subvenciones, ayudas, ingresos o recursos para la misma finalidad, procedentes de cualesquiera Administraciones o entes públicos o privados, nacionales, de la Unión Europea o de organismos internacionales.

No obstante, el importe acumulado de las subvenciones en ningún caso podrá ser de tal cuantía que, aisladamente o en concurrencia con otras subvenciones, ayudas, ingresos o recursos, supere el coste de la actividad subvencionada ni los límites establecidos en Reglamento (UE) n.º 1408/2013, de la Comisión, de 18 de diciembre de 2013.

2. Asimismo, en caso de obtención concurrente de ayudas otorgadas para la misma finalidad por otras Administraciones o entes públicos o privados, nacionales o internacionales, cuando el importe total de las subvenciones percibidas por cada beneficiario supere el coste de toda la actividad subvencionable que se vaya a desarrollar para el período de que se trate, dará lugar a la reducción proporcional que corresponda en el importe de las subvenciones reguladas en este real decreto, hasta ajustarse a ese límite.

Artículo 13. *Incumplimiento y reintegro.*

1. De acuerdo con lo establecido por el artículo 17.3.l) de la Ley 38/2003, de 17 de noviembre, podrá dar lugar a la modificación de la resolución toda alteración de las condiciones tenidas en cuenta para la concesión de la subvención. Las circunstancias que podrán dar lugar a la modificación de la resolución son la pérdida por parte del beneficiario de la condición de titular de una explotación agraria, la cancelación del préstamo suscrito por el cual se solicita la ayuda y, en todo caso, la obtención concurrente de otras aportaciones fuera de los casos permitidos en este real decreto.

2. De conformidad con lo establecido en el artículo 17.3.n) de la citada ley, sobre los criterios de graduación de los posibles incumplimientos de las condiciones impuestas con motivo de la concesión de las subvenciones, en caso de incumplimiento total de una obligación se deberá reintegrar el 100 %. Si se produce un incumplimiento parcial de una obligación, entre las que cabe considerar el acontecimiento de una de las circunstancias previstas en el apartado 2 a lo largo de la vida del crédito, se deberá reintegrar el 100 % del importe de la ayuda que se haya recibido desde el momento en que se produce el incumplimiento.

3. Asimismo, el incumplimiento de los requisitos establecidos en este real decreto y demás normas aplicables, dará lugar, previo el oportuno procedimiento, a la obligación de reintegrar, total o parcialmente, las subvenciones y los intereses de demora correspondientes, conforme a lo dispuesto en el artículo 37.1 de la Ley 38/2003, de 17 de noviembre.

Artículo 14. *Devolución a iniciativa del perceptor.*

El beneficiario podrá efectuar la devolución voluntaria de los importes recibidos sin previo requerimiento de la administración, conforme a lo establecido en el artículo 90 del Reglamento de la Ley 38/2003, de 17 de noviembre, General de Subvenciones, aprobado por el Real Decreto 887/2006, de 21 de julio.

La devolución se realizará de acuerdo al procedimiento de recaudación de los ingresos no tributarios regulados por la Orden PRE/1064/2016, de 29 de junio, por la que se desarrolla parcialmente el Reglamento General de Recaudación, aprobado por el Real Decreto 939/2005, de 29 de julio, en lo relativo al procedimiento de recaudación de recursos no tributarios ni aduaneros de titularidad de la Administración General del Estado a través de entidades colaboradoras, a través del modelo que establezca la Subsecretaría de Agricultura, Pesca y Alimentación.

Artículo 15. *Publicidad.*

Las subvenciones convocadas o concedidas al amparo del presente real decreto, les será de aplicación lo previsto en los artículos 18 y 20 de la vigente Ley 38/2003, de 17 de noviembre, en materia de publicidad y transparencia.

Asimismo, los beneficiarios deberán dar publicidad de las subvenciones y ayudas percibidas en los términos y condiciones establecidos en la Ley 19/2013, de 9 de diciembre, de transparencia, acceso a la información pública y buen gobierno.

Artículo 16. *Seguimiento de las ayudas.*

El seguimiento de las ayudas se llevará a cabo de acuerdo con lo dispuesto el capítulo V del título I de la Ley 38/2003, de 17 de noviembre, y el artículo 88 de su Reglamento, aprobado por Real Decreto 887/2006, de 21 de julio.

Artículo 17. *Régimen sancionador.*

El régimen de infracciones y sanciones por los incumplimientos que, en su caso, se produzcan se ajustará a lo dispuesto por el título IV de dicha ley, y por el título IV del Reglamento de la misma.

Disposición adicional primera. *Convenio de colaboración con SAECA.*

De conformidad con el artículo 16 de la Ley 38/2003, de 17 de noviembre, el Ministerio de Agricultura, Pesca y Alimentación suscribirá con SAECA un convenio de colaboración para regular las condiciones de concesión y tramitación de los avales a que se refiere el presente real decreto, que tendrá el contenido mínimo previsto en el artículo 16.3 de la Ley 38/2003, de 17 de noviembre.

Disposición adicional segunda. *Habilitación.*

Se faculta a la Subsecretaría de Agricultura, Pesca y Alimentación para ampliar el plazo de presentación de solicitudes previsto en el artículo 5.4 del presente real decreto, a cuyo efecto dictará previamente la correspondiente resolución que tendrá eficacia una vez sea publicada en el «Boletín Oficial del Estado» y comunicada a Base de Datos nacional de Subvenciones.

Disposición adicional tercera. *Normativa de aplicación, seguimiento de las ayudas, e infracciones.*

1. Las subvenciones reguladas en este real decreto se registrarán, además de por lo particularmente dispuesto en el mismo, por la Ley 38/2003, de 17 de noviembre, General de Subvenciones, y por su Reglamento de desarrollo, aprobado por Real Decreto 887/2006, de 21 de julio y la Ley 39/2015, de 1 de octubre, del Procedimiento Administrativo Común de las Administraciones Públicas y demás normas de derecho interno que resulten de aplicación.

2. Asimismo, estarán sujetas a lo establecido por el Reglamento (UE) n.º 1408/2013 de la Comisión, de 18 de diciembre de 2013, relativo a la aplicación de los artículos 107 y 108 del Tratado de Funcionamiento de la Unión Europea a las ayudas *de minimis* en el sector agrícola, y a la normativa concordante que resulte de aplicación».

Disposición final primera. *Modificación del Real Decreto 307/2019, de 26 de abril, por el que se regula la concesión directa de diversas subvenciones en materia agroalimentaria y pesquera.*

El Real Decreto 307/2019, de 26 de abril, por el que se regula la concesión directa de diversas subvenciones en materia agroalimentaria y pesquera, queda redactado en los siguientes términos:

Uno. El artículo 3.3 del Real Decreto 307/2019, de 26 de abril, por el que se regula la concesión directa de diversas subvenciones en materia agroalimentaria y pesquera, queda redactado como sigue:

«3. Aprobado el gasto y fiscalizada previamente la propuesta de resolución en los términos previstos en la Ley 47/2003, de 26 de noviembre, el órgano competente para resolver será el presidente o director del organismo autónomo o el Ministro del Departamento o en su caso en quien delegue de acuerdo con la Orden APA/21/2019, de 10 de enero, de fijación de límites para administrar ciertos gastos y de delegación de competencias en el Ministerio de Agricultura, Pesca y Alimentación».

Dos. El anexo II.1 b), primer párrafo, queda redactado como sigue:

«b) Primas específicas para los criadores, que tengan animales en explotaciones de equino inscritas como tal en el Registro General de Explotaciones Ganaderas de acuerdo con el Real Decreto 479/2004, de 26 de marzo, por el que se establece y regula el Registro general de explotaciones ganaderas, y que sean personas físicas o jurídicas de naturaleza privada, con base en los resultados en carreras abiertas de caballos nacionales».

Tres. El anexo VI.1, cuantías y criterios, letra d), queda redactada como sigue:

«d) En el caso de que tras la aplicación de los criterios para asignar las cuantías a las diferentes razas se supere la dotación presupuestaria, se aplicará un prorrateo lineal hasta ajustar el presupuesto, con la excepción contemplada en el apartado e) siguiente».

Disposición final segunda. *Título competencial.*

El presente real decreto se dicta al amparo del artículo 149.1.13.^a de la Constitución Española, que atribuye al Estado la competencia exclusiva en bases y coordinación de la planificación general de la actividad económica.

[. . .]

Disposición final cuarta. *Entrada en vigor.*

El presente real decreto entrará en vigor el día siguiente al de su publicación en el «Boletín Oficial del Estado».

ANEXO

Don/doña
con DNI (NIF, pasaporte o documento equivalente en caso de extranjeros)

DECLARA que no concurre en mi persona ninguna de las causas del artículo 13.2 de la Ley 38/2003, de 17 de noviembre, General de Subvenciones.

Me comprometo a mantener el cumplimiento de este requisito durante el período de tiempo inherente al reconocimiento o ejercicio del derecho a percibir la ayuda que solicito, debiendo informar de cualquier variación en las circunstancias al Órgano instructor.

En a de de

Firma:.....

Sr. Ministro de Agricultura, Pesca y Alimentación.

§ 40

Real Decreto 149/2021, de 9 de marzo, por el que se regula el programa de ayudas para la realización de actuaciones de eficiencia energética en explotaciones agropecuarias y se acuerda la concesión directa de las ayudas de este programa a las comunidades autónomas

Ministerio para la Transición Ecológica y el Reto Demográfico
«BOE» núm. 59, de 10 de marzo de 2021
Última modificación: 22 de diciembre de 2023
Referencia: BOE-A-2021-3702

La Directiva 2012/27/UE del Parlamento Europeo y del Consejo, de 25 de octubre de 2012, relativa a la eficiencia energética, por la que se modifican las Directivas 2009/125/CE y 2010/30/UE, y por la que se derogan las Directivas 2004/8/CE y 2006/32/CE, revisada por la Directiva (UE) 2018/2002 del Parlamento Europeo y del Consejo, de 11 de diciembre de 2018, por la que se modifica la Directiva 2012/27/UE de 25 de octubre de 2012, crea un marco común para fomentar la eficiencia energética dentro de la Unión Europea y establece acciones concretas a fin de materializar el considerable potencial de ahorro de energía no realizado.

En su artículo 7.1 señala que cada Estado miembro establecerá un sistema de obligaciones de eficiencia energética que velará por que los distribuidores de energía o las empresas minoristas de venta de energía, que estén determinados como partes obligadas y que operen en el territorio de cada Estado miembro, alcancen un objetivo de ahorro de energía acumulado, antes del 31 de diciembre de 2020.

La Directiva 2012/27/UE, de 25 de octubre de 2012, fue objeto de transposición a través de la Ley 18/2014, de 15 de octubre, de aprobación de medidas urgentes para el crecimiento, la competitividad y la eficiencia, por el que se creó el Sistema Nacional de Obligaciones de eficiencia energética, modificada recientemente por el Real Decreto-ley 23/2020, de 23 de junio, por el que se aprueban medidas en materia de energía y en otros ámbitos para la reactivación económica, entre otros aspectos, para extender la vigencia de este sistema hasta el año 2030, ampliando su alcance a un nuevo período de obligación, del 1 de enero de 2021 al 31 de diciembre de 2030, en cumplimiento del mandato contenido en el artículo 2 de la Directiva (UE) 2018/2002, de 11 de diciembre de 2018, para que la Unión Europea logre sus objetivos de eficiencia energética para 2030.

La Ley 18/2014, de 15 de octubre, también creó el Fondo Nacional de Eficiencia Energética que se dedica a desarrollar mecanismos de apoyo económico, financiero, asistencia técnica, formación e información u otras medidas con el fin de aumentar la eficiencia energética en los diferentes sectores consumidores de energía de forma que contribuyan a alcanzar el objetivo de ahorro energético nacional. El citado Fondo está constituido, entre otras, por las aportaciones anuales de las empresas privadas

comercializadoras de gas y electricidad y por las de los operadores de productos petrolíferos y gases licuados del petróleo.

En su artículo 73, la Ley adscribe el Fondo Nacional de Eficiencia Energética a la Secretaría de Estado de Energía del Ministerio para la Transición Ecológica y el Reto Demográfico y atribuye su supervisión y control a un Comité de Seguimiento y Control. El Instituto para la Diversificación y Ahorro de la Energía (en adelante, el IDAE), actúa como gestor del Fondo, función que le es atribuida en el apartado 2 del artículo 73 de la Ley 18/2014, de 15 de octubre.

En este contexto y como una de las medidas dirigidas a reducir el consumo final de energía se propone la realización de este programa para realizar actuaciones de eficiencia energética en explotaciones agropecuarias. De esta forma se contribuye a cumplir el objetivo de ahorro energético fijado en el artículo 7 de la Directiva 2012/27/UE, de 25 de octubre de 2012, revisada por la Directiva (UE) 2018/2002, de 11 de diciembre de 2018, y también a poner en práctica la estrategia a largo plazo para movilizar inversiones en el sector de la agricultura, mejorando su rendimiento y reduciendo su consumo de energía.

Este programa también favorecerá la generación de empleo y la actividad económica, en un contexto de recuperación tras la crisis sufrida por la pandemia ocasionada por la COVID-19. Asimismo, cabe destacar el beneficio derivado de la reducción de las importaciones de combustibles fósiles y la mejora de la competitividad de las explotaciones agropecuarias.

El presupuesto de este programa proviene del Fondo Nacional de Eficiencia Energética y fue aprobado en el Comité de Seguimiento y Control del Fondo Nacional de Eficiencia Energética en su sesión del 15 de junio de 2020.

Como criterio de distribución territorial del crédito se han utilizado los registros y estadísticas del Ministerio de Agricultura, Pesca y Alimentación: los datos del Registro General de la Producción Agrícola (REGEPA) de 2020 para las explotaciones agrícolas, los datos del Sistema Integral de Trazabilidad Animal, (SITRAN) de 2020 para las explotaciones ganaderas, y los datos de superficie de regadío de la Encuesta sobre Superficies y Rendimientos de Cultivos (ESYRCE) de 2019, con los que se ha determinado el reparto presupuestario que figura en el anexo III.

Tras la publicación en Boletín Oficial del Estado de este real decreto, cada comunidad autónoma deberá aprobar y publicar su convocatoria de ayudas, designando el órgano competente para instruir y resolver el procedimiento de concesión de las mismas.

La coordinación y el seguimiento de este programa serán realizadas por el IDAE, adscrito al Ministerio para la Transición Ecológica y el Reto Demográfico, a través de la Secretaría de Estado de Energía. Estas funciones se desarrollarán a través de la Comisión Consultiva de Ahorro y Eficiencia Energética, regulada en el artículo 12 del Estatuto del Instituto para la Diversificación y Ahorro de la Energía (IDAE), aprobado por el Real Decreto 18/2014, de 17 de enero, y en el que están representadas todas las comunidades autónomas.

El procedimiento de concesión de las ayudas será mediante concesión directa, dado que, de acuerdo con el artículo 22.2.c) y 28 de la Ley 38/2003, de 17 de noviembre, General de Subvenciones, concurren razones de interés social y económico que justifican la dificultad de su convocatoria pública en concurrencia competitiva, teniendo en cuenta que la tipología de actuaciones a las que van dirigidas estas ayudas no permiten su comparación entre sí, pero contribuyen a progresar en los objetivos perseguidos de mejora medioambiental, disminución de emisiones de CO₂ y eficiencia energética, dado que se trata de incentivar la realización de actuaciones que cumplan con unos requisitos predeterminados en el ámbito de la mejora de la eficiencia energética y mejoras medioambientales, con un efecto significativo en la disminución de emisiones de CO₂, resultando de capital importancia establecer un procedimiento de concesión directa en tanto es preciso agilizar el cumplimiento de los objetivos de ahorro y de las políticas de mejora medioambiental y de mejora de la eficiencia energética a las que está obligado el Estado español en el marco de la Directiva 2012/27/UE, de 25 de octubre de 2012.

Por tanto, mediante este real decreto se establecen las normas especiales de estas subvenciones, con el carácter de bases reguladoras, así como la distribución y entrega de las mismas, disponiendo su concesión directa a las comunidades autónomas por ser las

administraciones más idóneas para dar cumplimiento a lo anterior, en su ámbito territorial, y conforme a sus competencias de ejecución en materia de política energética, según lo que determinen en sus respectivas convocatorias.

Las comunidades autónomas deberán realizar su convocatoria de ayudas conforme a lo establecido por este real decreto, designando el órgano competente para instruir y resolver el procedimiento de concesión de las ayudas. Serán subvencionables las actuaciones que se realicen y cumplan los requisitos establecidos hasta la finalización de la vigencia del programa.

Asimismo, las ayudas reguladas por este real decreto tienen carácter singular derivado, por un lado, de la necesidad de minimizar la dependencia a nivel nacional de los productos petrolíferos en el sector agrícola y, por otro, de criterios de oportunidad que implican la exigencia de establecer las actuaciones más idóneas para alcanzar los objetivos de descarbonización previstos.

Con el objeto de mantener el carácter incentivador de las ayudas, solo se admitirán actuaciones por parte de los destinatarios últimos de las ayudas, realizadas con posterioridad a la fecha de registro de la solicitud de ayuda.

Estas ayudas estarán sometidas a los requisitos y límites establecidos en el Reglamento (UE) n.º 651/2014 de la Comisión, de 17 de junio de 2014, por el que se declaran determinadas categorías de ayudas compatibles con el mercado interior en aplicación de los artículos 107 y 108 del Tratado, aplicándose a la categoría de ayudas para la protección del medio ambiente (Sección 7) y en las demás disposiciones del derecho de la Unión Europea que resulten de aplicación.

El marco regulador de estas ayudas resulta conforme con la jurisprudencia constitucional consolidada en materia de ayudas y subvenciones que comenzó a articularse con la Sentencia del Tribunal Constitucional 13/1992, de 6 de febrero, y que, recientemente, se ha perfilado con las sentencias 9/2017, de 19 de enero, y 62 y 64/2018, de 7 de junio.

En cumplimiento de dicha jurisprudencia, este real decreto establece un modelo para la concesión de ayudas basado en mecanismos de cooperación y colaboración consustanciales a la estructura del Estado de las Autonomías que articula la Constitución Española. Se ha diseñado por ello un modelo para la concesión de las ayudas basado en la colaboración de las comunidades autónomas que pueden desarrollar su tramitación y efectuar la gestión de los fondos, con arreglo a criterios ajustados a los principios constitucionales y al orden de distribución de competencias.

Este real decreto se ha elaborado conforme a los principios de buena regulación que establece el artículo 129.1 de la Ley 39/2015, de 1 de octubre, del Procedimiento Administrativo Común de las Administraciones Públicas y se ha sometido a consulta de las comunidades autónomas, a través de la Comisión Consultiva de Ahorro y Eficiencia Energética del IDAE celebrada con fecha 20 de noviembre de 2020.

Cumple, por tanto, con los principios de necesidad y eficacia, en el sentido enunciado en los párrafos anteriores, donde se explican la necesidad y fines perseguidos con su aprobación, que son la necesidad de reducir el consumo de energía final en el sector agrícola, en el marco de los objetivos perseguidos por el Plan Nacional Integrado de Energía y Clima 2021-2030 y la necesidad de reducir las emisiones de contaminantes atmosféricos recogidos en el Programa Nacional de Control de la Contaminación Atmosférica. El dictado de esta norma es, por tanto, el instrumento más adecuado para garantizar la consecución de estos objetivos.

Es conforme también con el principio de proporcionalidad dado que no contiene restricciones de derechos ni impone obligaciones a sus destinatarios, conteniendo la regulación imprescindible para atender la necesidad a cubrir, sin que existan otras medidas menos restrictivas de derechos o que impongan menos obligaciones a los destinatarios.

Se adecúa, igualmente, al principio de seguridad jurídica en la medida en que la norma contribuye a reforzar dicho principio pues es coherente con los planes y normativa vigente en materia de eficiencia energética y establece estímulos económicos que facilitarán su mejor cumplimiento.

La norma cumple con el principio de transparencia ya que han participado en la elaboración de la misma los potenciales destinatarios. Además, define claramente sus objetivos, reflejados en su preámbulo y en la memoria que la acompaña.

Finalmente, se encuentra acreditado el principio de eficiencia porque la iniciativa normativa no impone cargas administrativas innecesarias o accesorias y racionaliza, en su aplicación, la gestión de los recursos públicos.

Este real decreto se dicta al amparo de lo dispuesto en el artículo 149.1.13.^a 23.^a y 25.^a de la Constitución Española, que atribuye al Estado la competencia exclusiva sobre bases y coordinación de la planificación general de la actividad económica, en materia de legislación básica sobre protección del medioambiente, sin perjuicio de las facultades de las comunidades autónomas de establecer normas adicionales de protección, y sobre las bases del régimen minero y energético, respectivamente.

Se ha recabado informe de la Oficina Presupuestaria, en relación con la naturaleza del Fondo Nacional de Eficiencia Energética, y de la Abogacía del Estado.

En su virtud, a propuesta de la Vicepresidenta Cuarta del Gobierno y Ministra para la Transición Ecológica y el Reto Demográfico, con la aprobación previa del Ministro de Política Territorial y Función Pública, con el informe del Ministerio de Hacienda, y previa deliberación del Consejo de Ministros en su reunión del día 9 de marzo de 2021,

DISPONGO:

CAPÍTULO I

Disposiciones generales

Artículo 1. *Objeto y finalidad.*

1. Este real decreto tiene por objeto la aprobación del programa de ayudas para la realización de actuaciones de eficiencia energética en explotaciones agropecuarias, regular la concesión directa, con carácter extraordinario, y por razones de interés público, social y económico, de ayudas a las comunidades autónomas, así como su distribución y entrega, en las cuantías y términos que figuran en el anexo III, de acuerdo con lo previsto en el artículo 22.2 c) de la Ley 38/2003, de 17 de noviembre, en relación con el artículo 28.2 y 3 de la misma ley.

2. Asimismo establece las bases reguladoras para la concesión de subvenciones del programa de ayudas para la realización de actuaciones de eficiencia energética en explotaciones agropecuarias a sus destinatarios últimos, cuya finalidad es reducir el consumo de energía final en el sector agrícola para cumplir con los objetivos fijados por el artículo 7 de la Directiva 2012/27/UE, de 25 de octubre de 2012, mediante la realización de actuaciones de ahorro y eficiencia energética y la utilización de las energías renovables.

Artículo 2. *Ámbito de aplicación.*

Lo establecido por este real decreto será de aplicación en el territorio de las comunidades autónomas que se relacionan en el anexo III de este real decreto.

Artículo 3. *Régimen jurídico aplicable.*

El régimen jurídico, normativa específica aplicable, requisitos y obligaciones de los beneficiarios y procedimiento de concesión será el establecido por este real decreto, de conformidad con lo dispuesto en la Ley 38/2003, de 17 de noviembre, y en su Reglamento de desarrollo, aprobado por Real Decreto 887/2006, de 21 de julio. En defecto de lo previsto en esta normativa se aplicarán las normas de Derecho Administrativo.

Artículo 4. *Vigencia del programa.*

Este programa estará en vigor desde el día siguiente al de la publicación de este real decreto en el "Boletín Oficial del Estado" hasta el 31 de diciembre de 2023.

CAPÍTULO II

Bases reguladoras de la concesión directa de ayudas a las comunidades autónomas

Artículo 5. *Beneficiarias directas.*

Serán beneficiarias directas de las ayudas previstas en este real decreto las comunidades autónomas relacionadas en el anexo III de este real decreto, que deberán destinar el importe de las mismas a los sujetos que se enumeran en el artículo 11.

Artículo 6. *Trámites para la concesión de la ayuda a las comunidades autónomas.*

1. Tras la publicación de este real decreto en el «Boletín Oficial del Estado», el IDAE procederá a notificar a todas las comunidades autónomas relacionadas en el anexo III, publicándose también en la página web del Instituto, la disponibilidad del presupuesto correspondiente al importe total de la ayuda establecida en el mismo anexo.

2. Las comunidades autónomas deberán solicitar y aceptar de forma expresa e inequívoca, mediante escrito dirigido al titular de la Dirección General del IDAE, la ayuda concedida y ajustada en su integridad a este real decreto.

3. El IDAE, mediante resolución de su Presidenta, otorgará la ayuda correspondiente a las comunidades autónomas y ordenará el pago de la misma conforme a lo previsto en este real decreto y las cuantías del anexo III a las cuentas corrientes y titulares que las comunidades autónomas determinen.

Artículo 7. *Obligaciones de las comunidades autónomas.*

1. Las cantidades transferidas por el IDAE deberán ser destinadas por las comunidades autónomas a financiar las actuaciones previstas en este real decreto, realizadas por cualquiera de los sujetos que, como destinatarios últimos de las mismas, son objeto de enumeración en el artículo 11, y con sujeción estricta a lo establecido en este real decreto.

2. Las convocatorias de las comunidades autónomas deberán efectuarse en un plazo máximo tres meses desde la entrada en vigor de este real decreto, debiendo publicarse en la Base de Datos Nacional de Subvenciones así como su extracto en el diario oficial que corresponda.

3. Las comunidades autónomas, a través de sus respectivas convocatorias, deberán asegurar y garantizar el cumplimiento por parte de los destinatarios últimos de las ayudas no solo de los requisitos previstos en este real decreto sino también de las obligaciones contempladas para los beneficiarios de subvenciones en la Ley 38/2003, de 17 de noviembre, General de Subvenciones, y su reglamento de desarrollo. Asimismo, deberán garantizar que los destinatarios últimos presentan la documentación exigida en el anexo I de este real decreto o la que figure en sus respectivas convocatorias complementariamente o, en caso de resultar procedente, en sustitución de ésta.

4. El saldo no ejecutado ni comprometido a la fecha de finalización del plazo de vigencia del programa recogido en el artículo 4 deberá reintegrarse, en su caso, y en función del origen de fondos, al Fondo Nacional de Eficiencia Energética o a quien IDAE determine. A los efectos de la cuantificación de esta cantidad, las comunidades autónomas deberán remitir un informe de sus respectivos órganos de intervención y control a dicha fecha, considerándose que el presupuesto queda comprometido mediante la convocatoria correspondiente, y el posterior registro de las solicitudes.

5. A los efectos de que el IDAE pueda garantizar frente a sus organismos fiscalizadores el cumplimiento de sus funciones de control de subvenciones, las comunidades autónomas beneficiarias de las subvenciones deberán remitir anualmente, dentro del primer trimestre de cada año, informe de ejecución del programa hasta la fecha final de liquidación de todas las obligaciones que se deriven de las convocatorias realizadas.

6. Con objeto de que el IDAE, pueda certificar al Fondo Nacional de Eficiencia Energética los gastos de las actuaciones que sean subvencionables en el citado programa, las comunidades autónomas a las que les haya sido transferido presupuesto deberán remitir cuanta información y documentos el IDAE les requiera.

7. El incumplimiento por parte de las comunidades autónomas de las obligaciones a que se refieren los apartados anteriores, dará lugar, en caso de no subsanarse, al inicio de un procedimiento de reintegro por la totalidad de las cantidades percibidas y a la exigencia del interés de demora correspondiente desde el momento del pago de la subvención, de acuerdo con lo establecido en el artículo 37 de la Ley 38/2003, de 17 de noviembre.

Artículo 8. *Coordinación y seguimiento.*

1. El organismo competente para realizar la coordinación y el seguimiento de este programa es el IDAE.

2. La coordinación del programa se realizará por el IDAE con las comunidades autónomas a través de la Comisión Consultiva de Ahorro y Eficiencia Energética, que asumirá todas aquellas funciones que resulten necesarias para garantizar la corrección y transparencia del proceso a llevar a cabo, una vez se produzca el cierre de las distintas convocatorias y del programa, a los efectos de asegurar la comprobación de la efectiva aplicación de los fondos transferidos.

3. Las comunidades autónomas remitirán la información que el IDAE les solicite con el formato y las condiciones que se establecen en el anexo II para realizar el seguimiento de los resultados del programa. Dicha información será puesta a disposición del IDAE y de la Secretaría de Estado de Energía del Ministerio para la Transición Ecológica y el Reto Demográfico.

Artículo 9. *Financiación y costes indirectos imputables.*

1. Este programa está dotado con una cuantía inicial de 30.000.000 euros, con origen en el Fondo Nacional de Eficiencia Energética, creado por Ley 18/2014, de 15 de octubre, cuya gestión se ha encomendado al IDAE de conformidad con lo previsto en el artículo 73.2 de esa misma norma.

2. El presupuesto disponible se distribuirá entre las comunidades autónomas según lo establecido en el anexo III.

3. El presupuesto del programa podrá ser ampliado, si existiese disponibilidad presupuestaria para esta misma finalidad, y siempre que no hubiera expirado el plazo de vigencia del mismo, tanto con recursos que provengan del Fondo Nacional de Eficiencia Energética como de otros orígenes siempre que hayan sido transferidos al IDAE o se le hubiera encomendado su gestión directa, y que en el presupuesto de origen de estos recursos exista crédito suficiente y adecuado para tal fin.

Conforme a lo previsto en el párrafo anterior, la ampliación del presupuesto se realizará para aquellas comunidades autónomas que hayan comprometido en su totalidad el presupuesto asignado en la convocatoria correspondiente y hayan justificado al IDAE la necesidad de ampliar el mismo con base en las solicitudes que tengan en lista de espera. El Consejo de Administración del IDAE asignará a estas comunidades autónomas el presupuesto que les pudiera corresponder conforme a la disponibilidad presupuestaria y al orden de solicitud realizada al IDAE a tal efecto, formalizándolo mediante resolución que será publicada en el Boletín Oficial del Estado, y sin perjuicio de la resolución de su Presidenta por la que se otorgue la nueva ayuda y se ordene el pago correspondiente.

4. Las comunidades autónomas podrán establecer en sus convocatorias la posibilidad de dotar anticipos a los destinatarios finales que lo soliciten, siempre y cuando se cumplan las siguientes condiciones:

a) Dichos anticipos sean objeto de una garantía que deberá cumplir con lo establecido en los artículos 48 y siguientes del Reglamento de la Ley 38/2003, de 17 de noviembre, aprobado por Real Decreto 887/2006, de 21 de julio. La garantía será presentada en el órgano competente para su recepción según la Administración que la haya solicitado.

b) Dichos anticipos no superen el cien por ciento del importe total de la ayuda que se vaya a conceder al beneficiario.

c) Dichos anticipos se destinen exclusivamente a cubrir gastos del proyecto objeto de subvención y justificarse en el plazo de un año desde su desembolso.

5. Según lo establecido en el artículo 31.9 de la Ley 38/2003, de 17 de noviembre, así como en el artículo 83.3 de su Reglamento, aprobado por Real Decreto 887/2006, de 21 de

julio, y en concordancia con lo dispuesto en el artículo 72.3 de la Ley 18/2014, de 15 de octubre, se prevé un máximo del 5,59 por ciento del presupuesto asignado en la tabla del anexo III como costes indirectos imputables a las actuaciones subvencionadas que las comunidades autónomas, como beneficiarias directas de las ayudas, podrán imputar a tales actuaciones, y en la parte que razonablemente corresponda de acuerdo con principios y normas de contabilidad generalmente admitidas y, en todo caso, en la medida en que tales costes correspondan o estén relacionados con el período en que efectivamente se realizan las actuaciones subvencionadas.

6. En este contexto, se entenderán por costes indirectos imputables los costes considerados en el siguiente apartado 7, siendo admisibles si están debidamente justificados conforme a lo establecido en dicho apartado, y siempre que en ningún caso se haya superado la parte proporcional atribuible a cada comunidad autónoma del porcentaje total del presupuesto disponible del programa.

7. Tendrán la consideración de costes indirectos imputables al presupuesto del programa los siguientes gastos de gestión en los que incurran las respectivas comunidades autónomas, incluyendo el coste de las actuaciones preparatorias previas que fueran necesarias para establecer y mantener la prestación de servicios, suministro de bienes o la realización de las actividades correspondientes:

a) El coste de la prestación de servicios específicos correspondientes a la preparación de la convocatoria, tramitación de los expedientes de solicitud de ayudas con su evaluación administrativa y técnica, así como su resolución.

b) El coste de la prestación de servicios específicos correspondientes a las actuaciones de control y verificación y pago de la ayuda e inspección del proceso, así como, en su caso, la revocación y reintegro de las ayudas.

c) El coste de las herramientas informáticas que específicamente se desarrollen o adapten para la gestión telemática de las solicitudes y control y seguimiento del programa y hospedaje.

d) El coste de la prestación de servicios específicos de atención a consultas de los solicitantes.

e) El coste de las actividades específicas de promoción y difusión del programa.

Se incluyen, asimismo, como costes indirectos imputables los costes de contratación de nuevo personal, conforme a la normativa que resulte de aplicación, y sin que en ningún caso pueda deducirse la existencia de una relación laboral entre la Administración General del Estado y el personal adscrito a la gestión del programa, bien sea mediante contratos por obra o servicio determinado o a través de cualquier otra modalidad legal de incorporación de personal con contratos de duración determinada, a la que pudieran acogerse las comunidades autónomas, tanto técnico como administrativo, en el que se incurra para prestar los servicios especificados anteriormente, incluyendo la cuota patronal de la seguridad social y otros costes similares de los contratos, siempre que este personal esté dedicado exclusivamente a la gestión temporal del programa, para lo que el equipo de técnicos y administrativos podrán trabajar en cualesquiera convocatorias vigentes de distintos programas siempre que pueda imputarse el número de horas de trabajo, para su justificación, dentro de los costes de gestión previstos en este real decreto, y el órgano fiscalizador correspondiente de cada comunidad autónoma pueda informar o certificar dicha imputación de costes en el correspondiente programa de que se trate.

No tendrán la consideración de costes indirectos imputables al presupuesto del programa los gastos de gestión recurrentes, entre otros, los correspondientes a gastos de constitución, funcionamiento o estructura permanente o habitual de las entidades colaboradoras, agencias u otros organismos de las comunidades que se encarguen de la gestión de las actuaciones del programa. Tampoco tendrán esta consideración las campañas de comunicación.

8. Las comunidades autónomas beneficiarias tendrán que aportar al IDAE declaración de los costes indirectos imputados a las actuaciones subvencionadas en su ámbito territorial de aplicación, mediante un informe de sus respectivos órganos de intervención y control, de manera que dicha declaración refleje todos los datos que permitan verificar que no se ha superado la parte proporcional que le resulte atribuible a cada una de ellas del porcentaje

total del presupuesto disponible del programa, así como la cantidad imputada y su correspondencia con los costes considerados en el anexo III, sin perjuicio de las demás obligaciones de justificación establecidas por este real decreto y por la normativa aplicable.

Artículo 10. *Normas de aplicación a la gestión y control de las ayudas.*

1. Sin perjuicio de lo dispuesto por la Ley 38/2003, de 17 de noviembre, General de Subvenciones, y su reglamento de desarrollo, aprobado por Real Decreto 887/2006, de 21 de julio, los órganos responsables de la gestión de las ayudas de las comunidades autónomas deberán:

- a) Comprobar que se han entregado los servicios y productos cofinanciados.
- b) Comprobar que el gasto declarado por los destinatarios últimos de la ayuda ha sido pagado y cumple con la legislación aplicable.
- c) Comprobar que no se da el caso de doble financiación del gasto con otros regímenes de financiación comunitarios o nacionales y con otros periodos de programación.
- d) Garantizar que los destinatarios últimos de las ayudas, con excepción de las personas físicas que no desarrollen actividad mercantil, utilizan un sistema de contabilidad diferenciado o un código contable adecuado para las transacciones relacionadas con la operación.
- e) Aplicar medidas antifraude eficaces y proporcionadas en función de los riesgos detectados.
- f) Establecer los procedimientos para garantizar que se dispone de la documentación sobre el gasto y las auditorías necesarias para contar con una pista de auditoría apropiada.
- g) Realizar las oportunas verificaciones administrativas de la totalidad de las operaciones que se vayan a incluir en solicitudes de reembolso, que garanticen la regularidad del gasto, la realidad de los pagos y su adecuación a las condiciones de la ayuda.
- h) Realizar las oportunas verificaciones sobre el terreno de operaciones concretas seleccionadas a través de un método de muestreo que garantice su representatividad.
- i) Asumir el riesgo de las irregularidades que se puedan detectar, solventándolas directamente con los destinatarios últimos de la ayuda.

2. El IDAE deberá asegurarse también de que, se han realizado las verificaciones oportunas, solventando las irregularidades que se puedan detectar directamente con los órganos responsables de la gestión de las ayudas de cada comunidad autónoma.

En este contexto, el IDAE publicará en su web las instrucciones técnicas que faciliten el intercambio de datos con los sistemas de las respectivas comunidades autónomas, al objeto de que éstas puedan facilitarle la información puntual de cada expediente en las siguientes fases:

- a) Al momento de seleccionar las operaciones (resolución definitiva de concesión de ayuda).
- b) Cuando se produzca cualquier modificación de las condiciones iniciales.
- c) Cuando se realice la verificación documental, certificación y pago de las ayudas otorgadas.
- d) Cuando se realice la verificación *in situ* de los expedientes seleccionados al efecto.

3. El IDAE podrá requerir al órgano responsable de la gestión de las ayudas la aportación de cualquier documentación justificativa adicional a la expuesta para verificar la efectiva adecuación de la actuación ejecutada a la que fue objeto de ayuda, quedando el órgano instructor de las ayudas obligado a su entrega en un plazo máximo de un mes desde la recepción de la comunicación por parte del IDAE.

4. Los órganos responsables de la gestión de las ayudas de cada comunidad autónoma deberán someterse a cualesquiera otras actuaciones de comprobación y control financiero que pueda realizar el IDAE, la Intervención General de la Administración del Estado, el Tribunal de Cuentas, los órganos de control de la Comisión Europea y a cualesquiera otras actuaciones de comprobación y/o control financiero que puedan realizar los órganos de control competentes, tanto nacionales como de la Unión Europea, de acuerdo a lo establecido en la normativa aplicable correspondiente, aportando para ello cuanta información le sea requerida.

CAPÍTULO III

Bases reguladoras de la concesión de ayudas por las comunidades autónomas a los destinatarios últimos

Artículo 11. *Destinatarios últimos de las ayudas.*

1. Podrán ser destinatarios últimos de las ayudas previstas en este real decreto, conforme a lo establecido para cada tipología de actuación, y a lo que se establezca, en su caso, en las convocatorias que realicen las comunidades autónomas, cualesquiera de los sujetos que se enumeran a continuación, cumpliendo los requisitos correspondientes, y siempre que tengan residencia fiscal en España:

a) Personas físicas o jurídicas de naturaleza privada o pública titulares de una explotación agropecuaria.

b) Comunidades de Regantes y otras organizaciones cuyo fin consista en la gestión común de agua para el riego agrícola o la gestión común de otros combustibles y fuentes de energía para fin agropecuario.

c) Titulares de explotaciones agrícolas de regadío que utilicen redes de riego para cuyo funcionamiento sea necesario actualmente el consumo de energía eléctrica.

d) Cualquier organización o asociación de productores agrícolas reconocida por la autoridad competente.

e) Las comunidades de energías renovables y las comunidades ciudadanas de energía, según definición de la Directiva 2018/2001 del Parlamento Europeo y del Consejo, de 11 de diciembre de 2018, relativa al fomento del uso de energía procedente de fuentes renovables, y de la Directiva 2019/944 del Parlamento Europeo y del Consejo, de 5 de junio de 2019, sobre normas comunes para el mercado interior de la electricidad y por la que se modifica la Directiva 2012/27/UE, respectivamente, así como del artículo 4 del Real Decreto-ley 23/2020, de 23 de junio, por el que se aprueban medidas en materia de energía y en otros ámbitos para la reactivación económica. Dentro de las comunidades de energías renovables y las comunidades ciudadanas de energía, al menos uno de los socios deberá ser titular o beneficiario de la explotación agraria.

f) Las empresas de servicios energéticos (ESEs), o proveedores de servicios energéticos definidas en el Real Decreto 56/2016, de 12 de febrero, por el que se transpone la Directiva 2012/27/UE, de 25 de octubre de 2012, en lo referente a auditorías energéticas, acreditación de proveedores de servicios y auditores energéticos y promoción de la eficiencia del suministro de energía. Para poder ser destinatarias, estas empresas deberán actuar conforme al contrato que tengan establecido a tal fin con la propiedad y llevar a cabo las inversiones incluidas en alguna de las actuaciones subvencionables recogidas en este real decreto, debiendo acreditar su actuación como empresa de servicios energéticos y la inversión realizada.

2. A los efectos de lo previsto por los apartados 4 y 5 del artículo 31 de la Ley 38/2003, de 17 de noviembre, se establece que el período mínimo durante el cual los destinatarios últimos deberán destinar los bienes subvencionados al fin concreto para el que se conceden las subvenciones de este real decreto será de cinco años.

Artículo 12. *Requisitos para obtener la condición de destinatario último de las ayudas.*

1. Las comunidades autónomas especificarán los destinatarios últimos a los que irá dirigida cada una de las actuaciones de sus respectivas convocatorias. Asimismo, podrán establecer requisitos adicionales a cumplir por los destinatarios últimos, relacionados con su residencia fiscal o con la necesidad de contar con establecimientos permanentes en la comunidad convocante de las ayudas.

2. No podrán ser destinatarios últimos de estas ayudas:

a) Quienes incurran en alguna de las circunstancias previstas en el artículo 21 del Reglamento de la Ley 38/2003, de 17 de noviembre, General de Subvenciones, aprobado mediante Real Decreto 887/2006, de 21 de julio. En este contexto, el destinatario último suscribirá, junto con la solicitud de ayuda, declaración responsable que acredite no tener pendiente obligaciones de reintegro de subvenciones o ayudas o, en su caso, el

cumplimiento de las mismas, conforme a los términos establecidos en dicho artículo 21. El destinatario último deberá también encontrarse al corriente en el cumplimiento del resto de obligaciones establecidas en el artículo 13 de la Ley 38/2003, de 17 de noviembre, General de Subvenciones, entre ellas, hallarse al corriente en el cumplimiento de sus obligaciones tributarias y con la Seguridad Social, considerándose a este respecto que el destinatario último, con la presentación de su solicitud de ayuda, autorizará, indistintamente, tanto al órgano administrativo concedente como instructor para que puedan consultar directamente dicha información de forma directa con la Administración tributaria o de la Seguridad Social correspondiente en los momentos en que sea preciso durante la tramitación del procedimiento.

b) Empresas en situación de crisis, de acuerdo a la definición que se realiza en las directrices comunitarias sobre ayudas estatales de salvamento y reestructuración de empresas no financieras en crisis (Comunicación de la Comisión, 2014/C 249/1, de 31 de julio de 2014).

c) Las empresas que se encuentren sujetas a una orden de recuperación pendiente sobre cualquier ayuda o subvención que les hubiera sido otorgada con anterioridad, bien por haberse declarado ayuda ilegal y/o incompatible con el mercado interior, bien por cualquier tipo de incumplimiento de obligaciones que le vinieran atribuidas en la concesión.

Artículo 13. Actuaciones subvencionables.

1. Serán actuaciones subvencionables las relacionadas a continuación:

a) Actuación 1: Mejora de la eficiencia energética de las instalaciones de regadío. Consistirá en la ejecución de actuaciones de reforma de las instalaciones de regadío en explotaciones agropecuarias y comunidades de regantes, por renovación de sus equipos de bombeo que reduzcan el consumo de energía final y las emisiones de CO₂.

Las actuaciones podrán ser, con carácter orientativo y no limitativo:

- 1.º La sustitución de grupos de bombeo por otros más eficientes energéticamente.
- 2.º La implantación de variadores de frecuencia y arrancadores estáticos o la sustitución por equipos más eficientes energéticamente en bombeos.
- 3.º La implantación o modernización de sistemas de regulación, control y monitorización de la red de riego que contribuyan de forma directa al ahorro de energía.
- 4.º La instalación o sustitución de baterías de condensadores para mejorar la eficiencia energética de las instalaciones eléctricas de las estaciones de bombeo.

No serán elegibles aquellas actuaciones que contribuyan al incremento en el consumo de agua o de la superficie regable.

b) Actuación 2: Mejora de la eficiencia energética y utilización de energías renovables en explotaciones agropecuarias. Consistirá en la realización de actuaciones de reforma de las explotaciones e instalaciones consumidoras de energía térmica, eléctrica y de proceso propias de las explotaciones agropecuarias que reduzcan el consumo de energía final y las emisiones CO₂.

Las actuaciones podrán ser, con carácter orientativo y no limitativo:

1.º Actuaciones sobre la envolvente térmica que reduzcan la demanda de calefacción y refrigeración de los edificios agropecuarios (fachadas, cubiertas, ventanas) incluyendo soluciones bioclimáticas.

2.º Actuaciones en las instalaciones térmicas de calefacción, refrigeración, ventilación y agua caliente sanitaria, como pueden ser las destinadas a los procesos de pasteurización y conservación de productos perecederos, a la climatización de naves de ganado e invernaderos, refrigeración en procesos de fermentación del vino, etc.

3.º Mejora de la eficiencia energética de los subsistemas de generación, distribución, regulación y control y elementos terminales de las instalaciones térmicas, incluyendo el aprovechamiento de calores residuales y nuevas redes de calor.

4.º Sustitución de energía convencional en instalaciones térmicas por energías renovables térmicas (energía solar térmica, biomasa, energía geotérmica, energía ambiente (aeroterminia o hidrotérminia), bombas de calor o una combinación de ellas). No se considerará

elegible la sustitución de un generador térmico por otro que utilice combustible de origen fósil.

5.º Reforma o sustitución de instalaciones de iluminación interior y alumbrado exterior.

6.º Renovación de motores para accionamientos mecánicos y otros servicios propios de estas actividades.

2. Con carácter general, los requisitos que deben cumplir las actuaciones, para que sean subvencionables, serán los siguientes:

a) Conseguir y justificar una reducción del consumo de energía final de un 10% con respecto a su situación de partida.

b) El ahorro de energía final se justificará mediante uno de los métodos de cálculo del anexo V de la Directiva 2012/27/UE, de 25 de octubre de 2012.

c) Para el cálculo del ahorro de energía final y la elegibilidad de las actuaciones será de aplicación la Recomendación (UE) 2019/1658 de la Comisión de 25 de septiembre de 2019, relativa a la trasposición de las obligaciones de ahorro de energía en virtud de la Directiva de eficiencia energética.

3. El ahorro de energía final conseguido por las actuaciones acogidas a este programa será computado a efectos del cumplimiento de los objetivos de ahorro de energía final del artículo 7 de la Directiva 2012/27/UE, de 25 de octubre de 2012, de conformidad con lo dispuesto en la Ley 18/2014, de 15 de octubre. Este ahorro energético no podrá ser objeto de doble cómputo, por los sujetos obligados, a los efectos del cumplimiento del objetivo de ahorro acumulado de energía del artículo 7 de la citada Directiva.

4. Las actuaciones objeto de ayuda deberán cumplir con la normativa vigente que les sea de aplicación, así como contar con las preceptivas licencias y autorizaciones administrativas en el caso de que las mismas lo requieran.

5. Dado el carácter incentivador de las ayudas, solo se admitirán actuaciones por parte de los destinatarios últimos de las ayudas iniciadas con posterioridad a la fecha de registro de la solicitud de la ayuda, no considerándose elegible ningún coste relativo a la ejecución de la actuación que haya sido facturado con anterioridad, sin perjuicio de los costes correspondientes a actuaciones preparatorias que sean necesarios para presentar la solicitud o llevar a cabo las correspondientes inversiones, como pueden ser proyecto, memorias técnicas, certificados, etc., que sí podrán ser considerados subvencionables, aun cuando hubieran sido facturados con anterioridad, siempre que, en todo caso, estas actuaciones preparatorias se hubieran iniciado con fecha posterior a la fecha de entrada en vigor del programa establecida en el artículo 4.

6. Se consideran costes elegibles aquellos que sean necesarios para conseguir los objetivos energéticos de este programa, que se han indicado para cada una de las actuaciones subvencionables anteriores, y los que se relacionan a continuación:

a) Los costes de gestión de solicitud de la ayuda.

Se considerarán costes de gestión de solicitud de la ayuda, aquellos gastos que el destinatario último de la ayuda pudiera satisfacer a una empresa o profesional por llevar a cabo la gestión administrativa y documental de su solicitud ante la comunidad autónoma, por lo que tales gastos, para ser admitidos como coste elegible, deberán de encontrarse debidamente contemplados y detallados en documento u oferta vinculante contractual formalizada con el empresario o profesional correspondiente, cuya copia se acompañará junto con el resto de documentación que debe acompañar a la solicitud de ayuda, justificándose la realidad de dichos gastos, mediante la aportación de factura independiente donde consten debidamente especificados los mismos, además de la documentación que pudiera resultar exigible para justificar su pago.

En ningún caso se admitirá que tales gastos de gestión superen el 4% del importe de la ayuda solicitada, con un límite de 3.000 € por expediente.

b) La realización de auditorías energéticas que permitan identificar y evaluar adecuadamente las medidas a implantar de mejora de la eficiencia energética.

c) Los costes de la redacción de los proyectos técnicos relacionados.

d) Los costes de la dirección facultativa de las actuaciones.

e) Los costes de ejecución de las obras y/o instalaciones, incluyendo obra civil asociada e instalaciones auxiliares necesarias.

f) En el caso particular de instalaciones geotérmicas, el coste de la realización de los estudios, ensayos TRT, sondeos y simulaciones previas a la realización del diseño de la instalación.

g) La inversión en equipos y materiales efectuada.

h) Los costes de redacción de informes y demás documentación requerida para la solicitud y justificación de estas ayudas.

i) Los costes de gestión de la justificación de la realización de las actuaciones.

Se considerarán como costes de gestión de la justificación de la realización de las actuaciones objeto de ayuda aquellos gastos que el destinatario último de la ayuda pudiera satisfacer a empresas o profesionales por llevar a cabo la gestión técnica, administrativa y documental de la justificación ante el órgano instructor de la realización de las actuaciones que conforman el proyecto.

El coste elegible máximo total admitido en el programa para sufragar los gastos de gestión de la justificación de la realización de las actuaciones no podrá superar globalmente el 7% del importe de la ayuda solicitada, con un límite de 7.000 € por expediente. La realización y facturación de estos servicios podrá efectuarse durante el periodo concedido para presentar la documentación justificativa.

j) El asesoramiento técnico especializado para el mantenimiento y conservación de las instalaciones en orden a la disminución de consumos energéticos y costes.

k) Informes que acrediten la adecuada realización de las actuaciones objeto de la ayuda emitidos por un organismo de control o entidad de control.

l) Otras partidas necesarias (auxiliares o no) específicas de cada tipología de actuación subvencionable.

No se consideran costes elegibles licencias, tasas, impuestos o tributos. No obstante, el IVA y el IGIC, podrán ser considerados elegibles siempre y cuando no puedan ser susceptibles de recuperación o compensación total o parcial.

No se considerará elegible ningún coste distinto a los anteriores ni que haya sido facturado al destinatario último de la ayuda con anterioridad a la fecha de registro de la solicitud correspondiente.

Artículo 14. *Cuantía de las ayudas.*

1. La cuantía máxima de las ayudas, para cada una de las tipologías de actuaciones subvencionables, será la siguiente:

a) Para la Actuación 1: Mejora de la eficiencia energética de las instalaciones de regadío:

Límite máximo: 30% del coste elegible.

b) Para la Actuación 2: Mejora de la eficiencia energética y energías renovables en explotaciones agropecuarias:

Límite máximo: 30% del coste elegible.

2. Estas ayudas estarán sometidas a los requisitos y límites establecidos en el Reglamento (UE) n.º 651/2014 de la Comisión, de 17 de junio de 2014, y afectan a la cuantía de las ayudas para cada una de las actuaciones y tipo de destinatario último y al carácter incentivador de las ayudas que se aplica a todos los destinatarios últimos de las ayudas.

3. Las comunidades autónomas podrán establecer en sus convocatorias un coste elegible máximo y mínimo por solicitud, así como un presupuesto máximo para cada actuación del apartado 1 del artículo 13. Asimismo, podrán establecer la cuantía de las ayudas para cada actuación y beneficiario, siempre que no supere el máximo fijado en el apartado 1 de este artículo.

Artículo 15. *Compatibilidad de las ayudas.*

Las ayudas otorgadas en este programa serán compatibles con otras subvenciones o ayudas que pudieran concederse para la misma finalidad, procedentes de cualesquiera

administraciones o entes públicos o privados, nacionales, de la Unión Europea o de organismos internacionales.

Artículo 16. *Procedimiento de concesión de las ayudas por las comunidades autónomas a los destinatarios últimos.*

1. Las comunidades autónomas destinarán las ayudas que reciban como beneficiarias directas de las ayudas reguladas por este real decreto a otorgar subvenciones a los sujetos previstos por el artículo 11, a través de las correspondientes convocatorias que publiquen, donde se contemplen los requisitos correspondientes para su concesión, según el territorio en que se apliquen.

2. Las actuaciones objeto de ayuda serán seleccionadas por riguroso orden de presentación de las solicitudes correspondientes hasta el agotamiento de los fondos, resolviéndose las mismas según determine cada comunidad autónoma en sus convocatorias de ayuda.

3. Las ayudas concedidas a aquellos destinatarios finales que sean empresas o desarrollen actividad comercial o mercantil, y les sea de aplicación la normativa de ayudas de Estado, para la realización de inversiones destinadas a medidas de eficiencia energética y para la promoción de la energía procedente de fuentes renovables, estarán sometidas a los requisitos y límites establecidos en el Reglamento (UE) n.º 651/2014, de 17 de junio 2014, de la Comisión, de 17 de junio de 2014, por el que se declaran determinadas categorías de ayudas compatibles con el mercado interior en aplicación de los artículos 107 y 108 del Tratado.

4. A los efectos de respetar los límites máximos de las ayudas establecidas por la normativa de la Unión Europea, los destinatarios últimos de las ayudas deberán presentar declaración responsable relativa a todas las ayudas concedidas al proyecto, según lo previsto en el anexo I de este real decreto. Asimismo, deberán presentar declaración responsable de que la empresa no está en crisis de acuerdo con la definición de «empresa en crisis» que se establece en el apartado 18 del artículo 2 del Reglamento (UE) n.º 651/2014, de 17 de junio de 2014, según lo previsto en el mismo anexo I.

5. La resolución definitiva del procedimiento de concesión de la ayuda corresponde a las comunidades autónomas, una vez comprobado el cumplimiento íntegro de las condiciones y requisitos establecidos y de la documentación aportada. El plazo máximo para resolver y notificar la resolución será de seis meses contados desde la fecha de presentación de la solicitud. En caso de no haberse recibido resolución en dicho plazo, se entenderá desestimada la solicitud. La resolución que se adopte por las comunidades autónomas podrá ser recurrida en la forma establecida en las respectivas convocatorias.

6. Las actuaciones objeto de ayuda deberán iniciarse con posterioridad a la presentación de la solicitud y su plazo máximo de realización será de doce meses desde la fecha de notificación de la resolución de la concesión de la ayuda.

7. La justificación por parte de los destinatarios últimos de la ejecución de las actuaciones objeto de ayuda deberá realizarse ante el órgano autonómico que se determine en cada convocatoria en un plazo máximo de tres meses desde la finalización del plazo máximo concedido para la ejecución de las actuaciones. Para ello, el destinatario último de las ayudas deberá aportar la documentación requerida por las comunidades autónomas en sus respectivas convocatorias para cada actuación subvencionable, según lo señalado en el artículo 10 y en el anexo I.

8. Solo podrá autorizarse una ampliación de los plazos fijados para la ejecución de las actuaciones cuando obedezca a circunstancias imprevisibles, debidamente justificadas, que hagan imposible el cumplimiento de las mismas, pese a haberse adoptado, por parte de los destinatarios últimos de las ayudas, las medidas técnicas y de planificación mínimas que les resultaban exigibles. En ningún caso se podrán autorizar ampliaciones de plazos para la ejecución de la actuación objeto de ayuda que superen en su cómputo total los veinticuatro meses contados desde la fecha de notificación de la resolución de concesión de la ayuda o desde la fecha de notificación de la resolución de adjudicación del correspondiente contrato.

9. Las comunidades autónomas llevarán a cabo un procedimiento de control que permita verificar y validar administrativamente el cien por ciento del coste declarado por los

destinatarios últimos de las ayudas, así como verificar sobre el terreno un conjunto representativo de las actuaciones y operaciones realizadas.

10. Comprobada la ejecución de la actuación por parte del destinatario último de las ayudas, así como la entrega de toda documentación exigida en apartados anteriores dentro del plazo establecido, el órgano competente de las respectivas comunidades autónomas ordenará el pago de la subvención, con expresa referencia a la procedencia de los fondos, mencionando al Fondo Nacional de Eficiencia Energética y al Ministerio para la Transición Ecológica y el Reto Demográfico.

11. En caso de que el destinatario último de las ayudas no cumpliera con la obligación de justificación establecida en el precedente apartado no se pagará la subvención y se declarará la pérdida del derecho al cobro de la misma, de conformidad con lo establecido en el artículo 89 del Reglamento de la Ley 38/2003, de 17 de noviembre, utilizando, para ello, el procedimiento previsto en el artículo 42 de la Ley 38/2003, de 17 de noviembre. Así mismo, en este supuesto, deberá retornarse el importe del anticipo que se hubiera percibido incrementado en el interés legal que resulte de aplicación.

12. La información sobre las concesiones de subvenciones realizadas al amparo de este real decreto será comunicada a la Base de Datos Nacional de Subvenciones por las comunidades autónomas, en los términos en que se establece dicha obligación de comunicación por el artículo 20 de la Ley 38/2003 de 17 de noviembre, y demás normativa de desarrollo de dicha obligación.

Artículo 17. *Presentación y formalización de solicitudes.*

1. Las solicitudes de ayuda podrán cursarse conforme a lo que se indique en las respectivas convocatorias que efectúen las comunidades autónomas.

A la finalización del período de vigencia de la correspondiente convocatoria y, en todo caso, a la expiración de la vigencia de este programa, no serán admitidas más solicitudes, debiendo las comunidades autónomas, en su caso, reembolsar el remanente presupuestario que pudiera existir a esa fecha de acuerdo con lo indicado en el artículo 7.4.

2. Las solicitudes se dirigirán a las comunidades autónomas donde estén ubicadas las actuaciones, conforme al procedimiento que establezcan en sus respectivas convocatorias.

3. Las solicitudes se acompañarán de la documentación requerida en las correspondientes convocatorias que realicen las comunidades autónomas, recogiendo la documentación que figura en el anexo I, en su caso, salvo que los órganos instructores de las comunidades Autónomas habiliten los medios electrónicos o de otro tipo necesarios para realizar por ellos mismos la comprobación de alguno o de todos los extremos referidos.

4. Las solicitudes serán atendidas por riguroso orden de presentación hasta que se agote el presupuesto. Se considerará agotado el presupuesto cuando se efectúe el registro de la última solicitud de ayuda que totalice el importe asignado a las respectivas comunidades autónomas. En caso de que se agote el presupuesto asignado, y siempre que no hubiera expirado la vigencia del programa, podrán seguir registrándose solicitudes en lista de espera que serán atendidas por riguroso orden de entrada, supeditadas a que se produzcan desestimaciones o revocaciones de las solicitudes de ayuda previas que pudieran liberar presupuesto o bien se incorpore nuevo presupuesto a la convocatoria. En ningún caso la presentación de una solicitud a la lista de espera generará derecho alguno para el solicitante hasta que no se resuelva la solicitud.

Artículo 18. *Órganos competentes para ordenar e instruir el procedimiento de concesión de ayudas.*

1. El órgano competente para ordenar e instruir los procedimientos de concesión de ayudas será el que determine cada comunidad autónoma en su convocatoria. Corresponderá al órgano instructor la comprobación de que las solicitudes cumplen debidamente los requisitos exigidos.

2. Las comunidades autónomas podrán decidir si gestionan las ayudas directamente o a través de una entidad colaboradora, que deberá cumplir los requisitos establecidos en el artículo 13 de la Ley 38/2003, de 17 de noviembre. La entidad colaboradora deberá cumplir las obligaciones y desempeñar las funciones previstas en el artículo 15 de la Ley 38/2003, de 17 de noviembre, y será seleccionada con observancia a lo dispuesto en el artículo 16 de

la citada ley. La selección de esta entidad colaboradora no supondrá, en ningún caso, exclusión de la responsabilidad y obligaciones que las comunidades autónomas tengan asumidas en virtud de lo dispuesto por este real decreto.

3. En la Instrucción del procedimiento, los órganos competentes de las comunidades autónomas velarán por respetar las normas de subvención tanto nacionales como europeas que se otorguen en el marco de este real decreto. A tal efecto, el IDAE facilitará al órgano Instructor de la comunidad autónoma cuantas instrucciones pudiera considerar convenientes al respecto. Así mismo, los órganos responsables de la gestión de las ayudas de cada comunidad autónoma deberán conservar los documentos originales, justificativos de la actuación realizada y la aplicación de los fondos recibidos, en tanto puedan ser objeto de las actuaciones de comprobación y control.

Artículo 19. *Órganos competentes para la resolución del procedimiento de concesión de ayudas.*

1. El órgano competente para la resolución del procedimiento de concesión de ayudas será el que determine cada comunidad autónoma en su respectiva convocatoria.

2. Las comunidades autónomas realizarán el seguimiento, control y, en su caso, resolverán sobre la pérdida del derecho a obtener las ayudas concedidas al amparo de este real decreto, así como exigirán el reintegro correspondiente del importe de las ayudas además del posible cobro de intereses de demora. Asimismo, las comunidades Autónomas serán responsables de realizar las labores de verificación de la correcta realización de gasto por parte de los destinatarios últimos de las ayudas.

Artículo 20. *Reintegro.*

Procederá el reintegro de las cantidades percibidas por el destinatario último de la ayuda y la exigencia del interés de demora, desde el momento del pago de la subvención, en los supuestos establecidos en el artículo 37 de la Ley 38/2003, de 17 de noviembre, aplicándose el procedimiento de reintegro regulado en el capítulo III del título II de dicha ley.

Artículo 21. *Publicidad.*

1. Toda referencia a la actuación objeto de las ayudas reguladas por las presentes bases en publicaciones, medios de difusión o páginas web deberá cumplir con los requisitos que figuren en el Manual de Imagen del Programa que estará disponible en la web del IDAE, en el que figurarán el Ministerio para la Transición Ecológica y el Reto Demográfico y el Fondo Nacional de Eficiencia Energética, en los términos previstos en el artículo 18.4 de la Ley 38/2003, de 17 de noviembre, y artículo 31 del Reglamento de la Ley 38/2003, de 17 de noviembre.

2. Asimismo, tanto en la convocatoria de las comunidades autónomas, como en la resolución que se notifique a los destinatarios últimos, deberá mencionarse al Ministerio para la Transición Ecológica y el Reto Demográfico y el Fondo Nacional de Eficiencia Energética.

3. El destinatario último de las ayudas informará al público del apoyo obtenido, haciendo una breve descripción de la operación en su sitio de internet, en caso de que disponga de uno, de manera proporcionada al nivel de apoyo prestado, con sus objetivos y resultados.

En su caso, además, deberá cumplir con lo previsto en la Ley 19/2013, de 9 de diciembre, de transparencia, acceso a la información pública y buen gobierno, respecto a las obligaciones de publicidad de las ayudas objeto de este real decreto.

Disposición adicional única. *Contención del gasto de personal.*

Lo dispuesto en este real decreto no supondrá incremento de dotaciones, ni de retribuciones, ni de otros gastos de personal, sin perjuicio de lo establecido en el apartado 7 del artículo 9, en relación a los costes indirectos reconocidos a las comunidades autónomas como beneficiarias directas de las ayudas.

Disposición final primera. *Título competencial.*

Este real decreto se dicta al amparo de lo dispuesto en el artículo 149.1.13.^a, 23.^a y 25.^a de la Constitución Española que atribuye al Estado la competencia exclusiva sobre bases y coordinación de la planificación general de la actividad económica, en materia de legislación básica sobre protección del medio ambiente, sin perjuicio de las facultades de las Comunidades Autónomas de establecer normas adicionales de protección, y sobre las bases del régimen minero y energético, respectivamente.

Disposición final segunda. *Entrada en vigor.*

El presente real decreto entrará en vigor el día siguiente al de su publicación en el «Boletín Oficial del Estado».

ANEXO I**Documentación**

La documentación que se relaciona a continuación, en caso de resultar procedente, podrá ser sustituida por otra o por procedimientos alternativos que pudieran establecer expresamente las comunidades autónomas al respecto en sus respectivas convocatorias, conforme a su propia normativa de aplicación y que sea equivalente a efectos de acreditar los requisitos y obligaciones esenciales establecidos en este real decreto.

1. Documentación requerida para realizar la solicitud de ayuda.

El formulario de solicitud de ayuda se acompañará de la documentación requerida en las correspondientes convocatorias que realicen las comunidades autónomas, recogiendo en todo caso la documentación que figura a continuación:

a) Fotocopia del DNI, para los ciudadanos españoles, o de documento equivalente que acredite la identidad de los extranjeros y en el que figure el NIE, de la persona física titular del establecimiento o de la tarjeta de identificación fiscal donde conste el NIF de la persona jurídica, así como, en ambos casos, de su representante. No será necesaria su aportación si el interesado presta su consentimiento expreso para que sus datos de identidad personal puedan ser consultados por el órgano instructor mediante el Sistema de Verificación de Datos de Identidad que cada comunidad autónoma pudiera tener establecido. No obstante, conforme a lo establecido por el artículo 28 de la Ley 39/2015, de 1 de octubre, se eximirá a los interesados de la presentación de documentación que haya sido elaborada por cualquier Administración, o que haya sido ya aportada anteriormente por los mismos, siempre que el interesado no se oponga a que la administración actuante pueda consultar o recabar dichos documentos. Por su parte, la disposición adicional octava de la Ley Orgánica 3/2018, de 5 de diciembre, de Protección de Datos Personales y garantía de los derechos digitales reconoce la potestad de verificación de las administraciones públicas, en relación con los datos personales que obren en su poder, para comprobar la exactitud de los mismos.

b) Las personas jurídicas, públicas o privadas, y otras entidades, con o sin personalidad jurídica, además de lo establecido en el apartado anterior, deberán aportar documentación acreditativa de las facultades de representación de la persona que formule la solicitud de ayuda como representante de las mismas, debidamente inscrita, en su caso, en los registros públicos correspondientes.

c) En el caso de una entidad vinculada o dependiente del sector público deberá presentar una declaración responsable donde acredite su adscripción, especificando si se refiere a la Administración General del Estado, a una Comunidad autónoma o a una Entidad Local y donde declare si desarrolla o no actividad comercial y mercantil. Asimismo, aportará certificación acreditativa de resolución o acuerdo adoptado por el órgano competente de la administración o entidad pública beneficiaria, por la que se apruebe la participación en este programa asumiendo los compromisos contenidos en el mismo.

d) Si se trata de profesionales autónomos, además deberá aportarse certificado de alta en el Censo de Empresarios, Profesionales y Retenedores o el Certificado de Situación Censal, expedido por la Agencia Estatal de Administración Tributaria.

e) En el caso de familias numerosas, copia del título oficial vigente de familia numerosa y en el caso de personas discapacitadas que acrediten su movilidad reducida, certificado que emiten los órganos de valoración competentes del INSERSO o de las comunidades autónomas.

f) En el caso de empresas, declaración responsable en la que figure la condición de PYME o Gran Empresa o en su caso, si se trata de una entidad sin actividad mercantil y comercial.

g) Declaración responsable, firmada por el representante del solicitante, en su caso, donde conste detallado que el solicitante o solicitantes de la actuación:

1.º No se encuentran en ninguna de las situaciones previstas en el artículo 13 de la Ley 38/2003, de 17 de noviembre, haciendo mención expresa respecto a la inexistencia o fiel cumplimiento de sus obligaciones de reintegro de otras subvenciones o ayudas, conforme a los términos establecidos en el artículo 21 del Reglamento de la Ley 38/2003, de 17 de noviembre.

2.º Se encuentran al corriente en el cumplimiento de sus obligaciones tributarias y con la Seguridad Social. En el caso de no estar obligados a presentar las declaraciones o documentos a que se refieren los artículos 18 y 19 del Reglamento de la Ley 38/2003, de 17 de noviembre, se deberá hacer mención expresa del fundamento de dicha exención, de conformidad con lo previsto en el artículo 24 de este reglamento. Por el contrario, no existiendo exención de la obligación de presentar tales declaraciones o documentos, deberán constar certificaciones acreditativas del cumplimiento de obligaciones tributarias y frente a la Seguridad Social, según lo previsto en el artículo 22 del mismo.

La presentación de la solicitud de ayuda conllevará la autorización del solicitante para que el órgano concedente obtenga de forma directa la acreditación de las circunstancias previstas en los artículos 18 y 19 del Reglamento de la Ley General de Subvenciones, aprobado por Real Decreto 887/2006, de 21 de julio, a través de certificados telemáticos, en cuyo caso el solicitante no deberá aportar la correspondiente certificación.

No obstante, el solicitante podrá denegar expresamente el consentimiento, debiendo aportar entonces la certificación en los términos previstos en el artículo 22 del citado reglamento.

3.º No han solicitado o recibido otras ayudas para la misma actuación o finalidad o, si las han solicitado, se indique el importe de la ayuda solicitada y, si es el caso, obtenida, así como la Administración, organismo o entidad pública concedente.

4.º Que la empresa a la que se represente, en su caso, no está en crisis, según lo establecido por las Directrices Comunitarias sobre ayudas estatales de salvamento y de reestructuración de empresas en crisis (Comunicación de la Comisión, 2014/C 249/1, de 31 de julio de 2014).

h) Para las actuaciones subvencionables, se solicitará Memoria descriptiva de las actuaciones a acometer que contenga al menos, descripción y alcance de la actuación, inversión, coste subvencionable y ayuda solicitada.

No obstante, la acreditación de los extremos a que se refieren las letras anteriores, salvo la h), podrá ser realizada mediante la documentación o los procedimientos alternativos que las comunidades autónomas pudieran establecer expresamente al respecto en sus respectivas convocatorias, conforme a su propia normativa de aplicación.

2. Documentación requerida para justificar la actuación realizada.

De conformidad con lo establecido por el artículo 71.1 del Reglamento de la Ley 38/2003, de 17 de noviembre, General de Subvenciones, la justificación por parte de los destinatarios últimos de las ayudas de la ejecución de las actuaciones objeto de ayuda deberá realizarse ante el órgano autonómico que determine la convocatoria correspondiente a través de la presentación de la documentación que con carácter general figura a continuación, sin perjuicio de que, para dicha presentación, puedan habilitarse en las respectivas convocatorias los medios electrónicos o de otro tipo que permitan la acreditación de los extremos exigidos por la misma así como de la presentación de cualquier otra documentación complementaria que pudiera requerirse las comunidades autónomas en sus respectivas convocatorias:

a) Notificación dirigida al órgano autonómico competente comunicando la documentación aportada a la comunidad, fechada y firmada por el destinatario último de las ayudas, o su sustitución por los modelos de aportación de documentación o registros informáticos habituales en la gestión de ayudas de cada comunidad.

b) Certificado final de obra suscrito por el director de obra y director de ejecución de la obra, en su caso.

c) Memoria de actuación justificativa del cumplimiento de las condiciones impuestas en la concesión de la subvención, conforme a lo exigido por estas bases y la resolución de concesión de la ayuda, con indicación de las actividades realizadas y de los resultados obtenidos. Esta memoria será realizada y suscrita por un técnico titulado competente autor del proyecto o de dirección de la ejecución de la actuación, indicando así mismo la fecha de conclusión de las actuaciones.

d) Relación certificada y copia de los pedidos y/o contratos relativos a las actuaciones realizadas.

e) Relación certificada y copia de las facturas y de sus correspondientes justificantes bancarios de pago, correspondientes a la inversión elegible realizada y que respondan al presupuesto y contratos presentados.

f) Documentación justificativa de que el destinatario último de la ayuda es titular del número o números de cuenta en el que se ha de ingresar la ayuda.

g) Certificación o, en su caso, declaración responsable emitida o formalizada previamente a la concesión de la ayuda correspondiente, justificativas de que el destinatario último de las ayudas cumple con sus obligaciones tributarias y con la Seguridad Social, resultando aplicable lo establecido en el ordinal 2.º de la letra g) del anterior apartado 1, sin perjuicio de que los órganos autonómicos competentes de las comunidades autónomas puedan habilitar los medios electrónicos o de otro tipo necesarios para realizar las comprobaciones necesarias y acreditar el cumplimiento de tales obligaciones, dejando constancia de todo ello en el expediente.

h) Declaración responsable que acredite la no existencia de otras subvenciones o ayudas cobradas para la misma actuación o finalidad que la solicitada en el contexto de este programa, de cualquier Administración, organismo o entidad pública, nacional o internacional.

i) Reportaje fotográfico de las actuaciones realizadas, que incluya fotografías de la situación después de las actuaciones, y en su caso, de los equipos e instalaciones principales finales objeto de la ayuda, y donde se muestre el cartel publicitario de la actuación. Información y enlace al sitio de Internet del destinatario último de las ayudas, en caso de que disponga de uno, donde dicho destinatario último de las ayudas informará al público del posible apoyo obtenido de los Fondos Europeos haciendo una breve descripción de la operación, de manera proporcionada al nivel de apoyo prestado, con sus objetivos y resultados, y destacando el apoyo financiero de la Unión Europea.

j) Documentación justificativa sobre el proceso de contratación de las actuaciones por parte del destinatario último de las ayudas. Las comunidades autónomas podrán establecer en la convocatoria la exención de esta obligación para el caso de que el alcance de la cuenta justificativa incluya la justificación de este proceso.

k) Documentación justificativa de la existencia de una contabilidad separada o diferenciada para todas las transacciones relacionadas (ingresos y pagos, incluido, en su caso, el ingreso de ayudas, pagos a proveedores, etc.).

l) Declaración responsable garantizando el cumplimiento de las normas nacionales y comunitarias sobre requisitos de igualdad de oportunidades y no discriminación aplicables a las actuaciones subvencionables, el cumplimiento de las normas medioambientales nacionales y comunitarias, y sobre desarrollo sostenible y la aplicación de medidas antifraude eficaces y proporcionadas en el ámbito de gestión del proyecto objeto de ayuda (según modelo que estará disponible en Web del IDAE o bien en la de la comunidad correspondiente). Las comunidades autónomas podrán establecer en la convocatoria la exención de la totalidad o una parte de esta obligación para el caso de que el alcance de la cuenta justificativa incluya los extremos requeridos en este apartado.

m) En todo caso, si realizada la actividad y finalizado el plazo para justificar, se hubiera pagado sólo una parte de los gastos en que se hubiera incurrido, a efectos de pérdida del

derecho a la percepción de la ayuda correspondiente, se aplicará el principio de proporcionalidad.

n) Con independencia de lo anterior, el órgano autonómico competente podrá elaborar instrucciones de acreditación y justificación complementarias para los casos en los que la complejidad de la actuación o el importe elevado de la ayuda así lo requirieran.

Para los proyectos con una ayuda concedida por importe inferior a 60.000€ podrá tener carácter de documento con validez jurídica para la justificación de la subvención la cuenta justificativa simplificada regulada en el artículo 75 del Reglamento de la Ley 38/2003, de 17 de noviembre, General de Subvenciones.

Asimismo, según lo previsto en el artículo 72 del Reglamento de la Ley 38/2003, de 17 de noviembre, General de Subvenciones, atendiendo al objeto y naturaleza de la subvención, y con el alcance y contenido que se detalle en las correspondientes convocatorias de ayuda de las respectivas comunidades autónomas, podrá entregarse cuenta justificativa con aportación de justificantes de gasto.

De la misma forma, podrá entregarse cuenta justificativa con aportación de informe de auditor, cumpliéndose los requisitos previstos en el artículo 74 del Reglamento de la Ley 38/2003, de 17 de noviembre, General de Subvenciones, con el alcance y reducción de la información a incorporar en la memoria económica a que se refiere el apartado 2 del artículo 72 de dicho reglamento, que será detallado en las correspondientes convocatorias de ayuda de las respectivas comunidades autónomas.

ANEXO II

Información a remitir al IDAE por las comunidades autónomas

Con el fin de realizar un adecuado seguimiento y coordinación del programa, a petición del IDAE, se requerirá periódicamente, la carga de información técnica y presupuestaria, en un aplicativo informático dispuesto por el IDAE a tal efecto, de las solicitudes de ayudas formalizadas, resueltas y ejecutadas, así como de los oportunos informes de seguimiento del programa a las comunidades autónomas.

El IDAE podrá requerir a las comunidades autónomas la documentación necesaria para poder certificar el gasto incurrido, como organismo intermedio o gestor, en aquellas actuaciones susceptibles de cofinanciarse con fondos europeos.

A continuación, se detallan los campos mínimos que se podrán requerir en el seguimiento de las ayudas, con el fin de que se tengan en cuenta en el diseño de las convocatorias que convoquen por parte de las comunidades autónomas.

Información de las solicitudes de ayuda recibidas

1. Solicitud.
 - a. Código de la solicitud.
 - b. Fecha de registro.
 - c. Estado de la solicitud.
 - i. Activada.
 - ii. Resuelta favorablemente.
 - iii. Justificada.
 - d. Importe de la ayuda solicitada.
2. Identificación del destinatario último.
 - a. Nombre y apellidos/Razón social/ del destinatario último.
 - b. NIF del destinatario último.
 - c. Naturaleza jurídica del destinatario último:
 - i. Personas físicas mayores de edad y menores con discapacidad.
 - ii. Profesionales autónomos.
 - iii. Empresas privadas.

iv. Comunidades de regantes y otras organizaciones cuyo fin consista en la gestión común de agua para el riego agrícola o la gestión común de otros combustibles y fuentes de energía.

v. Titulares de explotaciones agrícolas de regadío que utilicen redes de riego para cuyo funcionamiento sea necesario actualmente el consumo de energía eléctrica. Cualquier organización de productores agrícolas reconocida por la autoridad competente.

d. Tipo de empresa (Naturaleza de beneficiario, caso iv):

vi. PYME

vii. Gran empresa.

e. Domicilio:

viii. Municipio.

ix. Provincia.

x. Comunidad autónoma.

f. Pertenencia a un colectivo vulnerable.

xi. i. Persona con discapacidad y movilidad reducida.

xii. ii. Otro tipo de colectivo vulnerable.

3. Actuación 1: Mejora de la eficiencia energética de las instalaciones de regadío.

a. Localización.

b. Número de bombas instaladas.

c. Coste elegible de cada una de las actuaciones.

d. Ayuda solicitada.

e. Ahorro de energía final.

Actuación 2: Mejora de la eficiencia energética y energías renovables en explotaciones agropecuarias.

a. Localización.

b. Tipo de instalación.

– Envolvente térmica.

– Potencia sustituida en generadores de calor/energía renovable utilizada.

– Potencia sustituida en generadores de frío/energía renovable utilizada.

– Subsistema distribución.

– Subsistema de regulación y control.

– Subsistema de emisión.

– Iluminación interior.

– Alumbrado exterior.

– Motores.

– Otras.

c. Coste elegible de la actuación.

d. Ayuda solicitada.

e. Ahorro de energía final.

Información tras la resolución de las ayudas

Para las 4 tipologías de actuación, se añadirá la siguiente información:

a. Fecha de resolución.

b. Importe de la ayuda concedida.

ANEXO III

Distribución del presupuesto

De acuerdo con el criterio de distribución por Comunidades autónomas según datos del Ministerio de Agricultura, Pesca y Alimentación, el reparto presupuestario es el que figura en la tabla siguiente:

CCAA	Reparto presupuesto (€)	% reparto
Andalucía.	8.511.895,3	28,37 %
Aragón.	2.199.763,1	7,33 %
Asturias.	91.422,1	0,30 %
Baleares.	325.746,1	1,09 %
Canarias.	699.806,5	2,33 %
Cantabria.	48.935,7	0,16 %
Castilla La Mancha.	4.167.573,0	13,89 %
Castilla y León.	3.198.764,1	10,66 %
Cataluña.	2.055.743,3	6,85 %
Extremadura.	2.157.321,7	7,19 %
Galicia.	1.769.887,2	5,90 %
La Rioja.	445.247,5	1,48 %
Madrid.	210.630,2	0,70 %
Murcia.	870.692,5	2,90 %
Navarra.	569.761,3	1,90 %
País Vasco.	148.970,8	0,50 %
Valencia.	2.527.839,6	8,43 %
Total.	30.000.000	100 %

Téngase en cuenta que se aprueba la ampliación del presupuesto del programa asignando 1.769.887,20 euros a la Comunidad Autónoma de Galicia, lo que totalizaría 5.309.661,60 euros, según establece el apartado primero de la Resolución de 20 de diciembre de 2023. [Ref. BOE-A-2023-26082](#)

§ 41

Real Decreto 244/2021, de 6 de abril, por el que se establecen las bases reguladoras de las subvenciones destinadas a la obtención de avales de la Sociedad Anónima Estatal de Caución agraria S.M.E. (SAECA) por titulares de explotaciones agrarias o empresas de servicios que garanticen préstamos para financiar la adquisición de maquinaria agrícola, y se modifica el Real Decreto 448/2020, de 10 de marzo, sobre caracterización y registro de la maquinaria agrícola

Ministerio de Agricultura, Pesca y Alimentación
«BOE» núm. 83, de 7 de abril de 2021
Última modificación: sin modificaciones
Referencia: BOE-A-2021-5397

La maquinaria agrícola constituye un medio de producción fundamental en las explotaciones agrícolas. La agricultura moderna y competitiva va unida a la selección del equipo mecánico más apropiado, reduciendo los costes de producción, e incrementando la productividad de la mano de obra ocupada en la agricultura, repercutiendo en la mejora de su nivel de vida y las condiciones de seguridad en el trabajo.

Asimismo, la utilización de máquinas dotadas de las tecnologías más novedosas, consigue que se produzcan reducciones muy importantes de combustible y de emisiones de gases de efecto invernadero y otros gases y partículas contaminantes también sometidos a objetivos de reducción, siendo por tanto, más respetuosas y sostenibles con el medio ambiente. Del mismo modo, como es el caso de la siembra directa, se consigue una importante fijación de carbono en el suelo, favoreciendo la mejora de su estructura y el efecto sumidero que también contribuye en la lucha contra el cambio climático.

Según diversos estudios, el parque de maquinaria agrícola está envejecido. Para tratar de solucionar este problema, se han llevado a cabo distintos planes de subvenciones directas, como el actual Plan RENOVE, o el Plan de Impulso al Medio Ambiente (PIMA Tierra) anterior, que han contribuido a modernizarlo. Mediante este real decreto se amplían las vías de financiación a disposición del sector y las fórmulas para incorporar a la actividad agraria nuevas máquinas agrarias que aumenten la sostenibilidad de las explotaciones.

En consecuencia el Gobierno de la Nación ha considerado oportuno establecer una línea de ayudas consistentes en subvenciones para la obtención de avales de la Sociedad Anónima Estatal de Caución Agraria (SAECA) por titulares de explotaciones agrarias dedicadas a la producción primaria, o por empresas que desarrollen la prestación de servicios agrarios, con objeto de facilitar el acceso a liquidez, que impida que la falta de acceso al crédito sea un freno a la renovación del parque de maquinaria.

Cabe también señalar que la Sociedad Anónima Estatal de Caución Agraria presta coberturas (avales y fianzas) a personas físicas y jurídicas que favorecen la consecución de operaciones de financiación para las explotaciones, por lo que la presencia de la citada

§ 41 Subvenciones destinadas obtención de avales Sociedad Anónima Estatal de Caución agraria S.M.E.

sociedad en el esquema subvencional encuentra acomodo natural en este mecanismo de apoyo al sector.

De cara a promover la renovación del parque de maquinaria se ha comprobado necesario, además del establecimiento de ayudas como las recogidas en el Real Decreto 704/2017, de 7 de julio, por el que se establecen las bases reguladoras para la concesión directa de las subvenciones estatales para la renovación del parque nacional de maquinaria agraria, poner en marcha ayudas a la financiación que contribuyan, mediante la mejora del acceso al crédito ligado a la adquisición de maquinaria nueva, a la reducción los costes de producción, la mejora de las condiciones de seguridad en el trabajo y a aplicar las mejores prácticas agrarias desde el punto de vista medioambiental. La puesta a disposición del sector de subvenciones a la financiación para el acceso a la maquinaria permiten facilitar su adquisición a un mayor número de solicitantes, y así racionalizar y optimizar el uso de los recursos económicos destinados por el Ministerio de Agricultura, Pesca y Alimentación a la mejora del parque de maquinaria.

Teniendo en cuenta todo ello, mediante este real decreto se establecen las bases reguladoras de subvenciones públicas destinadas a financiar el coste de los avales de SAECA que son necesarios para la obtención de préstamos.

Se prevé la concesión directa de estas ayudas, con carácter excepcional, dado que, de acuerdo con el artículo 22.2.c) de la Ley 38/2003, de 17 de noviembre, General de Subvenciones, concurren razones de interés social y económico, que dificultan su convocatoria pública.

Las razones de interés social y económico de la nueva medida, que comparte con las que motivan el Real Decreto 704/2017, de 7 de julio, están relacionadas con los propios objetivos de la norma. Estos son la contribución a que España cumpla con sus compromisos establecidos en el marco de la Directiva (UE) 2016/2284 del Parlamento Europeo y del Consejo, de 14 de diciembre de 2016, relativa a la reducción de las emisiones nacionales de determinados contaminantes atmosféricos, por la que se modifica la Directiva 2003/35/CE y se deroga la Directiva 2001/81/CE, así como los derivados de la Directiva 2008/50/CE del Parlamento Europeo y del Consejo, de 21 de mayo de 2008, relativa a la calidad del aire y a una atmósfera más limpia en Europa, y a los relativos a la reducción de emisiones de Gases de Efecto Invernadero de los sectores difusos, en cumplimiento de los objetivos climáticos de España recogidos en el Reglamento (UE) 2018/842 del Parlamento Europeo y del Consejo de 30 de mayo de 2018 sobre reducciones anuales vinculantes de las emisiones de gases de efecto invernadero por parte de los Estados miembros entre 2021 y 2030 que contribuyan a la acción por el clima, con objeto de cumplir los compromisos contraídos en el marco del Acuerdo de París, y por el que se modifica el Reglamento (UE) 525/2013. También contribuirá a cumplir con la Directiva 2009/128/CE, del Parlamento Europeo y del Consejo, de 21 de octubre de 2009, por la que se establece el marco de la actuación comunitaria para conseguir un uso sostenible de los plaguicidas.

En el caso concreto de la lucha contra el cambio climático, a través de este nuevo Plan se contribuye a la medida 2.10 «Eficiencia energética en explotaciones agrarias, comunidades de regantes y maquinaria agrícola» del Plan Nacional Integrado de Energía y Clima (PNIEC) 2021-2030.

Al mismo tiempo, este nuevo plan de subvenciones presenta unos beneficios económicos y sociales muy importantes al contribuir a estimular el mercado de la maquinaria agrícola, generando crecimiento económico y empleo, y a fomentar un crecimiento en el mercado que tendrá, un efecto multiplicador sobre más sectores empresariales españoles: aseguradoras, financieras, talleres, componentes, etc., permitiendo la reactivación económica de todos ellos, contribuyendo a mitigar los efectos del despoblamiento en el medio rural español.

Este plan de subvenciones supone un apoyo a los colectivos de autónomos y PYMES dedicados al trabajo agrario, generadores de empleo y crecimiento económico en el país, pues son los principales demandantes de maquinaria agraria y principales beneficiarios de estas subvenciones.

La cuantía de la subvención estará limitada por lo dispuesto en el artículo 3.2 del Reglamento (UE) n.º 1407/2013, de 18 de diciembre de 2013, relativo a la aplicación de los artículos 107 y 108 del Tratado de Funcionamiento de la Unión Europea a las ayudas de

§ 41 Subvenciones destinadas obtención de avales Sociedad Anónima Estatal de Caución agraria S.M.E.

minimis, y en el artículo 3.2 del Reglamento (UE) n.º 1408/2013, de 18 de diciembre de 2013, relativo a la aplicación de los artículos 107 y 108 del Tratado de Funcionamiento de la Unión Europea a las ayudas *de minimis* en el sector agrícola, publicados ambos en el «Diario Oficial de la Unión Europea» el 24 de diciembre de 2013.

Considerando que los potenciales beneficiarios presentan unas características derivadas de su dedicación profesional que permiten el empleo de esa habilitación, se establece la obligatoriedad de que la tramitación de estas ayudas se lleve a cabo por medios electrónicos de conformidad con el artículo 14.3 de la Ley 39/2015, de 1 de octubre, del Procedimiento Administrativo Común de las Administraciones Públicas ya que los operadores afectados tienen que relacionarse ya por medios electrónicos en múltiples ocasiones con las Administraciones en el marco de las ayudas de la PAC, en el marco del registro oficial de maquinaria agrícola o en sus relaciones ordinarias propias de un sector profesionalizado y altamente competitivo.

Este real decreto se dicta al amparo del artículo 149.1.13.^a de la Constitución Española, que atribuye al Estado competencia exclusiva en materia de bases y coordinación de la planificación general de la actividad económica.

Con el objeto de asegurar que la medida responde de forma eficaz a las especiales circunstancias que pretende paliar, y considerando que dicha eficacia solo es posible si la medida se pone en marcha con carácter urgente, se establece la gestión centralizada de las ayudas en forma de bonificación de los avales y se designa a SAECA como entidad colaboradora en la gestión de las subvenciones dirigidas a la financiación del coste de los avales. De esta forma la solicitud podrá realizarse al día siguiente de la publicación de la convocatoria, y se agiliza el trámite en tanto que la gestión la realiza la propia entidad que concede los avales. Por otra parte, SAECA es el único instrumento financiero específico del Estado para el sector agrario, estando participado por el Ministerio de Hacienda y el Ministerio de Agricultura, Pesca y Alimentación. La gestión centralizada de las subvenciones permite designar a SAECA como entidad colaboradora, condición necesaria para la participación de dicho instrumento público en la línea de ayudas que establece este real decreto. El Ministerio de Agricultura, Pesca y Alimentación transferirá a SAECA, en su calidad de entidad colaboradora, los importes correspondientes al total de la subvención del coste de los avales.

La gestión centralizada se perfila como la única forma de gestión que garantiza idénticas posibilidades de obtención y disfrute por parte de sus potenciales destinatarios en todo el territorio nacional, mediante el establecimiento de unos criterios uniformes para el acceso a las ayudas, fundamentales en este supuesto en el que las ayudas no se encuentran compartimentadas, sino que se extienden al conjunto de España. Procede destacar en este sentido que el tipo de necesidades crediticias que generan las situaciones que se pretenden afrontar con esta medida responden a un patrón común en todas las zonas y tipo de explotaciones afectadas, independientemente de la comunidad autónoma donde se ubiquen dichas explotaciones. Se trata de préstamos de liquidez para los cuales el problema principal que se afronta es el acceso al crédito, por encima incluso del pago de los intereses resultantes. A unas necesidades tan específicas la administración debe responder de forma que los plazos y criterios sean idénticos en todo el territorio nacional, lo cual únicamente se garantiza con una gestión centralizada. La gestión centralizada también contribuye a garantizar que no se sobrepasan los importes máximos de ayudas establecidos por la normativa *de minimis*, a los que están sujetas las subvenciones establecidas en este real decreto.

Así, con palabras de la sentencia del Tribunal Constitucional 45/2001, de 15 de febrero, «el artículo 149.1.13 CE puede amparar tanto normas estatales que fijen las líneas directrices y los criterios globales de ordenación de sectores económicos concretos, como previsiones de acciones o medidas singulares indispensables para alcanzar los fines propuestos en dicha ordenación (STC 155/1996, de 9 de octubre, F.4, y jurisprudencia en ella citada)». En definitiva, el Estado tiene reservada, por el mencionado artículo 149.1.13.^a, una competencia de dirección en la que tienen cobijo normas básicas y, asimismo, previsiones de acciones o medidas singulares que sean necesarias para alcanzar los fines propuestos dentro de la ordenación del sector (STC 117/1992, de 16 de septiembre). Ello se debe a su carácter transversal ya que aun existiendo una competencia sobre un subsector

§ 41 Subvenciones destinadas obtención de avales Sociedad Anónima Estatal de Caución agraria S.M.E.

económico que una comunidad autónoma ha asumido como «exclusiva» en su Estatuto, esta atribución competencial no excluye la competencia estatal para establecer las bases y la coordinación de ese subsector, y que el ejercicio autonómico de esta competencia exclusiva puede estar condicionado por medidas estatales, que en ejercicio de una competencia propia y diferenciada pueden desplegarse autónomamente sobre diversos campos o materias, siempre que el fin perseguido responda efectivamente a un objetivo de planificación económica» (sentencia del Tribunal Constitucional 74/2014, de 8 de mayo). Igualmente, la STC 11/2015, FJ 4, por remisión a la STC 79/1992, de 28 de mayo, FJ 2, ha recordado que «el sector de la agricultura y la ganadería es de aquellos que por su importancia toleran la fijación de líneas directrices y criterios globales de ordenación así como previsiones de acciones o medidas singulares que sean necesarias para alcanzar los fines propuestos dentro de la ordenación de cada sector, destacando que «... en materia de agricultura y ganadería, siendo la competencia específica de las comunidades autónomas... el Estado puede intervenir en virtud de sus competencias generales sobre la ordenación general de la economía»».

En relación al rango de la norma, al tratarse de una ayuda de concesión directa en la que se acreditan razones de interés social y económico, el proyecto adopta la forma de Real Decreto en aplicación de lo previsto en el artículo 28.2 de la Ley 38/2003, de 17 de noviembre, General de Subvenciones, tal y como ha quedado reflejado en el informe de la Abogacía del Estado. A tenor de la reiterada jurisprudencia constitucional (STC 175/2003, de 30 de septiembre, y STC 156/2011, de 18 de octubre) resulta adecuado para su regulación establecer mediante real decreto, al tratarse de normativa básica de competencia estatal. Asimismo, desde el punto de vista formal, la doctrina del Tribunal Constitucional exige el establecimiento de las bases reguladoras de subvenciones mediante una norma con rango de ley o real decreto; así, en su Sentencia 156/2011, de 18 de octubre (FJ 7) afirma que «En cuando a la perspectiva formal, la regulación subvencional que nos ocupa debe también satisfacer las exigencias formales de la normativa básica contenidas en la antes reproducida STC 69/1988, FJ 5. Desde dicha perspectiva formal, hay que partir de que en las materias de competencia compartida en las que, como ocurre en este caso, corresponde al Estado el establecimiento de las normas básicas y a las comunidades autónomas el desarrollo normativo y la ejecución de dichas bases, la instrumentación de los programas subvencionales debe hacerse con el soporte de la ley formal siempre que sea posible, o, en todo caso, a través de norma reglamentaria del Gobierno que regule los aspectos centrales del régimen jurídico de las subvenciones, que debe comprender, al menos, el objeto y finalidad de las ayudas, su modalidad o modalidades técnicas, los sujetos beneficiarios y los requisitos esenciales de acceso... Este criterio respecto a la cobertura formal de la normativa básica ha de ser exigido, incluso con mayor rigor, en los supuestos de subvenciones estatales centralizadas en los ámbitos materiales en los que la Constitución reserva al Estado la normativa básica, toda vez que esa gestión centralizada se erige en excepción que limita el ejercicio ordinario por las comunidades autónomas de sus competencias».

En su elaboración se han observado los principios de buena regulación previstos en el artículo 129 de la Ley 39/2015 de 1 de octubre, del Procedimiento Administrativo Común de las Administraciones Públicas. Los principios de necesidad y eficacia puesto que la norma resulta el instrumento más indicado para los intereses que se persiguen, en concreto, subvenir la situación ya descrita a través de una fórmula de facilitar el acceso al crédito por medio de SAECA; el principio de proporcionalidad ya que contiene la regulación imprescindible para atender a las necesidades que se pretenden cubrir conforme a la normativa subvencional de aplicación; y el principio de seguridad jurídica ya que es coherente con el resto del ordenamiento jurídico nacional y de la Unión Europea y sigue el modelo ya empleado en anteriores ocasiones. Por lo demás, la norma es coherente con los principios de eficiencia, en tanto que la norma asegura la máxima eficacia de sus postulados con los menores costes posibles inherentes a su aplicación al servirse de la infraestructura estatal ya creada para estos fines, y transparencia al haberse garantizado una amplia participación pública en su tramitación.

Por otra parte, mediante este real decreto se modifica el Real Decreto 448/2020, de 10 de marzo, sobre caracterización y registro de la maquinaria agrícola, con objeto de incluir en el ámbito a las personas físicas o jurídicas dedicadas al alquiler de maquinaria agrícola,

§ 41 Subvenciones destinadas obtención de avales Sociedad Anónima Estatal de Caución agraria S.M.E.

siempre que se dediquen en exclusiva para realizar labores agrarias, con objeto de que estas personas puedan ser beneficiarios al amparo de este real decreto o de otras normas que regulen subvenciones en las que se considere igualmente oportuno, asegurando de este modo la coherencia ordinamental.

En la elaboración de esta disposición se ha consultado a las comunidades autónomas y entidades representativas de los sectores afectados y se ha sometido a informe de la Intervención Delegada y de la Abogacía del Estado del Departamento.

En su virtud, a propuesta del Ministro de Agricultura, Pesca y Alimentación, con la aprobación previa del Ministro de Política Territorial y Función Pública, previo informe del Ministerio de Hacienda, y previa deliberación del Consejo de Ministros en su reunión del día 6 de abril de 2021,

DISPONGO:

Artículo 1. *Objeto y finalidad.*

1. Mediante este real decreto se establecen las bases reguladoras de subvenciones estatales destinadas a sufragar el coste total de los avales concedidos por la Sociedad Anónima Estatal de Caución Agraria, S. M. E. (SAECA) necesarios para la obtención de préstamos de entidades financieras vinculados a la adquisición de maquinaria agrícola nueva incluida en el artículo 16 del Real Decreto 448/2020, de 10 de marzo, sobre caracterización y registro de la maquinaria agrícola, en las condiciones y términos regulados en este real decreto.

2. La finalidad de las subvenciones es facilitar el acceso a la financiación para la adquisición de maquinaria agrícola nueva con objeto de garantizar el cumplimiento de los compromisos establecidos en el marco de la Directiva (UE) 2016/2284 del Parlamento Europeo y del Consejo, de 14 de diciembre de 2016, relativa a la reducción de las emisiones nacionales de determinados contaminantes atmosféricos, por la que se modifica la Directiva 2003/35/CE y se deroga la Directiva 2001/81/CE, con los derivados de la Directiva 2008/50/CE del Parlamento Europeo y del Consejo, de 21 de mayo de 2008, relativa a la calidad del aire y a una atmósfera más limpia en Europa, y con los relativos a la reducción de las emisiones de CO₂ de los sectores difusos, en el marco de los objetivos fijados por la Unión Europea para el horizonte 2020. También permitirá cumplir con la Directiva 2009/128/CE, del Parlamento Europeo y del Consejo, de 21 de octubre de 2009, por la que se establece el marco de la actuación comunitaria para conseguir un uso sostenible de los plaguicidas.

Artículo 2. *Régimen de concesión.*

Estas ayudas se concederán en régimen de concesión directa, conforme al artículo 22.2.c) de la Ley 38/2003, de 17 de noviembre, General de Subvenciones, tratándose de un procedimiento de concurrencia no competitiva.

Artículo 3. *Beneficiarios.*

Podrán acogerse a estas ayudas los siguientes sujetos que suscriban avales con SAECA en el marco de préstamos con entidades financieras avalados por dicha entidad, para la adquisición de maquinaria agrícola nueva que haya de inscribirse en los Registros Oficiales de Maquinaria Agrícola conforme a lo dispuesto en el artículo 16 y en el anexo II del Real Decreto 448/2020, de 10 de marzo:

a) Titulares de explotaciones agrarias inscritas en el Registro General de la Producción Agrícola (REGEPA) establecido por el Real Decreto 9/2015, de 16 de enero, por el que se regulan las condiciones de aplicación de la normativa comunitaria en materia de higiene en la producción primaria agrícola, o en el Registro de Explotaciones Ganaderas (REGA) establecido por el Real Decreto 479/2004, de 26 de marzo, por el que se establece y regula el Registro general de explotaciones ganaderas. Se consideran titulares tanto personas físicas como jurídicas y agrupaciones de personas físicas o jurídicas, incluidos entes sin

§ 41 Subvenciones destinadas obtención de avales Sociedad Anónima Estatal de Caución agraria S.M.E.

personalidad jurídica, agrupaciones de tratamientos integrados en agricultura y agrupaciones de defensa sanitaria ganadera.

En el caso de explotaciones cuyo titular sea una entidad asociativa, sus miembros también podrán ser beneficiarios individualmente de estas subvenciones.

b) Personas físicas o jurídicas que presten servicios agrarios, entendiéndose por tales quienes desarrollen actividades económicas inscritas en el epígrafe 911, en el 912 o en el 851 en el Impuesto de Actividades Económicas, incluyendo quienes tengan por actividad alquilar bajo cualquier forma jurídica maquinaria agrícola para uso en agricultura.

Artículo 4. Requisitos para obtener la subvención.

1. Con carácter general, los beneficiarios deberán cumplir los requisitos establecidos en el artículo 13 de Ley 38/2003, de 17 de noviembre, y en consonancia dando cumplimiento a lo establecido al efecto por los apartados 1.g) y 4 del artículo 8.

2. De modo específico deberán dar cumplimiento a los requisitos previstos en el presente real decreto y, en particular, a los siguientes:

a) Adquirir en el plazo previsto en el artículo 8.5 la maquinaria agrícola, y que ésta cumpla los requisitos previstos en el apartado 3 de este artículo.

b) Acreditar que se encuentra incluido entre los beneficiarios que contempla el artículo 3.

c) No superar los límites establecidos para las ayudas obtenidas durante los dos ejercicios fiscales anteriores y durante el ejercicio fiscal en curso que estén sujetas al Reglamento (UE) n.º 1407/2013, de 18 de diciembre de 2013, relativo a la aplicación de los artículos 107 y 108 del Tratado de Funcionamiento de la Unión Europea a las ayudas *de minimis*, al Reglamento (UE) n.º 1408/2013, de 18 de diciembre de 2013, relativo a la aplicación de los artículos 107 y 108 del Tratado de Funcionamiento de la Unión Europea a las ayudas *de minimis* en el sector agrícola, o a otros reglamentos *de minimis*, según lo establecido en el artículo 6.2.

3. La maquinaria adquirida deberá cumplir los siguientes requisitos:

a) Debe tratarse de maquinaria agrícola nueva que haya de inscribirse en los Registros Oficiales de Maquinaria Agrícola conforme a lo dispuesto en el artículo 16 y en el anexo II del Real Decreto 448/2020, de 10 de marzo.

b) En el caso de que los beneficiarios sean agrupaciones de tratamientos integrados en agricultura o agrupaciones de defensa sanitaria ganadera, la maquinaria, asimismo, deberá estar destinada a sus actividades específicas.

c) No estar incluidas dentro de los siguientes grupos: máquinas clasificadas o definidas en su tarjeta de inspección técnica de vehículos como maquinaria para obras y servicios, equipos utilizados en la industria agroalimentaria, máquinas estacionarias o máquinas portátiles llevadas a mano, que son aquellas que el operador transporta durante su utilización (con o sin ayuda de arnés), según la definición de la Guía de aplicación de la Directiva 2006/42/CE de 17 de mayo de 2006, del Parlamento Europeo y del Consejo, relativa a las máquinas y por la que se modifica la Directiva 95/16/CE.

Artículo 5. Obligaciones de los beneficiarios.

1. Con carácter general, los beneficiarios deberán cumplir las obligaciones establecidas en el artículo 14 de Ley 38/2003, de 17 de noviembre.

2. De modo específico, deberán dar cumplimiento a las obligaciones previstas en este real decreto, y en particular:

a) Someterse a las actuaciones de comprobación y supervisión que efectúe el órgano competente y las de control financiero que corresponden a la Intervención General de la Administración del Estado y a las previstas en la legislación del Tribunal de Cuentas al que facilitarán cuanta información les sea requerida.

b) Comunicar al órgano competente la obtención de otras subvenciones, ayudas, ingresos o recursos para la misma finalidad o sujetas al régimen de ayudas *de minimis*, procedentes de cualquiera de las Administraciones o entes públicos o privados, según modelo del anexo IV, así como facilitar toda la información requerida por el órgano gestor de la subvención.

§ 41 Subvenciones destinadas obtención de avales Sociedad Anónima Estatal de Caución agraria S.M.E.

3. La resolución de concesión concretará dichas obligaciones y en particular detallará, si procede, el modo en que se les dará cumplimiento.

Artículo 6. *Características y cuantía de la subvención.*

1. Las ayudas establecidas en este real decreto consistirán en la financiación del importe total de la comisión del aval de SAECA y de la comisión de estudio del aval de SAECA, para la adquisición de maquinaria agrícola.

2. La cuantía de total la subvención destinada a cada solicitante estará limitada:

a) Para los titulares de explotaciones agrarias, dedicadas a la producción primaria agrícola, señalados en el artículo 3 a), en 20.000 euros durante cualquier periodo de tres ejercicios fiscales, respectivamente, de acuerdo con lo señalado por el artículo 1.2 del mencionado Reglamento (UE) n.º 1408/2013, de 18 de diciembre de 2013, así como en concordancia con lo establecido por el artículo 13 de este real decreto.

b) En el caso de las personas físicas o jurídicas que presten servicios agrarios, según establece el artículo 3.b), en 200.000 euros durante cualquier periodo de tres ejercicios fiscales, de acuerdo con lo señalado por el artículo 1.2 del mencionado Reglamento (UE) n.º 1407/2013, de 18 de diciembre de 2013, así como según lo establecido por el artículo 13 de este real decreto.

c) En el caso de que el beneficiario opere en uno o más sectores o desarrolle actividades incluidas en el ámbito de aplicación del Reglamento (UE) n.º 1407/2013, de 18 de diciembre de 2013 y además realice actividades excluidas de su aplicación, como son la producción primaria de productos agrícolas, o en el sector de la transformación y comercialización de productos agrícolas, en los casos previstos en el artículo 1 del mismo, éstas actividades excluidas de su aplicación no se verán beneficiadas por las cuantías establecidas por dicho Reglamento, lo que deberá quedar garantizado mediante métodos como la separación de las referidas actividades o la distinción de costes, percibiéndose por éstas actividades únicamente ayudas según las cuantías establecidas por el mencionado Reglamento (UE) n.º 1408/2013, de 18 de diciembre de 2013, susceptibles de ampararse en este Reglamento.

3. Independientemente de que el plazo e importe del aval se sujete a los límites propios de las operaciones avaladas por SAECA, la ayuda quedará limitada teniendo en cuenta que el Ministerio de Agricultura, Pesca y Alimentación subvencionará únicamente los costes del aval por un importe máximo de 100.000 euros y hasta un plazo de diez años, pudiéndose incluir en éste un año de carencia. En aquellos supuestos en los que el importe o el plazo del aval sean superiores a los subvencionados por el Ministerio de Agricultura, Pesca y Alimentación los costes serán asumidos por el titular avalado.

4. El coste de los avales objeto de subvención será, para la comisión de estudio, el 0,50 % del importe avalado, por una sola vez a la formalización del préstamo, y para la comisión del aval, el 1,15 % anual sobre el saldo vivo del préstamo avalado.

5. Las limitaciones en cuanto a los importes y los plazos máximos de amortización establecidos en el apartado 3 no se aplicarán a los créditos concedidos en el marco de las líneas establecidas entre el Instituto de Crédito Oficial (ICO) y SAECA, teniéndose en cuenta en este caso los límites propios de estas líneas en las operaciones avaladas por SAECA.

6. La subvención y pago del aval se concederá en una sola anualidad, y para su cálculo se considerarán los diez años comprendidos en el plazo de amortización del crédito.

7. El aval subvencionado será de un importe igual o menor al precio de la máquina en base a la cual se solicita la ayuda establecida en este real decreto, incluyendo el IVA o el IGIC.

8. Las condiciones del aval figurarán en el convenio suscrito conforme a la disposición adicional única.

Artículo 7. *Convocatoria, solicitud y plazo de presentación.*

1. Las ayudas se convocarán, en función de las disponibilidades presupuestarias, por el Subsecretario de Agricultura, Pesca, y Alimentación.

2. La publicación del extracto de cada convocatoria en el «Boletín Oficial del Estado» se realizará a través de la Base de Datos Nacional de Subvenciones, una vez que se haya

§ 41 Subvenciones destinadas obtención de avales Sociedad Anónima Estatal de Caución agraria S.M.E.

presentado ante ésta el texto de la convocatoria y la información requerida para su publicación.

3. Las solicitudes se presentarán en el plazo máximo indicado en la correspondiente convocatoria, que no podrá exceder el 1 de octubre de cada anualidad, computándose a partir del día siguiente al de la publicación en el «Boletín Oficial del Estado» del extracto de la misma, sin perjuicio de que dicho plazo pueda ampliarse, en su caso, de acuerdo con lo dispuesto en el artículo 32 de la Ley 39/2015, de 1 de octubre, mediante resolución de la Subsecretaría de Agricultura, Alimentación y Pesca, que será publicada en el «Boletín Oficial del Estado» y comunicada a la Base de Datos Nacional de Subvenciones.

4. Las solicitudes se dirigirán al Subsecretario de Agricultura, Pesca y Alimentación, y se realizarán mediante el mismo documento en que se solicite el aval ante SAECA, a cuyo efecto éste llevará incorporada una casilla específica con la solicitud. El documento en el que se solicita el aval ante SAECA, cuando se marque la citada casilla específica, constituirá el modelo de solicitud de estas subvenciones, no siendo necesario que se realice ninguna otra actuación, dándose por cumplimentada su petición.

5. Todos los interesados están obligados a relacionarse electrónicamente con la Administración para realizar cualquier trámite de este procedimiento, bien por la obligación existente para los sujetos a que se refiere el artículo 14.2 de la Ley 39/2015, de 1 de octubre, del Procedimiento Administrativo Común de la Administraciones Públicas, bien, para el resto de sujetos, porque en atención a sus características profesionales concurren los requisitos para imponerlo conforme al artículo 14.3 de dicha norma. Ello comprende tanto la presentación de solicitudes y documentos como las notificaciones que se cursarán al interesado necesariamente por vía electrónica.

Artículo 8. *Documentación a presentar por los interesados.*

1. El solicitante deberá acompañar a la solicitud de la siguiente documentación:

a) La declaración responsable contenida en el anexo I de este real decreto donde se compromete a inscribir la máquina cuya adquisición ha sido financiada, en el Registro Oficial de Maquinaria Agrícola, según establece el Real Decreto 448/2020, de 10 de marzo.

b) En el caso de agrupaciones de tratamientos integrados en agricultura y las agrupaciones de defensa sanitaria ganadera, documentación que acredite la constitución y la actividad de la agrupación.

c) En el caso de personas físicas o jurídicas que prestan servicios agromecánicos con maquinaria agrícola a la agricultura, deben presentar el certificado de inscripción censal de fecha actual que acredite el epígrafe de actividades económicas según lo establecido en el artículo 3.b).

d) Factura proforma de la máquina con base en la cual se solicita la ayuda, que deberá identificar al emisor, y en la que deben aparecer detallados los siguientes conceptos:

- 1.º Datos identificativos del adquirente.
- 2.º Marca, modelo y versión del tractor o máquina adquiridos.
- 3.º El precio neto, sin IVA o IGIC.
- 4.º El IVA o IGIC.

e) La declaración responsable contenida en el anexo II de que la maquinaria adquirida cumple con los requisitos establecidos en el artículo 4.3 de este real decreto.

f) El anexo III del presente real decreto debidamente cumplimentado, que contiene un modelo de declaración sobre la no concurrencia de las circunstancias del artículo 13.2 de la Ley 38/2003, de 17 de noviembre, de acuerdo con lo señalado por el artículo 4.

g) Una declaración referida a las ayudas *de minimis* obtenidas durante los dos ejercicios fiscales anteriores y durante el ejercicio fiscal en curso que estén sujetas al Reglamento (UE) n.º 1407/2013, de 18 de diciembre de 2013, al Reglamento (UE) n.º 1408/2013, de 18 de diciembre de 2013, o a otros reglamentos *de minimis*.

h) Una declaración de no ser deudor por procedencia de reintegro de cualquier subvención pública.

2. La presentación de la solicitud implica:

§ 41 Subvenciones destinadas obtención de avales Sociedad Anónima Estatal de Caución agraria S.M.E.

a) La autorización a SAECA para recabar de la Tesorería General de la Seguridad Social información relativa al cumplimiento de las obligaciones de la Seguridad Social en los términos previstos en el artículo 23.3 de la Ley 38/2003, de 17 de noviembre. No obstante, el solicitante podrá denegar expresamente el consentimiento, debiendo aportar los correspondientes certificados junto con la solicitud en los términos previstos en el artículo 22 del Reglamento de la Ley 38/2003, de 17 de noviembre, General de Subvenciones, aprobado por el Real Decreto 887/2006, de 21 de julio. A estos efectos, cuando la cuantía de la subvención concedida no supere los 3.000 euros, el solicitante podrá presentar declaración responsable de encontrarse al corriente en el cumplimiento de las obligaciones con la Seguridad Social, que sustituirá a la presentación de las certificaciones.

b) La potestad de SAECA de comprobar los datos de identidad del representante de la entidad o de la persona física, mediante consulta al Sistema de Verificación de Datos de Identidad previsto en el artículo único, apartado 3, del Real Decreto 522/2006, de 28 de abril, por el que se suprime la aportación de fotocopias de documentos de identidad en los procedimientos administrativos de la Administración General del Estado y de sus organismos públicos vinculados o dependientes. No obstante, el interesado podrá denegar expresamente el consentimiento debiendo aportar entonces copia del DNI, NIF o pasaporte o documento equivalente en caso de extranjeros, de acuerdo con lo previsto en el citado artículo.

Asimismo, el interesado podrá dar su conformidad expresa para que el órgano instructor recabe de la Agencia Estatal de Administración Tributaria información relativa al cumplimiento de las obligaciones tributarias en los términos previstos en el artículo 23.3 de la Ley 38/2003, de 17 de noviembre. No obstante, el solicitante podrá denegar expresamente el consentimiento, debiendo aportar los correspondientes certificados junto con la solicitud en los términos previstos en el artículo 22 del Reglamento de la Ley 38/2003, de 17 de noviembre, General de Subvenciones, aprobado por el Real Decreto 887/2006, de 21 de julio.

c) La autorización a SAECA para consultar la inscripción en el Registro General de la Producción Agrícola (REGPA) o en el Registro de Explotaciones Ganaderas (REGA) como titulares de una explotación agraria, o solicitud de inscripción.

3. Cuando la documentación a la que se refiere el apartado 2 sea aportada por el propio solicitante, la Subdirección General de Análisis, Coordinación y Estadística, a través de SAECA, podrá efectuar las verificaciones necesarias para comprobar la exactitud de los datos.

4. En el documento mediante el que se realicen las declaraciones relativas al cumplimiento de las obligaciones tributarias y de la Seguridad Social, en su caso, y en el de no ser deudor por procedencia de reintegro de cualquier subvención pública, el interesado manifestará, bajo su responsabilidad, que no concurre con las circunstancias previstas en las letras e) y g), respectivamente, del artículo 13.2 de la Ley 38/2003, de 17 de noviembre, que dispone de la documentación que así lo acredita, que la pondrá a disposición de la Administración cuando le sea requerida, y que se compromete a mantener el cumplimiento de las anteriores obligaciones durante el período de tiempo inherente a dicho reconocimiento o ejercicio, de acuerdo con lo señalado por el artículo 4.

5. El interesado deberá presentar antes de que transcurra un mes desde la finalización del plazo de presentación de las solicitudes la factura correspondiente a la máquina con base en la cual se solicita la subvención, que deberá corresponder en su contenido a la factura proforma presentada con la solicitud según lo dispuesto en el apartado 1.d).

Artículo 9. Instrucción del procedimiento.

1. El órgano competente para la ordenación e instrucción del procedimiento es la Subdirección General de Análisis, Coordinación y Estadística, que realizará de oficio cuantas actuaciones estime necesarias para la determinación, conocimiento y comprobación de los datos en virtud de los cuales deba pronunciarse la resolución, de acuerdo con lo establecido en el artículo 24 de la Ley 38/2003, de 17 de noviembre.

2. SAECA actuará como entidad colaboradora de las subvenciones en el marco del convenio al que se refiere el artículo 6.8 y la disposición adicional única, a cuyo efecto

§ 41 Subvenciones destinadas obtención de avales Sociedad Anónima Estatal de Caución agraria S.M.E.

participará en la tramitación del procedimiento y la colaboración en la gestión de las mismas, incluida la justificación y control.

3. Si la solicitud no reúne los requisitos establecidos en la convocatoria, se requerirá al interesado para que la subsane en el plazo máximo e improrrogable de diez días hábiles, indicándole que si no lo hiciese se le tendrá por desistido de su solicitud, previa resolución que deberá ser dictada en los términos previstos en el artículo el artículo 23.5 de la Ley 38/2003, de 17 de noviembre, así como en el artículo 68 de la Ley 39/2015, de 1 de octubre.

El órgano instructor, a la vista del expediente formulará la propuesta de resolución provisional, debidamente motivada, que se publicará según se señala en el apartado 4.

Se podrá prescindir del trámite de audiencia cuando no figuren en procedimiento ni sean tenidos en cuenta otros hechos ni otras alegaciones y pruebas que las aducidas por los interesados. En este caso, la propuesta de resolución formulada tendrá el carácter de definitiva.

Las ayudas se concederán por riguroso orden de presentación de las solicitudes ante SAECA por la vía prevista en el artículo 7, hasta el agotamiento de los fondos disponibles.

Examinadas las alegaciones aducidas en su caso por los interesados, se formulará la propuesta de resolución definitiva, que deberá expresar la relación de los solicitantes para los que se propone la concesión de la subvención, y su cuantía, así como la desestimación expresa del resto de solicitudes.

4. Las propuestas de resolución provisional y definitiva, serán publicadas en el tablón de anuncios de la sede electrónica del Ministerio de Agricultura, Pesca y Alimentación (<https://sede.mapa.gob.es/portal/site/seMAPA/navTablonAnuncios>) durante un plazo no inferior a diez días hábiles, de acuerdo con lo dispuesto por el artículo 45.1 de la Ley 39/2015, de 1 de octubre, surtiendo la publicación los efectos de la notificación.

Artículo 10. Resolución.

1. El Subsecretario de Agricultura, Pesca y Alimentación, según lo establecido en la Orden APA/21/2019, de 10 de enero, de fijación de límites para administrar ciertos gastos y de delegación de competencias en el Ministerio de Agricultura, Pesca y Alimentación, dictará resolución motivada a la vista de la propuesta de resolución definitiva formulada por el órgano instructor.

2. Las propuestas de resolución provisional y definitiva no crean derecho alguno a favor del beneficiario propuesto frente a la Administración, mientras no se le haya publicado la resolución de concesión.

3. El plazo máximo para resolver y publicar la resolución será de seis meses, y se computará a partir del día siguiente al de la publicación del extracto de la convocatoria en el «Boletín Oficial del Estado». Transcurrido dicho plazo sin que se hubiera publicado la resolución se podrá entender desestimada la solicitud de ayuda por silencio administrativo, sin perjuicio de la obligación de dictar resolución expresa.

La resolución se publicará en el tablón de anuncios de la sede electrónica del Ministerio de Agricultura, Pesca y Alimentación (<https://sede.mapa.gob.es/portal/site/seMAPA/navTablonAnuncios>), de acuerdo con lo dispuesto por el artículo 45.1 de la Ley 39/2015, de 1 de octubre, surtiendo la publicación los efectos de la notificación.

Asimismo, la resolución se comunicará a la Base de Datos Nacional de Subvenciones (BDNS), de acuerdo con lo dispuesto en los artículos 18 y 20 de la Ley 38/2003, de 17 de noviembre.

4. La resolución del procedimiento no pone fin a la vía administrativa, pudiendo recurrirse en alzada ante el Ministro, en el plazo de un mes, contado a partir del día siguiente al de su publicación, si hubiese recaído resolución expresa.

Si el acto no fuera expreso el solicitante y otros posibles interesados podrán interponer recurso de alzada en cualquier momento a partir del día siguiente a aquel en que, de acuerdo con su normativa específica, se produzcan los efectos del silencio administrativo.

Artículo 11. Justificación y pago.

1. Antes del pago de la subvención, SAECA certificará ante el Ministerio de Agricultura, Pesca y Alimentación antes del 1 de octubre del año de publicación de la correspondiente convocatoria, con objeto de justificar el cumplimiento de la finalidad para el que se conceden

§ 41 Subvenciones destinadas obtención de avales Sociedad Anónima Estatal de Caución agraria S.M.E.

las subvenciones y de la aplicación de los fondos percibidos, el listado de beneficiarios que han suscrito nuevos préstamos avalados por cumplir los requisitos previstos en este real decreto y que son beneficiarios de la subvención establecida para cubrir los costes derivados de dichos avales, así como la cuantía a subvencionar por el Ministerio de Agricultura, Pesca y Alimentación.

2. El pago de la subvención al beneficiario se producirá el día en que el Ministerio de Agricultura, Pesca y Alimentación liquide a SAECA los importes certificados por dicha entidad según lo dispuesto en el apartado 1.

3. El Convenio que se suscriba conforme a la disposición adicional única recogerá que SAECA no podrá cobrar a los solicitantes la parte del coste del aval por la que se solicita la subvención antes de la publicación de la resolución definitiva. También reflejará el Convenio que, una vez publicada la resolución, SAECA no podrá cobrar a los solicitantes que resulten beneficiarios la parte del coste del aval para el que se haya concedido la subvención, que será abonada a SAECA por el Ministerio de Agricultura, Pesca y Alimentación según lo establecido en el apartado 1.

4. SAECA certificará ante el Ministerio de Agricultura, Pesca y Alimentación la relación de beneficiarios que han recibido efectivamente el pago de la subvención en un plazo máximo de dos meses desde que se efectúe dicho pago.

5. No se prevé efectuar pagos a cuenta o pagos anticipados, ni la constitución de garantías por parte de los beneficiarios.

Artículo 12. Financiación.

La financiación se efectuará con cargo al crédito disponible en la aplicación presupuestaria 21.01.411M.771, «Apoyo financiero para la modernización de la maquinaria agrícola», de los vigentes Presupuestos Generales del Estado, o la que la sustituya, estando condicionada la concesión de las subvenciones a la existencia de crédito adecuado y suficiente en el momento de la concesión.

Artículo 13. Compatibilidad.

1. Las subvenciones previstas en este real decreto serán compatibles con otras subvenciones, ayudas, ingresos o recursos para la misma finalidad, procedentes de cualesquiera Administraciones o entes públicos o privados, nacionales, de la Unión Europea o de organismos internacionales.

2. No obstante, el importe acumulado de las subvenciones en ningún caso podrá ser de tal cuantía que, aisladamente o en concurrencia con otras subvenciones, ayudas, ingresos o recursos, supere el coste de la actividad subvencionada ni los límites establecidos en el Reglamento (UE) n.º 1407/2013, de la Comisión, de 18 de diciembre de 2013, o en el Reglamento (UE) n.º 1408/2013, de la Comisión, de 18 de diciembre de 2013, en función de cada caso.

3. Asimismo, en caso de obtención concurrente de ayudas otorgadas para la misma finalidad por otras Administraciones o entes públicos o privados, nacionales o internacionales, cuando el importe total de las subvenciones percibidas por cada beneficiario supere el coste de toda la actividad subvencionable que se vaya a desarrollar para el período de que se trate, dará lugar a la reducción que corresponda en el importe de las subvenciones reguladas en este real decreto.

Artículo 14. Incumplimiento, modificación de la resolución y reintegro.

1. De acuerdo con lo establecido por el artículo 17.3.l) de la Ley 38/2003, de 17 de noviembre, podrá dar lugar a la modificación de la resolución toda alteración de las condiciones tenidas en cuenta para la concesión de la subvención. Las circunstancias que podrán dar lugar a la modificación de la resolución son la pérdida por parte del beneficiario de la condición de titular de una explotación agraria, la cancelación del préstamo suscrito por el cual se solicita la ayuda y, en todo caso, la obtención concurrente de otras aportaciones fuera de los casos permitidos en este real decreto.

2. De conformidad con lo establecido en el artículo 17.3.n) de la citada ley, sobre los criterios de graduación de los posibles incumplimientos de las condiciones impuestas con

§ 41 Subvenciones destinadas obtención de avales Sociedad Anónima Estatal de Caución agraria S.M.E.

motivo de la concesión de las subvenciones, en caso de incumplimiento total de una obligación se deberá reintegrar el 100 %. Si se produce un incumplimiento parcial de una obligación, entre las que cabe considerar el acontecimiento de una de las circunstancias previstas en el apartado 1 a lo largo de la vida del crédito, se deberá reintegrar el 100 % del importe de la ayuda que se haya recibido desde el momento en que se produce el incumplimiento.

3. Asimismo, el incumplimiento de los requisitos establecidos en este real decreto y demás normas aplicables, dará lugar, previo el oportuno procedimiento, a la obligación de reintegrar, total o parcialmente, las subvenciones y los intereses de demora correspondientes, conforme a lo dispuesto en el artículo 37.1 de la Ley 38/2003, de 17 de noviembre.

Artículo 15. Devolución a iniciativa del perceptor.

1. El beneficiario podrá efectuar la devolución voluntaria de los importes recibidos sin previo requerimiento de la Administración, conforme a lo establecido en el artículo 90 del Reglamento de la Ley 38/2003, de 17 de noviembre, General de Subvenciones, aprobado por el Real Decreto 887/2006, de 21 de julio.

2. La devolución se realizará de acuerdo al procedimiento de recaudación de los ingresos no tributarios regulados por la Orden PRE/1064/2016, de 29 de junio, por la que se desarrolla parcialmente el Reglamento General de Recaudación, aprobado por el Real Decreto 939/2005, de 29 de julio, en lo relativo al procedimiento de recaudación de recursos no tributarios ni aduaneros de titularidad de la Administración General del Estado a través de entidades colaboradoras, a través del modelo que expida la Subsecretaría de Agricultura, Pesca y Alimentación.

Artículo 16. Publicidad.

1. Las subvenciones convocadas o concedidas al amparo del este real decreto, les será de aplicación lo previsto en los artículos 18 y 20 de la vigente Ley 38/2003, de 17 de noviembre, en materia de publicidad y transparencia.

2. Asimismo, los beneficiarios deberán dar publicidad de las subvenciones y ayudas percibidas en los términos y condiciones establecidos en la Ley 19/2013, de 9 de diciembre, de transparencia, acceso a la información pública y buen gobierno.

Artículo 17. Seguimiento de las ayudas.

El seguimiento de las ayudas se llevará a cabo por el órgano de concesión de acuerdo con lo dispuesto el capítulo V del título I de la Ley 38/2003, de 17 de noviembre, y el artículo 88 de su Reglamento, aprobado por Real Decreto 887/2006, de 21 de julio.

Artículo 18. Régimen sancionador.

El régimen de infracciones y sanciones por los incumplimientos que, en su caso, se produzcan se ajustará a lo dispuesto por el título IV de la Ley 38/2003, de 17 de noviembre, y por el título IV del Reglamento de la misma, aprobado por Real Decreto 887/2006, de 21 de julio.

Artículo 19. Régimen jurídico aplicable.

1. Las subvenciones reguladas en este real decreto se regirán, además de por lo particularmente dispuesto en el mismo, por la Ley 38/2003, de 17 de noviembre, y por su Reglamento de desarrollo, aprobado por Real Decreto 887/2006, de 21 de julio, y la Ley 39/2015, de 1 de octubre, y demás normas de derecho interno que resulten de aplicación.

2. Asimismo, estarán sujetas a lo establecido por el Reglamento (UE) n.º 1407/2013, de 18 de diciembre de 2013, relativo a la aplicación de los artículos 107 y 108 del Tratado de Funcionamiento de la Unión Europea a las ayudas *de minimis*, por el Reglamento (UE) n.º 1408/2013 de la Comisión, de 18 de diciembre de 2013, relativo a la aplicación de los artículos 107 y 108 del Tratado de Funcionamiento de la Unión Europea a las ayudas *de minimis* en el sector agrícola, y a la normativa concordante que resulte de aplicación.

§ 41 Subvenciones destinadas obtención de avales Sociedad Anónima Estatal de Caución agraria S.M.E.

Disposición adicional única. *Convenio entre el Ministerio de Agricultura, Pesca y Alimentación y SAECA.*

De conformidad con el artículo 16 de la Ley 38/2003, de 17 de noviembre, el Ministerio de Agricultura, Pesca y Alimentación suscribirá un convenio con SAECA para que ésta actúe como entidad colaboradora en el marco de las líneas de ayuda a la financiación del Ministerio de Agricultura, Pesca y Alimentación, que tendrá el contenido mínimo previsto en el apartado 3 de dicho artículo. En el caso de que exista un convenio en vigor con el mismo objeto no será necesario suscribir uno nuevo.

Disposición final primera. *Título competencial.*

Este real decreto se dicta al amparo del artículo 149.1.13.^a de la Constitución Española que atribuye al Estado la competencia exclusiva en materia de bases y coordinación de la planificación general de la actividad económica.

Disposición final segunda. *Modificación del Real Decreto 448/2020, de 10 de marzo, sobre caracterización y registro de la maquinaria agrícola.*

El Real Decreto 448/2020, de 10 de marzo, sobre caracterización y registro de la maquinaria agrícola, queda redactado como sigue:

Uno. Se añade un nuevo párrafo f) en el apartado 4 del artículo 17 con la siguiente redacción:

«f) Personas físicas o jurídicas dedicadas al alquiler de maquinaria agrícola, siempre que se dediquen en exclusiva para realizar labores agrarias. El interesado deberá aportar además de la documentación que proceda recogida en el artículo 18, justificación de estar dado de alta en el epígrafe 851 del Impuesto de Actividades Económicas (IAE) y el anexo x de este real decreto. Las máquinas registradas por este epígrafe no podrán ser dadas de baja por la situación recogida en el artículo 17.3.c) hasta pasado un año desde la fecha de inscripción en el ROMA, salvo causas debidamente justificadas.»

Dos. Se añade un anexo X con la siguiente redacción:

«ANEXO X

Declaración de uso exclusivo agrario para máquina dedicada al alquiler

Nombre o razón social:

NIF/NIE:

En calidad de: (1)

Como titular de la siguiente máquina:

MARCA:

MODELO:

TIPO (2):

VARIANTE (2):

N.º DE SERIE O BASTIDOR:

TIPO DE MÁQUINA (3):

D E C L A R A :

Que va a ser dedicada al alquiler de maquinaria para uso exclusivo en labores agrarias (agrícolas, ganaderas o forestales).

En a de de 2.....

Firma y sello (en su caso)

Fdo:

(1) Gerente, director, propietario, etc.

(2) En caso de disponer de tarjeta ITV

(3) Tractor, cosechadora, sembradora, etc.»

§ 41 Subvenciones destinadas obtención de avales Sociedad Anónima Estatal de Caución agraria
S.M.E.

Disposición final tercera. *Entrada en vigor.*

El presente real decreto entrará en vigor el día siguiente al de su publicación en el «Boletín Oficial del Estado».

ANEXO I

Declaración de inscripción de la máquina en el ROMA

Don/doña con DNI (NIF, pasaporte o documento equivalente en caso de extranjeros)

DECLARA que inscribiré la máquina en el Registro Oficial de Maquinaria Agrícola (ROMA), tal y como recoge el Real Decreto 448/2020, de 10 de marzo, sobre caracterización y registro de la maquinaria agrícola.

Me comprometo a indicar en el ROMA correspondiente que la máquina ha sido subvencionada con una ayuda al coste del aval SAECA a un crédito para la adquisición de la misma.

En a de de

Firma:

Sr. Ministro de Agricultura, Pesca y Alimentación.

ANEXO II

Declaración responsable sobre el cumplimiento de los requisitos del artículo 4.3 del Real Decreto

Don/doña con DNI (NIF, pasaporte o documento equivalente en caso de extranjeros)

DECLARA

Que la maquinaria agrícola adquirida con base en la cual se solicita la subvención establecida en el Real Decreto 244/2021, de 6 de abril, por el que se establecen las bases reguladoras de las subvenciones destinadas a la obtención de avales de la Sociedad Anónima Estatal de Caución agraria S.M.E. (SAECA) por titulares de explotaciones agrarias o empresas de servicios que garanticen préstamos para financiar la adquisición de maquinaria agrícola, y se modifica el Real Decreto 448/2020, de 10 de marzo, sobre caracterización y registro de la maquinaria agrícola cumple los requisitos establecidos en el artículo 4.3 del mismo.

En a de de

Firma:

Sr. Ministro de Agricultura, Pesca y Alimentación.

ANEXO III

**Declaración responsable sobre el cumplimiento de los requisitos del artículo
13.2 de la Ley General de Subvenciones**

Don/doña con DNI (NIF,
pasaporte o documento equivalente en caso de extranjeros)

DECLARA que no concurre en mi persona ninguna de las causas del artículo 13.2 de la Ley 38/2003, de 17 de noviembre, General de Subvenciones, sin perjuicio de lo previsto en el artículo 8.2 con respecto de la obligación de estar al corriente de las obligaciones tributarias.

Me comprometo a mantener el cumplimiento de este requisito durante el período de tiempo inherente al reconocimiento o ejercicio del derecho a percibir la ayuda que solicito, debiendo informar de cualquier variación en las circunstancias al órgano instructor.

En a de de

Firma:

§ 41 Subvenciones destinadas obtención de avales Sociedad Anónima Estatal de Caución agraria S.M.E.

ANEXO IV

Declaración responsable sobre otras subvenciones

Don/doña con DNI (NIF, pasaporte o documento equivalente en caso de extranjeros)

DECLARA que:

No ha recibido subvenciones, ayudas, ingresos o recursos para la misma finalidad que las ayudas solicitadas en base a este real decreto, ni ninguna otra ayuda de mínimos en los últimos tres años.

Que ha recibido las siguientes ayudas, ingresos o recursos para la misma finalidad que las ayudas solicitadas en base a este real decreto (incluye las ayudas de mínimos recibidas con cualquier finalidad en los últimos 3 años):

Año de concesión	Importe (€)	Marcar si la ayuda es de mínimos	Normativa que regula la ayuda
		<input type="checkbox"/>	
		<input type="checkbox"/>	
		<input type="checkbox"/>	
		<input type="checkbox"/>	
		<input type="checkbox"/>	
		<input type="checkbox"/>	
		<input type="checkbox"/>	
		<input type="checkbox"/>	
		<input type="checkbox"/>	
		<input type="checkbox"/>	

En..... a..... de..... de.....

Firma:

Sr. Ministro de Agricultura, Pesca y Alimentación.

§ 42

Real Decreto 388/2021, de 1 de junio, por el que se establecen las bases reguladoras de las subvenciones destinadas a la obtención de avales de la Sociedad Anónima Estatal de Caución Agraria S.M.E. (SAECA) por titulares de explotaciones agrarias, de operadores económicos del sector pesquero o de industrias agroalimentarias que garanticen préstamos para su financiación

Ministerio de Agricultura, Pesca y Alimentación
«BOE» núm. 131, de 2 de junio de 2021
Última modificación: 28 de diciembre de 2023
Referencia: BOE-A-2021-9174

En los últimos años se han sucedido situaciones de diversa índole como sequía u otros fenómenos climáticos adversos que han afectado en mayor o menor medida a la práctica totalidad de los sectores que integran el sistema agroalimentario, como la reciente borrasca Filomena, y que en algunos casos se han visto además afectados por situaciones desfavorables de mercado.

Con objeto de paliar esta situación se han puesto en marcha diversas medidas consistentes en subvenciones para la obtención de avales de la Sociedad Anónima Estatal de Caución Agraria, S.M.E. (SAECA) por titulares de explotaciones agrarias, con objeto de facilitar el acceso a crédito de liquidez que permitiese la viabilidad inmediata de las explotaciones. Entre estas destacan las subvenciones convocadas en 2017 y 2018 para paliar los efectos de la sequía de 2017, las convocadas en 2019 para paliar la situación de mercado de los cítricos y las convocadas en 2020 para paliar los efectos de la Depresión Aislada en Niveles Altos (DANA) de septiembre 2019 y los efectos de la pandemia producida por el COVID-19 durante el ejercicio 2020.

Por otra parte, se hace patente la necesidad estructural de garantizar la disponibilidad de crédito al sector agroalimentario, incluyendo los operadores económicos del sector pesquero, para afrontar los efectos a corto y medio plazo que pueda tener sobre el sector y la economía en general la pandemia producida por el COVID-19, así como los efectos del temporal de frío y nieve que ha afectado a gran parte del territorio español en enero de 2021 y las inclemencias climatológicas que se suceden a lo largo del tiempo. Estas situaciones afectan de forma directa tanto a la producción agraria como a las industrias agroalimentarias y suponen un reto que los Poderes públicos han de afrontar, asegurando al propio tiempo la predictibilidad de las medidas para proteger la seguridad jurídica y fomentar un entorno regulatorio y económico estable.

Por lo tanto, dado el carácter generalizado de la necesidad de liquidez en el sector agroalimentario y pesquero derivado de estas situaciones recurrentes, de la previsibilidad de que puedan ocurrir en un futuro y de la necesidad de apoyar el acceso al crédito al sector en el marco de la pandemia creada por el COVID-19 y como mecanismo para la movilización de

§ 42 Subvenciones destinadas a la obtención de avales garanticen préstamos para su financiación

recursos en el sector primario, el Gobierno de la Nación ha decidido establecer una línea de ayudas a la financiación que facilite el acceso a crédito de liquidez de las explotaciones agrarias, los operadores económicos del sector pesquero y la industria agroalimentarias

Se trata de medidas permitidas por la normativa europea en situaciones excepcionales, ya se trate de condiciones meteorológicas extremas, crisis sanitarias o alimentarias o distorsiones graves en el aprovisionamiento de materias primas ocasionadas por fluctuaciones en el mercado mundial, atendiendo a la prioridades del Plan de Seguros Agrarios Combinados, como referencia obligada en su política de lucha contra las adversidades climáticas. El objetivo es que no quede comprometida la viabilidad del sector agroalimentario, por lo que tales situaciones han de revestir gravedad, ello con independencia de si afectan a la totalidad del sector agrario o a determinados colectivos, producciones o zonas. La medida tendrá también en cuenta a los jóvenes agricultores.

Cabe también señalar que la Sociedad Anónima Estatal de Caución Agraria, S.M.E. presta coberturas (avales y fianzas) a personas físicas y jurídicas que favorecen la consecución de operaciones de financiación para las explotaciones y pymes que desarrollen su actividad en la industria agroalimentaria y en el sector pesquero. Con objeto de garantizar que las ayudas revierten en el sector agroalimentario, en el caso de los titulares de explotaciones agrarias se considerarán beneficiarios sólo los agricultores que obtengan al menos un 25 % de sus ingresos de la actividad agraria en el año anterior al de la presentación de la solicitud, o en los tres años anteriores al de la solicitud teniendo en cuenta el dato medio. Este requisito no se aplicará a los titulares de explotación que hayan iniciado la actividad agraria dentro de los tres años anteriores a la convocatoria.

Teniendo en cuenta todo ello, con objeto de fortalecer la viabilidad y normal funcionamiento del conjunto del sector agroalimentario y pesquero español, mediante este real decreto se establecen las bases reguladoras de subvenciones públicas destinadas a financiar el coste de los avales de SAECA que son necesarios para la obtención de préstamos.

Se prevé la concesión directa de estas ayudas, dado que, de acuerdo con el artículo 22.2.c) de la Ley 38/2003, de 17 de noviembre, General de Subvenciones, concurren razones de interés social y económico.

El interés económico y social de la medida deriva de la necesidad de garantizar la actividad del sector agroalimentario, que al estar sometido habitualmente a situaciones excepcionales requiere disponer de un acceso al crédito que permita dar continuidad a su actividad en momentos de crisis. El sector agroalimentario es la pieza clave tanto para fijar población en el medio rural en el marco de la lucha contra el despoblamiento, como para garantizar el abastecimiento de alimentos a la población. El interés social y económico del mantenimiento de la actividad del sector agroalimentario resulta en extremo evidente desde que, en el contexto de la pandemia ocasionada por el COVID-19, su continuidad ha permitido mantener en todo momento un abastecimiento de alimentos regular y suficiente a toda la población española.

La cuantía de la subvención estará limitada por lo dispuesto en el artículo 3.2 del Reglamento (UE) n.º 1407/2013, de 18 de diciembre de 2013, relativo a la aplicación de los artículos 107 y 108 del Tratado de Funcionamiento de la Unión Europea a las ayudas *de minimis*, y en el artículo 3.2 del Reglamento (UE) n.º 1408/2013, de 18 de diciembre de 2013, relativo a la aplicación de los artículos 107 y 108 del Tratado de Funcionamiento de la Unión Europea a las ayudas *de minimis* en el sector agrícola, publicados ambos en el «Diario Oficial de la Unión Europea» el 24 de diciembre de 2013.

Además, la cuantía de la subvención cuando el solicitante sea una empresa del Sector de la Pesca y la Acuicultura estará limitada por lo establecido en el Reglamento (UE) n.º 717/2014 de la Comisión de 27 de junio de 2014 relativo a la aplicación de los artículos 107 y 108 del Tratado de Funcionamiento de la Unión Europea a las ayudas *de minimis* en el sector de la pesca y de la acuicultura, en su artículo 3.2.

El presente real decreto se dicta al amparo del artículo 149.1.13.^a de la Constitución Española que atribuye al Estado la competencia exclusiva en materia de bases y coordinación de la planificación general de la actividad económica y del artículo 149.1.19.^a de la misma que atribuye al Estado la competencia en materia de bases de ordenación del sector pesquero.

§ 42 Subvenciones destinadas a la obtención de avales garanticen préstamos para su financiación

Con el objeto de asegurar que la medida responde de forma eficaz a las especiales circunstancias que pretende paliar, y considerando que dicha eficacia solo es posible si la medida se pone en marcha con carácter urgente, se establece la gestión centralizada de las ayudas en forma de bonificación de los avales y se designa a SAECA como entidad colaboradora en la gestión de las subvenciones dirigidas a la financiación del coste de los avales. De esta forma la solicitud podrá realizarse al día siguiente de la publicación de la convocatoria, y se agiliza el trámite en tanto que la gestión la realiza la propia entidad que concede los avales. Por otra parte, SAECA es el único instrumento financiero específico del Estado para el sector agroalimentario, estando participado por el Ministerio de Hacienda y el Ministerio de Agricultura, Pesca y Alimentación. La gestión centralizada de las subvenciones permite designar a SAECA como entidad colaboradora, condición necesaria para la participación de dicho instrumento público en la línea de ayudas que establece el presente real decreto. El Ministerio de Agricultura, Pesca y Alimentación transferirá a SAECA, en su calidad de entidad colaboradora, los importes correspondientes al total de la subvención del coste de los avales.

La gestión centralizada se perfila como la única forma de gestión que garantiza idénticas posibilidades de obtención y disfrute por parte de sus potenciales destinatarios en todo el territorio nacional, mediante el establecimiento de unos criterios uniformes para el acceso a las ayudas, fundamentales en este supuesto en el que las ayudas no se encuentran compartimentadas, sino que se extienden al conjunto de España. Procede destacar en este sentido que el tipo de necesidades crediticias que generan las situaciones que se pretenden afrontar con esta medida responden a un patrón común en todas las zonas y tipo de explotaciones y operadores afectados, independientemente de la comunidad autónoma donde se ubiquen los mismos. Se trata de préstamos de liquidez cuyo plazo de amortización no suele superar los seis años, y para los cuales el problema principal que se afronta es el acceso al crédito, por encima incluso del pago de los intereses resultantes. A unas necesidades tan específicas, la Administración debe responder de forma que los plazos y criterios sean idénticos en todo el territorio nacional, lo cual únicamente se garantiza con una gestión centralizada. La gestión centralizada también contribuye a garantizar que no se sobrepasan los importes máximos de ayudas establecidos por la normativa *de minimis*, a los que están sujetas las subvenciones establecidas en el presente real decreto.

Así, con palabras de la Sentencia del Tribunal Constitucional 45/2001, de 15 de febrero, «el artículo 149.1.13 CE puede amparar tanto normas estatales que fijen las líneas directrices y los criterios globales de ordenación de sectores económicos concretos, como previsiones de acciones o medidas singulares indispensables para alcanzar los fines propuestos en dicha ordenación (STC 155/1996, de 9 de octubre, F.4, y jurisprudencia en ella citada)». En definitiva, el Estado tiene reservada, por el mencionado artículo 149.1.13.^a, una competencia de dirección en la que tienen cobijo normas básicas y, asimismo, previsiones de acciones o medidas singulares que sean necesarias para alcanzar los fines propuestos dentro de la ordenación del sector (STC 117/1992, de 16 de septiembre). Ello se debe a su carácter transversal ya que aun existiendo una competencia sobre un subsector económico que una comunidad autónoma ha asumido como «exclusiva» en su Estatuto, esta atribución competencial no excluye la competencia estatal para establecer las bases y la coordinación de ese subsector, y que el ejercicio autonómico de esta competencia exclusiva puede estar condicionado por medidas estatales, que en ejercicio de una competencia propia y diferenciada pueden desplegarse autónomamente sobre diversos campos o materias, siempre que el fin perseguido responda efectivamente a un objetivo de planificación económica» (sentencia del Tribunal Constitucional 74/2014, de 8 de mayo). Igualmente, la STC 11/2015, FJ 4, por remisión a la STC 79/1992, de 28 de mayo, FJ 2, ha recordado que «el sector de la agricultura y la ganadería es de aquellos que por su importancia toleran la fijación de líneas directrices y criterios globales de ordenación así como previsiones de acciones o medidas singulares que sean necesarias para alcanzar los fines propuestos dentro de la ordenación de cada sector, destacando que "... en materia de agricultura y ganadería, siendo la competencia específica de las comunidades autónomas... el Estado puede intervenir en virtud de sus competencias generales sobre la ordenación general de la economía"».

En relación al rango de la norma y a tenor de la reiterada jurisprudencia constitucional (STC 175/2003, de 30 de septiembre, y STC 156/2011, de 18 de octubre) resulta adecuado para su regulación establecer mediante real decreto, al tratarse de normativa básica de competencia estatal. Asimismo, desde el punto de vista formal, la doctrina del Tribunal Constitucional exige el establecimiento de las bases reguladoras de subvenciones mediante una norma con rango de ley o real decreto; así, en su Sentencia 156/2011, de 18 de octubre (FJ 7) afirma que «en cuanto a la perspectiva formal, la regulación subvencional que nos ocupa debe también satisfacer las exigencias formales de la normativa básica contenidas en la antes reproducida STC 69/1988, FJ 5. Desde dicha perspectiva formal, hay que partir de que en las materias de competencia compartida en las que, como ocurre en este caso, corresponde al Estado el establecimiento de las normas básicas y a las comunidades autónomas el desarrollo normativo y la ejecución de dichas bases, la instrumentación de los programas subvencionales debe hacerse con el soporte de la ley formal siempre que sea posible, o, en todo caso, a través de norma reglamentaria del Gobierno que regule los aspectos centrales del régimen jurídico de las subvenciones, que debe comprender, al menos, el objeto y finalidad de las ayudas, su modalidad o modalidades técnicas, los sujetos beneficiarios y los requisitos esenciales de acceso... Este criterio respecto a la cobertura formal de la normativa básica ha de ser exigido, incluso con mayor rigor, en los supuestos de subvenciones estatales centralizadas en los ámbitos materiales en los que la Constitución reserva al Estado la normativa básica, toda vez que esa gestión centralizada se erige en excepción que limita el ejercicio ordinario por las comunidades autónomas de sus competencias».

En su elaboración se han observado los principios de buena regulación previstos en el artículo 129 de la Ley 39/2015 de 1 de octubre, del Procedimiento Administrativo Común de las Administraciones Públicas. Los principios de necesidad y eficacia puesto que la norma resulta el instrumento más indicado para los intereses que se persiguen, en concreto, subvenir la situación ya descrita a través de una fórmula de facilitar el acceso al crédito por medio de SAECA; el principio de proporcionalidad ya que contiene la regulación imprescindible para atender a las necesidades que se pretenden cubrir conforme a la normativa subvencional de aplicación; y el principio de seguridad jurídica ya que es coherente con el resto del ordenamiento jurídico nacional y de la Unión Europea y sigue el modelo ya empleado en anteriores ocasiones. Por lo demás, la norma es coherente con los principios de eficiencia, en tanto que la norma asegura la máxima eficacia de sus postulados con los menores costes posibles inherentes a su aplicación al servirse de la infraestructura estatal ya creada para estos fines, y transparencia al haberse garantizado una amplia participación pública en su tramitación.

En la elaboración de esta disposición se ha consultado a las comunidades autónomas y entidades representativas de los sectores afectados y se ha sometido a informe de la Intervención Delegada y de la Abogacía del Estado del Departamento.

En su virtud, a propuesta del Ministro de Agricultura, Pesca y Alimentación, previo informe de la Ministra de Hacienda, con la aprobación previa del Ministro de Política Territorial y Función Pública, y previa deliberación del Consejo de Ministros en su reunión del día 1 de junio de 2021,

DISPONGO:

Artículo 1. *Objeto y finalidad.*

1. Mediante este real decreto se establecen las bases reguladoras de subvenciones estatales destinadas a sufragar el coste de los avales concedidos por la Sociedad Anónima Estatal de Caución Agraria, S.M.E. (SAECA) a titulares de explotaciones agrarias, tanto agrícolas como ganaderas, a operadores económicos del sector pesquero y a pequeñas y medianas empresas (PYMES) que desarrollen su actividad en la industria agroalimentaria, necesarios para la obtención de préstamos de entidades financieras en las condiciones y términos regulados en el mismo.

Asimismo se financiará la comisión de estudio del aval en los supuestos establecidos en el artículo 6.2.

2. La finalidad de las subvenciones es facilitar el acceso a la financiación de las citadas actividades, que se vean afectadas por adversidades climáticas y situaciones desfavorables de mercado.

Artículo 2. *Régimen de concesión.*

1. Las ayudas se concederán por riguroso orden de presentación de las solicitudes a través del enlace correspondiente en la página web de la Sociedad Anónima Estatal de Caución Agraria, S.M.E., como entidad colaboradora en la gestión de estas subvenciones según lo dispuesto en el artículo 9.2, hasta el agotamiento de los fondos disponibles.

2. Las presentes ayudas se concederán en régimen de concesión directa, conforme al artículo 22.2.c) de la Ley 38/2003, de 17 de noviembre.

Artículo 3. *Beneficiarios.*

1. Podrán acogerse a estas ayudas las siguientes entidades que suscriban avales con SAECA en el marco de préstamos con entidades financieras avalados por dicha entidad:

a) Los titulares de explotaciones agrarias que podrán ser personas físicas o jurídicas, inscritos en el Registro General de Explotaciones Ganaderas regulado por Real Decreto 479/2004, de 26 de marzo, o en el Registro General de la Producción Agrícola regulado por Real Decreto 9/2015, de 16 de enero, que hubieran obtenido al menos el 25 por ciento de sus ingresos de actividades agrarias en el año anterior al de la presentación de la solicitud, o en los tres años anteriores al de la solicitud teniendo en cuenta el dato medio, y suscriban avales con SAECA en el marco de préstamos con entidades financieras avalados por dicha entidad. El requisito de obtener al menos el 25 por ciento de sus ingresos de actividades agrarias, o en los tres años anteriores al de la solicitud teniendo en cuenta el dato medio, no se aplicará a los titulares de explotación que hayan iniciado la actividad agraria dentro de los tres años anteriores a la convocatoria.

b) Las PYMES encuadradas en las divisiones C10 y C11 de la Clasificación Económica de Actividades Económicas (CNAE 2009), que suscriban avales con SAECA en el marco de préstamos con entidades financieras avalados por dicha entidad.

c) Los operadores económicos encuadrados en las divisiones A311 y A32 de la Clasificación Económica de Actividades Económicas (CNAE 2009), que suscriban avales con SAECA en el marco de préstamos con entidades financieras avalados por dicha entidad.

d) Los armadores o propietarios de buques pesqueros de la lista tercera del Registro de Buques y Empresas Navieras que estén dados de alta en el Registro General de la Flota Pesquera y en posesión de la licencia de pesca en vigor al inicio del periodo de referencia.

e) Las entidades asociativas pesqueras.

f) Las cooperativas agroalimentarias.

g) Quienes sean operadores económicos encuadrados en las divisiones CNAE de la Clasificación Económica de Actividades Económicas (CNAE 2009) 4631 y 1310 (en este último caso exclusivamente los autorizadas en base al artículo 75 del Real Decreto 1048/2022, de 27 de diciembre).

Téngase en cuenta que las letras f) y g), añadidas por el art. 194.1 del Real Decreto-ley 5/2023, de 28 de junio, [Ref. BOE-A-2023-15135](#), entran en vigor una vez se modifique correlativamente la Orden del Ministerio de Agricultura, Pesca y Alimentación, de 27 de abril de 2023, por la que convocan las subvenciones previstas en el Real Decreto 388/2021, y se publique su correspondiente extracto, según establece la disposición transitoria 8 del citado Real Decreto-ley.

2. En los casos previstos en el apartado 1.a), si el titular de la explotación es una entidad asociativa, sus miembros podrán acogerse a las ayudas cuando suscriban préstamos con entidades financieras avalados por SAECA, con el objeto de aportar el capital prestado a su entidad asociativa.

Artículo 4. *Requisitos para obtener la condición de beneficiario.*

1. Con carácter general, los beneficiarios deberán cumplir los requisitos establecidos en el artículo 13 de Ley 38/2003, de 17 de noviembre.

2. De modo específico deberán dar cumplimiento a los requisitos previstos en el presente real decreto y, en particular, a los siguientes:

a) En el caso de los beneficiarios contemplados en el artículo 3.1.a), acreditar ante el órgano competente la titularidad de la explotación con base en la cual se solicita la ayuda en el momento de presentar la solicitud, así como, mediante una declaración responsable, la condición de obtener al menos el 25 por ciento de sus ingresos de actividades agrarias establecida en el artículo 3.1.a).

b) En el caso de los beneficiarios contemplados en el artículo 3.1.b), acreditar ante el órgano competente la condición de PYME y estar encuadradas en las divisiones correspondientes de la CNAE 2009.

c) En el caso de los beneficiarios contemplados en el artículo 3.1.c), acreditar ante el órgano competente la titularidad de la entidad beneficiaria y estar encuadradas en las divisiones correspondientes de la CNAE 2009.

d) No superar los límites establecidos para las ayudas obtenidas durante los dos ejercicios fiscales anteriores y durante el ejercicio fiscal en curso que estén sujetas al Reglamento (UE) n.º 1407/2013, de 18 de diciembre de 2013, relativo a la aplicación de los artículos 107 y 108 del Tratado de Funcionamiento de la Unión Europea a las ayudas *de minimis*, o al Reglamento (UE) n.º 1408/2013, de 18 de diciembre de 2013, relativo a la aplicación de los artículos 107 y 108 del Tratado de Funcionamiento de la Unión Europea a las ayudas *de minimis* en el sector agrícola, según lo establecido en el artículo 6.9.

En caso de los beneficiarios relativos al 3.1 b), c) y d), que sean empresas del Sector de Pesca y Acuicultura, cumplir las obligaciones y límites establecidas en el Reglamento (UE) n.º 717/2014 de la Comisión de 27 de junio de 2014 relativo a la aplicación de los artículos 107 y 108 del Tratado de Funcionamiento de la Unión Europea a las ayudas *de minimis* en el sector de la pesca y de la acuicultura.

En el caso de operadores del sector pesquero y acuícola, no serán subvencionables las actuaciones que expresamente excluya de su aplicación el Reglamento (UE) n.º 717/2014 de la Comisión de 27 de junio de 2014, y que se recogen en su artículo 1.1.

e) Formalizar el crédito al que hace referencia el apartado 1 en el plazo de dos meses desde la aprobación del aval de SAECA.

Téngase en cuenta que la letra e), añadida por el art. 194.2 del Real Decreto-ley 5/2023, de 28 de junio, [Ref. BOE-A-2023-15135](#), entra en vigor una vez se modifique correlativamente la Orden del Ministerio de Agricultura, Pesca y Alimentación, de 27 de abril de 2023, por la que convocan las subvenciones previstas en el Real Decreto 388/2021, y se publique su correspondiente extracto, según establece la disposición trasitoria 8 del citado Real Decreto-ley.

Artículo 5. *Obligaciones de los beneficiarios.*

1. Con carácter general, los beneficiarios deberán cumplir las obligaciones establecidas en el artículo 14 de Ley 38/2003, de 17 de noviembre.

2. De modo específico, deberán dar cumplimiento a las obligaciones previstas en el presente real decreto, y en particular:

a) Someterse a las actuaciones de comprobación y supervisión que efectúe el órgano competente y las de control financiero que corresponden a la Intervención General de la Administración del Estado y a las previstas en la legislación del Tribunal de Cuentas al que facilitarán cuanta información les sea requerida.

b) Comunicar al órgano competente la obtención de otras subvenciones, ayudas, ingresos o recursos para la misma finalidad o sujetas al régimen de ayudas *de minimis*, procedentes de cualquiera de las Administraciones o entes públicos o privados, nacionales,

de la Unión Europea o de organismos internacionales, según modelo del anexo II, así como facilitar toda la información requerida por el órgano gestor de la subvención.

3. La resolución de concesión concretará dichas obligaciones y en particular detallará, si procede, el modo en que se les dará cumplimiento.

Artículo 6. *Características y cuantía de la subvención.*

1. Las ayudas establecidas en el presente real decreto consistirán en la financiación del importe total de la comisión del aval de SAECA para los préstamos que soliciten los beneficiarios señalados en el artículo 3.

2. Se financiará, además, la comisión de estudio del aval de SAECA en cualquiera de los siguientes supuestos:

a) Cuando las explotaciones hayan suscrito un seguro en las líneas de seguros agrícolas o pecuarios en el marco del Plan de Seguros Agrarios Combinados vigente en el año en que se convoquen las ayudas, o en el del año anterior.

b) Cuando el titular de la explotación sea un joven agricultor, considerándose como tales a efectos del presente real decreto a los solicitantes que no tengan más de cuarenta años de edad en el año de presentación de la solicitud de la ayuda. Tendrán también la consideración de joven agricultor las personas jurídicas cuando los socios menores de cuarenta años en el año de presentación de la solicitud ostenten más del 50% del capital, y en los casos de titularidad compartida cuando uno de los cónyuges tenga menos de cuarenta años en el año de presentación de la solicitud.

c) Cuando, en el caso del sector de la pesca y acuicultura, el armador o propietario del buque pesquero no tenga más de cuarenta años.

d) Cuando se trate de un solicitante integrado en una entidad asociativa prioritaria conforme al Ley 13/2013, de 2 de agosto, de fomento de la integración de cooperativas y de otras entidades asociativas de carácter agroalimentario, o en una organización de productores reconocida.

e) Cuando las explotaciones agrarias se ubiquen en los ámbitos declarados zona afectada gravemente por una emergencia de protección civil en el año natural en el que se publique la convocatoria.

f) Cuando explotaciones agrarias se hallen inscritas en situación de alta en el Registro de explotaciones agrarias de titularidad compartida del Ministerio de Agricultura, Pesca y Alimentación, según la información suministrada por las distintas comunidades autónomas en cumplimiento del artículo 7 de la Ley 35/2011, de 4 de octubre, sobre titularidad compartida de las explotaciones agrarias, con, al menos, un mes de antelación a la fecha en que se publique el extracto de cada convocatoria.

g) En el caso de las cooperativas agroalimentarias que procedan de una fusión de al menos dos entidades cooperativas en los últimos dos años.

3. El Ministerio de Agricultura, Pesca y Alimentación subvencionará el coste del aval por un importe máximo de hasta 75.000 euros por titular de explotación, operador económico, armador o propietario, o por componente de entidad asociativa previstos respectivamente en el artículo 3.1.a), 3.1.c) y 3.1.d) y 3.1.e) y cuyo plazo no supere los seis años, pudiéndose incluir en éste un año de carencia.

4. El Ministerio de Agricultura, Pesca y Alimentación subvencionará el coste del aval por un importe máximo de hasta 120.000 euros por pyme agroalimentaria prevista en el artículo 3.1.b), y cuyo plazo no supere los seis años, pudiéndose incluir en éste un año de carencia.

5. El coste de los avales objeto de subvención será, para la comisión de estudio, el 0,50% del importe avalado, por una sola vez a la formalización del préstamo, y para la comisión del aval, el 1,15% anual sobre el saldo vivo del préstamo avalado.

6. Las limitaciones en cuanto a los importes y los plazos máximos de amortización establecidos en el apartado 3 no se aplicarán a los créditos concedidos en el marco de las líneas establecidas entre el Instituto de Crédito Oficial (ICO) y SAECA, ni a los beneficiarios recogidos en la letra b) del apartado 2, teniéndose en cuenta en estos casos los límites propios de estas líneas en las operaciones avaladas por SAECA.

§ 42 Subvenciones destinadas a la obtención de avales garanticen préstamos para su financiación

7. La subvención y pago del aval se concederá en una sola anualidad, y para su cálculo se considerarán solo los seis primeros años comprendidos en el plazo de amortización del crédito.

8. Las condiciones del aval figurarán en el convenio que se suscriba conforme a la disposición adicional única.

9. La cuantía de la subvención a cada solicitante estará limitada por lo establecido en el artículo 12 de este real decreto así como en el Reglamento (UE) n.º 1407/2013, de 18 de diciembre de 2013, que en su artículo 3.2 establece en 200.000 euros la cuantía total de las ayudas *de minimis* concedidas a una empresa durante cualquier periodo de tres ejercicios fiscales, y en el Reglamento (UE) n.º 1408/2013, de 18 de diciembre de 2013, que en su artículo 3.2 establece en 20.000 euros la cuantía total de las ayudas *de minimis* concedidas a una empresa dedicada a la producción primaria agrícola durante cualquier periodo de tres ejercicios fiscales. El régimen a aplicar dependerá de la naturaleza de la actividad del solicitante, conforme determinen dichos reglamentos.

La cuantía de la subvención cuando el solicitante sea una empresa del Sector de la Pesca y la Acuicultura estará limitada por lo establecido en el artículo 12 de este real decreto así como en el Reglamento (UE) n.º 717/2014 de la Comisión de 27 de junio de 2014, que en su artículo 3.2 establece en 30.000 euros la cuantía total de las ayudas *de minimis* concedidas a una empresa en el sector de la pesca y de la acuicultura durante cualquier periodo de tres ejercicios fiscales.

10. Se considerará agotado el presupuesto disponible habilitado cuando se efectúe la última reserva de presupuesto que totalice el importe correspondiente al mismo. Con posterioridad a ese momento, se podrán seguir presentando solicitudes, que entrarán a formar parte de una lista de espera, y que serán atendidas por riguroso orden de presentación de las mismas, supeditado a que se hayan producido anulaciones en reservas anteriores que liberen presupuesto. La posibilidad de continuar presentando solicitudes finalizará definitivamente en el plazo establecido en la convocatoria. En ningún caso la solicitud presentada y que forme parte de la lista de espera señalada en este apartado generará derecho alguno a la percepción de subvenciones.

En el caso de que se agote el presupuesto de una convocatoria y, además, se apruebe una posterior convocatoria con base en este mismo real decreto sin que haya finalizado el plazo de solicitud de la primera convocatoria, las solicitudes que se encuentren en lista de espera de la primera convocatoria por haberse agotado el crédito, se considerarán automáticamente presentadas en la segunda convocatoria, con independencia del estado de tramitación de dichas convocatorias, siempre y cuando no se hubiera emitido resolución expresa en relación con dicha solicitud. A tal efecto, se considerará de oficio como fecha de entrada para considerar su orden de presentación, aquella en la que se presentó la primera solicitud. El órgano instructor, a través de SAECA en su calidad de entidad colaboradora de las subvenciones, incorporará al expediente la documentación ya aportada, si esta no se hubiese visto modificada o expirada su validez. SAECA determinará para cada solicitud si la documentación aportada ha visto modificada o expirada su validez, dando un plazo de diez días al solicitante para que aporte la documentación que subsane dicha circunstancia o presente una nueva solicitud.

11. En caso de amortización anticipada voluntaria, total o parcial, de la operación de financiación en el primer año de vigencia del crédito, sin contar el primer año de carencia si la hubiera, el beneficiario deberá reintegrar el importe total de la subvención recibida en el plazo de un mes desde que se produzca la amortización. A estos efectos, SAECA comunicará al Ministerio de Agricultura, Pesca y Alimentación las amortizaciones anticipadas voluntarias que se produzcan.

Artículo 7. *Convocatoria, solicitud de las subvenciones y plazo de presentación.*

1. Las ayudas se convocarán, en función de las disponibilidades presupuestarias, por el Subsecretario de Agricultura, Pesca, y Alimentación.

2. Estas subvenciones serán objeto de publicidad en la Base de Datos Nacional de Subvenciones, de conformidad con lo establecido en el Real Decreto 130/2019, de 8 de marzo, por el que se regula la Base de Datos Nacional de Subvenciones y la publicidad de las subvenciones y demás ayudas públicas.

3. Las solicitudes se presentarán en el plazo máximo indicado en la correspondiente convocatoria, a partir del día siguiente al de la publicación en el «Boletín Oficial del Estado» del extracto de la misma, que no podrá ser inferior a diez días, sin perjuicio de que dicho plazo pueda ampliarse, en su caso, de acuerdo con lo dispuesto en el artículo 32 de la Ley 39/2015, de 1 de octubre, mediante resolución de la Subsecretaría de Agricultura, Alimentación y Pesca, que será publicada en el «Boletín Oficial del Estado» y comunicada a la Base de Datos Nacional de Subvenciones.

4. Las solicitudes se dirigirán al Subsecretario de Agricultura, Pesca y Alimentación, y se realizarán mediante el mismo documento en que se solicite el aval ante SAECA, a cuyo efecto éste llevará incorporada una casilla específica con la solicitud. El documento en el que se solicita el aval ante SAECA, cuando se marque la citada casilla específica, constituirá el modelo de solicitud de estas subvenciones, no siendo necesario que se realice ninguna otra actuación, dándose por cumplimentada su petición.

5. Todos los interesados están obligados a relacionarse electrónicamente con la Administración para realizar cualquier trámite de este procedimiento, bien por la obligación existente para los sujetos a que se refiere el artículo 14.2 de la Ley 39/2015, de 1 de octubre, del Procedimiento Administrativo Común de la Administraciones Públicas, bien, para el resto de sujetos, porque en atención a sus características profesionales concurren los requisitos para imponerlo conforme al artículo 14.3 de dicha norma. Ello comprende tanto la presentación de solicitudes y documentos como las notificaciones que se cursarán al interesado necesariamente por vía electrónica.

Artículo 8. *Documentación requerida con la solicitud.*

1. El solicitante deberá acompañar a la solicitud de la siguiente documentación:

a) En el caso de los titulares de explotación agraria recogidos en el artículo 3.1.a), el documento acreditativo de inscripción en el Registro General de Explotaciones Ganaderas regulado por Real Decreto 479/2004, de 26 de marzo, o en el Registro General de la Producción Agrícola regulado por Real Decreto 9/2015, de 16 de enero, por el que se regulan las condiciones de aplicación de la normativa comunitaria en materia de higiene en la producción primaria agrícola.

b) En el caso de los titulares de explotación agraria recogidos en el artículo 3.1.a), la declaración responsable de que el solicitante obtiene al menos el 25 por ciento de sus ingresos de actividades agrarias, según lo establecido en el artículo 3.1.a).

c) En el caso de los titulares de las Pymes agroalimentarias recogidas en el artículo 3.1.b), el documento acreditativo de estar incluida en una de las CNAE previstas en el artículo 3.1.b).

d) En el caso de los operadores económicos del sector pesquero recogidos en el artículo 3.1.c), el documento acreditativo de ser titular de la entidad y de estar incluido en una de las CNAE previstas en el artículo 3.1.c)

e) En el caso de los operadores recogidos en el artículo 3.1.d):

i. Hoja de asiento de inscripción marítima actualizada del buque, completa, literal y certificada en todas sus páginas.

ii. Declaración responsable de que la hoja de asiento contiene la información actualizada y que el armador está dado de alta en el Instituto Social de la Marina (ISM), en el Registro General de la Flota Pesquera y en posesión de la licencia de pesca en vigor al inicio del periodo de referencia.

f) En el caso 3.1.e) relativo a las entidades asociativas pesqueras, documentación justificativa emitida por la autoridad competente en la que conste la fecha de reconocimiento de la entidad asociativa.

g) El anexo I debidamente cumplimentado, que contendrá un modelo de declaración sobre la no concurrencia de las circunstancias del artículo 13.2 de la Ley 38/2003, de 17 de noviembre, de acuerdo con lo señalado por el artículo 4.

h) Una declaración referida a las ayudas *de minimis* obtenidas durante los dos ejercicios fiscales anteriores y durante el ejercicio fiscal en curso que estén sujetas al Reglamento (UE) n.º 1407/2013, de 18 de diciembre de 2013, al Reglamento (UE) n.º 1408/2013, de 18 de

§ 42 Subvenciones destinadas a la obtención de avales garanticen préstamos para su financiación

diciembre de 2013, al Reglamento (UE) n.º 717/2014 de la Comisión de 27 de junio de 2014, o a otros reglamentos *de minimis*, según corresponda.

i) Una declaración de no ser deudor por procedencia de reintegro de cualquier subvención pública.

j) En el caso de empresas del sector de la pesca y la acuicultura, una declaración tal y como recoge el anexo III, indicando que las operaciones subvencionables no se encuentran excluidas expresamente de la aplicación del artículo 1, apartado 1, Reglamento (UE) n.º 717/2014 de la Comisión de 27 de junio de 2014.

2. La presentación de la solicitud implica:

a) La autorización a SAECA para recabar de la Tesorería General de la Seguridad Social información relativa al cumplimiento de las obligaciones de la Seguridad Social en los términos previstos en el artículo 23.3 de la Ley 38/2003, de 17 de noviembre. No obstante, el solicitante podrá denegar expresamente el consentimiento, debiendo aportar los correspondientes certificados junto con la solicitud en los términos previstos en el artículo 22 del Reglamento de la Ley 38/2003, de 17 de noviembre, General de Subvenciones, aprobado por el Real Decreto 887/2006, de 21 de julio. A estos efectos, cuando la cuantía de la subvención concedida no supere los 3.000 euros, el solicitante podrá presentar declaración responsable de encontrarse al corriente en el cumplimiento de las obligaciones con la Seguridad Social, que substituirá a la presentación de las certificaciones. En este caso, con anterioridad a la propuesta de resolución de concesión de la subvención se deberá requerir la presentación de la documentación que acredite la realidad de los datos contenidos en la citada declaración, en un plazo no superior a 15 días.

b) La potestad de SAECA de comprobar los datos de identidad del representante de la entidad o de la persona física, mediante consulta al Sistema de Verificación de Datos de Identidad previsto en el artículo único, apartado 3, del Real Decreto 522/2006, de 28 de abril, por el que se suprime la aportación de fotocopias de documentos de identidad en los procedimientos administrativos de la Administración General del Estado y de sus organismos públicos vinculados o dependientes. No obstante, el interesado podrá denegar expresamente el consentimiento debiendo aportar entonces copia del DNI, NIF o pasaporte o documento equivalente en caso de extranjeros, de acuerdo con lo previsto en el citado artículo.

c) Recabar de la Entidad Estatal de Seguros Agrarios (ENESA) información relativa a la contratación del seguro, y de la Dirección General de Desarrollo Rural, Innovación y Formación Agroalimentaria información relativa a la inscripción de los solicitantes en el registro de explotaciones de titularidad compartida, en ambos casos ello siempre que la referida documentación no haya sido aportada por el propio solicitante, y siempre que éste no manifieste su oposición.

d) Asimismo, el interesado podrá dar su conformidad expresa para que el órgano instructor recabe de la Agencia Estatal de Administración Tributaria información relativa al cumplimiento de las obligaciones tributarias en los términos previstos en el artículo 23.3 de la Ley 38/2003, de 17 de noviembre. No obstante, el solicitante podrá denegar expresamente el consentimiento, debiendo aportar los correspondientes certificados junto con la solicitud en los términos previstos en el artículo 22 del Reglamento de la Ley 38/2003, de 17 de noviembre, General de Subvenciones, aprobado por el Real Decreto 887/2006, de 21 de julio.

3. Cuando la documentación a la que se refiere el apartado 2 sea aportada por el propio solicitante, la Subdirección General de Análisis, Coordinación y Estadística, a través de SAECA, podrá efectuar las verificaciones necesarias para comprobar la exactitud de los datos.

4. En el documento mediante el que se realicen las declaraciones relativas al cumplimiento de las obligaciones tributarias y de la Seguridad Social, en su caso, y en el de no ser deudor por procedencia de reintegro de cualquier subvención pública, el interesado manifestará, bajo su responsabilidad, que no concurre con las circunstancias previstas en las letras e) y g), respectivamente, del artículo 13.2 de la Ley 38/2003, de 17 de noviembre, que dispone de la documentación que así lo acredita, que la pondrá a disposición de la Administración cuando le sea requerida, y que se compromete a mantener el cumplimiento

de las anteriores obligaciones durante el período de tiempo inherente a dicho reconocimiento o ejercicio, de acuerdo con lo señalado por el artículo 4.

Artículo 9. *Instrucción del procedimiento.*

1. El órgano competente para la ordenación e instrucción del procedimiento es la Subdirección General de Análisis, Coordinación y Estadística, que realizará de oficio cuantas actuaciones estime necesarias para la determinación, conocimiento y comprobación de los datos en virtud de los cuales deba pronunciarse la resolución, de acuerdo con lo establecido en el artículo 24 de la Ley 38/2003, de 17 de noviembre.

2. SAECA actuará como entidad colaboradora de las subvenciones en el marco del convenio al que se refiere la disposición adicional única, a cuyo efecto participará en la tramitación del procedimiento y la colaboración en la gestión de las mismas, incluida la justificación y control.

3. Si la solicitud no reúne los requisitos establecidos en la convocatoria, se requerirá al interesado para que la subsane en el plazo máximo e improrrogable de diez días hábiles, indicándole que si no lo hiciese se le tendrá por desistido de su solicitud, previa resolución que deberá ser dictada en los términos previstos en el artículo el artículo 23.5 de la Ley 38/2003, de 17 de noviembre, así como en el artículo 68 de la Ley 39/2015, de 1 de octubre.

4. El órgano instructor, a la vista del expediente formulará la propuesta de resolución provisional debidamente motivada, que se notificará a los interesados mediante su publicación, según se señala en el apartado 5.

Se podrá prescindir del trámite de audiencia cuando no figuren en procedimiento ni sean tenidos en cuenta otros hechos ni otras alegaciones y pruebas que las aducidas por los interesados. En este caso, la propuesta de resolución formulada tendrá el carácter de definitiva.

Examinadas las alegaciones aducidas en su caso por los interesados, se formulará la propuesta de resolución definitiva, que deberá expresar la relación de solicitantes para los que se propone la concesión de la subvención, y su cuantía, especificando su evaluación y los criterios de valoración seguidos para efectuarla, así como la desestimación expresa del resto de solicitudes.

Las citadas propuestas de resolución se emitirán hasta el agotamiento de los créditos presupuestarios destinados a esta ayuda en cada convocatoria.

5. Las propuestas de resolución provisional y definitiva serán publicadas en el tablón de anuncios de la sede electrónica del Ministerio de Agricultura, Pesca y Alimentación (<https://sede.mapa.gob.es/>) durante un plazo no inferior a diez días hábiles, de acuerdo con lo dispuesto por el artículo 45.1 de la Ley 39/2015, de 1 de octubre, surtiendo la publicación los efectos de la notificación.

Artículo 10. *Resolución.*

1. El Subsecretario de Agricultura, Pesca y Alimentación, según lo establecido en el capítulo I de la Orden APA/21/2019, de 10 de enero, de fijación de límites para administrar ciertos gastos y de delegación de competencias en el Ministerio de Agricultura, Pesca y Alimentación, dictará resolución motivada a la vista de la propuesta de resolución definitiva formulada por el órgano instructor.

2. La resolución del procedimiento se publicará en el tablón de anuncios de la sede electrónica del Ministerio de Agricultura, Pesca y Alimentación (<https://sede.mapa.gob.es/>), de acuerdo con lo dispuesto por el artículo 45.1 de la Ley 39/2015, de 1 de octubre, surtiendo la publicación los efectos de la notificación.

Asimismo, la resolución se comunicará a la Base de Datos Nacional de Subvenciones (BDNS), de acuerdo con lo dispuesto en los artículos 18 y 20 de la Ley 38/2003, de 17 de noviembre.

Las propuestas de resolución provisional y definitiva no crean derecho alguno a favor del beneficiario propuesto frente a la Administración, mientras no se le haya publicado la resolución de concesión.

3. El plazo máximo para resolver y publicar la resolución será de seis meses, y se computará a partir de la publicación del extracto de la convocatoria en el «Boletín Oficial del Estado». Transcurrido dicho plazo sin que se hubiera publicado la resolución se podrá

entender desestimada la solicitud de ayuda por silencio administrativo, sin perjuicio de la obligación de dictar resolución expresa, conforme al artículo 25 de la Ley 38/2003, de 17 de noviembre.

4. La resolución del procedimiento no pone fin a la vía administrativa, pudiendo recurrirse en alzada ante el Ministro, en el plazo de un mes, contado a partir del día siguiente al de su publicación en dicha página web, si hubiese recaído resolución expresa.

Si el acto no fuera expreso el solicitante y otros posibles interesados podrán interponer recurso de alzada en cualquier momento a partir del día siguiente a aquél en que, de acuerdo con su normativa específica, se produzcan los efectos del silencio administrativo.

Artículo 11. *Justificación y pago.*

1. Antes del pago de la subvención, SAECA certificará ante el Ministerio de Agricultura, Pesca y Alimentación, con objeto de justificar el cumplimiento de la finalidad para el que se conceden las subvenciones y de la aplicación de los fondos percibidos, el listado de beneficiarios que han suscrito nuevos préstamos avalados por cumplir los requisitos previstos en este real decreto y que son beneficiarios de la subvención establecida para cubrir los costes derivados de dichos avales, así como la cuantía a subvencionar por el Ministerio de Agricultura, Pesca y Alimentación.

2. El pago de la subvención al beneficiario se producirá el día en que el Ministerio de Agricultura, Pesca y Alimentación notifique a SAECA las resoluciones correspondientes a la línea que se aprueben.

3. El convenio que se suscriba conforme a la disposición adicional única recogerá que SAECA no podrá cobrar a los solicitantes la parte del coste del aval por la que se solicita la subvención antes de la publicación de la resolución definitiva. También reflejará el convenio que, una vez publicada la resolución, SAECA no podrá cobrar a los solicitantes que resulten beneficiarios la parte del coste del aval para el que se haya concedido la subvención.

Téngase en cuenta que esta última actualización, establecida por el art. 194.5 del Real Decreto-ley 5/2023, de 28 de junio, [Ref. BOE-A-2023-15135](#), entra en vigor una vez se modifique correlativamente la Orden del Ministerio de Agricultura, Pesca y Alimentación, de 27 de abril de 2023, por la que convocan las subvenciones previstas en el Real Decreto 388/2021, y se publique su correspondiente extracto, según establece la disposición transitoria 8 del citado Real Decreto-ley.

Artículo 12. *Financiación.*

1. La financiación se efectuará con cargo al crédito disponible en la aplicación presupuestaria 21.01.411M.770, "Apoyo financiero por daños ocasionados por sequía y otras causas extraordinarias", de los vigentes Presupuestos Generales del Estado, o la que la sustituya, estando condicionada la concesión de las subvenciones a la existencia de crédito adecuado y suficiente en el momento de la concesión.

Conforme al artículo 67.4 del Reglamento de la Ley 38/2003, de 17 de noviembre, General de Subvenciones, aprobado por Real Decreto 887/2006, de 21 de julio, las cuantías recogidas en la correspondiente convocatoria podrán incrementarse condicionado a la existencia de crédito presupuestario suficiente y adecuado.

2. El Ministerio de Agricultura, Pesca y Alimentación transferirá a SAECA el importe correspondiente a la dotación destinada a financiar cada convocatoria de la línea, previamente a la publicación de la misma. Una vez SAECA reciba los fondos transferidos el Ministerio de Agricultura, Pesca y Alimentación notificará a SAECA las resoluciones correspondientes a la línea que se aprueben, momento a partir del cual se considerará realizado el pago correspondiente a los beneficiarios que figuren en dichas resoluciones, según lo dispuesto en el artículo 11.2.

3. SAECA devolverá al Tesoro Público los fondos transferidos por el Ministerio de Agricultura, Pesca y Alimentación que superen el importe correspondiente al total de las resoluciones aprobadas para cada convocatoria, más los rendimientos generados por los

mismos hasta el momento de la devolución, en el plazo máximo de 2 meses desde que el Ministerio de Agricultura, Pesca y Alimentación comunique a la última resolución aprobada en cada convocatoria.

4. Los pagos de ayudas derivados de recursos o cualquier otra circunstancia que deban realizarse posteriormente a que el Ministerio de Agricultura, Pesca y Alimentación hubiere comunicado SAECA las resoluciones previstas en el apartado 2 serán realizados por el Ministerio de Agricultura, Pesca y Alimentación.

Artículo 13. *Compatibilidad.*

1. Las subvenciones previstas en este real decreto serán compatibles con otras subvenciones, ayudas, ingresos o recursos para la misma finalidad, procedentes de cualesquiera Administraciones o entes públicos o privados, nacionales, de la Unión Europea o de organismos internacionales.

2. No obstante, el importe acumulado de las subvenciones en ningún caso podrá ser de tal cuantía que, aisladamente o en concurrencia con otras subvenciones, ayudas, ingresos o recursos, supere el coste de la actividad subvencionada ni los límites establecidos en el Reglamento (UE) n.º 1407/2013, de la Comisión, de 18 de diciembre de 2013, o en el Reglamento (UE) n.º 1408/2013, de la Comisión, de 18 de diciembre de 2013, o en el Reglamento (UE) n.º 717/2014, de la Comisión, de 27 de junio de 2014, en función del tipo de perceptor.

3. Asimismo, en caso de obtención concurrente de ayudas otorgadas para la misma finalidad por otras Administraciones o entes públicos o privados, nacionales o internacionales, cuando el importe total de las subvenciones percibidas por cada beneficiario supere el coste de toda la actividad subvencionable que se vaya a desarrollar para el período de que se trate, dará lugar a la reducción que corresponda en el importe de las subvenciones reguladas en este real decreto.

Artículo 14. *Modificación de la resolución y reintegro de la subvención.*

1. De acuerdo con lo establecido por el artículo 17.3.l) de la Ley 38/2003, de 17 de noviembre, podrá dar lugar a la modificación de la resolución toda alteración de las condiciones tenidas en cuenta para la concesión de la subvención. Las circunstancias que podrán dar lugar a la modificación de la resolución son la pérdida por parte del beneficiario de la condición de titular de una explotación agraria, la cancelación del préstamo suscrito por el cual se solicita la ayuda y, en todo caso, la obtención concurrente de otras aportaciones fuera de los casos permitidos en este real decreto.

2. De conformidad con lo establecido en el artículo 17.3.n) de la citada ley, sobre los criterios de graduación de los posibles incumplimientos de las condiciones impuestas con motivo de la concesión de las subvenciones, en caso de incumplimiento total de una obligación se deberá reintegrar el 100%. Si se produce un incumplimiento parcial de una obligación, entre las que cabe considerar el acontecimiento de una de las circunstancias previstas en el apartado 1 a lo largo de la vida del crédito, para el cálculo del reintegro exigible se deberán tener en cuenta las previsiones del apartado segundo del artículo 37 de la Ley 38/2003, de 17 de noviembre, para la aplicación del principio de proporcionalidad.

3. Asimismo, el incumplimiento de los requisitos establecidos en este real decreto y demás normas aplicables, dará lugar, previo el oportuno procedimiento, a la obligación de reintegrar, total o parcialmente, las subvenciones y los intereses de demora correspondientes, conforme a lo dispuesto en el artículo 37.1 de la Ley 38/2003, de 17 de noviembre.

Artículo 15. *Devolución a iniciativa del perceptor.*

1. El beneficiario podrá efectuar la devolución voluntaria de los importes recibidos sin previo requerimiento de la Administración, conforme a lo establecido en el artículo 90 del Reglamento de la Ley 38/2003, de 17 de noviembre, General de Subvenciones, aprobado por el Real Decreto 887/2006, de 21 de julio.

2. La devolución se realizará de acuerdo al procedimiento de recaudación de los ingresos no tributarios regulados por la Orden PRE/1064/2016, de 29 de junio, por la que se

desarrolla parcialmente el Reglamento General de Recaudación, aprobado por el Real Decreto 939/2005, de 29 de julio, en lo relativo al procedimiento de recaudación de recursos no tributarios ni aduaneros de titularidad de la Administración General del Estado a través de entidades colaboradoras, a través del modelo que establezca la Subsecretaría de Agricultura, Pesca y Alimentación.

Artículo 16. *Publicidad.*

1. Las subvenciones convocadas o concedidas al amparo del presente real decreto, les será de aplicación lo previsto en los artículos 18 y 20 de la vigente Ley 38/2003, de 17 de noviembre, en materia de publicidad y transparencia.

2. Asimismo, los beneficiarios deberán dar publicidad de las subvenciones y ayudas percibidas en los términos y condiciones establecidos en la Ley 19/2013, de 9 de diciembre, de transparencia, acceso a la información pública y buen gobierno.

Artículo 17. *Seguimiento de las ayudas.*

El seguimiento de las ayudas se llevará a cabo por la Subsecretaría de Agricultura, Pesca y Alimentación acuerdo con lo dispuesto el capítulo V del título I de la Ley 38/2003, de 17 de noviembre, y el artículo 88 de su Reglamento, aprobado por Real Decreto 887/2006, de 21 de julio.

Artículo 18. *Régimen sancionador.*

El régimen de infracciones y sanciones por los incumplimientos que, en su caso, se produzcan se ajustará a lo dispuesto por el título IV de la Ley 38/2003, de 17 de noviembre, y por el título IV del Reglamento de la misma, aprobado por Real Decreto 887/2006, de 21 de julio.

Artículo 19. *Régimen jurídico aplicable.*

1. Las subvenciones reguladas en este real decreto se regirán, además de por lo particularmente dispuesto en el mismo, por la Ley 38/2003, de 17 de noviembre, y por su Reglamento de desarrollo, aprobado por Real Decreto 887/2006, de 21 de julio, y la Ley 39/2015, de 1 de octubre, y demás normas de derecho interno que resulten de aplicación.

2. Asimismo, estarán sujetas a lo establecido por el Reglamento (UE) n.º 1407/2013, de 18 de diciembre de 2013, por el Reglamento (UE) n.º 1408/2013 de la Comisión, de 18 de diciembre de 2013, por el Reglamento (UE) n.º 717/2014 de la Comisión de 27 de junio de 2014, y a la normativa concordante que resulte de aplicación.

Disposición adicional única. *Convenio entre el Ministerio de Agricultura, Pesca y Alimentación y SAECA.*

De conformidad con el artículo 16 de la Ley 38/2003, de 17 de noviembre, el Ministerio de Agricultura, Pesca y Alimentación suscribirá con SAECA un Convenio para que ésta actúe como entidad colaboradora en el marco de las líneas de ayuda a la financiación del Ministerio de Agricultura, Pesca y Alimentación, que tendrá el contenido mínimo previsto en el artículo 16.3 de la Ley 38/2003, de 17 de noviembre. En el caso de que exista un convenio en vigor con el mismo objeto no será necesario suscribir uno nuevo.

Disposición final primera. *Título competencial.*

El presente real decreto se dicta al amparo del artículo 149.1.13.^a de la Constitución Española que atribuye al Estado la competencia exclusiva en materia de bases y coordinación de la planificación general de la actividad económica y del artículo 149.1.19.^a de la misma que atribuye al Estado la competencia en materia de bases de ordenación del sector pesquero.

Disposición final segunda. *Entrada en vigor.*

El presente real decreto entrará en vigor el día siguiente al de su publicación en el «Boletín Oficial del Estado».

ANEXO I

Modelo de declaración de no concurrir en las causas del artículo 13.2 de la Ley 38/2003, de 17 de noviembre, General de Subvenciones

Don/doña..... con DNI (NIF, pasaporte o documento equivalente en caso de extranjeros)

DECLARA que no concurre en mi persona ninguna de las causas del artículo 13.2 de la Ley 38/2003, de 17 de noviembre, General de Subvenciones, sin perjuicio de lo previsto en el artículo 8.2 con respecto de la obligación de estar al corriente de las obligaciones tributarias.

Me comprometo a mantener el cumplimiento de este requisito durante el período de tiempo inherente al reconocimiento o ejercicio del derecho a percibir la ayuda que solicito, debiendo informar de cualquier variación en las circunstancias al Órgano instructor.

En..... a..... de..... de.....

Firma:

Sr. Ministro de Agricultura, Pesca y Alimentación.

ANEXO II

Don/doña..... con DNI (NIF, pasaporte o documento equivalente en caso de extranjeros)

DECLARA que:

No ha recibido subvenciones, ayudas, ingresos o recursos para la misma finalidad que las ayudas solicitadas con base en este real decreto, ni ninguna otra ayuda de mínimos en los últimos tres años.

Que ha recibido las siguientes ayudas, ingresos o recursos para la misma finalidad que las ayudas solicitadas con base en este real decreto (incluye las ayudas de mínimos recibidas con cualquier finalidad en los últimos tres años):

Año de concesión	Importe (€)	Marcar si la ayuda es de mínimos	Normativa que regula la ayuda
		<input type="checkbox"/>	
		<input type="checkbox"/>	
		<input type="checkbox"/>	
		<input type="checkbox"/>	
		<input type="checkbox"/>	
		<input type="checkbox"/>	
		<input type="checkbox"/>	
		<input type="checkbox"/>	
		<input type="checkbox"/>	
		<input type="checkbox"/>	

En..... a..... de..... de.....

Firma:

Sr. Ministro de Agricultura, Pesca y Alimentación.

ANEXO III

Don/doña..... con DNI (NIF, pasaporte o documento equivalente en caso de extranjeros)

DECLARA que las actuaciones y proyectos por las que se solicita la ayuda no están expresamente excluidas de la aplicación del Reglamento (UE) n.º 717/2014, y en concreto no se dirigen a:

- La compra de buques
- Modernización o sustitución de motores principales o auxiliares de los buques pesqueros
- Aumento de capacidad de pesca de un buque o equipos que incrementen la capacidad de un buque para localizar peces.
- Construcción de nuevos buques pesqueros o la importación de buques pesqueros.
- Pesca experimental
- Transferencia de propiedad de una empresa
- Repoblación directa, a menos que esté explícitamente prevista como medida de conservación por un acto jurídico de la Unión o en caso de repoblación experimental

Me comprometo a mantener el cumplimiento de este requisito durante el período de tiempo inherente al reconocimiento o ejercicio del derecho a percibir la ayuda que solicito, debiendo informar de cualquier variación en las circunstancias al Órgano instructor.

En..... a..... de..... de.....

Firma:

§ 43

Real Decreto 948/2021, de 2 de noviembre, por el que se establecen las bases reguladoras para la concesión de ayudas estatales destinadas a la ejecución de proyectos de inversión dentro del Plan de impulso de la sostenibilidad y competitividad de la agricultura y la ganadería (III) en el marco del Plan de Recuperación, Transformación y Resiliencia

Ministerio de Agricultura, Pesca y Alimentación
«BOE» núm. 263, de 3 de noviembre de 2021
Última modificación: 17 de mayo de 2023
Referencia: BOE-A-2021-17911

Téngase en cuenta que las referencias realizadas al Reglamento (UE) n.º 702/2014 de la Comisión, de 25 de junio de 2014, se entenderán referidas a los preceptos y anexos correspondientes del Reglamento (UE) 2022/2472 de la Comisión, de 14 de diciembre de 2022. Asimismo, las referencias realizadas a las Directrices de la Unión Europea aplicables a las ayudas estatales en los sectores agrícola y forestal y en las zonas rurales de 2014 a 2020 se entenderán referidas a los preceptos y anexos correspondientes en las Directrices aplicables a las ayudas estatales en los sectores agrícola y forestal y en las zonas rurales de conformidad con la Comunicación de la Comisión Europea (2022/C 485/01), según establece el art. 1.1 del Real Decreto 367/2023, de 16 de mayo. [Ref. BOE-A-2023-11642](#)

La irrupción de la epidemia provocada por la COVID-19 ha supuesto en el ámbito mundial una crisis sanitaria, económica y social sin precedentes. En consecuencia, el escenario en la economía mundial ha sufrido un cambio radical, dando lugar a una recesión de grandes dimensiones en la mayor parte del mundo.

Con el fin de paliar en la medida de lo posible los daños económicos y sociales acaecidos por la pandemia en el entorno europeo, la Comisión Europea, el Parlamento y el Consejo Europeo han acordado un plan de recuperación encaminado a facilitar la respuesta y la salida de la crisis, basado en un paquete de estímulos financieros.

El nuevo Fondo de Recuperación «Next Generation», cuyo elemento principal es el «Mecanismo de Recuperación y Resiliencia», concentra el grueso de los recursos financieros y permitirá a España obtener más de 59.000 millones de euros en transferencias entre 2021-2023 en forma de ayuda no reembolsable.

De acuerdo con los objetivos del marco normativo desarrollado en el Reglamento (UE) 2021/241 del Parlamento Europeo y del Consejo, de 12 de febrero de 2021, que establece el Mecanismo de Recuperación y Resiliencia, estos fondos se destinarán a apoyar las reformas e inversiones necesarias para una recuperación duradera, mejorar la resiliencia económica y social y apoyar la transición verde y digital en los Estados miembros. Para ello, se han de llevar a cabo actuaciones dirigidas, entre otras finalidades, a la transición ecológica, la

transformación digital, o el crecimiento inteligente, sostenible e integrador, que incluya la cohesión económica, el empleo, la productividad, la competitividad, la investigación, el desarrollo y la innovación.

La movilización de un volumen tan importante de recursos abre una oportunidad extraordinaria para nuestra economía en general, y para el sector agrícola y ganadero en particular, que permitirá no solo la superación de la crisis y la recuperación del empleo, sino que facilitará la modernización del sector primario, para que esa recuperación sea verde, digital, inclusiva y social.

Con el fin de recibir el apoyo financiero en el marco este mecanismo, el 30 de abril de 2021 el Reino de España presentó el Plan de Recuperación, Transformación y Resiliencia que establece las inversiones y reformas para los años 2021-2023, que ha sido evaluado favorablemente por la Comisión Europea el 16 de junio de 2021, y cuya aprobación definitiva ha sido ratificada mediante Decisión de Ejecución por el Consejo Europeo el 13 de julio de 2021.

El Plan de Recuperación, Transformación y Resiliencia está estructurado en torno a diez políticas palanca, entre las cuales se encuentra la política número 1, referida a la «Agenda Urbana y Rural, lucha contra la despoblación y desarrollo de la agricultura». A su vez, esta integra el componente 3 sobre «Transformación ambiental y digital del sector agroalimentario y pesquero», cuyo objetivo es mejorar la resiliencia y la competitividad de un sector económico estratégico como el sector agroalimentario, apoyando la consecución de los objetivos climáticos, medioambientales y de descarbonización de la economía.

Asimismo, mejorará la sostenibilidad, la competitividad y la resiliencia de los sectores agroalimentario y pesquero desde el punto de vista económico, medioambiental y social. Para alcanzar este objetivo, las inversiones y reformas de este componente se centran en los elementos siguientes:

- a) Mejorar la eficiencia y la sostenibilidad del regadío;
- b) impulsar la sostenibilidad y competitividad de la agricultura y la ganadería;
- c) adoptar una estrategia para fomentar la digitalización del sector agroalimentario y del medio rural en su conjunto; y
- d) impulsar la sostenibilidad, la investigación, la innovación y la digitalización del sector pesquero.

El componente da repuesta a las recomendaciones específicas para España relativas al fomento de las inversiones en innovación y eficiencia energética (recomendación específica por país 3 de 2019), a la mejora del acceso al aprendizaje digital (recomendación específica por país 2 de 2020) y al fomento de la inversión pública y privada y de la transición ecológica (recomendación específica por país 3 de 2020).

Estas medidas se concretaron en el Plan de Recuperación Transformación y Resiliencia, aprobado por el Consejo con fecha 13 de julio de 2021, que fue enviado a la Comisión Europea el 30 de abril de 2021 previa aprobación por el Consejo de Ministros el 27 de abril de 2021 (BOE de 30 de abril de 2021), incluyendo la actuación que se formaliza jurídicamente a través del presente real decreto. Este real decreto se incardina en concreto en la Inversión 4 del Componente 3 del Plan (es decir, el acrónimo C3.I4): «Plan de Impulso de la sostenibilidad y competitividad de la agricultura y la ganadería (III): Inversiones en agricultura de precisión, eficiencia energética y economía circular en el sector agrícola y ganadero».

Dicho plan tendrá como elemento central cuatro programas de apoyo para la financiación de planes de inversión destinados a la ejecución de proyectos estratégicos para la puesta en marcha de nuevos sistemas de gestión de los estiércoles en ganadería, la transformación integral y modernización en los invernaderos de producción de hortalizas, flor cortada y planta ornamental, acelerar la modernización de los equipos y la adopción de tecnologías de precisión, mejorar la eficiencia energética e impulsar el uso y desarrollo de sistemas de abastecimiento con energías renovables en explotaciones agrícolas y ganaderas.

El objetivo es adoptar las reformas estructurales necesarias alcanzando un nivel de inversión que promueva el cambio en el modelo de producción agrícola y ganadera con resultados beneficiosos para la sociedad, la economía y el medioambiente.

Para responder a estos retos se programan una serie de actuaciones que contribuirán decisivamente a mejorar la resiliencia del sector y a la mejora de su competitividad, al tiempo que contribuyen a la consecución de los objetivos del clima, a la conservación del medio ambiente y a la descarbonización del sector agrícola y ganadero, apoyando la articulación de medidas recogidas en el Plan Nacional Integrado de Energía y Clima 2021-2030 y en otros planes y programas ambientales.

Fruto de la evolución productiva, las actividades ganaderas, como cualquier actividad económica, potencialmente, pueden suponer un impacto negativo sobre el medio ambiente y el clima a la vez que desempeñan un papel clave en relación a la consecución de los retos en materia de política medioambiental y su contribución al cumplimiento de los compromisos ambientales y climáticos adquiridos por el Reino de España en el plano internacional y europeo.

El Reino de España, en virtud del cumplimiento de los objetivos establecidos en la Directiva (UE) 2016/2284 del Parlamento Europeo y del Consejo, de 14 de diciembre de 2016, relativa a la reducción de las emisiones nacionales de determinados contaminantes atmosféricos (Directiva Techos nacionales de emisiones), tiene establecidos unos compromisos de reducción de emisiones, entre ellos de amoníaco, que se encuentran plasmados en el Programa Nacional de Control de la Contaminación Atmosférica. Los Inventarios nacionales de emisiones que establece el artículo 10.2 del Real Decreto 818/2018, de 6 de julio, sobre medidas para la reducción de las emisiones nacionales de determinados contaminantes atmosféricos son la base para la evaluación del cumplimiento de los compromisos de la referida Directiva (UE) 2016/2284 del Parlamento Europeo y del Consejo, de 14 de diciembre de 2016, así como de la efectividad de las medidas diseñadas en el Programa Nacional de Control de la Contaminación Atmosférica. Asimismo, junto con el esfuerzo que deben llevar a cabo el resto de sectores de nuestra economía, la ganadería debe contribuir a alcanzar los objetivos de reducción de emisiones de gases de efecto invernadero, tal y como recoge el Plan Nacional Integrado de Energía y Clima, siendo el metano y el óxido nitroso los principales gases emitidos a la atmósfera en este sector.

Del mismo modo, atendiendo al objetivo de obtener mejoras en la salud pública y en el medio ambiente, asegurando al mismo tiempo la rentabilidad, y el fomento de la innovación tecnológica, se ha de tener en cuenta la normativa sobre la prevención y control de la contaminación de las instalaciones agropecuarias, Real Decreto Legislativo 1/2016, de 16 de diciembre, y las mejores técnicas disponibles de referencia para el sector de las actividades ganaderas dentro del alcance de la Directiva 2010/75/UE del Parlamento Europeo y del Consejo, de 24 de noviembre de 2010, sobre emisiones industriales, y en la Decisión de ejecución (UE) 2017/302 de la Comisión, de 15 de febrero de 2017, por la que se establecen las conclusiones sobre las mejores técnicas disponibles (MTD) respecto a la cría intensiva de aves de corral o de cerdos.

Con este propósito se han definido un conjunto de inversiones que se contemplan en el programa de apoyo para el establecimiento de nuevos sistemas de gestión de estiércoles en ganadería. Se persigue, así, favorecer la reducción de las emisiones de gases contaminantes y de efecto invernadero en los sectores ganaderos, bien mediante actuaciones relacionadas con la adaptación o cubrición de las balsas exteriores de estiércoles con o sin aprovechamiento energético en la propia explotación, bien mediante inversiones orientadas a la mejora de la gestión y aprovechamiento de los estiércoles relacionadas con el tratamiento o valorización de las deyecciones ganaderas.

Cabe destacar que estas ayudas contribuirán al mantenimiento de la actividad en el campo. Un abandono de la actividad agraria, en particular en determinadas zonas sin alternativas, aumentando además la brecha digital y el desequilibrio poblacional, es un escenario peor que un agro dotado de herramientas eficientes para practicar una agricultura de precisión, más sostenible, generadora de ingresos y valor añadido, y creadora de empleo directo e indirecto en el medio rural.

Las prioridades del marco general del Plan de Recuperación, Transformación y Resiliencia han permitido la definición de una línea de inversiones específica para dar respuesta a las necesidades de mejora de la competitividad y sostenibilidad de los productores de cultivo bajo invernadero en los sectores de hortalizas, flor cortada y planta ornamental, favoreciendo así una adecuada transición ecológica.

El objetivo del programa de apoyo para la transformación integral y modernización de invernaderos es dar respuesta a esas necesidades, a través de un conjunto de actuaciones que incluyen tanto inversiones de tipo productivo para la mejora estructural y de la eficiencia energética, como también de tipo no productivo para impulsar la transición hacia modelos medioambientalmente más sostenibles. En relación con este objetivo, cabe mencionar que la Comisión Europea contempla la inclusión de la actividad de horticultura intensiva dentro del alcance del Reglamento (CE) 166/2006, del Parlamento Europeo y del Consejo, de 18 de enero de 2006, relativo al establecimiento de un registro europeo de emisiones y transferencias de contaminantes y por el que se modifican las Directivas 91/689/CEE y 96/61/CE del Consejo, en proceso de revisión, con la finalidad de recabar datos desagregados de las emisiones procedentes de este sector.

También, en atención a las orientaciones descritas en el marco del Mecanismo de Recuperación y Resiliencia y, tras evaluar aquellos aspectos cuya mejora o cambio facilite una transformación e impulso de la transición energética del sector agrario se ha considerado conveniente apoyar inversiones, en el ámbito de las explotaciones agropecuarias, encaminadas a mejorar la eficiencia energética, así como la generación de energía a partir de fuentes renovables, en particular biogás y biomasa agrícola.

El incremento de la eficiencia energética de las instalaciones, edificios y naves auxiliares de las explotaciones; el fomento de la economía circular a través de la valorización energética de las deyecciones en la ganadería para obtener biogás a partir del estiércol que sirva para el autoconsumo energético en las granjas y las actuaciones en materia de gestión, acopio y acondicionamiento de biomasa de origen agrícola permitirán reducir el consumo final de energía fósil en las explotaciones agropecuarias.

De esta forma, se favorece la mejora de la competitividad de las explotaciones, a la vez que se contribuye al logro de los objetivos nacionales que se fijan tanto en el Plan Nacional Integrado de Energía y Clima, como en el Programa Nacional de Control de la Contaminación Atmosférica, en materia de ahorro energético, reducción de emisiones y en lo relativo al fomento del uso de energía procedente de fuentes renovables que se establece en el 42 % a nivel nacional, y que también recoge el objetivo vinculante de alcanzar un uso del 32% de este tipo de energías en la UE en 2030.

Por último, el cuarto programa de apoyo irá dirigido a la agricultura y ganadería de precisión, que pueden contribuir de manera significativa a la seguridad alimentaria, a la inocuidad de los alimentos, y a promover unas prácticas agrarias más sostenibles. La revolución digital será fundamental en la lucha contra el cambio climático, por lo que se necesita impulsar el desarrollo e implantación de dichas tecnologías, la difusión de su utilidad y la formación de usuarios para aprovechar todo su potencial.

Así, el Plan de Recuperación, Transformación y Resiliencia dota una línea específica para acelerar la modernización de los equipos y el uso de estas tecnologías que permitan una utilización más eficiente de los recursos naturales en los procesos productivos y la incorporación de equipamiento más eficiente energéticamente, aumentando el rendimiento medioambiental del sector agrario.

La agricultura de precisión es un modelo que se despliega en todos los sistemas de producción agraria, permitiendo a los productores incorporarlo a sus explotaciones. Las actuaciones previstas en este programa incluyen un amplio abanico de equipos, dispositivos y aplicaciones software con alcance tecnológico diverso, que pueden combinarse en proyectos de inversión dirigidos al cumplimiento de los objetivos del Pacto Verde en este sector. Abarca distintos niveles de tecnificación, desde sensores, procesadores y controles cuya misión sea el guiado de la máquina, el trabajo variable, el mapeo, el registro de datos o el desencadenamiento de una reacción concreta en la máquina, a estos tres objetivos conjuntamente, o a la interacción o comunicación de estos elementos en distintas máquinas. Los beneficiarios de esta línea podrán presentar solicitudes que vehiculen la escalada tecnológica necesaria para alcanzar unos objetivos concretos de sostenibilidad en sus explotaciones, considerando las condiciones de las que parten.

En definitiva, los retos que enfrenta el sector agrario en los próximos años, entre los que se incluye apoyar su transición hacia un modelo productivo más sostenible medioambientalmente que mitigue su efecto sobre el cambio climático, pero también que permita la adaptación a sus efectos, o las recientes estrategias o planes comunitarios

§ 43 Ayudas ejecución de proyectos inversión Plan de impulso de la sostenibilidad y competitividad

(Estrategia de la granja a la mesa; Estrategia sobre Biodiversidad para 2030; Plan de Acción para la Contaminación Cero) alineadas con los objetivos del Pacto Verde Europeo, requieren de un ambicioso plan de inversiones.

Por tanto, mediante este real decreto se establecen las normas especiales con el carácter de bases reguladoras, para la concesión de ayudas estatales a los programas de apoyo que integran el «Plan de impulso de la sostenibilidad y competitividad de la agricultura y la ganadería (III)» así como la distribución territorial del presupuesto a las comunidades autónomas correspondiente a la anualidad 2021 y los criterios de distribución en los ejercicios 2022 y 2023.

El procedimiento de concesión de las ayudas será en régimen de concurrencia competitiva con el fin de priorizar, entre otros criterios, las solicitudes de proyectos que se integren en planes de inversión conjuntos y las inversiones colectivas.

Los beneficiarios últimos de las mismas podrán ser titulares de explotaciones agrícolas o ganaderas registradas por el órgano competente de la comunidad o empresas de servicios agronómicos. Cuando se trate de inversiones colectivas, agrupaciones de personas físicas o jurídicas, de naturaleza privada o pública, o sin personalidad propia de acuerdo con los términos previstos en el artículo 67.2 del Real Decreto-ley 36/2020, de 30 de diciembre, que integren un mínimo de cinco titulares de explotación y cualquier organización o asociación de productores reconocida por la autoridad competente cuyos miembros sean titulares de una explotación agropecuaria.

Adicionalmente, se prevé el apoyo a inversiones realizadas por consorcios u otra forma de colaboración público-privada, siempre que las actuaciones se destinen a un uso en común y redunden en beneficio de explotaciones agrícolas y ganaderas concretas, cuyos titulares habrán dado su consentimiento para que dichos entes soliciten la ayuda.

Las comunidades autónomas publicarán la correspondiente convocatoria de ayudas conforme a lo establecido por este real decreto, designando el órgano competente para instruir y resolver el procedimiento de concesión de las mismas. La concesión de las ayudas establecidas por este real decreto permite a las comunidades autónomas no sólo destinar los créditos correspondientes a los beneficiarios últimos previstos en el mismo, según lo que se determine en sus respectivas convocatorias, sino también que sean éstas quienes ejecuten las propias actuaciones objeto de las ayudas, a través de las inversiones directas que pudieran efectuar con cargo a tales créditos y de acuerdo con la previa reserva de presupuesto que pudieran establecer.

Serán subvencionables las actuaciones que se realicen y cumplan los requisitos establecidos hasta la finalización, el 31 de diciembre de 2023, de la vigencia de los programas.

Considerando que los potenciales beneficiarios de estos programas de apoyo presentan unas características derivadas de su dedicación profesional y teniendo en cuenta, además, que la mayoría de los productores han de emplear medios electrónicos para cumplir con sus obligaciones de información y cuentan con el equipo habitual que permite las relaciones electrónicas, se establece la obligatoriedad de que la tramitación de estas subvenciones se lleve a cabo por medios electrónicos de conformidad con el artículo 14.3 de la Ley 39/2015, de 1 de octubre, del Procedimiento Administrativo Común de las Administraciones Públicas.

Cabe destacar que estas ayudas podrán coadyuvar al cumplimiento del futuro PERTE de la cadena agroalimentaria inteligente y sostenible, cuyo objetivo es promover el desarrollo integrado de toda la cadena agroalimentaria a través de la digitalización de los procesos y de la incorporación de conocimiento e innovación. Se trata de facilitar el acceso a alimentos sanos, seguros y sostenibles, que cubra las necesidades de una población cada vez más segmentada y con una mayor demanda de alimentos con atributos saludables y medioambientalmente sostenibles.

Este real decreto prevé la gestión descentralizada de las subvenciones, de modo que la distribución territorial de los créditos consignados al efecto en los presupuestos generales del Estado, a cargo del Ministerio de Agricultura, Pesca y Alimentación, se realizará de acuerdo con lo previsto en el artículo 86 de la Ley 47/2003, de 26 de noviembre, General Presupuestaria. Para garantizar la necesaria coherencia y el seguimiento oportuno de los programas de actuación, se prevé un mecanismo de coordinación, seguimiento, control y

ejecución de los fondos centralizado, coordinado por el Ministerio de Agricultura, Pesca y Alimentación a través de la Dirección General de Producciones y Mercados Agrarios.

Estas ayudas se financian y regulan de acuerdo con el Real Decreto-ley 36/2020, de 30 de diciembre, por el que se aprueban medidas urgentes para la modernización de la Administración Pública y para la ejecución del Plan de Recuperación, Transformación y Resiliencia.

En la elaboración de este real decreto se han observado los principios de buena regulación previstos en el artículo 129 de la Ley 39/2015 de 1 de octubre, del Procedimiento Administrativo Común de las Administraciones Públicas. Los principios de necesidad puesto que la norma resulta el instrumento más indicado para los intereses que se persiguen, que son los de la mejora de las explotaciones y una producción agraria moderna y sostenible medioambientalmente; y el principio de proporcionalidad ya que contiene la regulación imprescindible para atender a las necesidades que se pretenden cubrir reduciendo su contenido al mínimo imprescindible. Por lo demás, la norma es coherente con el principio de eficacia, en tanto que la norma asegura la máxima eficacia de sus postulados con los menores costes posibles inherentes a su aplicación, de modo que se logren los objetivos de interés general a que atiende la subvención a través de un instrumento jurídico apropiado conforme el artículo 22.1 de la Ley General de Subvenciones, y que asegure la certidumbre de los perceptores de las mismas. En aplicación del principio de eficiencia, se limitan al mínimo imprescindible las cargas administrativas. Respecto del principio de seguridad jurídica, es coherente con el resto del ordenamiento jurídico nacional y de la Unión Europea, y, en particular, con la legislación de subvenciones públicas la norma contribuye a reforzar dicho principio, pues, por una parte, es coherente el resto del ordenamiento jurídico y, por otra parte, favorece la certidumbre y claridad del mismo. Y la adecuación al principio de transparencia se cumple por la participación que se ha ofrecido a los potenciales beneficiarios en la elaboración de la norma. Asimismo, han emitido sus preceptivos informes la Abogacía del Estado y la Intervención Delegada ante el Ministerio de Agricultura, Pesca y Alimentación.

Estas ayudas se acogen al Plan de Recuperación, Transformación y Resiliencia dentro del componente 3: «Transformación ambiental y digital del sector agroalimentario y pesquero» que incluye la inversión: «Plan de Impulso de la sostenibilidad y competitividad de la agricultura y la ganadería (III): inversiones en agricultura de precisión, eficiencia energética y economía circular y en el aprovechamiento de energías y gases renovables en el sector agrícola y ganadero».

Asimismo, se incardinan en los siguientes instrumentos jurídicos:

a) Las de la sección 1.^a y la sección 4.^a del capítulo II, al Reglamento (UE) n.º 702/2014, de la Comisión, de 25 de junio de 2014, por el que se declaran determinadas categorías de ayuda en los sectores agrícola y forestal y en zonas rurales compatibles con el mercado interior en aplicación de los artículos 107 y 108 del Tratado de Funcionamiento de la Unión Europea, habiéndose comunicado a la Comisión sin observaciones, con los números de ayuda, respectivamente, SA.64682 y SA.64683.

b) Las de la sección 2.^a del capítulo II, a las Directrices de la Unión Europea aplicables a las ayudas estatales en los sectores agrícola y forestal y en las zonas rurales de 2014 a 2020 (2014/C 204/01), habiéndose declaradas compatibles con el Tratado mediante Decisión de la Comisión de 15 de octubre de 2021, ayuda SA.64328 (2021/N).

c) Las de la sección 3.^a del capítulo II, al Reglamento (UE) n.º 651/2014, de 17 de junio de 2014, por el que se declaran determinadas categorías de ayudas compatibles con el mercado interior en aplicación de los artículos 107 y 108 del Tratado de Funcionamiento de la Unión Europea, y serán comunicadas a la Comisión dentro de los veinte días naturales siguientes a la aprobación del presente real decreto.

En la elaboración de la presente disposición se ha consultado a las comunidades autónomas y los sectores afectados.

El real decreto se dicta al amparo del artículo 149.1.13.^a de la Constitución Española, que atribuye al Estado la competencia exclusiva en materia de bases y coordinación de la planificación general de la actividad económica.

En su virtud, a propuesta del Ministro de Agricultura, Pesca y Alimentación, y previa deliberación del Consejo de Ministros en su reunión del día 2 de noviembre de 2021,

DISPONGO:

CAPÍTULO I

Disposiciones generales

Artículo 1. *Objeto y finalidad.*

1. Este real decreto tiene por objeto el establecimiento de las bases reguladoras de la concesión de subvenciones a programas de apoyo para la realización de inversiones que impulsen la sostenibilidad y la competitividad de la agricultura y la ganadería a través de actuaciones de mejora en los sistemas de gestión de estiércoles en explotaciones ganaderas, la modernización y transformación integral de invernaderos de hortalizas, flor cortada y planta ornamental, la realización de actuaciones de eficiencia energética en explotaciones agropecuarias y el aprovechamiento energético de subproductos ganaderos y biomasa agrícola, así como el fomento de la aplicación de agricultura y ganadería de precisión y tecnologías 4.0.

El real decreto establece, asimismo, la distribución territorial del presupuesto a las comunidades autónomas para el ejercicio 2021.

2. La finalidad de este real decreto es, por tanto, contribuir al cumplimiento de los objetivos del Plan de impulso de la sostenibilidad y la competitividad de la agricultura y la ganadería (III) correspondiente a la inversión C3.14 en el ámbito del componente 3 y el marco general del Plan de Recuperación, Transformación y Resiliencia y establecer las normas especiales, con el carácter de bases reguladoras, para la concesión de ayudas estatales a los programas de apoyo anteriores.

Así, el objetivo de estas subvenciones es el de mejorar la sostenibilidad, la competitividad y la resiliencia del sector agroalimentario desde el punto de vista económico, medioambiental y social, en, al menos, 5.000 explotaciones, que han completado proyectos relacionados con la agricultura de precisión, la eficiencia energética, la economía circular y el uso de energías renovables, en el segundo trimestre de 2026.

3. El objetivo de estas subvenciones es el de mejorar la sostenibilidad, la competitividad y la resiliencia del sector agroalimentario desde el punto de vista económico, medioambiental y social.

Artículo 2. *Régimen jurídico aplicable.*

1. Estas ayudas se regirán, además de por lo dispuesto en este real decreto, por lo previsto en el Reglamento (UE) 2021/241 del Parlamento Europeo y del Consejo de 12 de febrero de 2021, por el que se establece el Mecanismo de Recuperación y Resiliencia, y sus normas de aplicación y ejecución; en el Real Decreto-ley 36/2020, de 30 de diciembre, por el que se aprueban medidas urgentes para la modernización de la Administración Pública y para la ejecución del Plan de Recuperación, Transformación y Resiliencia; en la Ley 38/2003, de 17 de noviembre, General de Subvenciones; en su Reglamento de desarrollo, aprobado mediante Real Decreto 887/2006, de 21 de julio; en la Ley 39/2015, de 1 de octubre, del Procedimiento Administrativo Común de las Administraciones Públicas; en la Orden HFP/1030/2021, de 29 de septiembre, por la que se configura el sistema de gestión del Plan de Recuperación, Transformación y Resiliencia; en la Orden HFP/1031/2021, de 29 de septiembre, por la que se establece el procedimiento y formato de la información a proporcionar por las Entidades del Sector Público Estatal, Autonómico y Local para el seguimiento del cumplimiento de hitos y objetivos y de ejecución presupuestaria y contable de las medidas de los componentes del Plan de Recuperación, Transformación y Resiliencia; y, en caso de que en la ejecución de las subvenciones se celebren contratos que deban someterse a tal ley, en la Ley 9/2017, de 8 de noviembre, de Contratos del Sector Público, por la que se transponen al ordenamiento jurídico español las Directivas del Parlamento Europeo y del Consejo 2014/23/UE y 2014/24/UE, de 26 de febrero de 2014.

2. Asimismo, estas ayudas se ajustan a lo establecido en la respectiva normativa europea:

a) La sección 1.^a y la sección 4.^a del capítulo II, al Reglamento (UE) n.º 702/2014 de la Comisión, de 25 de junio de 2014 por el que se declaran determinadas categorías de ayuda en los sectores agrícola y forestal y en zonas rurales compatibles con el mercado interior en aplicación de los artículos 107 y 108 del Tratado de Funcionamiento de la Unión Europea.

b) La sección 2.^a del capítulo II, a las Directrices de la Unión Europea aplicables a las ayudas estatales en los sectores agrícola y forestal y en las zonas rurales de 2014 a 2020 (2014/C 204/01).

c) La sección 3.^a del capítulo II, al Reglamento (UE) n.º 651/2014, de 17 de junio de 2014, por el que se declaran determinadas categorías de ayudas compatibles con el mercado interior en aplicación de los artículos 107 y 108 del Tratado de Funcionamiento de la Unión Europea.

Artículo 3. *Definiciones.*

1. A los efectos de este real decreto, serán de aplicación las definiciones contempladas en el artículo 2 del Reglamento (UE) n.º 651/2014 de la Comisión, de 17 de junio de 2014, y del Reglamento (UE) n.º 702/2014, de la Comisión, de 25 de junio de 2014, así como en las Directrices de la Unión Europea aplicables a las ayudas estatales en los sectores agrícola y forestal y en las zonas rurales de 2014 a 2020 (2014/C 204/01).

2. Asimismo, a los efectos de este real decreto se entenderá como:

a) Plan de inversión conjunto: Aquel promovido, en el marco de un mismo expediente, por parte de entidades asociativas y empresariales del ámbito agrario reconocidas y cuyos integrantes sean agricultores y/o ganaderos, o de agrupaciones de personas físicas o jurídicas, de naturaleza privada, o sin personalidad, que se constituyan específicamente para contribuir a la finalidad de este real decreto, relativo a varias solicitudes de proyectos de inversión de entre los contemplados en este real decreto que vayan a ejecutarse en las explotaciones agrícolas y ganaderas, y que deberán contemplar, al menos cinco inversiones a realizar en cinco explotaciones diferentes de entre los miembros de la entidad o agrupación que presente el plan de inversión conjunto, salvo en las Islas Canarias y en las Illes Balears, que en atención a las condiciones de insularidad el número mínimo será de tres.

b) Joven agricultor: La persona que, en el momento de presentar la solicitud de ayuda regulada por este real decreto, no tiene más de cuarenta años, cuenta con la capacitación y la competencia profesional adecuada y se establece en una explotación agraria por primera vez como titular de esa explotación o aquel que se haya establecido durante los cinco años anteriores a la fecha de solicitud de la ayuda.

c) Explotación ganadera: Cualquier instalación, construcción o, en el caso de cría al aire libre, cualquier lugar en los que se tengan, críen o manejen animales con fines lucrativos, inscrita en el registro de explotaciones ganaderas conforme al Real Decreto 479/2004, de 26 de marzo, por el que se establece y regula el Registro general de explotaciones ganaderas (REGA).

d) Explotación agrícola: El conjunto de unidades de producción agrícola administradas por un mismo agricultor, en cada campaña, que se encuentre inscrita en el Registro General de la Producción Agrícola (REGIPA) establecido por el Real Decreto 9/2015, de 16 de enero, por el que se regulan las condiciones de aplicación de la normativa comunitaria en materia de higiene en la producción primaria agrícola.

e) Inversión colectiva: Aquella promovida en el marco de una misma solicitud, por parte de entidades asociativas y empresariales del ámbito agrario reconocidas y cuyos integrantes sean agricultores y/o ganaderos, o de agrupaciones de personas físicas o jurídicas, de naturaleza privada, o sin personalidad, que se constituyan específicamente para contribuir a la finalidad de este real decreto, relativa a una inversión de entre las contempladas en este real decreto, que vaya a prestar servicio o de la cual vayan a beneficiarse, al menos, cinco explotaciones diferentes de entre los miembros de la entidad o agrupación solicitante, salvo en las Islas Canarias y en las Illes Balears que en atención a las condiciones de insularidad el número mínimo será de tres.

- f) Estiércol: Todo excremento u orina de ganado con o sin lecho.
- g) Compostaje: Descomposición aeróbica controlada del estiércol sólido o residuos vegetales, por microorganismos, que resulta en un compost suficientemente estable para el transporte, el almacenamiento y la aplicación al campo. La fracción sólida de los purines, tras haberse sometido a un proceso de separación sólido-líquido, también puede compostarse. La oxigenación se obtiene por inversión mecánica de las hileras o por aireación forzada de los montones de estiércol.
- h) Nitrificación-desnitrificación: Proceso mediante el cual parte del nitrógeno orgánico se transforma en amonio. El amonio se oxida en nitritos y nitratos por acción de bacterias nitrificantes.
- i) Separación sólido-líquido de los purines: Separación de las fracciones líquida y sólida, que tienen distinto contenido de materia seca, utilizando, p. ej., separadores de prensa de tornillo, decantadores centrífugos, tamices y filtros-prensa. Esta separación se puede realizar mediante equipos móviles.
- j) Cubiertas de fosas de purín flexibles: Cubiertas en forma de tienda, abovedada o plana de las balsas de purín formada por un material compuesto flexible y autoportante sujeta por clavijas a una estructura metálica.
- k) Cubiertas de fosas de purín rígidas: La cubierta o tapa puede ser de hormigón, de paneles de fibra de vidrio, madera o de láminas de poliéster, de forma plana o cónica, y se coloca sobre las balsas o cisternas de acero u hormigón. Está bien cerrada y es estanca para minimizar el intercambio de aire y para impedir que entre lluvia o nieve. Puede contener un dispositivo para la recogida del metano producido durante la fermentación anaeróbica del purín.
- l) Centros gestores de estiércoles: Entidades públicas o privadas autorizadas y registradas por la Administración para realizar bajo su responsabilidad cualquiera de las operaciones que componen la gestión de los estiércoles.
- m) Invernadero: Superficie de tierra cerrada, estática y accesible a pie, dotado de una cubierta exterior translúcida de plástico (o vidrio), dentro del cual se puede obtener un microclima mediante el control de la temperatura, de la humedad y de otros factores ambientales. Se excluyen por tanto otros sistemas de protección de los cultivos como mallas, bandas laterales, umbráculos, estructuras desmontables durante la campaña, etc.
- n) Invernadero multicapilla: Invernadero con repetición de capillas (techo a dos aguas).
- ñ) Invernadero multitúnel: Invernadero con repetición de túnel (techo en forma circular o gótico).
- o) Planta de biogás de baja capacidad: Aquellas instalaciones con una capacidad de tratamiento y gestión entre 10.000-20.000 m³ de estiércol/año.
- p) Biomasa agrícola: Restos de poda procedentes de cultivos leñosos y restos de cosecha herbáceos.
- q) Agricultura y ganadería de precisión: Es una estrategia de gestión que recoge, procesa y analiza datos temporales, espaciales e individuales y los combina con otras informaciones para respaldar la toma de decisiones de manejo de acuerdo con la variabilidad estimada, y así mejorar la eficiencia en el uso de recursos, la productividad, la calidad, la rentabilidad y la sostenibilidad de la producción agraria.
- r) Trabajo variable: Tecnologías que permiten distribuir insumos de forma diferente para adaptarse al estado del cultivo o del terreno en toda la explotación agrícola. La propia máquina o dispositivos instalados deben recoger y almacenar la información asociada a las operaciones realizadas.
- s) Mapeo: Tecnologías que permiten geolocalizar y vincular a un momento del tiempo la información recogida y/o almacenada por la máquina o dispositivos acoplados a esta relativa a diferentes aspectos del trabajo realizado.
- t) Comunicación: Tecnologías que permiten a una máquina comunicarse con otras máquinas y/o software del propio fabricante o de otros, mediante cables o de manera inalámbrica.
- u) Tecnologías 4.0: Aquellas que incluyen trabajo variable, mapeo y comunicación.

Artículo 4. *Procedimiento de concesión.*

1. Estas ayudas se concederán en régimen de concurrencia competitiva, de acuerdo con el artículo 22.1 de la Ley 38/2003, de 17 de noviembre, de conformidad con los principios de publicidad, transparencia, concurrencia, objetividad, igualdad y no discriminación, así como con los principios de eficacia y eficiencia, establecidos en sus artículos 8 y 17, y de acuerdo con lo dispuesto por el Reglamento de dicha ley, aprobado mediante Real Decreto 887/2006, de 21 de julio.

2. Estas subvenciones serán objeto de publicidad en la Base de Datos Nacional de Subvenciones, de conformidad con lo establecido en el Real Decreto 130/2019, de 8 de marzo, por el que se regula la Base de Datos Nacional de Subvenciones y la publicidad de las subvenciones y demás ayudas públicas, en la Ley 19/2013, de 9 de diciembre, de transparencia, acceso a la información pública y buen gobierno, y en el Reglamento (UE) 2021/241 del Parlamento Europeo y del Consejo de 12 de febrero de 2021.

Artículo 5. *Vigencia de los programas de apoyo.*

1. Los programas de apoyo para el impulso a la sostenibilidad y la competitividad de la agricultura y la ganadería, que se contienen en este real decreto, en el marco del Plan de Recuperación, Transformación y Resiliencia, estarán en vigor desde el día siguiente de la publicación de este real decreto en el “Boletín Oficial del Estado” hasta el 30 de abril de 2024.

2. Las solicitudes de ayuda correspondientes podrán cursarse a partir del momento y en la forma que establezcan las comunidades autónomas en sus respectivas convocatorias, sin que, en ningún caso, puedan aprobarse dichas convocatorias con posterioridad a la finalización del expresado plazo de vigencia.

Artículo 6. *Requisitos y obligaciones comunes.*

1. Sin perjuicio de lo previsto en el capítulo II, en todo caso, los beneficiarios deberán cumplir los requisitos establecidos en el artículo 13 de la Ley 38/2003, de 17 de noviembre, y no encontrarse sujetos a una orden de recuperación pendiente tras una decisión previa de la Comisión Europea que haya declarado una ayuda ilegal e incompatible con el mercado interior.

Las empresas en crisis, según la definición contemplada en el artículo 2.18 del Reglamento (UE) n.º 651/2014 de la Comisión, de 17 de junio de 2014, por el que se declaran determinadas categorías de ayuda compatibles con el mercado interior, en aplicación de los artículos 107 y 108 del Tratado de Funcionamiento de la Unión Europea, no pueden beneficiarse de las ayudas, excepto aquellas que no estaban en crisis el 31 de diciembre de 2019, pero que pasaron a estarlo durante el período comprendido entre el 1 de enero de 2020 y el 30 de junio de 2021.

2. Asimismo, los beneficiarios deberán cumplir, al menos, las siguientes obligaciones:

a) Remitir al órgano concedente la información que permita al mismo medir la contribución de la actividad subvencionada al correspondiente indicador, en función de lo previsto en el capítulo IV de este real decreto.

b) Declarar la obtención de otras ayudas para la financiación de la misma actividad subvencionada.

c) Las específicas obligaciones de información en relación a la financiación por la Unión Europea de la actividad subvencionada.

d) Llevar una contabilidad específica de las actuaciones objeto de subvención para garantizar la adecuada justificación de la subvención concedida y pagada.

e) Las entidades beneficiarias deberán contribuir a los objetivos de soberanía digital y autonomía estratégica de la Unión Europea, así como garantizar la seguridad de la cadena de suministro teniendo en cuenta el contexto internacional y la disponibilidad de cualquier componente o subsistema tecnológico sensible que pueda formar parte de la solución, mediante la adquisición de equipos, componentes, integraciones de sistemas y software asociado a proveedores ubicados en la Unión Europea.

f) Las entidades beneficiarias deberán cumplir con las siguientes obligaciones en materia de empleo, sin perjuicio de las eventuales limitaciones al respecto relacionadas con el régimen de normativa de ayudas de Estado que sea de aplicación:

1.º Tener su domicilio fiscal y su principal centro operativo en España y mantenerlos, al menos, durante el periodo de prestación de las actividades objeto de subvención.

2.º Prestar las actividades objeto de la subvención desde centros de trabajo situados en España.

3.º Contribuir a la creación y mantenimiento en España de todo el empleo necesario para la prestación de la actividad objeto de la subvención, que se realizará con personal contratado y afiliado a la Seguridad Social en el territorio nacional. El cumplimiento de este requisito tendrá que justificarse documentalmente

3. Los beneficiarios últimos de las ayudas garantizarán el cumplimiento del principio de «no causar daño significativo al medio ambiente» (principio do no significant harm - DNSH), de acuerdo con lo previsto en el Plan de Recuperación, Transformación y Resiliencia, aprobado por Consejo de Ministros del 27 de abril de 2021, y por el Reglamento (UE) n.º 2021/241 del Parlamento Europeo y del Consejo, de 12 de febrero de 2021, y demás normativa de desarrollo, así como en la Decisión de Ejecución del Consejo Europeo de 13 de julio de 2021, por la que se aprueba el citado Plan, y con la Comunicación de la Comisión Guía técnica sobre la aplicación del principio de «no causar un perjuicio significativo» en virtud del Reglamento relativo al Mecanismo de Recuperación y Resiliencia 2021/C 58/01 (DOUE de 18 de febrero de 2021), durante todas las fases del diseño y ejecución del proyecto de que se trate y, de manera individual, para cada actividad dentro del mismo.

En particular, los beneficiarios habrán de mostrar garantías de que sus actuaciones no inciden negativamente sobre el objetivo medioambiental de la protección y recuperación de la biodiversidad y los ecosistemas.

4. De conformidad con lo dispuesto en los apartados 4 y 5 del artículo 31 de la Ley 38/2003, de 17 de noviembre, se establece que el período mínimo, a contar desde la fecha de adquisición del bien o la ejecución de las inversiones, durante el cual los beneficiarios últimos deberán destinar los bienes subvencionados al fin concreto para el que se conceden las subvenciones de este real decreto será de cinco años, salvo para las actuaciones subvencionables previstas en la sección primera del capítulo II, en que será de diez años.

Artículo 7. *Criterios comunes de elegibilidad de los costes subvencionables y de priorización de los proyectos de inversión elegibles.*

1. Las actuaciones objeto de ayuda deberán cumplir con la normativa vigente que les sea de aplicación. Asimismo, deberán contar con las preceptivas licencias y autorizaciones administrativas en el caso de que las mismas lo requieran, con anterioridad al pago de las subvenciones.

2. Dado el carácter incentivador de las ayudas, solo se admitirán actuaciones por parte de los beneficiarios últimos de las ayudas iniciadas con posterioridad a la fecha de presentación de la solicitud de la ayuda, no considerándose elegible ningún coste relativo a la ejecución de la actuación que haya sido facturado con anterioridad, sin perjuicio de los gastos de diseño, redacción y dirección del proyecto y los relativos a memorias técnicas, certificados, que sí podrán ser considerados subvencionables, aun cuando hubieran sido facturados con anterioridad siempre que, en todo caso, estas actuaciones preparatorias se hubieran iniciado con fecha posterior a la fecha de entrada en vigor de los programas de apoyo para el impulso a la sostenibilidad y la competitividad de la agricultura y la ganadería establecida en el artículo 5.1.

3. Se consideran costes elegibles aquellos que sean necesarios para conseguir los objetivos de este real decreto y en particular de lo establecido para cada una de las actuaciones subvencionables en los programas de apoyo contemplados en el capítulo II, y los que se relacionan a continuación:

a) Los costes de diseño, redacción y dirección del proyecto.

Tales gastos, para ser admitidos como coste elegible, deberán de encontrarse debidamente contemplados y detallados en documento u oferta vinculante contractual

formalizada con el empresario o profesional correspondiente, cuya copia se acompañará junto con el resto de documentación que debe acompañar a la solicitud de ayuda.

En ningún caso se admitirá que tales gastos superen el 4% del importe de la ayuda solicitada, con un límite de 10.000 euros por expediente.

b) Los costes de ejecución de las obras e instalaciones, incluyendo obra civil asociada e instalaciones auxiliares necesarias.

c) La inversión en bienes, equipos y materiales de nueva adquisición.

No se consideran costes elegibles licencias, tasas, impuestos o tributos.

4. En la concesión de las ayudas se establecen los siguientes criterios generales de priorización para cada solicitud:

a) Por tipo de proyecto:

Plan de inversión conjunto: 5 puntos. Esta puntuación se sumará a la puntuación correspondiente otorgada en virtud del apartado b) siguiente a cada uno de los partícipes beneficiarios últimos de los proyectos de inversión que integran el plan.

Inversiones colectivas: 5 puntos.

b) Por tipo de solicitante:

1.º Los solicitantes que tengan la condición de explotaciones de titularidad compartida de acuerdo con la Ley 35/2011, de 4 de octubre, sobre titularidad compartida de las explotaciones agrarias: 2 puntos

2.º Los solicitantes que tengan la condición de jóvenes agricultores: 2 puntos.

3.º Los solicitantes que pertenezcan a una entidad asociativa prioritaria: 1 punto

No obstante, las comunidades autónomas podrán añadir hasta un máximo de 5 puntos adicionales. La asignación de puntuación adicional podrá establecerse para los criterios anteriores o bien establecer criterios adicionales de priorización a la hora de resolver estas subvenciones, hasta un máximo de 5 puntos.

5. El orden de prelación de las solicitudes vendrá determinado por la suma de la puntuación obtenida conforme a los criterios generales establecidos en el apartado 4 anterior y la puntuación que corresponda, en su caso, de acuerdo con los criterios específicos de priorización en la concesión de las ayudas, establecidos para cada programa de apoyo previsto en el capítulo II.

6. En primer lugar se atenderán las solicitudes con carácter prioritario, que, de acuerdo a los criterios, generales o específicos, de priorización han obtenido algún punto, hasta el agotamiento de los fondos. En caso de no agotarse el presupuesto disponible, se procederá a la concesión de las ayudas a los beneficiarios sin carácter de prioritarios, hasta las correspondientes cuantías o intensidades máximas de ayuda por beneficiario establecidas en cada programa de apoyo.

En caso de empate, primero se atenderán las solicitudes que alcancen mayor puntuación en los criterios generales, y de persistir el mismo, se atenderán por riguroso orden de presentación.

7. En el caso de que alguna de las personas beneficiarias últimas renunciase total o parcialmente a la ayuda, el órgano concedente acordará la concesión de la subvención al solicitante o solicitantes siguientes a aquél en puntuación, siempre y cuando con la renuncia se haya liberado crédito suficiente para atender, al menos, una de las solicitudes denegadas.

CAPÍTULO II

Disposiciones específicas sobre las ayudas a otorgar por las comunidades autónomas a los beneficiarios últimos**Sección 1.ª Programa de apoyo a las inversiones en sistemas de gestión de estiércoles en ganadería****Artículo 8. Beneficiarios y requisitos para la obtención de la ayuda.**

1. Las ayudas previstas en este programa, conforme a lo establecido para cada tipología de actuación, podrán concederse, siempre que cumplan los requisitos correspondientes, a las personas beneficiarias últimas que se enumeran a continuación:

a) Personas físicas o jurídicas, de naturaleza privada o pública, incluidas las explotaciones de titularidad compartida previstas en la Ley 35/2011, de 4 de octubre, sobre titularidad compartida de las explotaciones agrarias, que sean titulares de explotaciones ganaderas, siempre que tengan la consideración de PYMES.

b) Cuando se trate de inversiones colectivas, agrupaciones de personas físicas o jurídicas, de naturaleza privada o pública, o sin personalidad propia de acuerdo con los términos previstos en el artículo 67.2 del Real Decreto-ley 36/2020, de 30 de diciembre, y cualquier organización o asociación de productores reconocida por la autoridad competente, que integren, un mínimo de cinco titulares de explotación siempre que tengan la consideración de PYMES. No obstante, dicho número será de tres en el caso de las islas Canarias y las Illes Balears en atención a las condiciones de insularidad.

c) Consorcios u otra forma de colaboración público-privada, siempre que las actuaciones se destinen a un uso en común y redunden en beneficio de explotaciones ganaderas concretas que tengan la consideración de PYMES, cuyos titulares habrán dado su consentimiento para que dichos entes soliciten la ayuda.

d) Centros gestores de estiércoles siempre que tengan la consideración de PYMES.

2. Los titulares de explotaciones ganaderas sujetas al cumplimiento de lo establecido en el Real Decreto Legislativo 1/2016, de 16 de diciembre, por el que se aprueba el texto refundido de la Ley de prevención y control integrados de la contaminación, podrán ser beneficiarios de las ayudas cuando las medidas a implantar supongan mejoras adicionales a aquéllas con las que cuenta la instalación tras la implantación de los requisitos mínimos establecidos en dicha normativa y en la Decisión de Ejecución (UE) 2017/302 de la Comisión, de 15 de febrero de 2017, por la que se establecen las conclusiones sobre las mejores técnicas disponibles (MTD) en el marco de la Directiva 2010/75/UE del Parlamento Europeo y del Consejo respecto a la cría intensiva de aves de corral o de cerdos.

Artículo 9. Actuaciones subvencionables.

1. Serán actuaciones subvencionables las relacionadas a continuación:

a) Actuación 1-Mejora de la eficiencia medioambiental de las instalaciones de almacenamiento exterior de las deyecciones ganaderas: consistirá en la realización de una o varias de las inversiones elegibles enumeradas en el artículo 10 relacionadas con la adaptación o cubrición de las balsas/depósitos exteriores de estiércoles nuevos o existentes con o sin aprovechamiento energético en la propia explotación, que reduzcan las emisiones de amoníaco, gases efecto invernadero y gases contaminantes.

b) Actuación 2-Mejora de la gestión y aprovechamiento de los estiércoles: consistirá en la realización de una o varias de las inversiones elegibles enumeradas en el artículo 10 relacionadas con el almacenamiento, tratamiento o valorización de las deyecciones ganaderas que no conlleven un aumento de emisiones de amoníaco, gases efecto invernadero y gases contaminantes.

2. Con carácter general, las actuaciones, para que sean subvencionables, tendrán una inversión mínima de 10.000 euros por proyecto de inversión, reunirán al menos las características mínimas establecidas en el anexo I, y los requisitos que se relacionan a continuación:

a) Para la actuación 1, conseguir y justificar una reducción de las emisiones de amoniaco (con respecto a la técnica de referencia, de balsa de purín descubierta y sin costra) superior al 80 % y/o reducción de las emisiones de Gases de Efecto Invernadero, empleando las técnicas especificadas en el artículo 10.1.

b) Para la actuación 2, facilitar el mejor aprovechamiento de los estiércoles empleando las técnicas especificadas en el artículo 10.2. 1.º a 3.º y/o conseguir y justificar una capacidad máxima de almacenamiento de los estiércoles producidos en la granja, mediante actuaciones individuales o colectivas, de al menos 6 meses, que permita una gestión y uso adecuado del mismo empleando las técnicas que se especifican en el artículo 10.2.4.º

Artículo 10. Inversiones elegibles.

1. Serán inversiones elegibles en el marco de la actuación 1 las relacionadas a continuación, con carácter limitativo:

a) Cobertura de balsas y otros sistemas de almacenamiento de estiércol que permitan una reducción de emisiones de amoniaco superior al 80%, con respecto a la técnica de referencia, de balsa de purín descubierta y sin costra:

- 1.º Cubiertas rígidas de hormigón.
- 2.º Cubiertas rígidas de madera.
- 3.º Cubiertas rígidas de TPO (Polioléfina termoplástica).
- 4.º Cubiertas flexibles de lona.
- 5.º Almacenamiento en bolsa de estiércol.
- 6.º Otros sistemas de cubierta rígida o flexible.

b) Cubrición de balsas de estiércol o bolsas, con recuperación de metano y combustión en antorcha o en caldera en la propia explotación.

2. Serán inversiones elegibles en el marco de la actuación 2, las relacionadas a continuación, con carácter limitativo:

- 1.º Nitrificación-desnitrificación.
- 2.º Separación sólido-líquido.
- 3.º Compostaje.

4.º Construcción de nuevos sistemas de almacenamiento o adaptación de los existentes hasta alcanzar el tiempo de almacenamiento que permita un uso adecuado de los estiércoles. Estas inversiones no serán elegibles en explotaciones ganaderas cuyos titulares estén obligados a cumplir requisitos específicos para las balsas de estiércol con independencia de la capacidad máxima u otros requisitos particulares que se exijan conforme a la normativa de ordenación vigente.

3. La construcción de nuevos sistemas de almacenamiento apoyará el objetivo europeo de garantizar que al menos el 70% (en peso) de los residuos de construcción y demolición no peligrosos (excluyendo el material natural mencionado en la categoría 17 05 04 en la Lista europea de residuos establecida por la Decisión 2000/532/EC) generados en el sitio de construcción está preparado para su reutilización, reciclaje y recuperación de otros materiales, incluidas las operaciones de relleno utilizando residuos para substituir otros materiales, de acuerdo con la jerarquía de residuos y el Protocolo de gestión de residuos de construcción y demolición de la UE. Los operadores limitarán la generación de residuos en procesos relacionados con la construcción y demolición, de conformidad con el Protocolo de gestión de residuos de construcción y demolición de la UE; teniendo en cuenta las mejores prácticas disponibles, y utilizando la demolición selectiva para permitir la eliminación segura de sustancias peligrosas y facilitar la reutilización y el reciclaje de alta calidad mediante la eliminación selectiva de materiales, utilizando la clasificación disponible sistemas para residuos de construcción y demolición. Los diseños de edificios y las técnicas de construcción apoyarán la circularidad y, en particular, demostrarán, con referencia a la norma ISO 20887 u otras normas para evaluar la capacidad de desmontaje o adaptabilidad de los edificios, cómo están diseñados para ser más eficientes en el uso de recursos, adaptables, flexibles y desmontables para permitir la reutilización y reciclaje utilizando los sistemas de clasificación disponibles para residuos de construcción y demolición.

Artículo 11. *Intensidad máxima y cuantía de la ayuda.*

1. La intensidad máxima de las ayudas será, con carácter general, de un 50% del coste elegible excepto en el caso de los beneficiarios contemplados en el artículo 8.2, cuyo límite máximo se establece en un 25 %. Este límite podrá incrementarse 20 puntos porcentuales en el caso de las inversiones colectivas, las realizadas por los beneficiarios recogidos en el artículo 8.1 c) o aquellas cuyos beneficiarios tengan la condición de jóvenes agricultores.

2. Estas ayudas estarán sometidas a los requisitos y límites establecidos en el capítulo I y el artículo 14 del Reglamento (UE) n.º 702/2014, de 25 de junio de 2014, por el que se declaran determinadas categorías de ayudas en los sectores agrícola y forestal y en zonas rurales compatibles con el mercado interior en aplicación de los artículos 107 y 108 del Tratado de Funcionamiento de la Unión Europea.

3. La cuantía máxima de la ayuda se establece en:

a) Para la actuación 1:

Cubrición balsas sin aprovechamiento energético.

i. Para actuaciones realizadas por los beneficiarios recogidos en el artículo 8.1.

a) 100.000 euros.

ii. Para actuaciones realizadas por los beneficiarios recogidos en el artículo 8.1.

c) y d) o inversiones colectivas: 300.000 euros.

Cubrición balsas con aprovechamiento energético en la propia granja.

i. Para actuaciones realizadas por los beneficiarios recogidos en el artículo 8.1.

a) 300.000 euros.

ii. Para actuaciones realizadas por los beneficiarios recogidos en el artículo 8.1.

c) y d) o inversiones colectivas: 900.000 euros.

b) Para la actuación 2:

i. Para actuaciones realizadas por los beneficiarios recogidos en el artículo 8.1.

a) 300.000 euros.

ii. Para actuaciones realizadas por los beneficiarios recogidos en el artículo 8.1.

c) y d) o inversiones colectivas: 900.000 euros.

En todo caso, conforme al artículo 14 del Reglamento (UE) n.º 702/2014, de 25 de junio de 2014, no podrá concederse en ningún caso una ayuda superior a 500.000 euros por empresa y por proyecto de inversión.

Artículo 12. *Criterios específicos de priorización en la concesión de las ayudas.*

Tendrán prioridad:

a) Los solicitantes cuyo fin último sea propiciar un uso común de los dispositivos o instalaciones necesarias para la valorización o aprovechamiento de las deyecciones ganaderas, al ser beneficiarios recogidos en la letra c) y d) del artículo 8.1: 3 puntos.

b) Los solicitantes cuyos proyectos de inversión se ejecuten en zonas vulnerables a la contaminación por nitratos: 3 puntos.

No obstante, las comunidades autónomas podrán establecer criterios adicionales de priorización a la hora de resolver estas ayudas hasta un máximo de 2 puntos adicionales.

Sección 2.^a Programa de apoyo a la transformación integral y modernización de invernaderos**Artículo 13.** *Beneficiarios y requisitos para la obtención de la ayuda.*

1. Las ayudas previstas en este programa, conforme a lo establecido para cada tipología de actuación, podrán concederse, siempre que cumplan los requisitos correspondientes, a las personas beneficiarias últimas que se enumeran a continuación:

a) Personas físicas o jurídicas de naturaleza privada, incluidas las explotaciones de titularidad compartida previstas en la Ley 35/2011, de 4 de octubre, productoras de hortalizas o flor cortada o planta ornamental bajo invernadero, que sean titulares de una explotación agrícola.

b) Cuando se trate de inversiones colectivas, personas físicas o jurídicas, de naturaleza privada, o sin personalidad propia de acuerdo con los términos previstos en el artículo 67.2 del Real Decreto-ley 36/2020, de 30 de diciembre, que integren un mínimo de cinco titulares de explotación y cualquier organización de productores de frutas y hortalizas, cooperativa o sociedad agraria de transformación reconocida por la autoridad competente cuyos miembros son titulares de una explotación agraria de producción de hortalizas o flor cortada o planta ornamental bajo invernadero.

2. No podrán ser beneficiarios últimos de estas ayudas los titulares de explotaciones que deseen llevar a cabo la construcción de un invernadero *ex novo*, si bien se podrá destruir un invernadero situado en una ubicación y levantar uno nuevo en otra ubicación, pero siempre dentro de la misma explotación lo cual deberá acreditarse de la manera que determine la comunidad autónoma.

3. En el caso de las inversiones para la instalación de un sistema automatizado de riego por goteo o de fertirrigación, de un sistema de aprovechamiento de aguas pluviales (canalización y balsa de almacenamiento), de sensores de riego, para cultivo en hidroponía, o de infraestructura de recogida y reutilización del agua de riego, será requisito adicional para que sean inversiones elegibles, el de la instalación de un contador de agua que permita medir el consumo de agua correspondiente a la inversión subvencionada.

En caso de que dichas inversiones supongan aumento neto de la superficie irrigada, las superficies no irrigadas que en el pasado reciente han tenido instalaciones de riego activas, se consideran superficies irrigadas.

Artículo 14. *Actuaciones subvencionables.*

1. Serán actuaciones subvencionables las relacionadas a continuación:

a) Actuación 1-Transformación integral: La transformación integral del invernadero consistirá en la demolición de un invernadero preexistente y su substitución por otro invernadero que cumpla las características mínimas establecidas en el anexo II y la realización de una o varias de las inversiones elegibles enumeradas en el artículo 16.

La superficie de invernadero substitutivo podrá superar a la del substituido en el caso de que el incremento sea necesario para alcanzar la «superficie mínima» indicada en el anexo II, o para incorporar áreas de la misma parcela, susceptibles de ser invernadas que antes de la intervención tuvieran usos secundarios, tales como: caminos, balsas, instalaciones eléctricas u otras instalaciones no productivas asociadas al invernadero sustituido.

b) Actuación 2-Modernización: Consistirá en la realización de una o varias de las inversiones elegibles enumeradas en el artículo 16, en un invernadero preexistente, debiendo reunir el invernadero resultante al menos las características mínimas establecidas en el anexo II. La superficie del invernadero modernizado podrá superar a la del preexistente sólo en el caso de que el incremento sea necesario para alcanzar la «superficie mínima» indicada en el anexo II.

2. Con carácter general, para que sean subvencionables las actuaciones deberán cumplir los siguientes requisitos de inversión mínima:

a) Para la actuación 1-Transformación integral: 160.000 euros/hectárea

b) Para la actuación 2-Modernización: 100.000 euros/hectárea

3. Las demoliciones apoyarán el objetivo europeo de garantizar que al menos el 70 % (en peso) de los residuos de construcción y demolición no peligrosos (excluyendo el material natural mencionado en la categoría 17 05 04 en la Lista europea de residuos establecida por la Decisión 2000/532/EC) generados en el sitio de construcción está preparado para su reutilización, reciclaje y recuperación de otros materiales, incluidas las operaciones de relleno utilizando residuos para substituir otros materiales, de acuerdo con la jerarquía de residuos y el Protocolo de gestión de residuos de construcción y demolición de la UE. Los operadores limitarán la generación de residuos en procesos relacionados con la construcción y demolición, de conformidad con el Protocolo de gestión de residuos de construcción y demolición de la UE; teniendo en cuenta las mejores prácticas disponibles, y utilizando la demolición selectiva para permitir la eliminación manipulación segura de sustancias peligrosas y facilitar la reutilización y el reciclaje de alta calidad mediante la eliminación selectiva de materiales, utilizando la clasificación disponible sistemas para residuos de construcción y demolición. Los diseños de edificios y las técnicas de construcción apoyarán la circularidad y, en particular, demostrarán, con referencia a la norma ISO 20887 u otras normas para evaluar la capacidad de desmontaje o adaptabilidad de los edificios, cómo están diseñados para ser más eficientes en el uso de recursos, adaptables, flexibles y desmontables para permitir la reutilización y reciclaje utilizando los sistemas de clasificación disponibles para residuos de construcción y demolición.

Artículo 15. *Intensidad máxima y cuantía de la ayuda.*

1. La intensidad máxima de las ayudas para cada una de las tipologías de inversión elegibles será la siguiente:

a) Para las inversiones de tipo productivo:

Límite máximo: 40 % del coste elegible.

b) Para las inversiones de tipo no productivo:

Límite máximo: 65% del coste elegible.

Estos límites podrán incrementarse en 20 puntos porcentuales, en el caso de las inversiones colectivas o de inversiones cuyos beneficiarios tengan la condición de jóvenes agricultores.

2. Estas ayudas estarán sometidas a los requisitos y límites establecidos en la parte I y el apartado 1.1.1.1 (puntos 135 y siguientes) de la parte II de las Directrices de la Unión Europea aplicables a las ayudas estatales en los sectores agrícola y forestal y en las zonas rurales de 2014 a 2020 y afectan a la cuantía de las ayudas para cada una de las actuaciones y tipo de beneficiario último.

3. La cuantía máxima de la ayuda se establece en:

a) Para actuaciones realizadas por los beneficiarios recogidos en el artículo 13.1.a): 3.000.000 de euros

b) Para actuaciones realizadas por los beneficiarios recogidos en el artículo 13.1.b): 15.000.000 de euros

Específicamente, si se trata de grandes empresas, la cuantía máxima de la ayuda será la correspondiente a los costes netos extras de ejecutar la inversión en la zona en cuestión, frente a la situación contrafactual en la que no hay ayuda.

Artículo 16. *Inversiones elegibles.*

1. Serán inversiones elegibles de tipo productivo las relacionadas a continuación, con carácter limitativo:

Para los productores de hortalizas o flor cortada o planta ornamental:

a) Instalación de un sistema de doble puerta.

b) Instalación de un sistema de doble techo.

c) La implantación de un sistema automatizado de ventilación cenital en todos los módulos y lateral en todo el perímetro.

- d) La instalación de pantallas térmicas/de sombreado que funcionen de manera automática según la temperatura y la radiación.
- e) La instalación de sistemas de humidificación automática.
- f) La instalación de nebulizadores.
- g) La instalación de destratificadores.
- h) La instalación de iluminación.
- i) Instalación de sistemas de fertilización carbónica (sistemas de recuperación de gases en inyección de sistemas de CO₂ puros).
- j) La instalación de un sistema de refrigeración cooling o fog system con ventiladores recirculadores
- k) La instalación de un sistema de calefacción por agua.
- l) La instalación de un sistema automatizado de riego por goteo o de fertirrigación.
- m) La instalación de material de cubierta: plástico rígido (policarbonato) y vidrio.

Para los productores de flor cortada o planta ornamental:

- a) La instalación de mesas.
- b) La instalación de máquinas sembradoras, enmacetadores y mezcladoras de sustratos.

2. Adicionalmente, serán inversiones elegibles de tipo no productivo las relacionadas a continuación, con carácter limitativo:

Para los productores de hortalizas o flor cortada o planta ornamental:

- a) Instalación de un sistema de aprovechamiento de aguas pluviales: canalización y balsa de almacenamiento.
- b) El acondicionamiento de la balsa de riego para el fomento de la biodiversidad.
- c) Creación de refugios de biodiversidad (setos perimetrales: 1m de anchura o equivalente al 4% de la superficie del invernadero).
- d) La instalación de una planta de compostaje en la explotación de los socios o en terreno de la entidad asociativa, en su caso.
- e) La instalación de sensores de riego.
- f) La instalación de sensores de análisis de nutrientes.
- g) La instalación de sensores de lumínicos.
- h) La instalación de sensores de humedad.
- i) La instalación de sensores de variables atmosféricas.
- j) La instalación de energías renovables cuyo fin sea cubrir las necesidades energéticas de la explotación.
- k) Para cultivo en hidroponía: instalación de sistemas de recogida, desinfección, almacenaje y recirculación del agua de drenaje

Para los productores de flor cortada o planta ornamental:

La instalación de infraestructura de recogida y reutilización del agua de riego, con sistema de análisis del abono en agua.

3. En el caso de las inversiones para la instalación de un sistema automatizado de riego por goteo o de fertirrigación, de un sistema de aprovechamiento de aguas pluviales (canalización y balsa de almacenamiento), de sensores de riego o, para cultivo en hidroponía, de infraestructura de recogida y reutilización del agua de riego, será requisito adicional para que sean inversiones elegibles, el de la instalación de un contador de agua que permita medir el consumo de agua correspondiente a la inversión subvencionada.

En caso de que dichas inversiones supongan aumento neto de la superficie irrigada, las superficies no irrigadas que en el pasado reciente han tenido instalaciones de riego activas, se consideran superficies irrigadas.

4. En lo referente a la transformación integral, se consideran elegibles los costes de demolición del invernadero preexistente y de la construcción de la estructura del invernadero resultante, además de los costes elegibles del artículo 7.3.

Artículo 17. *Criterios específicos de priorización en la concesión de las ayudas.*

Tendrán prioridad los solicitantes de actuaciones de transformación: 20 puntos.

No obstante, las comunidades autónomas podrán establecer criterios adicionales de priorización a la hora de resolver estas ayudas hasta un máximo de 2 puntos adicionales

Sección 3.ª Programa de apoyo a las inversiones en eficiencia energética y energías renovables (biogás y biomasa agrícola)**Artículo 18.** *Beneficiarios y requisitos para la obtención de la ayuda.*

Las ayudas previstas en este programa, conforme a lo establecido para cada tipología de actuación, podrán concederse, siempre que cumplan los requisitos correspondientes, a las personas beneficiarias últimas que se enumeran a continuación:

a) Personas físicas o jurídicas, de naturaleza privada o pública, incluidas las explotaciones de titularidad compartida previstas en la Ley 35/2011, de 4 de octubre, que sean titulares de una explotación agrícola o ganadera.

b) Cuando se trate de inversiones colectivas, agrupaciones de personas físicas o jurídicas, de naturaleza privada o pública, o sin personalidad propia de acuerdo con los términos previstos en el artículo 67.2 del Real Decreto-ley 36/2020, de 30 de diciembre que integren un mínimo de cinco titulares de explotación y cualquier organización o asociación de productores reconocida por la autoridad competente cuyos miembros sean titulares de una explotación agrícola o ganadera.

c) Consorcios u otra forma de colaboración público-privada, siempre que las actuaciones se destinen a un uso en común y redunden en beneficio de explotaciones agrícolas y ganaderas concretas, que habrán dado su consentimiento para que dichos entes soliciten la ayuda.

Artículo 19. *Actuaciones subvencionables.*

1. Serán actuaciones subvencionables las relacionadas a continuación:

a) Actuación 1-Mejora de la eficiencia energética en edificios, naves e instalaciones auxiliares de las explotaciones agrícolas y ganaderas. No se considerarán instalaciones auxiliares las relacionadas con los equipos de bombeo y riego en la propia explotación.

b) Actuación 2-Valorización energética de estiércoles y de biomasa agrícola:

1.º Inversiones en plantas de biogás de pequeña capacidad.

2.º Medidas en materia de gestión de biomasa agrícola con destino final energético.

Las ayudas se dirigirán a la adquisición de maquinaria, destinada al acopio y acondicionamiento de biomasa agrícola, así como a la construcción de centros logísticos e inversiones en estructuras de almacenamiento de la misma, para su uso final en aplicaciones de alta eficiencia energética, entendiéndose como tal:

- Las que, en generación de calor, tengan una eficiencia mayor del 80 %.
- Las que, en generación eléctrica, tengan una eficiencia mayor del 55 %.
- Las que, en sistemas mixtos como la cogeneración, tengan una eficiencia mayor del 80 %.

Las características de la biomasa obtenida deberán adecuarse a los requisitos especificados para sus usos posteriores. En concreto, cuando su uso final se realice en instalaciones de uso no industrial, se deberá cumplir lo previsto en la disposición adicional primera del Real Decreto 818/2018, de 6 de julio, sobre medidas para la reducción de las emisiones nacionales de determinados contaminantes atmosféricos. Las máquinas que se adquieran, deben incorporar tecnologías que permitan unas técnicas agrícolas más respetuosas con el medio ambiente y garantizar la mayor seguridad en el trabajo en el campo.

2. Los requisitos y normativa que deben cumplir las inversiones elegibles dentro de la actuación 1, según el artículo 20, punto 1, apartados a), b) y e) para que sean subvencionables, serán los siguientes:

§ 43 Ayudas ejecución de proyectos inversión Plan de impulso de la sostenibilidad y competitividad

a) Conseguir y justificar una reducción del consumo de energía final de un 10% con respecto a la explotación o edificio o de un 30% con respecto a la instalación o equipo de partida.

b) El ahorro de energía final se justificará mediante uno de los métodos de cálculo del anexo V de la Directiva 2012/27/UE, de 25 de octubre de 2012. En el caso de sustitución de equipos se tendrán en cuenta las fichas técnicas.

c) Para el cálculo del ahorro de energía final y la elegibilidad de las acciones será de aplicación la Recomendación (UE) 2019/1658 de la Comisión de 25 de septiembre de 2019, relativa a la trasposición de las obligaciones de ahorro de energía en virtud de la Directiva de eficiencia energética.

d) El ahorro de energía final conseguido por las actuaciones acogidas a este programa será computado a efectos del cumplimiento de los objetivos de ahorro de energía final del artículo 7 de la Directiva 2012/27/UE, de 25 de octubre de 2012, de conformidad con lo dispuesto en la Ley 18/2014, de 15 de octubre. Este ahorro energético no podrá ser objeto de doble cómputo, por los sujetos obligados, a los efectos del cumplimiento del objetivo de ahorro acumulado de energía del artículo 7 de la citada Directiva.

3. Los requisitos y normativa que deben cumplir las inversiones elegibles dentro de la actuación 1 que incluyan calderas de menos de 1 MW, según el artículo 20, punto 1, apartados c) y d), para que sean subvencionables, serán los siguientes:

a) Deberán presentar una acreditación por parte del fabricante del equipo del cumplimiento de los requisitos de eficiencia energética estacional y emisiones para el combustible que se vaya a utilizar que no podrán ser menos exigentes que los definidos en el Reglamento de Ecodiseño en vigor.

b) El beneficiario mantendrá un registro documental suficiente que permita acreditar que el combustible empleado en el equipo dispone de un certificado otorgado por una entidad independiente acreditada relativo al cumplimiento de la clase A1 según lo establecido en la norma UNE-EN-ISO 17225-2, de la clase 1 de la norma UNE-EN-ISO 17225-4, de la clase A1 de la norma 164003 o de la clase A1 de la norma 164004. Este registro se mantendrá durante un plazo de cinco años.

c) Las inversiones relativas a la sustitución de calderas deberán cumplir con el Reglamento (UE) 2015/1189 de la Comisión, de 28 de abril de 2015, por el que se desarrolla la Directiva 2009/125/CE del Parlamento Europeo y del Consejo en relación con los requisitos de diseño ecológico aplicables a las calderas de combustible sólido, y su normativa derivada.

d) Las calderas de biomasa objeto de estas ayudas que se encuentren incluidas en el ámbito del Real Decreto 1027/2007, de 20 de julio, por el que se aprueba el Reglamento de Instalaciones Térmicas en los Edificios, por estar destinadas a atender la demanda de bienestar térmico e higiene de las personas, y que tengan menos de 1 MW de potencia térmica nominal, tendrán, además, que mantener un registro documental suficiente que permita acreditar que el combustible empleado en la caldera dispone de un certificado otorgado por una entidad independiente acreditada relativo al cumplimiento de la clase A1 según lo establecido en la norma UNE-EN-ISO 17225-2, de la clase 1 de la norma UNE-EM-ISO 17225-4, de la clase A1 de la norma 164003 o de la clase A1 de la norma 164004. Este registro se mantendrá durante un plazo de cinco años.

La biomasa cumplirá los criterios de sostenibilidad establecidos en los artículos 29 a 31 de la Directiva 2018/2001, del Parlamento Europeo y del Consejo, de 11 de diciembre de 2018, relativa al fomento del uso de energía procedente de fuentes renovables, así como los correspondientes actos delegados y de ejecución.

4. Las inversiones dentro de la actuación 2, para que sean subvencionables, cumplirán con la normativa vigente que les sea de aplicación y, en particular:

a) Las inversiones en plantas de biogás deberán cumplir la normativa referente a la gestión de los purines; el Real Decreto 261/1996, de 16 de febrero, sobre protección de las aguas contra la contaminación producida por los nitratos procedentes de fuentes agrarias, y toda su normativa derivada; el Real Decreto 306/2020, de 11 de febrero, por el que se establecen normas básicas de ordenación de las granjas porcinas intensivas, y se modifica

la normativa básica de ordenación de las explotaciones de ganado porcino extensivo; la Decisión de Ejecución (UE) 2017/302 de la Comisión, de 15 de febrero de 2017, por la que se establecen las conclusiones sobre las mejores técnicas disponibles; y la normativa referente a la gestión de residuos (Ley 22/2011, de 28 de julio, de residuos y suelos contaminados; el Real Decreto 553/2020, de 2 de junio, por el que se regula el traslado de residuos en el interior del territorio del Estado; y el Reglamento (CE) n.º 1069/2009 del Parlamento Europeo y del Consejo, de 21 de octubre de 2009, por el que se establecen las normas sanitarias aplicables a los subproductos animales y los productos derivados no destinados al consumo humano y por el que se deroga el Reglamento (CE) n.º 1774/2002).

b) Las inversiones relacionadas con biomasa agrícola deberán cumplir con la Directiva (UE) 2018/2001 del Parlamento Europeo y del Consejo, de 11 de diciembre de 2018, relativa al fomento del uso de energía procedente de fuentes renovables, así como con su normativa derivada, especialmente en lo relativo a los criterios de sostenibilidad y reducción de las emisiones de gases de efecto invernadero establecidos.

5. Con carácter general, para que sean subvencionables las actuaciones deberán cumplir los siguientes requisitos de inversión mínima:

a) Para la actuación 1: 10.000 euros/proyecto de inversión.

b) Para la actuación 2: 15.000 euros/proyecto de inversión.

Artículo 20. *Inversiones elegibles.*

1. Serán inversiones elegibles en el marco de la actuación 1 las relacionadas a continuación, con carácter limitativo:

a) Instalación de sistemas de aislamiento, de recirculación del aire y sistemas de climatización y ventilación.

b) Instalación de sistemas de control y medición para optimizar el uso energético.

c) Substitución de calderas obsoletas o alimentadas por combustibles fósiles (gas, gasóleo, fuelóleo) por calderas de biomasa. No se considerará elegible la substitución de un generador térmico por otro que utilice combustible de origen fósil.

d) Substitución de calderas obsoletas de biomasa por otras más modernas y eficientes, también de biomasa.

e) Inversiones específicas en eficiencia energética de naves ganaderas, entre otros, variadores de velocidad en bombas de vacío de sistemas de ordeño; sistemas de pre-enfriamiento de leche; sistemas de recuperación de energía.

2. Serán inversiones elegibles en el marco de la actuación 2 las relacionadas a continuación, con carácter limitativo:

a) Instalación de plantas de biogás de baja capacidad cuyo fin sea cubrir las necesidades energéticas de la explotación o grupo de explotaciones.

b) Adquisición de maquinaria para la gestión y acopio de biomasa agrícola con destino energético.

c) Adquisición de maquinaria para la reducción de tamaño de biomasa agrícola con destino energético.

d) Adquisición de maquinaria para la homogeneización, cribado y acondicionamiento de productos triturados procedentes de biomasa agrícola.

e) Construcción de centros logísticos e inversiones en estructuras de almacenamiento de uso colectivo de biomasa agrícola con destino final energético.

Artículo 21. *Intensidad máxima y cuantía de la ayuda.*

1. La intensidad máxima de las ayudas, para cada una de las actuaciones subvencionables, será la siguiente:

a) Para las inversiones correspondientes a la actuación 1:

Límite máximo: 30 % del coste elegible.

b) Para las inversiones correspondientes a la actuación 2:

Límite máximo: 45 % del coste elegible.

Estos límites podrán incrementarse, en el caso de las inversiones situadas en zonas asistidas recogidas en la Decisión de la Comisión C (2016) 7024, respetando los límites establecidos en el artículo 41.9 del Reglamento (UE) n.º 651/2014 de la Comisión, de 17 de junio de 2014, o, en el caso de las ayudas concedidas a pequeñas empresas, podrá incrementarse en 20 puntos porcentuales, y en 10 puntos porcentuales si las ayudas van destinadas a medianas empresas definidas en el anexo I del mismo reglamento.

2. Estas ayudas estarán sometidas a los requisitos y límites establecidos en el capítulo I, artículo 38, para las inversiones elegibles en el marco de la actuación 1, y en el artículo 41, para las inversiones elegibles en el marco de la actuación 2, del Reglamento (UE) n.º 651/2014 de la Comisión, de 17 de junio de 2014, por el que se declaran determinadas categorías de ayudas compatibles con el mercado interior en aplicación de los artículos 107 y 108 del Tratado.

3. La cuantía máxima de la ayuda se establece en:

a) Para la actuación 1:

Beneficiarios recogidos en el artículo 18.1.a): 50.000 euros.

Beneficiarios recogidos en el artículo 18.1.c) o inversiones colectivas: 150.000 euros.

b) Para la actuación 2:

Plantas de biogás:

Beneficiarios recogidos en el artículo 18.1.a): 260.000 euros.

Beneficiarios recogidos en el artículo 18.1.c) o inversiones colectivas: 1.950.000 euros.

Biomasa agrícola: 975.000 euros.

Sección 4.ª Programa de apoyo para la aplicación de agricultura de precisión y tecnologías 4.0 en el sector agrícola y ganadero

Artículo 22. *Beneficiarios y requisitos para la obtención de la ayuda.*

1. Las ayudas previstas en este programa, conforme a lo establecido para cada tipología de actuación, podrán concederse, siempre que cumplan los requisitos correspondientes, a las personas beneficiarias últimas que se enumeran a continuación:

a) Personas físicas o jurídicas, de naturaleza privada o pública, incluidas las explotaciones de titularidad compartida previstas en la Ley 35/2011, de 4 de octubre, que sean titulares de explotaciones ganaderas y/o agrícolas siempre que tenga la consideración de PYMES.

b) Personas físicas o jurídicas que presten servicios agrarios, entendiéndose por tales quienes desarrollen actividades económicas inscritas en el epígrafe 911, en el 912 o en el 851 en el Impuesto de Actividades Económicas siempre que tenga la consideración de PYMES.

c) Cuando se trate de inversiones colectivas, agrupaciones de personas físicas o jurídicas, de naturaleza privada o pública, o sin personalidad propia de acuerdo con los términos previstos en el artículo 67.2 del Real Decreto-ley 36/2020, de 30 de diciembre que integren un mínimo de cinco titulares de explotación siempre que tengan la consideración de PYMES y cualquier organización o asociación de productores reconocida por la autoridad competente cuyos miembros sean titulares de una explotación agrícola y/o ganadera.

d) Consorcios u otra forma de colaboración público-privada, siempre que los proyectos de inversión se destinen a un uso en común y redunden en beneficio de explotaciones concretas que tengan la consideración de PYMES, cuyos titulares habrán dado su consentimiento para que dichos entes soliciten la ayuda.

2. La solicitud de la ayuda podrá contemplar la adquisición de una, o varias licencias de software, máquinas y/o equipos nuevos de entre los contenidos en el listado que publiquen las comunidades autónomas.

3. La solicitud de la ayuda deberá acompañarse de una memoria descriptiva del proyecto de inversión que incluirá, como mínimo:

Evaluación por un técnico cualificado de la compatibilidad de la maquinaria con las tecnologías presentes en la explotación.

- a) Número de potenciales usuarios y hectáreas o cabezas de ganado.
- b) Objetivo u objetivos de los citados en el artículo 23, letra c), que se pretenden alcanzar con las inversiones realizadas.
- c) Un plan de difusión donde se recoja la planificación de al menos una jornada durante el año posterior a la adquisición y el compromiso de participación en al menos una jornada de demostración que organice las autoridades competentes. Se excluyen de este requisito a los solicitantes descritos en el apartado a) del artículo 22.1.
- d) Un plan de formación con una duración mínima de 25 horas que garantice el correcto uso y la aplicación práctica de las tecnologías objeto de este programa de apoyo, que podrá organizar el comercializador, las organizaciones profesionales agrarias u otros agentes del medio rural. La duración exigida para el plan de formación puede resultar de la suma de diferentes cursos o programas de formación sobre agricultura de precisión en general y sobre el uso de la inversión realizada en particular, incluyendo el curso de puesta en marcha, realizados por el solicitante siempre y cuando los objetivos sean los definidos en este programa de apoyo

Artículo 23. Inversiones elegibles.

1. Serán inversiones elegibles los proyectos que contemplen la adquisición de licencias de software, maquinaria y equipos agrarios incluidos en el listado que publiquen las comunidades autónomas en las correspondientes convocatorias, conforme a lo establecido en el anexo III de este real decreto. Los equipos deberán cumplir con, al menos, uno de los requisitos mínimos indicados para cada caso en el anexo III.

2. La maquinaria y equipos subvencionables deben reunir los siguientes requisitos:

- a) Deben ser máquinas y equipos de primera adquisición.
- b) Tendrán que ser compatibles con las máquinas auxiliares presentes en la explotación o con las que deban funcionar conjuntamente, ya sean adquiridas dentro del objeto de este programa de ayudas, o ya estén disponibles en la explotación.
- c) Su adquisición irá orientada a alguno de los objetivos siguientes, y así se justificará en la memoria recogida en el artículo 22.3:

1.º Mejora de la gestión ganadera.

2.º Reducción del uso de productos químicos, en particular productos fitosanitarios y fertilizantes.

3.º Control de trazabilidad y calidad en los cultivos en la fase de siembra y en el laboreo. Reducción de la erosión.

4.º Control de trazabilidad y calidad en la recolección.

5.º Reducir la emisión de gases de efecto invernadero y la disminución combustible necesario.

d) En caso de que sea un dispositivo que actualice una máquina existente, debe ser compatible con la misma.

3. Se consideran subvencionables los gastos de contratación de los servicios de asesoramiento especializado en el uso de la maquinaria y dispositivos para la aplicación práctica de las tecnologías objeto de este programa de apoyo, cuyo importe máximo no superará en ningún caso el 10% de la cuantía correspondiente al proyecto de inversión solicitado.

No se considerarán gastos subvencionables los servicios prestados por personas, entidades o empresas vinculadas con el beneficiario último de la ayuda, entendiéndose por tales las que respondan a la definición del artículo 68.2 del Reglamento de la Ley General de Subvenciones, aprobado por Real decreto 887/2005, de 21 de julio.

Artículo 24. Intensidad máxima y cuantía de la ayuda.

1. La intensidad máxima de la ayuda será del 40 % de los costes elegibles.

No obstante, este límite podrá incrementarse 20 puntos porcentuales, en el caso de las inversiones colectivas, las realizadas por los beneficiarios recogidos en el artículo 22.1 d) o de beneficiarios que tengan la condición de jóvenes agricultores.

2. No se concederán ayudas a los proyectos solicitados cuando la cuantía del mismo no supere un importe mínimo de 5.000 euros. La cuantía máxima de la ayuda será de 300.000 euros.

3. Estas ayudas estarán sometidas a los requisitos y límites establecidos en el capítulo I y artículo 14 del Reglamento (UE) n.º 702/2014, de 25 de junio de 2014, por el que se declaran determinadas categorías de ayudas en los sectores agrícola y forestal y en zonas rurales compatibles con el mercado interior en aplicación de los artículos 107 y 108 del Tratado de Funcionamiento de la Unión Europea.

Artículo 25. *Criterios específicos de priorización en la concesión de las ayudas.*

Tendrán prioridad:

a) Las solicitudes de proyectos de inversión realizados por los beneficiarios contemplados en la letra b) y d) del artículo 22.1 que propician en el uso en común de la maquinaria o los dispositivos: 2 puntos

b) Hasta un máximo de 6 puntos por proyecto de inversión: se sumarán 2 puntos por cada equipo de agricultura de precisión completo o por cada equipo existente adaptado a las tecnologías de agricultura de precisión.

No obstante, las comunidades autónomas podrán establecer criterios adicionales de priorización a la hora de resolver estas ayudas hasta un máximo de 3 puntos adicionales.

CAPÍTULO III

Régimen de concesión

Artículo 26. *Convocatoria y presentación de solicitudes.*

1. Corresponde a las comunidades autónomas la convocatoria de las ayudas. Las comunidades autónomas podrán dictar convocatorias sucesivas durante todos o algunos de los ejercicios presupuestarios correspondientes, o una única convocatoria que cubra varios ejercicios, y podrán acogerse, conforme a los artículos 57 y siguientes del Reglamento General de Subvenciones, al sistema de subvenciones plurianuales, con una única convocatoria cuyo gasto sea imputable a ejercicios posteriores a aquél en que recaiga resolución de concesión, y al sistema de convocatoria abierta, acordándose de forma simultánea la realización de varios procedimientos de selección sucesivos a lo largo de uno o varios ejercicios presupuestarios.

Cuando las solicitudes recibidas en una convocatoria superen la cuantía de fondos inicialmente asignados a la misma, podrán establecerse listas de espera o de reserva, que se financiarán con ampliaciones de crédito o con el crédito disponible en las subsiguientes convocatorias.

En todo caso, la primera convocatoria deberá aprobarse en un plazo máximo de seis meses desde la entrada en vigor de este real decreto. Conforme al artículo 5.2, en ningún caso podrán aprobarse convocatorias con posterioridad al 30 de abril de 2024.

El extracto de la convocatoria será publicado en el boletín o diario oficial de la comunidad autónoma correspondiente. Estas convocatorias habrán de ajustarse, en todo caso, a la normativa europea aplicable en materia de ayudas de Estado.

2. Las solicitudes se dirigirán al órgano competente de la comunidad autónoma en que radiquen los beneficiarios últimos de las inversiones, y se presentarán en el plazo establecido al efecto en la convocatoria por la citada autoridad competente, que en ningún caso podrá ser inferior a siete días. En el caso de un plan de inversión conjunto que contemple beneficiarios últimos que radiquen en más de una comunidad autónoma, será competente aquella donde radiquen la mayoría.

Los solicitantes podrán autorizar al órgano gestor para consultar en la Agencia Estatal de la Administración Tributaria y la Seguridad Social que se encuentran al corriente de sus obligaciones tributarias y con la Seguridad Social. En caso de que no autoricen dicha

consulta, deberán presentar el correspondiente certificado acreditativo de estar al corriente con sus obligaciones tributarias y con la Seguridad Social.

En particular, en el ámbito de las obligaciones tributarias, el órgano de la Administración Pública respectiva encargado de tramitar la concesión de ayudas podrá obtener la información de cada uno de los solicitantes por la vía del suministro de información contemplada en el artículo 95.1.k) de la Ley 58/2003, de 17 de diciembre, General Tributaria, siempre y cuando el interesado lo autorice. En caso contrario, deberá aportar un certificado de estar al corriente en el cumplimiento de sus obligaciones tributarias a estos efectos. En el caso de la acreditación de que el interesado está al corriente de sus obligaciones ante la Seguridad Social, siempre que no medie su oposición expresa, el órgano gestor accederá a esta información. No obstante, el solicitante podrá oponerse expresamente a esta consulta, marcando en este caso la casilla correspondiente de la mencionada solicitud, debiendo aportar en este caso la documentación acreditativa del cumplimiento de los requisitos indicados.

3. Conforme a lo previsto en el artículo 14.2.a) y 3, de la Ley 39/2015, de 1 de octubre, del Procedimiento Administrativo Común de las Administraciones Públicas, las solicitudes se presentarán en todo caso por los medios electrónicos establecidos al efecto por las comunidades autónomas.

4. La solicitud contendrá, como mínimo, la información que se recoge en el anexo IV, y las declaraciones acreditativas del cumplimiento de las obligaciones contempladas en la Orden HFP/1030/2021, de 29 de septiembre.

5. La presentación de la solicitud supondrá la autorización para el acceso a la información contenida en el Registro de Titularidades Reales previsto en la Orden JUS/319/2018, de 21 de marzo, por la que se aprueban los nuevos modelos para la presentación en el Registro Mercantil de las cuentas anuales de los sujetos obligados a su publicación, y la cesión de información al Sistema de Fondos Europeos, a efectos de cumplir con lo previsto en el artículo 22.2.d) del Reglamento (UE) 2021/241 del Parlamento europeo y del Consejo, de 12 de febrero de 2021, y de su inclusión en una base de datos única a efectos del Plan de Recuperación, Transformación y Resiliencia. El órgano gestor deberá suministrar la información que sea solicitada para dar cumplimiento al adecuado sistema de gestión y seguimiento del PRTR, informando de lo que sea preciso para alimentar dicho sistema y las aplicaciones informáticas que la normativa nacional o europea prevea para la gestión, el seguimiento y control de la financiación y los objetivos previstas en este real decreto y la normativa nacional y europea respectiva.

Asimismo, la presentación de la solicitud supondrá el compromiso expreso del solicitante, en caso de ser beneficiario final de la ayuda, de conceder los derechos y accesos necesarios para garantizar que los organismos europeos ejerzan sus competencias, de conformidad con el artículo 22.2.e) del Reglamento (UE) 2021/241 del Parlamento europeo y del Consejo de 12 de febrero de 2021, y el artículo 129 del Reglamento (UE, Euratom) 2018/1046 del Parlamento Europeo y del Consejo, de 18 de julio de 2018, sobre las normas financieras aplicables al presupuesto general de la Unión, por el que se modifican los Reglamentos (UE) n.º 1296/2013, (UE) n.º 1301/2013, (UE) n.º 1303/2013, (UE) n.º 1304/2013, (UE) n.º 1309/2013, (UE) n.º 1316/2013, (UE) n.º 223/2014 y (UE) n.º 283/2014 y la Decisión n.º 541/2014/UE y por el que se deroga el Reglamento (UE, Euratom) n.º 966/2012.

6. Si la solicitud no reune los requisitos establecidos, el órgano competente requerirá al interesado para que la subsane en el plazo máximo e improrrogable de diez días, indicándole que si no lo hiciese se le tendrá por desistido de su solicitud, previa resolución.

Artículo 27. Tramitación y resolución.

1. La tramitación y gestión de las solicitudes, así como la resolución, el control previo al pago, el abono de la subvención, y los controles posteriores al pago, corresponderán a la autoridad competente de la comunidad autónoma citada en el artículo anterior.

2. La autoridad competente de dicha comunidad autónoma comprobará documentalmente para cada una de las solicitudes, las inversiones declaradas, solicitadas y realizadas por los posibles beneficiarios para el periodo de vigencia de los programas de apoyo para el impulso a la sostenibilidad y la competitividad de la agricultura y la ganadería.

3. El plazo máximo para resolver y publicar la resolución de concesión no podrá exceder de seis meses contados a partir de la publicación del extracto de la correspondiente convocatoria en el boletín o diario oficial correspondiente o, si así lo determina la respectiva convocatoria, contados a partir de una fecha posterior conforme al artículo 25.4 de la Ley 38/2003, de 17 de noviembre. Si no se ha dictado y publicado resolución expresa en dicho plazo de seis meses, los interesados podrán entender desestimada su solicitud conforme al artículo 25.5 de la Ley 38/2003, de 17 de noviembre.

En el caso de los planes de inversión conjuntos la autoridad competente de la comunidad autónoma podrá resolver la concesión de la ayuda, de forma individual sobre cada uno de los proyectos de inversión, o conjuntamente en una única resolución que comprenderá la puntuación correspondiente a cada proyecto.

4. En las resoluciones de concesión de las subvenciones se hará constar expresamente que los fondos con que se sufragan proceden de los Presupuestos Generales del Estado, dentro del Plan de Recuperación, Transformación y Resiliencia de la Unión Europea.

5. Durante todas las fases del proceso de gestión de las ayudas, la comunidad autónoma competente deberá aplicar mecanismos suficientes para reducir, prevenir, detectar y corregir el riesgo de fraude, la corrupción y los conflictos de intereses (tal como la abstención y recusación), de acuerdo con las instrucciones aplicables a la gestión del PRTR. Cualquier persona que tenga conocimiento de hechos que pudieran ser constitutivos de fraude, corrupción o irregularidad en relación con proyectos u operaciones financiadas total o parcialmente con cargo a fondos procedentes de la Unión Europea en el marco de cualquiera de las convocatorias para la concesión de ayudas objeto de estas bases, podrá poner dichos hechos en conocimiento del Servicio Nacional de Coordinación Antifraude de la Intervención General de la Administración del Estado, por medios electrónicos a través del canal habilitado al efecto por dicho Servicio en la dirección web <https://www.igae.pap.hacienda.gob.es/sitios/igae/es-ES/snca/Paginas/ComunicacionSNCA.aspx> en los términos establecidos en la Comunicación 1/2007, de 3 de abril, del citado Servicio, que se adjuntará como en la correspondiente convocatoria.

Artículo 28. *Publicidad.*

Los beneficiarios harán constar en las actuaciones, incluyendo cualquier documentación o publicación de cualquier índole y soporte, actuación de comunicación o visibilidad, premios y publicidad, que son financiadas por la Unión Europea-Next Generation EU, según el Plan presentado por el Ministerio de Agricultura, Pesca y Alimentación.

Artículo 29. *Compatibilidad de las ayudas.*

Las ayudas de los programas de apoyo que se aprueban por este real decreto serán compatibles con otras subvenciones o ayudas que pudieran concederse para la misma finalidad, procedentes de cualesquiera administraciones o entes públicos o privados, nacionales, incluidas las *de minimis*, siempre que la ayuda concedida a los beneficiarios últimos de las mismas no supere el porcentaje o cuantía máxima de la ayuda prevista en este real decreto y en la normativa de la Unión Europea aplicable en cada caso en materia de ayudas de Estado.

Las ayudas de acuerdo con los programas de apoyo incluidos en el capítulo II serán compatibles entre sí, pudiendo recibir un mismo beneficiario ayuda correspondiente a más de uno de los programas de apoyo, siempre que se garantice la ausencia de doble financiación para una misma inversión elegible o coste subvencionable.

De conformidad con el artículo 9 del Reglamento (UE) n.º 2021/241 del Parlamento Europeo y del Consejo, de 12 de febrero de 2021, la ayuda concedida en el marco del Mecanismo de Recuperación y Resiliencia se sumará a la proporcionada con arreglo a otros programas e instrumentos de la Unión. Las reformas y los proyectos de inversión podrán recibir ayuda de otros programas e instrumentos de la Unión siempre que dicha ayuda no cubra el mismo coste o inversión elegible. Asimismo, las actuaciones que sean financiadas por el Mecanismo de Recuperación y Resiliencia deberán quedar claramente diferenciadas de las que sean financiadas a través de otras fuentes, con identificación de los hitos u objetivos que a aquellas les correspondan.

Artículo 30. *Control y pago de las ayudas.*

1. Los beneficiarios podrán autorizar al órgano gestor para, antes del pago, consultar en la Agencia Estatal de la Administración Tributaria y la Seguridad Social que se encuentran al corriente de sus obligaciones tributarias y con la Seguridad Social. En caso de que no autoricen dicha consulta, deberán presentar el correspondiente certificado acreditativo de estar al corriente con sus obligaciones tributarias y con la Seguridad Social.

2. Asimismo, se comprobará por dicha autoridad competente que la empresa no está en crisis en el momento del pago ni lo estaba a 31 de diciembre de 2019 según la definición contemplada en el artículo 2.18 del Reglamento (UE) n.º 651/2014 de la Comisión, de 17 de junio de 2014, por el que se declaran determinadas categorías de ayuda compatibles con el mercado interior, en aplicación de los artículos 107 y 108 del Tratado de Funcionamiento de la Unión Europea.

3. La justificación de la ayuda operará con la presentación por el beneficiario de la correspondiente documentación en cualquiera de las modalidades aplicables de acuerdo con el artículo 69 y siguientes del Reglamento de la Ley 38/2003, de 17 de noviembre, General de Subvenciones, y la comprobación por la Administración de la misma, así como de la ejecución de la inversión por parte del beneficiario, teniendo un máximo de dieciocho meses para ejecutarla desde la concesión de la ayuda. En todo caso, los pagos deberán realizarse, a más tardar, el 30 de abril de 2026.

La documentación justificativa de la ejecución completa del proyecto de inversión se presentará como máximo 3 meses después de la finalización de la misma.

Si la ayuda a pagar no excede de 100.000 euros, para la justificación podrá presentarse cuenta justificativa simplificada por parte del beneficiario, con el contenido previsto en el artículo 75.2 del Reglamento de la Ley 38/2003, de 17 de noviembre, General de Subvenciones. En todo caso, se permitirán compensaciones entre los conceptos presupuestados, siempre que se dirijan a alcanzar el fin de la ayuda. Asimismo, si la justificación se realiza mediante cuenta justificativa de acuerdo con el artículo 72 de dicho reglamento, no deberán presentarse las facturas que tengan un importe inferior a 3.000 euros.

Una vez presentada la documentación justificativa por el beneficiario, la comunidad autónoma procederá en el plazo máximo de seis meses a la comprobación de la inversión, y en otro de seis meses al pago de la ayuda siempre y cuando no se excedan los plazos establecidos en el apartado 3.

No obstante, podrán efectuarse pagos parciales en función de comprobaciones y recepciones parciales de la inversión, en los términos previstos en cada convocatoria, o pagos anticipados previa presentación de la garantía correspondiente, en los términos establecidos en el artículo 40 del Real Decreto-ley 36/2020, de 30 de diciembre, y el artículo 21.3 de la Ley 47/2003, de 26 de noviembre, General Presupuestaria.

4. Lo dispuesto en este artículo se entiende sin perjuicio de las comunicaciones a la Base de Datos Nacional de Subvenciones, a que se refiere el artículo 18 de la Ley 38/2003, de 17 de noviembre.

5. No obstante lo anterior, se suspenderá la concesión o el pago de toda ayuda a toda empresa que se haya beneficiado de una ayuda ilegal anterior declarada incompatible por una Decisión de la Comisión (ya sea con respecto a una ayuda individual o a un régimen de ayudas) hasta que la empresa en cuestión haya reembolsado o ingresado en una cuenta bloqueada el importe total de la ayuda ilegal e incompatible y los correspondientes intereses de recuperación.

Artículo 31. *Modificación de la resolución, incumplimiento y reintegro.*

1. Toda alteración de las condiciones tenidas en cuenta para la concesión de la subvención podrá dar lugar a la modificación de las resoluciones de concesión.

2. Asimismo, la obtención concurrente de subvenciones otorgadas para la misma finalidad y objeto por otras Administraciones o entes públicos o privados nacionales, si supone sobrepasar el importe total de la ayuda correspondiente a cada una de las subvenciones contempladas en este real decreto, dará lugar a una reducción proporcional en el importe de las subvenciones reguladas en este real decreto.

3. El incumplimiento sobrevenido de los requisitos exigidos para la concesión de la subvención, o la no ejecución total de las inversiones, con independencia de otras responsabilidades en que hubiera podido incurrir la persona beneficiaria, dará lugar a la pérdida del derecho a la subvención concedida, con la obligación de reembolsar las cantidades ya percibidas, incrementadas con los intereses de demora legalmente establecidos.

En caso de incumplimientos parciales, la autoridad competente graduará el mismo y su repercusión en la pérdida parcial de la subvención concedida y en la obligación de reembolso parcial de las cantidades abonadas más los intereses de demora. No obstante, si el incumplimiento afecta a la no ejecución parcial de las inversiones, se procederá a la pérdida del derecho a la subvención por la cuantía correspondiente a la parte no ejecutada en plazo, y si se hubieran realizados pagos parciales en función de comprobaciones y recepciones parciales de la inversión, los mismos tendrán la consideración de definitivos.

En caso de incumplimiento de las obligaciones previstas en el artículo 6.3 («no causar daño significativo al medio ambiente»), y las recogidas en los apartados 3, 6 y 8 del Componente 3), procederá el reintegro total o parcial de las cantidades percibidas, por la persona o entidad beneficiaria en función del alcance del incumplimiento.

Asimismo, procederá el reintegro de las cantidades percibidas, así como la exigencia del interés de demora desde el momento del pago de la subvención, en los demás supuestos previstos en el artículo 37.1 de la Ley 38/2003, de 17 de noviembre, incluido el incumplimiento total o parcial de la actividad subvencionada o de los objetivos previstos.

CAPÍTULO IV

Mecanismo de coordinación, seguimiento, control y ejecución de los fondos

Artículo 32. Obligaciones de las comunidades autónomas.

1. Las cantidades transferidas por el Ministerio de Agricultura, Pesca y Alimentación deberán destinarse a financiar las actuaciones previstas en este real decreto, realizadas por cualquiera de las personas beneficiarias últimas de las mismas que se enumeran en el capítulo II.

2. Las comunidades autónomas, a través de sus respectivas convocatorias, deberán asegurar y garantizar el cumplimiento por parte de los beneficiarios últimos de las ayudas de la normativa tanto nacional como europea que pudiera resultar de aplicación para la ejecución y gestión tanto del Mecanismo de Recuperación y Resiliencia como del Plan de Recuperación, Transformación y Resiliencia.

3. No obstante lo previsto en los apartados anteriores, las comunidades autónomas podrán, en cada ejercicio, llevar a cabo inversiones directas en las tipologías de actuación del capítulo II, para lo que podrán reservar una parte del presupuesto que les corresponda, no superior al 20 %, siempre que lo hubieran comunicado previamente a la Dirección General de Producciones y Mercados Agrarios con, al menos, un mes de antelación a la convocatoria de que se trate.

4. En el caso de las inversiones directas, las comunidades autónomas deberán cumplir, en la medida que sean compatibles con su naturaleza, con los requisitos que se prevén en este real decreto para los beneficiarios últimos de las ayudas previstos así como el resto de obligaciones derivadas del cumplimiento de la normativa tanto nacional como europea que pudiera resultar de aplicación para la ejecución y gestión tanto del Mecanismo de Recuperación y Resiliencia como del Plan de Recuperación, Transformación y Resiliencia.

5. Conforme a lo dispuesto en la normativa de la Unión Europea y nacional, el cumplimiento de todos los hitos y objetivos debe quedar verificado a más tardar el 30 de junio de 2026.

Para ello, las comunidades autónomas remitirán al Ministerio de Agricultura, Pesca y Alimentación, la información necesaria para el seguimiento mediante los indicadores establecidos de la ejecución y del gasto de estas ayudas, en los términos y condiciones, y con la periodicidad que se acuerde por el Ministerio de Hacienda y Función Pública para cumplir con sus obligaciones, de conformidad con la normativa nacional y comunitaria.

6. Igualmente, las comunidades autónomas:

§ 43 Ayudas ejecución de proyectos inversión Plan de impulso de la sostenibilidad y competitividad

a) Articularán los mecanismos precisos para la conservación de la documentación necesaria que garantice una adecuada pista de auditoría relativa a la medición de los indicadores y de la documentación soporte del gasto, publicidad, ejecución y controles efectuados, conforme a lo estipulado en el artículo 132 del Reglamento (UE, Euratom) 2018/1046 del Parlamento Europeo y del Consejo, de 18 de julio de 2018.

b) Presentarán, al final de la ejecución de las medidas, una cuenta justificativa sobre la utilización de los fondos recibidos para la misma, incluyendo:

1.º Grado de cumplimiento de hitos y objetivos respecto de los fijados inicialmente o, en su caso, revisados.

2.º Coste real de la medida respecto del coste estimado inicialmente o revisado.

3.º Descripción de la medida y la manera de implantación, y mecanismos de control aplicados en su ejecución.

Artículo 33. *Normas de aplicación a la gestión y control de las ayudas.*

1. Al efecto de certificar o acreditar la debida ejecución de los fondos de los programas aprobados por este real decreto, las comunidades autónomas remitirán a la Dirección General de Producciones y Mercados Agrarios la información que pudiera disponerse por cualquier norma o reglamentación aplicable.

Sin perjuicio del cumplimiento de las obligaciones establecidas por el artículo anterior, los órganos responsables de la gestión de las ayudas de cada comunidad autónoma:

a) Comprobarán que se han entregado los bienes, servicios o productos subvencionados.

b) Comprobarán que el gasto declarado por los beneficiarios últimos de la ayuda se ha pagado y cumple con la legislación aplicable.

c) Comprobar que en el caso de concurrencia de la financiación del gasto con otros programas e instrumentos de la Unión la ayuda no cubra la misma inversión elegible.

d) Comprobarán que no se da el caso de doble financiación del gasto con otros regímenes de financiación nacionales que suponga superar los máximos de intensidad o cuantía de las subvenciones previstas en este real decreto.

e) Aplicarán medidas antifraude eficaces y proporcionadas en función de los riesgos detectados.

f) Realizarán las oportunas verificaciones administrativas de la totalidad de las operaciones subvencionadas, que garanticen la regularidad del gasto, la realidad de los pagos y su adecuación a las condiciones de la ayuda.

g) Realizarán las oportunas verificaciones sobre el terreno de operaciones concretas seleccionadas a través de un método de muestreo que garantice su representatividad.

h) Realizarán un seguimiento detallado y particularizado del presupuesto recibido, que permita verificar el cumplimiento de los límites, condiciones e intensidades de ayuda a otorgar establecidos tanto en las Directrices de la Unión Europea aplicables a las ayudas estatales en los sectores agrícola y forestal y en las zonas rurales de 2014 a 2020 (2014/C 204/01) como en el Reglamento (UE) n.º 651/2014 de la Comisión, de 17 de junio de 2014, y en el Reglamento (UE) n.º 702/2014, de 25 de junio de 2014, por el que se declaran determinadas categorías de ayudas en los sectores agrícola y forestal y en zonas rurales compatibles con el mercado interior en aplicación de los artículos 107 y 108 del Tratado de Funcionamiento de la Unión Europea aplicando asimismo cualquier norma o reglamentación que resulte aplicable para la gestión y ejecución tanto al Mecanismo de Recuperación y Resiliencia como al Plan de Recuperación, Transformación y Resiliencia.

i) Establecerán un sistema de seguimiento de los presupuestos de cada uno de los programas de apoyo diferenciado.

j) Garantizarán el respeto al principio de DNSH y el etiquetado climático (047), conforme a lo previsto en el Plan de Recuperación, Transformación y Resiliencia (PRTR), en el Reglamento (UE) 2021/241 del Parlamento Europeo y del Consejo, de 12 de febrero de 2021, y su normativa de desarrollo, así como con lo requerido en la Decisión de Ejecución del Consejo relativa a la aprobación de la evaluación del plan de recuperación y resiliencia de España, en todas las fases del diseño y ejecución de los proyectos y de manera individual para cada actuación. Para ello, las comunidades autónomas preverán mecanismos de

verificación del cumplimiento del principio DNSH y medidas correctoras para asegurar su implantación. Asimismo, las comunidades autónomas se asegurarán del reintegro de las cuantías percibidas por las personas o entidades beneficiarias en el caso de incumplimiento del principio de DNSH y el etiquetado climático.

k) Realizarán el análisis sistemático del riesgo de conflicto de interés en los procedimientos que ejecuten en el marco del Plan de Recuperación, Transformación y Resiliencia de acuerdo con lo establecido en la Orden HFP/55/2023, de 24 de enero. A tal fin, en aquellos casos en que para las entidades solicitantes de ayuda no exista información de titularidad real en las bases de datos gestionadas por la AEAT se seguirá el procedimiento establecido en el artículo 7 de la citada orden.

Este análisis se realizará en cumplimiento de los requisitos en el ámbito de la prevención, detección y corrección del conflicto de interés que la Comisión Europea exige a los Estados Miembros beneficiarios del MRR sobre la base del artículo 22 del Reglamento (UE) 2021/241 del Parlamento Europeo y del Consejo, de 12 de febrero de 2021, por el que se establece el Mecanismo de Recuperación y Resiliencia, y de las normas financieras aplicables al presupuesto de la Unión Europea, y del artículo 6 de la Orden HFP/1030/2021, de 29 de septiembre, por la que se configura el sistema de gestión del Plan de Recuperación, Transformación y Resiliencia y se refuerzan los mecanismos para la prevención, detección y corrección del fraude, la corrupción y los conflictos de intereses.

2. El incumplimiento por parte de las comunidades autónomas de las obligaciones que se establecen en el anterior apartado podrá dar lugar, en caso de no subsanarse, al inicio de un procedimiento de reintegro por la totalidad de las cantidades percibidas y a la exigencia del interés de demora correspondiente desde el momento del pago de la subvención, de acuerdo con lo establecido en el artículo 37 de la Ley 38/2003, de 17 de noviembre.

La resolución de concesión contendrá las condiciones que deban cumplir los beneficiarios, o la documentación que deben remitir, para justificar que se cumplen los condicionantes establecidos en la Orden HFP/1030/2021, de 29 de septiembre, por la que se configura el sistema de gestión del PRTR.

Artículo 34. *Coordinación de los programas de apoyo.*

1. El organismo competente para realizar la coordinación y el seguimiento de los programas de actuación establecidos en el capítulo II es el Ministerio de Agricultura, Pesca y Alimentación a través de la Dirección General de Producciones y Mercados Agrarios.

2. La Dirección General de Producciones y Mercados Agrarios habilitará los mecanismos para que los órganos gestores de las comunidades autónomas puedan transmitir electrónicamente la información incluida anexo V, necesaria para realizar el seguimiento de los resultados de los programas de apoyo con el formato que se establezca de común acuerdo.

Dicha información, en su caso, se pondrá a disposición de cualquier otra autoridad competente para la evaluación de la gestión y ejecución tanto del Mecanismo de Recuperación y Resiliencia como del Plan de Recuperación, Transformación y Resiliencia.

Artículo 35. *Seguimiento de los programas de apoyo.*

1. Con el fin de optimizar la gestión y realizar un seguimiento de los fondos las comunidades autónomas remitirán un informe de sus respectivos órganos de gestión para cada uno de los hitos de control a los que se refiere el artículo 36.1.

2. A los únicos efectos del seguimiento propio y de lo previsto en el punto tercero de este artículo, el presupuesto se considerará utilizado mediante la convocatoria correspondiente y el posterior registro de las solicitudes por parte del órgano competente o, en el caso de inversiones directas, mediante la generación del crédito que proceda y la publicación de los pliegos de licitación de que se trate.

El presupuesto se considerará comprometido en el momento de la resolución provisional de concesión de la ayuda. En el caso de inversiones directas, se considerará comprometido con la adjudicación y firma del contrato administrativo correspondiente o en su caso la formalización del correspondiente encargo a medio propio personificado.

3. El saldo no utilizado ni comprometido a la fecha de finalización del plazo de vigencia de los programas previsto en el artículo 5 se reintegrará al Ministerio de Agricultura, Pesca y Alimentación. Dicho reintegro deberá producirse en el plazo máximo de un mes desde la fecha en que la Dirección General de Producciones y Mercados Agrarios efectúe la correspondiente notificación a la comunidad autónoma.

Las cuantías afectadas por el reintegro se destinarán a atender las solicitudes recibidas que se encuentran en lista de reserva o espera, en una convocatoria, por superar la cuantía de fondos inicialmente asignados a la misma.

La distribución territorial del presupuesto se concretará mediante resolución del Ministro de Agricultura, Pesca y Alimentación, en la que se modulará las cuantías finales a distribuir a partir de la información recibida en los informes de gestión remitidos por los respectivos órganos competentes de las comunidades autónomas. En caso de que el importe de las necesidades presupuestarias comunicadas por los órganos gestores supere el presupuesto disponible, se procederá al prorrateo de manera proporcional al número de proyectos de inversión solicitados hasta ajustarse a dicho presupuesto.

Cuando la asignación a una comunidad autónoma supere las necesidades presupuestarias comunicadas se procederá a reasignar el exceso presupuestario disponible, conforme a lo establecido en el párrafo anterior, entre las comunidades autónomas restantes.

4. El incumplimiento del primer hito conllevará el reintegro anticipado al Ministerio de Agricultura, Pesca y Alimentación del 100% del presupuesto no utilizado por las comunidades autónomas para cada programa de actuación. Dicho reintegro anticipado deberá producirse en el plazo máximo de un mes desde la fecha en que la Dirección General de Producciones y Mercados Agrarios efectúe la correspondiente notificación a la comunidad autónoma.

Asimismo, podrá exigirse el reintegro anticipado del presupuesto, en caso de no facilitarse por los órganos gestores de las comunidades autónomas los informes correspondientes a los hitos de control establecidos, así como en caso de no estar al corriente en el envío de la información prevista en el anexo V, previo requerimiento expreso de los mismos por parte de la Dirección General de Producciones y Mercados Agrarios. El reintegro anticipado será por la totalidad del presupuesto recibido por las comunidades autónomas, de no facilitarse ningún informe ni ninguna información a que se refiere el presente artículo, con independencia de su grado de ejecución o compromiso.

A efectos de determinar la cantidad a reintegrar al finalizar la vigencia de los programas, las comunidades autónomas deberán remitir un informe de sus respectivos órganos de intervención y control a fin de liquidar todas las obligaciones que se deriven de las convocatorias realizadas.

Artículo 36. *Hitos, objetivos e indicadores.*

1. Se establece como objetivo final de las ayudas la sostenibilidad y la competitividad de la agricultura y la ganadería, y su contribución a la mejora del medio ambiente mediante proyectos de inversión ejecutados y de los que se beneficien al menos 5.000 explotaciones agrícolas o ganaderas, a través de las actuaciones previstas en el capítulo II. Para alcanzar su consecución se establecen los siguientes hitos intermedios:

a) Hito n.º 1: A los seis meses desde la publicación de este real decreto, realizar las convocatorias por el importe establecido en el anexo VI, por la comunidad autónoma correspondiente.

b) Hito n.º 2: Al año desde la publicación de este real decreto, haber utilizado al menos el 60 % del presupuesto inicialmente asignado en cada programa de actuación.

c) Hito n.º 3: con anterioridad al 31 de julio de 2023, alcanzar un grado de compromiso al menos del 75 % sobre el total del presupuesto distribuido a la comunidad autónoma.

2. Los indicadores de resultado serán, para cada año, los siguientes:

a) El porcentaje del presupuesto utilizado y comprometido con respecto a la asignación inicial y, en su caso, las sucesivas reasignaciones.

b) El número de solicitudes recibidas y resueltas favorablemente.

Artículo 37. *Financiación y distribución territorial de las ayudas.*

1. Los programas de apoyo aprobados por este real decreto estarán dotados con una cuantía inicial conjunta de 102.758.752,72 euros para el ejercicio 2021, con cargo a los Presupuestos Generales del Estado de la aplicación presupuestaria 21.50.410C.759.01 «Impulso de la transición ecológica de la agricultura y la ganadería. Mecanismo de Recuperación y Resiliencia».

2. La distribución territorial de los créditos consignados al efecto en los Presupuestos Generales del Estado, a cargo del Ministerio de Agricultura, Pesca y Alimentación, se realizará, en los ejercicios 2021, 2022 y 2023 de acuerdo con lo previsto en el artículo 86 de la Ley 47/2003, de 26 de noviembre, General Presupuestaria, y en el artículo 44 del Real Decreto-ley 36/2020, de 30 de diciembre, por el que se aprueban medidas urgentes para la modernización de la Administración Pública y para la ejecución del Plan de Recuperación, Transformación y Resiliencia, en función del cumplimiento de los hitos y objetivos.

3. La asignación presupuestaria prevista para cada programa de apoyo, cuya distribución se realizará en tres anualidades correspondientes a los años 2021, 2022 y 2023, y siempre que las disponibilidades presupuestarias lo permitan, será la siguiente:

a) Programa de apoyo a las inversiones en sistemas de gestión de estiércoles: 83.000.000 de euros.

b) Programa de apoyo a la transformación integral y modernización de invernaderos: 120.000.000 de euros.

c) Programa de apoyo a las inversiones en eficiencia energética y energías renovables (biogás y biomasa) en explotaciones agropecuarias: 25.000.000 de euros.

d) Programa de apoyo para la aplicación de agricultura de precisión y tecnologías 4.0 en el sector agrícola y ganadero: 79.000.000 de euros.

4. El presupuesto disponible para la anualidad 2021, se distribuirá entre las comunidades autónomas según lo descrito en el anexo VI.

5. En los años 2022 y 2023 la distribución territorial del presupuesto a las comunidades autónomas se realizará conforme a los mismos criterios objetivos aprobados en la Conferencia Sectorial de Agricultura y Desarrollo Rural de 18 de octubre de 2021, concretándose anualmente mediante resolución del titular del Ministerio de Agricultura, Pesca y Alimentación, en la que se modulará las cuantías finales a distribuir en cada ejercicio conforme a lo establecido en este capítulo en función de las solicitudes registradas, el crédito utilizado y el presupuesto comprometido.

Con base en esta información, y siempre que las comunidades autónomas certifiquen el logro de los hitos establecidos en el artículo 36.1, se aprobarán las ampliaciones de presupuesto que correspondan a cada comunidad autónoma para cada programa de apoyo, de acuerdo con las disponibilidades presupuestarias, y exclusivamente a las comunidades autónomas que certifiquen la consecución de dichos hitos.

Las cuantías afectadas por reintegros anticipados conforme a lo establecido en el artículo 35.4 se reasignarán en las distribuciones presupuestarias posteriores dentro del mismo programa de actuación afectado por el reintegro y entre las comunidades autónomas restantes.

En todo caso, la Dirección General de Producciones y Mercados Agrarios, cuando se compruebe que existe riesgo de inejecución del presupuesto en uno o en varios programas de apoyo, a partir la información recibida en los informes remitidos por los respectivos órganos de gestión de las comunidades autónomas, previa resolución motivada podrá transferir fondos entre los distintos programas de apoyo previstos en el capítulo II, con el fin de garantizar una correcta ejecución y la eficiencia en la utilización del presupuesto disponible garantizando el uso de los fondos en su totalidad.

6. Para aprobar una eventual ampliación del presupuesto en sucesivos ejercicios correspondientes a las anualidades 2022 y 2023, respecto al crédito asignado a cada comunidad autónoma en el año 2021, será condición indispensable que la Dirección General de Producciones y Mercados Agrarios disponga de la información correspondiente al grado de compromiso y ejecución del crédito transferido, así como de la información de las solicitudes y resoluciones de concesión conforme a lo establecido en el artículo 34 y los correspondientes informes de gestión establecidos en el artículo 35.

7. Las comunidades autónomas deberán asignar, a través de las convocatorias que desarrollen al efecto, el presupuesto que les haya correspondido, por cada programa de apoyo previsto en este real decreto, sin perjuicio de lo establecido, en su caso, para las inversiones directas y costes indirectos imputables.

No obstante lo anterior, aquellas comunidades autónomas que reciban un reparto presupuestario inicial (anualidad 2021) en uno o en varios programas de apoyo, cuya cuantía es inferior a la inversión mínima exigida para que alguna de las actuaciones elegibles sean subvencionables, podrán destinar dicha asignación a otros programas de apoyo de entre los contemplados en el capítulo II, siempre que lo hubieran comunicado previamente a la Dirección General de Producciones y Mercados Agrarios con, al menos, un mes de antelación a la convocatoria de que se trate. En todo caso, no se aprobarán ampliaciones de presupuesto a dicha comunidad autónoma en las anualidades 2022 y 2023 para el programa de apoyo afectado por la minoración del presupuesto inicialmente asignado.

El Ministerio de Agricultura, Pesca y Alimentación transferirá a las comunidades autónomas las cantidades que correspondan para atender al pago de las ayudas reguladas por este real decreto.

8. A partir del 30 de junio de 2023 si alguna de las partidas destinadas a un programa de apoyo no se hubiera agotado y otro tuviera lista de reserva o espera, se podrá reasignar el presupuesto entre los programas, a criterio de la comunidad autónoma.

Podrán también incorporarse, en su caso, los remanentes correspondientes al presupuesto que no hubiera podido destinarse a la financiación de las inversiones directas comunicadas por las comunidades autónomas, siempre que en las correspondientes convocatorias se hubiera previsto esta posibilidad y dichos remanentes se destinen a las ayudas previstas en este real decreto.

Artículo 38. *Costes indirectos imputables.*

1. Según lo establecido en el artículo 31.9 de la Ley 38/2003, de 17 de noviembre, así como en el artículo 83.3 de su reglamento de desarrollo, aprobado por Real Decreto 887/2006, de 21 de julio, se prevé un máximo del 2 por ciento del presupuesto asignado a cada comunidad autónoma como costes indirectos imputables a las actuaciones subvencionadas.

Desde el 1 de junio de 2021 podrán imputarse como costes indirectos al presupuesto de los programas de apoyo aprobados por este real decreto, las actuaciones subvencionables en la parte que razonablemente corresponda de acuerdo con los principios y normas de contabilidad generalmente admitidas, y siempre que se correspondan o estén relacionados con el período en que efectivamente tengan que realizarse las actuaciones subvencionables, y con el límite establecido en el párrafo anterior.

2. Tendrán la consideración de costes indirectos, imputables al presupuesto de los programas, los siguientes gastos de gestión, incluyendo el coste de las actuaciones preparatorias previas que fueran necesarias para establecer y mantener la prestación de servicios, suministro de bienes o la realización de las actividades correspondientes:

a) El coste de la prestación de servicios específicos correspondientes a la tramitación de los expedientes de solicitud de ayudas con su evaluación administrativa y técnica, así como su resolución;

b) El coste de la prestación de servicios específicos correspondientes a las actuaciones de control y verificación y pago de la ayuda e inspección del proceso, así como, en su caso, la revocación y reintegro de las ayudas;

c) El coste de las herramientas informáticas que específicamente se desarrollen o adapten para la gestión telemática de las solicitudes y control y seguimiento de los programas;

d) El coste de la prestación de servicios específicos de atención a consultas de los solicitantes.

3. Se incluyen, asimismo, como costes indirectos imputables los costes de contratación de nuevo personal, conforme a la normativa que resulte de aplicación, y sin que en ningún caso pueda deducirse la existencia de una relación laboral indefinida o permanente entre la Administración y el personal adscrito a la gestión de los programas de apoyo, bien sea

mediante contratos por obra o servicio determinado o a través de cualquier otra modalidad legal de incorporación de personal con contratos de duración determinada, a la que pudieran acogerse las comunidades autónomas, siempre que este personal esté dedicado exclusivamente a la gestión temporal de tales programas.

4. No tendrán la consideración de costes indirectos imputables al presupuesto de los programas los gastos de gestión recurrentes, entre otros, los correspondientes a gastos de constitución, funcionamiento o estructura permanente o habitual de las entidades colaboradoras, agencias u otros organismos de las comunidades autónomas que se encarguen de la gestión de las actuaciones de los programas de apoyo aprobados por este real decreto, ni tampoco los que no se encuentren dentro del horizonte temporal de ejecución del Mecanismo de Recuperación y Resiliencia y el Plan de Recuperación, Transformación y Resiliencia.

5. Las comunidades autónomas comunicarán a la Dirección General de Producciones y Mercados Agrarios la declaración de los costes indirectos imputados a las actuaciones subvencionadas, mediante un informe de sus respectivos órganos de intervención y control, que permita verificar que no se ha superado la parte proporcional que le resulte atribuible a cada una de ellas del porcentaje total del presupuesto disponible de los programas, así como la cantidad imputada y su correspondencia tanto con los costes considerados como con el período en que efectivamente tengan que realizarse las actuaciones subvencionables, sin perjuicio de las demás obligaciones de justificación establecidas por este real decreto y por la normativa aplicable.

Disposición adicional única. *Condición suspensiva respecto de ciertas ayudas.*

La concesión y pago de las ayudas previstas en la sección 2.^a del capítulo II está condicionada a su adaptación, si fuera preciso, a las nuevas directrices que sustituyan a las actuales directrices de la Unión Europea aplicables a las ayudas estatales en los sectores agrícola y forestal y en las zonas rurales de 2014 a 2020.

Disposición final primera. *Título competencial.*

Este real decreto se dicta al amparo del artículo 149.1.13.^a de la Constitución Española, que atribuye al Estado la competencia exclusiva en materia de bases y coordinación de la planificación general de la actividad económica.

Disposición final segunda. *Entrada en vigor.*

El presente real decreto entrará en vigor el día siguiente al de su publicación en el «Boletín Oficial del Estado».

ANEXO I

Características mínimas de las inversiones en sistemas de gestión de estiércoles

Las inversiones elegibles contempladas en el artículo 10 deberán cumplir las características mínimas siguientes:

A. Cobertura de balsas y otros sistemas de almacenamiento de estiércol que permitan una reducción de emisiones de amoníaco superior al 80 %.

- La vida útil mínima será de diez años.
- En las cubiertas flexibles se incluyen cubiertas en forma de tienda, cubiertas abovedadas y cubiertas planas.

B. Nitrificación-desnitrificación. Aplicable únicamente en naves/explotaciones cuando es necesario eliminar el nitrógeno del estiércol para evitar superar los niveles máximos de nitrógeno en el suelo o aguas superficiales o profundas (p. ej. en el caso de zonas designadas como «Zonas vulnerables»). Dispondrá de sensores automatizados para la operación automática de la instalación.

C. Separación sólido-líquido:

Aplicable cuando:

- Sea preciso reducir el contenido de nitrógeno y de fósforo del estiércol para evitar superar los niveles máximos de nitrógeno y fósforo en el suelo o aguas superficiales o profundas o,
- no pueda transportarse el estiércol para su aplicación al campo a un coste razonable o,
- sea necesario para aplicar otra técnica de tratamiento posterior

También se incluirá maquinaria o transporte móvil necesario para llevar a cabo la separación sólido-líquido de forma colectiva entre distintas granjas.

D. Compostaje. Incluye el proceso de digestión aeróbica para la obtención de un compost y la maquinaria necesaria. Puede provenir de un estiércol sólido de inicio o provenir de la fracción sólida de otros estiércoles sometidos a separación y por el que se obtenga una fracción sólida.

La instalación de compostaje tendrá el suelo impermeabilizado y dispondrá de cubierta de obra o malla geotextil que impida el paso del agua, pero permita el intercambio de oxígeno.

En su caso, dispondrá de una instalación que permita alcanzar el grado correcto de humedad para el proceso de compostaje

E. Instalación de plantas de biogás de uso individual en balsas de estiércol cubiertas o balsas con o sin aprovechamiento energético para su aprovechamiento in situ o posterior, cumpliendo todos los criterios medioambientales, incluyendo los criterios de sostenibilidad y de reducción de emisiones GEI descritos en la Directiva (UE) 2018/2001 del Parlamento Europeo y del Consejo, de 11 de diciembre de 2018, relativa al fomento del uso de energía procedente de fuentes renovables, así como con su normativa derivada:

- La vida útil mínima será de diez años.
- Deberán tener una capacidad de almacenamiento adecuada al periodo de retención óptimo del digestato.
- Los depósitos tendrán que soportar tensiones mecánicas, químicas y térmicas.
- Los depósitos deben estar contruidos a prueba de fugas para la recogida y transferencia de los purines (p. ej. fosas, canales, desagües, estaciones de bombeo).
- Los depósitos tendrán instalado un sistema de detección de fugas, como puede ser una geomembrana, una capa de drenaje y un sistema de conductos de desagüe, y contar con un cierre hermético y un sistema de recogida y eliminación de biogás (antorcha) o utilización como fuente de energía.
- La base, paredes y techo de los depósitos serán impermeables, de hormigón o revestimiento plástico (o doble revestimiento).

F. Construcción de nuevos sistemas de almacenamiento, o adaptación de los existentes hasta alcanzar el tiempo de almacenaje que permita un uso adecuado de los estiércoles, excepto en explotaciones ganaderas cuyos titulares estén obligados conforme a la normativa de ordenación vigente.

El redimensionamiento de la capacidad de almacenamiento de estiércoles en granjas existentes se podrá realizar construyendo un depósito nuevo, añadiendo otro para incrementar la capacidad o utilizando una bolsa o depósitos de estiércol para almacenar el volumen adicional. Se deberán cumplir las condiciones siguientes:

- Tener una vida útil mínima de diez años.
- La capacidad de almacenamiento será de, al menos, 6 meses y adecuada a las características y necesidades agronómicas del entorno. Esto es, con capacidad suficiente para conservar los estiércoles durante los períodos en que no es posible proceder a su aplicación al campo.
- Para reducir el coeficiente entre la superficie de emisión y el volumen del depósito las dimensiones de los depósitos/balsas se ajustarán a las condiciones siguientes:

i. Profundidad (altura) mínima 2 metros, debiendo establecer un “margen libre” o distancia entre la superficie de estiércoles y el borde superior de la balsa de 0.5-0.75 m. En los depósitos rectangulares, la proporción entre altura y superficie sea de 1:30 a 1:50. En los

depósitos circulares, la relación altura-diámetro sea de 1:3 a 1:4. Puede aumentarse la altura de las paredes laterales.

ii. Inclinación mínima talud 50 %.

iii. En el caso de que la profundidad no supere los 3 metros, la relación será de:

a) Profundidad-superficie 1:50 si altura <3m.

b) Profundidad-diámetro 1:4 si altura <3m.

iv. En el caso de las bolsas de estiércol tendrán las dimensiones adecuadas al volumen que sea necesario almacenar.

Se exceptuará del cumplimiento de los apartados i) y iii) de este guion a los depósitos y balsas que estén totalmente cubiertos con una cubierta, rígida o flexible, que reduzca la emisión de amoníaco en al menos un 80 % con respecto a la referencia del depósito o balsa sin ningún tipo de cubierta.

– Los depósitos tendrán que:

- Soportar tensiones mecánicas, químicas y térmicas.
- Estar contruidos a prueba de fugas para la recogida y transferencia de los estiércoles (p. ej. fosas, canales, desagües, estaciones de bombeo).
- Tener instalado un sistema de detección de fugas, por ejemplo, una geomembrana, una capa de drenaje y un sistema de conductos de desagüe.
- Tener la base y paredes de los depósitos impermeables, de hormigón o revestimiento plástico (o doble revestimiento).

– La construcción de un depósito nuevo o cualquier modificación de su tamaño o estructura, deberá acompañarse de la adopción de técnicas que reduzcan las emisiones de amoníaco en, al menos, un 80 % con respecto a la referencia del depósito sin ningún tipo de cubierta.

Cuando esta técnica suponga el cubrimiento del depósito y cuando este cubrimiento pueda implicar la acumulación de gas metano, se adoptarán sistemas de gestión de dicho gas que eliminen los riesgos relativos a su acumulación o emisión a la atmósfera.

ANEXO II

Características mínimas del invernadero resultante

La realización de alguna de las dos actuaciones subvencionables contempladas en el artículo 14 conlleva que el invernadero resultante cuente con las siguientes características mínimas.

1. Características técnicas: El invernadero debe contar con adecuado cerramiento y control climático.

– Doble puerta.

– Control climático automatizado:

- Sistemas de ventilación cenital en cada módulo/capilla.
- Sistemas de ventilación lateral en todo el perímetro.
- Pantallas térmicas/de sombreado.

– Sistema de aprovechamiento de aguas pluviales: Canalización y balsa de almacenamiento (capacidad mínima de 700.000 l/ha)

2. Dimensiones:

Sector/tipo de invernadero	Hortalizas		Flor cortada y planta ornamental	
	Multitúnel	Multicapilla	Multicapilla	Multitúnel
Altura mínima.	4,5 m de altura a la canal (parte más baja) y 6,8 m a la cumbre.	4,5 m de altura en la parte más alta y 3 m en las bandas.	4,5 m de altura en la parte más alta y 3 m en las bandas.	4,5 m de altura a la canal (parte más baja) y 6,8 m a la cumbre.
Ancho mínimo.	8 m cada módulo.	8 m cada capilla.	9,6 m.	8 m.

§ 43 Ayudas ejecución de proyectos inversión Plan de impulso de la sostenibilidad y competitividad

Sector/tipo de invernadero	Hortalizas		Flor cortada y planta ornamental	
	Multitúnel	Multicapilla	Multicapilla	Multitúnel
Superficie mínima.	1 ha. En las CC.AA. de Galicia, Asturias, Cantabria, País Vasco, Extremadura, Madrid y La Rioja: 4.000 m ² .	1 ha. En las CC.AA. de Galicia, Asturias, Cantabria, País Vasco, Extremadura, Madrid y La Rioja: 4.000 m ² .	4.000 m ² .	4.000 m ² .

ANEXO III

Equipos de agricultura de precisión y requisitos mínimos

Equipo de agricultura de precisión:

Tecnologías/máquinas	Requisitos mínimos ^{(1), (2)}
Abonadoras.	Trabajo variable, mapeo, comunicación.
Maquinaria para laboreo y preparación del terreno.	Trabajo variable, mapeo, comunicación.
Autocargadores de forraje.	Trabajo variable, comunicación.
Cosechadoras y otros equipos de recolección.	Trabajo variable, mapeo, comunicación.
Empacadoras.	Trabajo variable, mapeo, comunicación.
Esparcidores de estiércol.	Trabajo variable, mapeo, comunicación.
Maquinaria para leñosos (prepodadoras, deshojadoras, trituradoras).	Trabajo variable, mapeo, comunicación.
Tanque distribuidor de purín con sistemas de localización de producto.	Trabajo variable, mapeo, comunicación.
Carro mezclador con análisis NIR de la ración.	Trabajo variable, mapeo, comunicación.
Picadoras de forraje.	Trabajo variable, mapeo, comunicación.
Equipos de aplicación de productos fitosanitarios.	Trabajo variable, mapeo, comunicación.
Remolques agrícolas.	Trabajo variable, comunicación.
Segadoras.	Trabajo variable, mapeo, comunicación.
Sembradoras y plantadoras.	Trabajo variable, mapeo, comunicación.
Tractores.	Trabajo variable, mapeo, comunicación.
Máquinas portátiles.	Comunicación.
Robot escardador autónomo y otros equipos escardadores.	Trabajo variable, mapeo.
Robot para toma de datos.	Trabajo variable, mapeo.
Robot multipropósito.	Trabajo variable, mapeo, comunicación.
Manipuladoras telescópicas.	Trabajo variable, mapeo, comunicación.

⁽¹⁾ Al menos uno de los requisitos para que pueda ser considerado agricultura de precisión. Si se opta por las fases más avanzadas de desarrollo de máquinas, deberán contener las funciones anteriores.

⁽²⁾ Aparte de los implícitos en la propia definición.

Componentes para adaptación de equipos en uso:

Tecnologías/máquinas/componentes/Software	Requisitos mínimos ^{(3), (4)}
Análisis y gestión de ración en carro mezclador.	
Sensor de nutrientes NIR.	
Equipo autónomo de mapeo para añadir a cualquier equipo.	
Equipo con sensores de rendimiento y humedad para añadir a cualquier equipo.	
Autoguiado.	
Sistema de pesaje y dosificación.	
Dotación para complementar trabajo variable.	
Kit de adaptación ISOBUS.	
Receptores de señal.	
Estaciones fijas RKT.	
Neumáticos.	Comunicación.
Componentes de comunicación para dotar de telemetría a maquinaria.	
Programa de gestión de flotas.	Comunicación.
Sistemas de precisión para la gestión del ganado (dispositivos de geolocalización del ganado, sistemas de virtual fencing, caracterización por infrarrojos de estados corporales, reducción de antibióticos, etc.).	
LPWAN para despliegue en actuaciones colectivas.	Conectividad de al menos 15 km de diámetro.
Sensórica (detección de condiciones climáticas, composición suelo, riego y humedad, detección enfermedades, etc.).	Comunicación.
Software de Gestión o Analítico (Recomendaciones de tratamientos y riegos, Informes automatizados, Predictibilidad de producción, etc).	Comunicación.

⁽³⁾ Al menos uno de los requisitos para que pueda ser considerado agricultura de precisión. Si se opta por las fases más avanzadas de desarrollo de máquinas, deberán contener las funciones anteriores.

⁽⁴⁾ Aparte de los implícitos en la propia definición.

ANEXO IV

Información mínima de la solicitud

1. La solicitud contendrá la siguiente información mínima:

§ 43 Ayudas ejecución de proyectos inversión Plan de impulso de la sostenibilidad y competitividad

a) La identificación de la persona física o jurídica, o agrupación de personas físicas o jurídicas, o sin personalidad, consorcios u otras formas de colaboración público-privada, solicitante, su NIF, y los datos del representante.

b) Documentación que acredite el presupuesto de la ejecución de la inversión.

c) Una declaración del solicitante relativa a todas las ayudas *de minimis* solicitadas o recibidas durante los dos ejercicios fiscales anteriores y durante el ejercicio fiscal en curso que estén sujetas al Reglamento (UE) n.º 1407/2013 de la Comisión, de 18 de diciembre de 2013, o a otros reglamentos *de minimis*, u otras ayudas solicitadas o percibidas para el mismo objeto y finalidad.

d) Identificación del código REGA o REGEPA de la explotación, que, en las colectivas y en las promovidas por consorcios u otra forma de colaboración público-privada, comprenderá la relación de códigos REGA o REGEPA que se van a beneficiar de la inversión.

e) Si se da la circunstancia de titularidad compartida o la consideración de joven agricultor o ambas.

f) Memoria descriptiva del proyecto de inversión, indicando al menos:

1.º Si se trata de una inversión individual o colectiva;

2.º Identificación del programa de apoyo y actuación o actuaciones solicitadas;

3.º El número y la tipología de inversiones a realizar;

4.º Cuantía del proyecto de inversión, coste subvencionable y ayuda solicitada;

5.º En el caso de las inversiones correspondientes al Programa de apoyo para la aplicación de agricultura de precisión y tecnologías 4.0 en el sector agrícola y ganadero, recogerá al menos, la información que se relaciona en el artículo 22.3.

g) Si se trata de un plan de inversión conjunto. En caso afirmativo la información que se especifica en la letra f) se indicará para cada una de las solicitudes de proyectos que integran el plan de inversión.

h) Una declaración responsable del solicitante del cumplimiento del principio del cumplimiento DNSH, de acuerdo con los términos previstos en el artículo 6.3.

i) Una declaración responsable sobre el cumplimiento de todas las obligaciones exigibles en el marco del Plan de Recuperación, Transformación y Resiliencia.

En particular, esta declaración supone el conocimiento sobre el cumplimiento de las siguientes obligaciones (de acuerdo con lo establecido en el Reglamento (UE) n.º 2021/241):

Sujeción a los controles de los órganos de control europeos (Comisión, Tribunal de Cuentas Europeo, OLAF y Fiscalía Europea).

Normas sobre conservación de la documentación.

Normas sobre información y comunicación.

Normas de lucha contra el fraude y corrupción.

2. Adicionalmente, la solicitud incluirá en cada caso, al menos, la información siguiente:

a) Para los proyectos de inversión recogidos en el programa de apoyo a la transformación integral y modernización de invernaderos:

i. Ubicación SIGPAC de la finca, polígono, parcela recinto.

ii. Si se trata de grandes empresas, deberán presentar, además, la documentación acreditativa, que podrá consistir en una declaración responsable, de que el importe de la ayuda solicitada corresponde a los costes netos extras de ejecutar la inversión en la zona en cuestión, frente a la situación contrafactual en la que no hay ayuda. Deberá utilizarse el método explicado en el punto (96) de las Directrices de la Unión Europea aplicables a las ayudas estatales en los sectores agrícola y forestal y en las zonas rurales de 2014 a 2020 (2014/C 204/01) junto con las intensidades máximas de ayuda como tope.

b) Para los proyectos de inversión recogidos en el programa de apoyo a las inversiones en eficiencia energética y energías renovables (biogás y biomasa agrícola):

i. A los efectos de determinar la intensidad máxima de la ayuda (artículo 21.1):

1.º Justificación de tipo de empresa (pequeña, mediana).

2.º Lugar de realización de la inversión (zonas asistidas).

ii. En las solicitudes de las inversiones relativas a eficiencia energética, justificación del ahorro energético recogido en el apartado 2 del artículo 19 y marca, modelo y precio neto, sin IVA, de las nuevas máquinas o equipos a adquirir. En todo caso, se acompañará una factura pro forma.

iii. En el caso de inversiones elegibles dentro de la actuación 1, según el artículo 20, punto 1, apartados c) y d):

– Proyecto o memoria técnica de diseño (según proceda para la actuación) que se haya aportado al órgano competente de la comunidad autónoma para la obtención del acta de puesta en servicio y/o Certificado de la instalación térmica.

– En caso de que los equipos finalmente instalados no sean los mismos que se hicieron constar en la solicitud deberá presentarse, para el equipo definitivamente instalado, una acreditación por parte del fabricante del equipo del cumplimiento de los requisitos de eficiencia energética estacional y emisiones para el combustible que se vaya a utilizar, que no podrán ser menos exigentes que los definidos en el Reglamento de Ecodiseño.

– Para las calderas de menos de 1 MW la solicitud se acompañará de una acreditación por parte del fabricante del equipo del cumplimiento de los requisitos de eficiencia energética estacional y emisiones para el combustible que se vaya a utilizar que no podrán ser menos exigentes que los definidos en el Reglamento (UE) 2015/1189 de la Comisión, de 28 de abril de 2015.

– Una declaración por parte del beneficiario comprometiéndose a mantener, durante un plazo de 5 años, un registro documental suficiente que permita acreditar que el combustible empleado en el equipo dispone de un certificado otorgado por una entidad independiente acreditada relativo al cumplimiento de la clase A1 según lo establecido en la norma UNE-EN-ISO 17225-2, de la clase 1 de la norma UNE-EN-ISO 17225-4, de la clase A1 de la norma 164003 o de la clase A1 de la norma 164004.

c) Para los proyectos de inversión recogidos en el programa de apoyo para la aplicación de agricultura de precisión y tecnologías 4.0 en el sector agrícola y ganadero:

i. Marca, modelo y precio neto, sin IVA, de las nuevas máquinas o equipos a adquirir. En todo caso, se acompañará una factura pro forma.

ii. Objetivo u objetivos de la adquisición de esa maquinaria de acuerdo con los establecido en el artículo 23.2 c).

iii. El compromiso escrito del solicitante de proceder a la comunicación inmediata, en el plazo improrrogable de un mes, a la autoridad competente de la comunidad autónoma, y devolución íntegra de la ayuda concedida, en caso de venta de la maquinaria o equipo agrario, en los cinco años con posterioridad al otorgamiento, según el procedimiento previsto en el artículo 42 de la Ley 38/2003, de 17 de noviembre.

iv. Relación de la maquinaria existente en la explotación, y declaración responsable de compatibilidad de las máquinas. Así mismo se deberá aportar un certificado del fabricante o comercializador de la máquina, donde se recoja que ha comprobado la compatibilidad de las máquinas a adaptar existentes en la explotación, o la compatibilidad con otros equipos si se trata de equipos auxiliares.

v. Declaración responsable de asistencia a un curso de puesta en marcha de al menos 3 horas de la utilización de esa máquina, equipo o componente, o de la agricultura de precisión y optimización de equipos, que podrá organizar el comercializador, las organizaciones profesionales agrarias u otros agentes del medio rural.

ANEXO V

Información a remitir por las comunidades autónomas

Información de las solicitudes de ayuda recibidas

1. Convocatoria: Instrumento por el que se aprueba, número de BDNS y órgano gestor.

2. Solicitud:

a) Fecha de registro.

b) Estado de la solicitud:

- 1.º Presentada.
- 2.º Concedida.
- 3.º Ejecutada.
- 4.º Pagada.

c) Si se trata de un plan de inversión conjunto y la relación de solicitudes de proyectos de inversión que lo integran.

- d) Inversión individual o colectiva.
- e) Identificación del programa de ayuda o programas de ayuda solicitados.
- f) Actuación o actuaciones solicitadas.
- g) Tipología de inversión solicitada.
- h) Importe de la ayuda solicitada para cada programa, actuación y tipología de inversión.

3. Identificación del beneficiario último:

a) Nombre y apellidos/razón social del destinatario último y en su caso del representante legal.

b) NIF del destinatario último y en su caso, del representante legal.

c) Código REGA o REGEPA de la explotación, o la relación de códigos identificativos de las explotaciones que se beneficiarán del uso en común de la actuación en el caso de inversiones colectivas o en las promovidas por consorcios u otra forma de colaboración público-privada.

d) Naturaleza jurídica del beneficiario:

- 1.º Personas físicas o jurídicas.
- 2.º Agrupaciones de personas físicas o jurídicas, o sin personalidad propia.
- 3.º Organización o asociación de productores reconocida (identificación).
- 4.º Administraciones de las comunidades autónomas.

e) Tipo de beneficiario (explotación agrícola o ganadera; centro gestor de estiércoles; empresa de servicios agrarios; consorcio; etc).

4. Información tras la resolución de las ayudas: Se indicará las solicitudes que han resultado desfavorables y cuales favorables, y para estas últimas se actualizará toda la información anterior, añadiendo además la siguiente información para cada programa de apoyo y actuación:

- a) Fecha de resolución y referencia a la resolución oficial de adjudicación individual.
- b) Fecha de notificación de la resolución favorable.
- c) Inversión total a realizar.
- d) Coste subvencionable.
- e) Importe de la ayuda concedida.
- f) Fecha máxima de ejecución de las inversiones.

5. Certificado oficial de finalización del proyecto de inversión emitido por el órgano competente de la comunidad autónoma incluyendo el número y el tipo de beneficiarios que se financian y su adecuación a las condiciones de la convocatoria.

6. Documentación justificativa de la efectiva realización de la actuación subvencionable (certificado fin de obra; recepción formal por la intervención; etc).

7. Información energética relativa al programa de apoyo de la sección 3.^a (sólo para las solicitudes favorables):

a) Breve descripción de la actuación energética y la unidad del parámetro característico de la actuación (kW, m², m, m³/h, Ud.).

b) Tipo de energía consumida antes y después de la actuación (combustible fósil, electricidad, biocombustible, etc.).

c) Estimación del consumo de energía final antes y después de cada actuación en kWh/año.

ANEXO VI

Distribución territorial del presupuesto

Criterios de distribución por cada programa de apoyo:

a) Programa de apoyo a las inversiones en sistemas de gestión de subproductos y deyecciones en ganadería: número de explotaciones ganaderas (REGA) y censo registrado (Sistema Integral de Trazabilidad Animal-SITRAN) a fecha 1 de enero de 2020, ponderados al 50% a efectos del cálculo del presupuesto a distribuir a cada comunidad autónoma.

b) Programa de apoyo a la transformación integral y modernización de invernaderos: superficie de cultivo bajo invernadero de la Encuesta sobre la Estructura de las Explotaciones Agrarias de 2016 (INE).

c) Programa de apoyo a las inversiones en eficiencia energética y energías renovables (biogás y biomasa agrícola) en explotaciones agropecuarias: número de explotaciones y superficie de cultivos leñosos (REGEPA), ponderados al 50 %; número de explotaciones ganaderas (REGA) y censo registrado (SITRAN) de ganado vacuno lechero, ovino y caprino para la producción láctea, avícola, porcino y vacuno de cebo ponderados al 50% a efectos del cálculo del presupuesto a distribuir a cada comunidad autónoma.

d) Programa de apoyo para la aplicación de agricultura de precisión y tecnologías 4.0 en el sector agrícola y ganadero: inversión en compra de maquinaria nueva durante el periodo 2018 a 2020 para cada comunidad autónoma (Registro Oficial de Maquinaria Agrícola-ROMA).

De acuerdo con los criterios anteriores el reparto presupuestario inicial (anualidad 2021) por cada programa de apoyo es el que figura en la tabla siguiente:

Comunidad Autónoma	Reparto presupuestario			
	Euros			
	Programa 1: Inversiones en sistemas de gestión de estiércoles en ganadería	Programa 2: Transformación integral y modernización de invernaderos	Programa 3: Inversiones en eficiencia energéticas y energías renovables (biogás y biomasa agrícola)	Programa 4: Aplicación de agricultura de precisión y tecnologías 4.0 en el sector agrícola y ganadero
Andalucía.	2.612.561	31.639.390	2.116.773	5.078.765
Aragón.	2.362.163	66.718	672.042	2.525.856
Asturias.	1.827.580	67.728	108.063	385.737
I. Baleares.	233.301	73.794	69.013	302.911
Canarias.	219.938	2.306.817	99.318	118.152
Cantabria.	848.044	26.283	58.898	177.590
Castilla-La Mancha.	2.406.431	402.329	1.282.002	3.529.827
Castilla y León.	3.837.443	302.252	648.332	4.530.447
Cataluña.	3.025.920	276.980	922.059	2.372.755
C. Valenciana.	659.059	900.690	478.770	874.479
Extremadura.	2.493.274	31.337	598.778	1.406.404
Galicia.	4.679.312	136.468	724.673	1.871.536
C. Madrid.	231.641	45.489	46.524	281.103
Murcia.	693.347	3.303.541	249.290	1.119.772
Navarra.	591.663	502.405	118.579	954.741
País Vasco.	896.128	105.131	72.772	464.886
La Rioja.	133.091	31.338,72	79.492	448.827
Total.	27.750.896	40.218.690,72	8.345.378	26.443.788

§ 44

Real Decreto 949/2021, de 2 de noviembre, por el que se establecen las bases reguladoras para la concesión de subvenciones destinadas a inversiones en materia de bioseguridad para la mejora o construcción de centros de limpieza y desinfección de vehículos de transporte por carretera de ganado, así como para inversiones en bioseguridad en viveros, acometidas por determinados productores de materiales vegetales de reproducción, en el marco del Plan de Recuperación, Transformación y Resiliencia

Ministerio de Agricultura, Pesca y Alimentación

«BOE» núm. 263, de 3 de noviembre de 2021

Última modificación: 10 de enero de 2024

Referencia: BOE-A-2021-17912

Téngase en cuenta que las referencias realizadas a las Directrices de la Unión Europea aplicables a las ayudas estatales en los sectores agrícola y forestal y en las zonas rurales de 2014 a 2020, se entenderán referidas a los preceptos y anexos correspondientes de las Directrices aplicables a las ayudas estatales en los sectores agrícola y forestal y en las zonas rurales de conformidad con la Comunicación de la Comisión Europea (2022/C 485/01), según establece el artículo 2.1 del Real Decreto 367/2023, de 16 de mayo. [Ref. BOE-A-2023-11642](#)

La inversión en bioseguridad puede considerarse una mejora necesaria que contribuye al fortalecimiento de todo el sector ganadero en su conjunto en tanto que aumenta la confianza de socios comerciales, permite una mayor producción y una mejora de la calidad sanitaria de las producciones, disminuye el riesgo de entrada de enfermedades en las explotaciones, y reduce su capacidad de difusión.

La bioseguridad se ha convertido en uno de los asuntos centrales en materia sanitaria, lo que se ve reflejado en la incorporación de la misma como aspecto fundamental dentro de las medidas de prevención que se postulan en el Reglamento (UE) 2016/429 del Parlamento Europeo y del Consejo, de 9 de marzo de 2016, relativo a las enfermedades transmisibles de los animales y por el que se modifican o derogan algunos actos en materia de sanidad animal («Legislación sobre sanidad animal»).

La limpieza y desinfección, se considera un pilar fundamental dentro de las medidas de bioseguridad, por lo que es imprescindible disponer de centros de limpieza y desinfección, accesibles, modernos y equipados. En todas las guías y planes de contingencia frente a enfermedades se detallan los protocolos de limpieza y desinfección, tanto de personal, instalaciones, equipos, explotaciones y medios de transporte. Además, la limpieza y desinfección debe realizarse en el centro autorizado más próximo al lugar donde se haya procedido a la descarga de los animales transportados y, en muchas ocasiones, el centro

más próximo obliga al recorrido de grandes distancias, demostrándose la escasez de centros de limpieza y desinfección disponibles.

Por otro lado, con el fin de atenuar el grave perjuicio económico que ha tenido en el sector ganadero la perturbación del mercado ocasionada por la pandemia del coronavirus, se estima necesario por razones de interés público la concesión de una línea de ayudas a inversiones que mejoren la bioseguridad del sector, mejorando los centros de limpieza y desinfección de vehículos de transporte por carretera de ganado existentes, o construyendo nuevos centros.

Es por ello, que se procederá a la concesión, en los años 2021, 2022, 2023 y 2024, de subvenciones en bioseguridad que se destinarán a la mejora de las infraestructuras y capacidades de dichos centros ya existentes, a través de mejoras tecnológicas, como la automatización, la robotización, la instalación de nuevos sistemas para la limpieza y desinfección, como puede ser la desinfección por calor o la instalación de sistemas para la verificación de la limpieza y desinfección, y también para la construcción de nuevos centros.

Los beneficiarios de las ayudas a centros ya existentes serán las personas físicas o jurídicas, o entes sin personalidad jurídica, titulares de los centros de limpieza y desinfección autorizados y registrados por el órgano competente de la comunidad autónoma, en cuyo ámbito territorial estén ubicados, que acrediten la inversión en sus instalaciones y a la que deberán presentar la correspondiente solicitud. En el caso de construcción de nuevos centros, los beneficiarios serán las personas físicas o jurídicas, o entes sin personalidad jurídica, que presenten la solicitud para la construcción del centro acorde a este real decreto, en la comunidad autónoma en que vayan a ubicarse.

Por otro lado, en lo referente a la sanidad vegetal, la experiencia adquirida con plagas cuarentenarias ya presentes en una parte limitada de nuestro territorio demuestra que los métodos de lucha deben ser dirigidos fundamentalmente a prevenir su incidencia sobre el material vegetal de reproducción (MVR). En consecuencia, es fundamental establecer medidas fitosanitarias que protejan la producción de los materiales vegetales de reproducción de las especies vegetales sensibles a, entre otras, las siguientes plagas cuarentenarias que son transmitidas por insectos vectores:

Xylella fastidiosa, que se transmite de forma natural de unas plantas a otras con la ayuda de insectos vectores, principalmente cicadélidos, cercópodos y cicádidos, englobados dentro de los hemípteros que se alimentan del xilema. Los vectores detectados en Europa como transmisores de la enfermedad son *Neophilaenus campestris* y *Philaneus spumarius* (*Aphrophoridade*).

Bursaphelenchus xilophilus, se transmite a través de un insecto vector (*Monochamus* sp.) que está presente en la Unión Europea.

HLB o greening de los cítricos, se transmite a través de *Trioza erytrae* cuya presencia sí se tiene constancia en la Unión Europea; y a través de *Diaphorina citri*, de cuya presencia no se tiene constancia en la Unión.

Flavescencia dorada de la vid, cuyo principal vector de esta enfermedad es *Scaphoideus titanus*, el cual se introdujo en Europa desde América del Norte.

Por ello, se considera necesaria, igualmente, la concesión en los años 2021, 2022, 2023 y 2024 de una subvención a los productores de determinados MVR que inviertan en instalaciones de protección en viveros frente a insectos vectores que transmitan estas plagas de cuarentena.

Los beneficiarios de esta subvención serán operadores profesionales inscritos en el Registro de Operadores Profesionales de Vegetales (ROPVEG) y autorizados por la autoridad competente de la comunidad autónoma donde vayan a realizar dicha inversión en la producción de MVR, o, en su defecto, en los registros correspondientes, que acrediten que la inversión se llevará a cabo en instalaciones de protección frente a insectos vectores.

Considerando que los potenciales beneficiarios de ambas líneas de subvención presentan unas características derivadas de su dedicación profesional y teniendo en cuenta, además, que la mayoría de los productores han de emplear medios electrónicos para cumplir con sus obligaciones de información y cuentan con la equipación habitual que permite las relaciones electrónicas, se establece la obligatoriedad de que la tramitación de estas subvenciones se lleve a cabo por medios electrónicos de conformidad con el artículo 14.3 de

la Ley 39/2015, de 1 de octubre, del Procedimiento Administrativo Común de las Administraciones Públicas.

Cabe destacar que estas ayudas contribuirán al mantenimiento de la actividad en el campo. Un abandono de la actividad agraria, en particular en determinadas zonas sin alternativas, aumentando además la brecha digital y el desequilibrio poblacional, es un escenario peor que un agro dotado de herramientas eficientes para practicar una agricultura de precisión, más sostenible, generadora de ingresos y valor añadido, y creadora de empleo directo e indirecto en el medio rural.

Este real decreto prevé la gestión descentralizada de las subvenciones, de modo que la distribución territorial de los créditos consignados al efecto en los presupuestos generales del Estado, a cargo del Ministerio de Agricultura, Pesca y Alimentación, se realizará de acuerdo con lo previsto en el artículo 86 de la Ley 47/2003, de 26 de noviembre, General Presupuestaria.

Estas ayudas se enmarcan en el Reglamento (UE) 2021/241 del Parlamento Europeo y del Consejo, de 12 de febrero de 2021, que establece el Mecanismo de Recuperación y Resiliencia, en virtud del que tales fondos se destinarán a apoyar las reformas e inversiones necesarias para una recuperación duradera, mejorar la resiliencia económica y social y apoyar la transición verde y digital en los Estados miembros. Para ello, se han de llevar a cabo actuaciones dirigidas, entre otras finalidades, a la transición ecológica, la transformación digital, o el crecimiento inteligente, sostenible e integrador, que incluya la cohesión económica, el empleo, la productividad, la competitividad, la investigación, el desarrollo y la innovación.

Con el fin de recibir el apoyo financiero en el marco este mecanismo, el 30 de abril de 2021 el Reino de España presentó el Plan de Recuperación, Transformación y Resiliencia que establece las inversiones y reformas para los años 2021-2023, que ha sido evaluado favorablemente por la Comisión Europea el 16 de junio de 2021, y cuya aprobación definitiva ha sido ratificada mediante Decisión de Ejecución por el Consejo Europeo el 13 de julio de 2021. El Ministerio de Agricultura, Pesca y Alimentación se ocupará de Inversiones (11 medidas) y Reformas (6 medidas) por un importe total de 1.051 millones de euros.

El citado Plan de Recuperación, Transformación y Resiliencia está estructurado en torno a diez políticas palanca, entre las cuales se encuentra la política número 1, referida a la «Agenda Urbana y Rural, lucha contra la despoblación y desarrollo de la agricultura». En ella se integra el componente 3 sobre «Transformación ambiental y digital del sector agroalimentario y pesquero», cuyo objetivo es mejorar la resiliencia y la competitividad de un sector económico estratégico como el sector agroalimentario, apoyando la consecución de los objetivos climáticos, medioambientales y de descarbonización de la economía.

Estas ayudas se enmarcan en el Componente 3 (Transformación Ambiental y Digital del Sistema Agroalimentario y Pesquero) del Plan de Recuperación, Transformación y Resiliencia de la Economía Española, correspondiendo a la Inversión 3 (Plan de Impulso de la sostenibilidad y competitividad de la agricultura y la ganadería (II): Refuerzo de los sistemas de capacitación y bioseguridad en viveros y centros de limpieza y desinfección).

Estas medidas se concretaron en el Plan de Recuperación Transformación y Resiliencia, aprobado por el Consejo con fecha 13 de julio de 2021, que fue enviado a la Comisión Europea el 30 de abril de 2021 previa aprobación por el Consejo de Ministros el 27 de abril de 2021 (BOE 30 de abril de 2021), que incluye a actuación que se aplicará a través del presente real decreto. Este real decreto se incardina en concreto en la Inversión 3 del Componente 3 del Plan (es decir, el acrónimo C3.I3): «Plan de Impulso de la sostenibilidad y competitividad de la agricultura y la ganadería (II): Reforzar los sistemas de capacitación y bioseguridad en viveros y centros de limpieza y desinfección».

Este componente 3 del Plan de Recuperación, Transformación y Resiliencia español mejorará la sostenibilidad, la competitividad y la resiliencia de los sectores agroalimentario y pesquero desde el punto de vista económico, medioambiental y social. Para alcanzar este objetivo, las inversiones y reformas de este componente se centran en los elementos siguientes:

- a) Mejorar la eficiencia y la sostenibilidad del regadío;
- b) impulsar la sostenibilidad y competitividad de la agricultura y la ganadería;

c) adoptar una estrategia para fomentar la digitalización del sector agroalimentario y del medio rural en su conjunto; y

d) impulsar la sostenibilidad, la investigación, la innovación y la digitalización del sector pesquero.

El componente da repuesta a las recomendaciones específicas para España relativas al fomento de las inversiones en innovación y eficiencia energética (recomendación específica por país 3 de 2019), a la mejora del acceso al aprendizaje digital (recomendación específica por país 2 de 2020) y al fomento de la inversión pública y privada y de la transición ecológica (recomendación específica por país 3 de 2020).

Cabe destacar que estas ayudas podrán coadyuvar al cumplimiento del futuro PERTE de la cadena agroalimentaria inteligente y sostenible, cuyo objetivo es promover el desarrollo integrado de toda la cadena agroalimentaria a través de la digitalización de los procesos y de la incorporación de conocimiento e innovación. Se trata de facilitar el acceso a alimentos sanos, seguros y sostenibles, que cubra las necesidades de una población cada vez más segmentada y con una mayor demanda de alimentos con atributos saludables y medioambientalmente sostenibles.

El contenido del presente real decreto se ajusta a lo establecido en el título IV del Real Decreto-ley 36/2020, de 30 de diciembre, donde se fijan las especialidades de gestión del Plan de Recuperación, Transformación y Resiliencia, concretamente a lo que se recoge en su capítulo I, sobre especialidades en materia de gestión y control presupuestario, en su capítulo II, sobre especialidades en materia de procedimiento administrativo, y en su capítulo V, sobre especialidades en materia de gestión de subvenciones.

Las subvenciones contempladas en el capítulo II de este real decreto se ajustan a lo establecido por el Reglamento (UE) n.º 1407/2013 de la Comisión, de 18 de diciembre de 2013, relativo a la aplicación de los artículos 107 y 108 del Tratado de Funcionamiento de la Unión Europea a las ayudas *de minimis* (DOUE L 352/1, de 24/12/2013).

Por su parte, el régimen de ayudas previsto en el capítulo III ha sido declarado compatible con el Tratado de Funcionamiento de la Unión Europea mediante Decisión de la Comisión de 30 de julio de 2021, ayuda SA.63699 (2021/N) –RRF– Ayudas a los operadores profesionales que realicen inversiones en instalaciones de protección frente a insectos vectores (DOUE de 3 de septiembre de 2021).

La regulación que se contiene en este proyecto se ajusta a los principios contemplados en el artículo 129 de la Ley 39/2015, de 1 de octubre, del Procedimiento Administrativo Común de las Administraciones Públicas. Se cumple el principio de proporcionalidad y la regulación se limita al mínimo imprescindible para establecer la mencionada subvención pública. Del mismo modo, se cumplen los principios de necesidad, eficacia y seguridad jurídica al ser el medio legalmente exigido para dar cumplimiento a la finalidad de las ayudas, dando cumplida sujeción a Derecho al procedimiento. Finalmente, en aplicación del principio de eficiencia, se limitan las cargas administrativas a las imprescindibles para la consecución de los fines descritos para una adecuada gestión de las mismas, asegurándose la transparencia mediante la publicidad y participación en su elaboración.

Asimismo, han emitido sus preceptivos informes la Abogacía del Estado y la Intervención Delegada ante el Ministerio de Agricultura, Pesca y Alimentación.

En la elaboración de la presente disposición se ha consultado a las comunidades autónomas y a los sectores afectados.

El real decreto se dicta al amparo del artículo 149.1.13.^a de la Constitución Española, que atribuye al Estado la competencia exclusiva en materia de bases y coordinación de la planificación general de la actividad económica.

En su virtud, a propuesta del Ministro de Agricultura, Pesca y Alimentación, y previa deliberación del Consejo de Ministros en su reunión del día 2 de noviembre de 2021,

DISPONGO:

CAPÍTULO I

Disposiciones generales

Artículo 1. *Objeto y duración de las subvenciones.*

1. Este real decreto tiene por objeto establecer las bases reguladoras para la concesión de subvenciones estatales a:

a) Las personas físicas o jurídicas, o entes sin personalidad jurídica, señaladas en el artículo 6, que acometan inversiones en materia de bioseguridad para la mejora de centros de limpieza y desinfección de vehículos de transporte por carretera de ganado y de perros de rehala, recovas o jaurías, o para la construcción de nuevos centros con dicha finalidad, de acuerdo con lo regulado en el capítulo II.

b) Los operadores profesionales, con categoría productor, señalados en el artículo 11, de determinados materiales vegetales que realicen inversiones en bioseguridad en instalaciones de protección frente a insectos vectores, o en equipos de tratamientos mediante termoterapia en viveros de vid, de acuerdo con lo regulado en el capítulo III.

2. Las presentes subvenciones se concederán en los ejercicios 2021, 2022, 2023 y 2024 para mejoras en instalaciones de centros de limpieza y desinfección de vehículos de transporte por carretera de ganado, y para nueva construcción de centros de limpieza y desinfección de vehículos de transporte por carretera de ganado; y para determinados productores de materiales vegetales de reproducción que acometan inversiones de bioseguridad en instalaciones de protección frente a insectos vectores.

3. Estas ayudas se enmarcan en el Componente 3 (Transformación Ambiental y Digital del Sistema Agroalimentario y Pesquero) del Plan de Recuperación, Transformación y Resiliencia de la Economía Española, correspondiendo a la Inversión 3 (Plan de Impulso de la sostenibilidad y competitividad de la agricultura y la ganadería (II): Refuerzo de los sistemas de capacitación y bioseguridad en viveros y centros de limpieza y desinfección).

4. El objetivo de estas subvenciones es mejorar la sostenibilidad, la competitividad y la resiliencia del sector agroalimentario desde el punto de vista económico, medioambiental y social, en, al menos, 465 centros de limpieza y desinfección y centros de producción de material vegetal de reproducción.

Artículo 2. *Régimen jurídico aplicable.*

1. Las subvenciones reguladas en este real decreto se ajustan a lo dispuesto en el Reglamento (UE) n.º 2021/241 del Parlamento Europeo y del Consejo, de 12 de febrero de 2021, por el que se establece el Mecanismo de Recuperación y Resiliencia.

2. Estas subvenciones se regirán, además de por lo dispuesto en este real decreto, por lo previsto en el citado Reglamento (UE) 2021/241 del Parlamento Europeo y del Consejo, de 12 de febrero de 2021, y sus normas de aplicación y ejecución; en el Real Decreto-ley 36/2020, de 30 de diciembre, por el que se aprueban medidas urgentes para la modernización de la Administración Pública y para la ejecución del Plan de Recuperación, Transformación y Resiliencia; en la Ley 38/2003, de 17 de noviembre, General de Subvenciones; en su Reglamento de desarrollo, aprobado mediante Real Decreto 887/2006, de 21 de julio; en la Ley 39/2015, de 1 de octubre, del Procedimiento Administrativo Común de las Administraciones Públicas; en la Orden HFP/1030/2021, de 29 de septiembre, por la que se configura el sistema de gestión del Plan de Recuperación, Transformación y Resiliencia; en la Orden HFP/1031/2021, de 29 de septiembre, por la que se establece el procedimiento y formato de la información a proporcionar por las Entidades del Sector Público Estatal, Autonómico y Local para el seguimiento del cumplimiento de hitos y objetivos y de ejecución presupuestaria y contable de las medidas de los componentes del Plan de Recuperación, Transformación y Resiliencia; y, en caso de que en la ejecución de las subvenciones se celebren contratos que deban someterse a tal ley, en la Ley 9/2017, de 8 de noviembre, de Contratos del Sector Público, por la que se transponen al ordenamiento jurídico español las Directivas del Parlamento Europeo y del Consejo 2014/23/UE y 2014/24/UE, de 26 de febrero de 2014.

3. Asimismo, estas subvenciones se ajustan a lo establecido por el Reglamento (UE) n.º 1407/2013 de la Comisión, de 18 de diciembre de 2013, relativo a la aplicación de los artículos 107 y 108 del Tratado de Funcionamiento de la Unión Europea a las ayudas *de minimis*, en lo referente a las ayudas previstas en el artículo 1.a), y a lo previsto en los apartados 143.e) y 155 de las Directrices de la Unión Europea aplicables a las ayudas estatales en los sectores agrícola y forestal y en las zonas rurales de 2014 a 2020 (2014/C 204/01), en lo relativo a las contempladas en el artículo 1.b).

Artículo 3. *Definiciones.*

1. A los efectos de este real decreto, serán de aplicación las definiciones contempladas en el artículo 2 del Real Decreto 638/2019, de 8 de noviembre, por el que se establecen las condiciones básicas que deben cumplir los centros de limpieza y desinfección de los vehículos dedicados al transporte por carretera de animales vivos, productos para la alimentación de animales de producción y subproductos de origen animal no destinados al consumo humano, y se crea el Registro nacional de centros de limpieza y desinfección, en el artículo 2 del Reglamento (UE) n.º 1407/2013 de la Comisión, de 18 de diciembre de 2013, en las Directrices de la Unión Europea aplicables a las ayudas estatales en los sectores agrícola y forestal y en las zonas rurales de 2014 a 2020 (2014/C 204/01), en el Reglamento (UE) 2016/2031 del Parlamento Europeo y del Consejo, de 26 de octubre de 2016, relativo a las medidas de protección contra las plagas de los vegetales, en la Ley 43/2002, de 20 de noviembre, de Sanidad Vegetal, y en la Ley 30/2006, de 26 de julio, de semillas y plantas de vivero y de recursos fitogenéticos y su normativa de desarrollo.

2. Asimismo, se entenderá que las menciones a centros de limpieza y desinfección de vehículos de transporte por carretera de ganado, incluye a los de perros de rehala, recovas o jaurías.

Artículo 4. *Procedimiento de concesión y publicidad.*

1. Estas subvenciones se concederán en régimen de concurrencia competitiva, de acuerdo con el artículo 22.1 de la Ley 38/2003, de 17 de noviembre, de conformidad con los principios de publicidad, transparencia, concurrencia, objetividad, igualdad y no discriminación, así como con los principios de eficacia y eficiencia, establecidos en sus artículos 8 y 17, y de acuerdo con lo dispuesto por el Reglamento de dicha ley, aprobado mediante Real Decreto 887/2006, de 21 de julio.

2. Estas subvenciones serán objeto de publicidad en la Base de Datos Nacional de Subvenciones, de conformidad con lo establecido en el Real Decreto 130/2019, de 8 de marzo, por el que se regula la Base de Datos Nacional de Subvenciones y la publicidad de las subvenciones y demás ayudas públicas, en la Ley 19/2013, de 9 de diciembre, de transparencia, acceso a la información pública y buen gobierno, y en el Reglamento (UE) 2021/241 del Parlamento Europeo y del Consejo, de 12 de febrero de 2021.

Artículo 5. *Requisitos y obligaciones generales.*

1. Sin perjuicio de lo previsto en los capítulos II y III, en todo caso, los beneficiarios deberán cumplir los requisitos establecidos en el artículo 13 de la Ley 38/2003, de 17 de noviembre, y no encontrarse sujetos a una orden de recuperación pendiente tras una decisión previa de la Comisión Europea que haya declarado una ayuda ilegal e incompatible con el mercado interior.

Las empresas en crisis no pueden beneficiarse de las ayudas, excepto aquellas que no estaban en crisis el 31 de diciembre de 2019, pero que pasaron a estarlo durante el período comprendido entre el 1 de enero de 2020 y el 30 de junio de 2021.

2. Asimismo, los beneficiarios deberán cumplir, al menos, además de las obligaciones previstas en el artículo 14 de la Ley 38/2003, de 17 de noviembre, las siguientes obligaciones:

a) Remitir al órgano concedente la información que permita al mismo medir la contribución de la actividad subvencionada al correspondiente indicador, en función de lo previsto en el capítulo VI de este real decreto, así como la que le sea solicitada por la

comunidad autónoma o el Ministerio de Agricultura, Pesca y Alimentación, a los efectos del sistema de gestión y seguimiento del Plan de Recuperación, Transformación y Resiliencia.

b) Declarar la obtención de otras ayudas para la financiación de la misma actividad subvencionada.

c) Las específicas obligaciones de información en relación a la financiación por la Unión Europea de la actividad subvencionada.

d) Custodiar todas las facturas y demás documentos que acrediten los gastos y pagos objeto de la subvención en que hayan incurrido y tenerlos a disposición del órgano concedente y de los órganos de comprobación y control, que podrán requerirlos para su comprobación. Tal y como se establece en el artículo 22.2.f) del Reglamento (UE) 2021/241 del Parlamento Europeo y del Consejo, de 12 de febrero de 2021, la documentación deberá custodiarse conforme al plazo establecido en el artículo 132 del Reglamento (UE, Euratom) 2018/1046 del Parlamento Europeo y del Consejo, de 18 de julio de 2018, sobre las normas financieras aplicables al presupuesto general de la Unión.

e) Colaborar en los controles necesarios para el correcto seguimiento y control de estas subvenciones, de conformidad con lo establecido en el Reglamento (UE) 2021/241 del Parlamento y del Consejo, de 12 de febrero de 2021.

f) Conforme al artículo 27 de este real decreto, y en cumplimiento de lo dispuesto en el Plan de Recuperación, Transformación y Resiliencia (PRTR), en el Reglamento (UE) 2021/241 del Parlamento Europeo y del Consejo, de 12 de febrero de 2021, y su normativa de desarrollo, en particular la Comunicación de la Comisión Guía técnica sobre la aplicación del principio de «no causar un perjuicio significativo» en virtud del Reglamento relativo al Mecanismo de Recuperación y Resiliencia, 2021/C 58/01 (DOUE de 18/02/2021), así como con lo requerido en la Decisión de Ejecución del Consejo Europeo de 13 de julio de 2021 relativa a la aprobación de la evaluación del Plan de Recuperación y Resiliencia de España, los beneficiarios de las subvenciones garantizarán el pleno cumplimiento en todos los proyectos de inversión que deben llevarse a cabo en cumplimiento del presente real decreto, del principio de no causar un perjuicio significativo al medioambiente (principio DNSH por sus siglas en inglés, «Do No Significant Harm»), durante todas las fases del diseño y ejecución del proyecto de que se trate y, de manera individual, para cada actividad dentro del mismo.

g) Los beneficiarios habrán de mostrar garantías de que sus actuaciones no inciden negativamente sobre el objetivo medioambiental de la protección y recuperación de la biodiversidad y los ecosistemas, en la forma prevista en el artículo 16.

h) Asimismo, los beneficiarios deberán haber iniciado las actuaciones subvencionables antes del 1 de octubre de 2024.

i) Las entidades beneficiarias deberán contribuir a los objetivos de soberanía digital y autonomía estratégica de la Unión Europea, así como garantizar la seguridad de la cadena de suministro teniendo en cuenta el contexto internacional y la disponibilidad de cualquier componente o subsistema tecnológico sensible que pueda formar parte de la solución, mediante la adquisición de equipos, componentes, integraciones de sistemas y software asociado a proveedores ubicados en la Unión Europea.

j) Las entidades beneficiarias deberán cumplir con las siguientes obligaciones en materia de empleo, sin perjuicio de las eventuales limitaciones al respecto relacionadas con el régimen de normativa de ayudas de Estado que sea de aplicación:

1.º Tener su domicilio fiscal y su principal centro operativo en España y mantenerlos, al menos, durante el periodo de prestación de las actividades objeto de subvención.

2.º Prestar las actividades objeto de la subvención desde centros de trabajo situados en España.

3.º Contribuir a la creación y mantenimiento en España de todo el empleo necesario para la prestación de la actividad objeto de la subvención, que se realizará con personal contratado y afiliado a la Seguridad Social en el territorio nacional. El cumplimiento de este requisito tendrá que justificarse documentalmente.

CAPÍTULO II

Subvenciones a inversiones en materia de bioseguridad para la mejora de centros de limpieza y desinfección de vehículos de transporte por carretera de ganado, o para la construcción de nuevos centros con dicha finalidad

Artículo 6. Beneficiarios.

Podrán ser beneficiarios de esta subvención las personas físicas o jurídicas o entes sin personalidad jurídica:

a) Que sean titulares o propietarios de los centros de limpieza y desinfección para ganado, incluidas las especies cinegéticas autorizados y registrados por el órgano competente de la comunidad autónoma, en cuyo ámbito territorial estén ubicados, y se comprometan a la mejora del mismo.

b) O que se comprometan a construir un nuevo centro de limpieza y desinfección.

Artículo 7. Inversiones subvencionables.

Serán subvencionables las siguientes inversiones, siempre realizadas con posterioridad a la presentación de la solicitud de la subvención:

1. Modernización o mejora de los equipos e instalaciones existentes de cara a conseguir una mayor eficiencia en los sistemas de limpieza y desinfección de vehículos de transporte de ganado:

a) Mejora de la infraestructura del cerramiento exterior.

b) Mejora de la superficie de hormigón o asfalto del suelo del recinto, con especial incidencia de la superficie donde se realizan las tareas de limpieza y desinfección, así como la superficie del acceso y la salida del vehículo.

c) Mejora de las infraestructuras del área donde se realizarán las operaciones de limpieza y desinfección de los vehículos, separando claramente las operaciones «sucias» y «limpias» y procurándose un flujo de materiales y servicios en línea recta.

d) Mejora del utillaje necesario para realizar un correcto barrido y raspado de la cama y el estiércol cuando se realice una primera limpieza en seco de los vehículos.

e) Mejora del área de almacenamiento de los residuos orgánicos sólidos y del sistema de gestión de los residuos sólidos que se generen durante la limpieza de los vehículos.

f) Mejora de la instalación de agua corriente y electricidad. Se contemplará como mejora de instalación eléctrica, toda instalación situada dentro o fuera del recinto que mejore la potencia de los equipos de limpieza y desinfección. Es por ello que las canalizaciones para el cambio de línea bifásica a trifásicas traídas desde el exterior al centro, serán consideradas como mejora.

g) Renovación o mejora de los equipos de desinfección o limpieza.

h) Mejora de plataforma con desnivel suficiente que permita la recogida de los líquidos procedentes de la limpieza y desinfección de los vehículos.

i) Mejora de la fosa de recogida de efluentes generados en las operaciones de limpieza y desinfección que imposibilite su difusión y garantice su adecuada eliminación.

j) Renovación del sistema de precintado y sellado de puertas o elementos de acceso del ganado a la estructura de carga del vehículo una vez concluidas las operaciones de limpieza y desinfección.

k) Construcción o mejora de almacenes para cama limpia.

l) Mejora de las infraestructuras reservadas para el material, herramientas, maquinaria, vestuario del personal y almacenamiento de productos químicos.

m) Instalación de nuevas líneas de desinfección o limpieza.

n) Adaptación del centro a la disposición transitoria primera del Real Decreto 638/2019, de 8 de noviembre.

ñ) Adquisición de contenedores móviles para retirada de estiércoles, aguas residuales, vertidos etc.

2. Instalación, en centros ya existentes, de nuevas tecnologías para la limpieza y desinfección de vehículos para el transporte de ganado:

a) Sistemas para la automatización de las operaciones de limpieza y desinfección, como por ejemplo la robotización.

b) Instalación de nuevos sistemas para la limpieza y desinfección: como la instalación de equipos para tratamiento térmico que garanticen la inactivación de los agentes patógenos

c) Instalación de sistemas para la verificación de la limpieza y desinfección.

d) Sistemas de lectura automática de matrículas, u otros sistemas para facilitar la recogida de datos de vehículos que son sometidos a procesos de limpieza y desinfección.

e) Desarrollos informáticos para digitalizar la información relativa a los registros de actividades realizadas.

f) Cualquier otra mejora de las capacidades de los centros de limpieza y desinfección que demuestre que va a reducir los tiempos de limpieza y desinfección, ahorrar costes, aumentar la capacidad del centro manteniendo la eficacia de las operaciones de limpieza y desinfección.

g) Instalación de un sistema automático de precintado y sellado de puertas o elementos de acceso del ganado a la estructura de carga del vehículo una vez concluidas las operaciones de limpieza y desinfección.

3. Construcción de nuevos centros de limpieza y desinfección de vehículos de transporte de ganado que cumplan los requisitos mínimos del Real Decreto 638/2019, de 8 de noviembre.

4. En caso de que el titular o propietario del centro de limpieza y desinfección beneficiario de la subvención tenga en propiedad más de un centro de limpieza y desinfección, y quiera realizar alguna de las inversiones subvencionables descritas en el apartado 7.1 y 7.2 deberá presentar tantas solicitudes como inversiones a realizar en cada centro de limpieza y desinfección.

5. El titular o propietario del centro de limpieza y desinfección puede presentar las solicitudes para las inversiones subvencionables descritas en el apartado 7.1 y 7.2 en los años 2021, 2022 y 2023 siempre y cuando el objeto de la inversión no sea el mismo y no se superen los 200.000 euros de ayuda solicitada por beneficiario (Reglamento (UE) n.º 1407/2013 de la Comisión, de 18 de diciembre de 2013).

En el caso de que el beneficiario opere en uno o más sectores o desarrolle actividades incluidas en el ámbito de aplicación del Reglamento (UE) n.º 1407/2013, de 18 de diciembre de 2013, y además realice actividades excluidas de su aplicación, como son la producción primaria de productos agrícolas, o en el sector de la transformación y comercialización de productos agrícolas, en los casos previstos en el artículo 1 del mismo, éstas actividades excluidas de su aplicación no se verán beneficiadas por las cuantías establecidas por dicho Reglamento, lo que deberá quedar garantizado mediante métodos como la separación de las referidas actividades o la distinción de costes, percibiéndose por éstas actividades únicamente ayudas según las cuantías establecidas por el mencionado Reglamento (UE) n.º 1408/2013, de 18 de diciembre de 2013, relativo a la aplicación de los artículos 107 y 108 del Tratado de Funcionamiento de la Unión Europea a las ayudas de minimis en el sector agrícola.

6. No se consideran costes elegibles las licencias, tasas, impuestos o tributos.

Artículo 8. *Intensidad máxima y cuantía de la subvención.*

1. En el caso de centros de limpieza y desinfección ya existentes, la cuantía de la subvención se concederá en función de la inversión realizada, siendo la inversión máxima subvencionable de 100.000 euros por cada centro de limpieza y desinfección. La intensidad máxima de la subvención por inversión será del 70 % de la inversión y como mínimo del 40 % de esta, en función del número de solicitudes presentadas y del presupuesto disponible. La cuantía máxima de la ayuda por inversión será de 70.000 euros por beneficiario.

2. En el caso de nueva construcción de centros de limpieza y desinfección la cuantía máxima de la inversión subvencionable será como máximo de 200.000 euros por cada centro de limpieza y desinfección. La intensidad máxima de la subvención por inversión será del 70 % de la inversión y como mínimo al 40 %, en función del número de solicitudes. La cuantía máxima de la ayuda por inversión será de 140.000 euros por beneficiario.

3. En todo caso, el importe total de las ayudas *de minimis* concedidas a un beneficiario no excederá de 200.000 euros durante cualquier período de tres ejercicios fiscales, de acuerdo con lo señalado por el artículo 3.2 del citado Reglamento (UE) n.º 1407/2013 de la Comisión, de 18 de diciembre.

Artículo 9. *Criterios objetivos de concesión de las subvenciones.*

Los criterios objetivos de concesión de estas subvenciones son los siguientes:

1. En el caso de centros de limpieza y desinfección ya existentes: Los siguientes solicitantes tendrán carácter de prioritarios con el siguiente orden de prioridad:

a) Por tipo:

- 1.º Centro de limpieza y desinfección de servicios a terceros: 3 puntos.
- 2.º Centro anejo a un establecimiento: 2 puntos.
- 3.º Centro de uso restringido: 1 punto.

b) Por localización: Centros de limpieza y desinfección situados en zonas de montaña o zonas distintas de las de montaña con limitaciones naturales significativas tal y como se establecen en el artículo 32 y el anexo III del Reglamento (UE) 1305/2013: 2 puntos.

2. En el caso de la construcción de nuevos centros de limpieza y desinfección se aplicarán los siguientes criterios:

a) Instalación de centros de limpieza y desinfección de servicio a terceros y centros de limpieza y desinfección de uso restringido que se instalen en aquellas provincias donde no haya ningún centro de limpieza y desinfección de Servicio a Terceros. 3 puntos.

b) La instalación de centros de limpieza y desinfección de uso restringido que se instalen en aquellas comarcas ganaderas donde no haya ningún centro de limpieza y desinfección de uso restringido ni en la propia comarca ni en comarcas limítrofes. 1 punto.

3. Las comunidades autónomas podrán establecer criterios adicionales de priorización a la hora de resolver estas subvenciones, hasta un máximo de 5 puntos.

Artículo 10. *Mecanismo de flexibilidad.*

1. En virtud de lo establecido en el artículo anterior, en primer lugar, se concederá la subvención que corresponda a los beneficiarios que obtengan mayor puntuación, hasta la cuantía máxima de subvención de 70.000 euros por beneficiario en el caso de centros ya existentes y 140.000 euros por beneficiario en el caso de nueva construcción, por cada subvención concedida.

2. En caso de que los importes a conceder superen el presupuesto disponible, se podrá:

a) Aplicar el mecanismo de flexibilidad, definido en el capítulo V de este real decreto, para la transferencia de fondos en la misma línea entre comunidades autónomas o entre las líneas de ayudas de bioseguridad, o con líneas específicas de cada comunidad autónoma.

b) Si el mismo no fuera aplicable, la comunidad autónoma podrá reducir el porcentaje de la subvención por beneficiario hasta un mínimo de un 40% por beneficiario hasta ajustarse a dicho presupuesto, o aplicar el prorrateo.

3. En caso de no agotarse el presupuesto disponible, se procederá al pago de los importes de subvenciones a los beneficiarios, hasta la cuantía máxima de subvención prevista en el apartado 1.

4. En el caso de que alguna de las personas beneficiarias renunciase total o parcialmente a la subvención, el órgano concedente acordará la concesión de la subvención al solicitante o solicitantes siguientes a aquél en puntuación, siempre y cuando con la renuncia se haya liberado crédito suficiente para atender, al menos, una de las solicitudes denegadas.

CAPÍTULO III

Subvenciones estatales a los operadores profesionales de categoría productor de determinados Materiales Vegetales que realicen inversiones en instalaciones de protección frente a insectos vectores

Artículo 11. Beneficiarios.

1. Podrán ser beneficiarios de estas subvenciones las personas físicas o jurídicas o entes sin personalidad jurídica, que reúnan los siguientes requisitos:

a) Ser operador profesional inscrito como productor, de Derecho público o privado, en el Registro de Operadores Profesionales de Vegetales (ROPVEG) y, por tanto, estar autorizado por la autoridad competente de la comunidad autónoma a producir MVR.

b) Ser productor de MVR susceptibles de, entre otras, las siguientes plagas de cuarentena que son transmitidas por insectos vectores:

- 1.º *Xylella fastidiosa*.
- 2.º *Bursaphelenchus xilophilus*.
- 3.º HLB o greening de los cítricos.
- 4.º *Flavescencia dorada*.

c) Ser productor de MVR de alguno o varios de los siguientes lugares de producción:

1.º Campos de planta madre de frutales y vid de categoría inicial y campos de planta madre de cítricos de categoría de base.

2.º Campos de planta madre de frutales y vid de categorías base (excepto cítricos), certificada, CAC (*Conformitas Agraria Communitatis*) y estándar.

3.º Viveros de plantones de frutales y vid de las categorías certificadas, CAC y estándar.

4.º Campos de material de reproducción de especies aromáticas y ornamentales.

5.º Campos de plantas madre para la producción de material forestal de reproducción.

6.º Viveros forestales.

7.º Campos de producción de semillas de especies hortícolas de categorías prebase, base y estándar.

8.º Campos de material de multiplicación de hortalizas.

d) Asimismo, deberán presentar una solicitud de subvención para la inversión en bioseguridad en instalaciones de protección frente a insectos vectores, en la comunidad autónoma donde se lleve a cabo la inversión.

2. En caso de que el operador profesional cumpla los requisitos a) y b) del apartado anterior y tenga varios sitios destinados a la producción de los descritos en el apartado c) del apartado anterior, deberá presentar tantas solicitudes como inversiones en lugares de producción haga el operador profesional.

Artículo 12. Inversiones subvencionables.

Serán subvencionables las siguientes inversiones, siempre realizadas con posterioridad a la presentación de la solicitud de la subvención:

1. Instalación o modernización de estructuras y mallas en los sitios o lugares de producción de MVR para quedar protegidos contra la introducción de insectos vectores de plagas de cuarentenarias.

2. Instalación de todas o algunas de las siguientes infraestructuras adicionales, siempre y cuando el resultado final de la inversión establezca un sistema de protección eficaz frente a insectos vectores de plagas cuarentenarias:

a) Sistema de doble puerta (incluida la puerta interior) y con anchura suficiente para que se permita la entrada de la maquinaria necesaria para operar en el interior de las instalaciones.

b) Implantación de un borde exterior perimetral, de al menos un metro de ancho y cubierto con material impermeable.

- c) Instalación de una red de mallado en las aperturas de bandas y cubreras y ventilación lateral y cenital.
 - d) Aislamiento de las canaletas abiertas para el agua e implantación de un sistema de no retorno.
 - e) Aislamiento hermético en las uniones con las ventanas.
 - f) Cualquier otra innovación o mejora que vaya encaminada al aislamiento del material vegetal frente a insectos vectores.
3. Instalaciones de equipos de tratamientos mediante termoterapia en viveros de vid.
 4. No se consideran costes elegibles licencias, tasas, impuestos o tributos.

Artículo 13. *Intensidad máxima y cuantía de la subvención.*

1. La cuantía de la subvención se concederá en base a la inversión realizada, siendo la inversión máxima subvencionable de 120.000 euros por cada instalación. Dicha cuantía podrá variar entre el 40 y el 70 % del importe solicitado para la inversión en función del número de beneficiarios y presupuesto disponible.
2. El importe máximo de concesión por inversión a subsidiar será de 84.000 euros.

Artículo 14. *Criterios objetivos de concesión de las subvenciones.*

1. Se establece el siguiente orden de prioridad para los solicitantes de la subvención:
 - a) Productores de Derecho privado de campos de planta madre de frutales y vid de categoría inicial y los campos de planta madre de base de cítricos: 3 puntos.
 - b) Resto de productores de Derecho privado de los sitios de producción definidos en el artículo 11.1.c) de este real decreto: 2 puntos.
 - c) Productores de Derecho público de los sitios de producción definidos en el artículo 11.1.c) de este real decreto: 1 punto.

En caso de que sea necesaria una priorización para desempatar expedientes, cada comunidad autónoma establecerá sus propios criterios de priorización.

2. En virtud de lo establecido en el apartado anterior, la concesión de las subvenciones se dará en virtud de concurrencia competitiva entre los solicitantes.

Artículo 15. *Mecanismo de flexibilidad.*

1. En virtud de lo establecido en el artículo anterior, en primer lugar, se concederá la subvención que corresponda a los beneficiarios que tengan el carácter de prioritarios, hasta la cuantía máxima de subvención de 84.000 euros por instalación.
2. En caso de que estos importes de los beneficiarios prioritarios superen el presupuesto disponible, se podrá:
 - a) Aplicar el mecanismo de flexibilidad, definido en el capítulo V de este real decreto, para la transferencia de fondos entre comunidades autónomas y entre las líneas de ayudas de bioseguridad, o con líneas específicas de cada comunidad autónoma.
 - b) Si el mismo no fuera aplicable, la comunidad autónoma podrá reducir el porcentaje de la subvención por beneficiario hasta un mínimo de un 40% por beneficiario hasta ajustarse a dicho presupuesto.
3. En caso de no agotarse el presupuesto disponible, se procederá al pago de los importes de subvenciones a los beneficiarios sin carácter de prioritarios, hasta la citada cuantía máxima de subvención de 84.000 euros por instalación.
4. En el caso de que algún beneficiario renunciase total o parcialmente a la subvención, el órgano concedente acordará la concesión de la subvención al solicitante o solicitantes siguientes a aquél en puntuación, siempre y cuando con la renuncia se haya liberado crédito suficiente para atender, al menos, una de las solicitudes denegadas.

CAPÍTULO IV
Régimen de concesión

Artículo 16. *Convocatoria y presentación de solicitudes.*

1. Corresponde a las comunidades autónomas la convocatoria de las subvenciones en los ejercicios contemplados en el artículo 1.2. El extracto de la convocatoria será publicado en el boletín o diario oficial de la comunidad autónoma correspondiente.

2. Las solicitudes se dirigirán al órgano competente de la comunidad autónoma en que radique el centro de limpieza y desinfección existente o que se vaya a construir, o bien en la que se realicen las inversiones en bioseguridad en instalaciones de protección frente a insectos vectores, y se presentarán en el plazo establecido al efecto en la convocatoria llevada a cabo por la citada autoridad competente, que no podrá exceder de dos meses contados a partir de la publicación de su extracto en el Diario o Boletín Oficial correspondiente.

En el caso de las subvenciones del capítulo III, si el operador profesional cumple los requisitos a) y b) del artículo 11 y tiene varios sitios destinados a la producción de los descritos en la letra c) de dicho artículo 11, deberá presentar tantas solicitudes como inversiones en lugares de producción haga el operador profesional.

Los solicitantes podrán autorizar al órgano gestor para consultar en la Agencia Estatal de la Administración Tributaria y la Seguridad Social que se encuentran al corriente de sus obligaciones tributarias y con la Seguridad Social. En caso de que no autoricen dicha consulta, deberán presentar el correspondiente certificado acreditativo de estar al corriente con sus obligaciones tributarias y con la Seguridad Social.

En particular, en el ámbito de las obligaciones tributarias, el órgano de la Administración Pública respectiva encargado de tramitar la concesión de ayudas podrá obtener la información de cada uno de los solicitantes por la vía del suministro de información contemplada en el artículo 95.1.k) de la Ley 58/2003, de 17 de diciembre, General Tributaria, siempre y cuando el interesado lo autorice. En caso contrario, deberá aportar un certificado de estar al corriente en el cumplimiento de sus obligaciones tributarias a estos efectos. En el caso de la acreditación de que el interesado está al corriente de sus obligaciones ante la Seguridad Social, siempre que no medie su oposición expresa, el órgano gestor accederá a esta información. No obstante, el solicitante podrá oponerse expresamente a esta consulta, marcando en este caso la casilla correspondiente de la mencionada solicitud, debiendo aportar en este caso la documentación acreditativa del cumplimiento de los requisitos indicados.

3. Conforme a lo previsto en el artículo 14.2 y 3 de la Ley 39/2015, de 1 de octubre, las solicitudes se presentarán en todo caso por los medios electrónicos establecidos al efecto por las comunidades autónomas.

4. La solicitud contendrá, como mínimo:

a) En el caso de las ayudas reguladas en el capítulo II, como mínimo:

1.º La identificación de la persona física o entidad titular del centro de limpieza y desinfección, su NIF, el número de registro asignado al centro de limpieza y desinfección autorizado, en el caso de centros de limpieza y desinfección ya existentes o la identificación de la persona física o jurídica, su NIF, en el caso de solicitudes de nueva construcción,

2.º Memoria descriptiva de las actuaciones a realizar y documentación que acredite el presupuesto de la ejecución de la inversión.

3.º Una declaración del solicitante relativa a todas las demás ayudas *de minimis* recibidas durante los dos ejercicios fiscales anteriores y durante el ejercicio fiscal en curso que estén sujetas al Reglamento (UE) n.º 1407/2013 de la Comisión, de 18 de diciembre de 2013, o a otros reglamentos *de minimis*. Además de la información solicitada en la convocatoria oficial de la comunidad autónoma correspondiente.

4.º Una declaración de que no se han iniciado las actuaciones subvencionables.

5.º Una declaración responsable de que la empresa no está en crisis en el momento de la solicitud ni lo estaba a 31 de diciembre de 2019 según la definición contemplada en el artículo 2.18 del Reglamento (UE) n.º 651/2014 de la Comisión, de 17 de junio de 2014, ni se ha beneficiado de una ayuda ilegal anterior declarada incompatible por una Decisión de la

Comisión (ya sea con respecto a una ayuda individual o a un régimen de ayudas) que no haya reembolsado o ingresado.

6.º Una declaración responsable del cumplimiento de las obligaciones exigibles en el marco del Plan de Recuperación, Transformación y Resiliencia, incluido el principio de «no causar un perjuicio significativo al medio ambiente» en el sentido establecido en el apartado 6) del artículo 2 del Reglamento (UE) 2021/241 del Parlamento europeo y del Consejo de 12 de febrero de 2021, y de que las actuaciones subvencionables no incidirán negativamente sobre el objetivo medioambiental de la protección y recuperación de la biodiversidad y los ecosistemas.

En particular, esta declaración supone el conocimiento sobre el cumplimiento de las siguientes obligaciones, de acuerdo con lo establecido en el Reglamento (UE) n.º 2021/241, del Parlamento Europeo y del Consejo de 12 de febrero de 2021):

Sujeción a los controles de los órganos de control europeos (Comisión, Tribunal de Cuentas Europeo, OLAF y Fiscalía Europea.

Normas sobre conservación de la documentación.

Normas sobre información y comunicación.

Normas de lucha contra el fraude y corrupción.

7.º Una declaración responsable de otras ayudas solicitadas o percibidas para la financiación de la misma actividad subvencionada.

b) En el caso de las ayudas reguladas en el capítulo III, la identificación de la persona física o jurídica titular de la instalación, su NIF, y, como mínimo, la siguiente documentación:

1.º Documentación que acredite el presupuesto de la ejecución de la inversión.

2.º Declaración responsable de cualesquiera otras ayudas solicitadas o percibidas relativas a los mismos gastos subvencionables que los previstos en este real decreto.

3.º Una declaración de que no se han iniciado las actuaciones subvencionables.

4.º Una declaración responsable de que la empresa no está en crisis en el momento de la solicitud ni lo estaba a 31 de diciembre de 2019 según la definición contemplada en el artículo 2.18 del Reglamento (UE) n.º 651/2014 de la Comisión, de 17 de junio de 2014, ni se ha beneficiado de una ayuda ilegal anterior declarada incompatible por una Decisión de la Comisión (ya sea con respecto a una ayuda individual o a un régimen de ayudas) que no haya reembolsado o ingresado.

5.º Una declaración responsable del cumplimiento de las obligaciones exigibles en el marco del Plan de Recuperación, Transformación y Resiliencia, incluido el principio de «no causar un perjuicio significativo al medio ambiente» en el sentido establecido en el apartado 6) del artículo 2 del Reglamento (UE) 2021/241 del Parlamento europeo y del Consejo de 12 de febrero de 2021, y de que las actuaciones subvencionables no incidirán negativamente sobre el objetivo medioambiental de la protección y recuperación de la biodiversidad y los ecosistemas.

En particular, esta declaración supone el conocimiento sobre el cumplimiento de las siguientes obligaciones, de acuerdo con lo establecido en el Reglamento (UE) n.º 2021/241 del Parlamento Europeo y del Consejo de 12 de febrero de 2021:

Sujeción a los controles de los órganos de control europeos (Comisión, Tribunal de Cuentas Europeo, OLAF y Fiscalía Europea.

Normas sobre conservación de la documentación.

Normas sobre información y comunicación.

Normas de lucha contra el fraude y corrupción.

c) Para ambos tipos de ayudas, las declaraciones acreditativas del cumplimiento de las obligaciones contempladas en la Orden HFP/1030/2021, de 29 de septiembre.

5. La presentación de la solicitud supondrá la autorización para el acceso a la información contenida en el Registro de Titularidades Reales previsto en la Orden JUS/319/2018, de 21 de marzo, por la que se aprueban los nuevos modelos para la presentación en el Registro Mercantil de las cuentas anuales de los sujetos obligados a su publicación, y la cesión de información al Sistema de Fondos Europeos, a efectos de cumplir con lo previsto en el artículo 22.2.d) del Reglamento (UE) 2021/241 del Parlamento europeo

y del Consejo, de 12 de febrero de 2021, y de su inclusión en una base de datos única a efectos del Plan de Recuperación, Transformación y Resiliencia. El órgano gestor deberá suministrar la información que sea solicitada para dar cumplimiento al adecuado sistema de gestión y seguimiento del PRTR, informando de lo que sea preciso para alimentar dicho sistema y las aplicaciones informáticas que la normativa nacional o europea prevea para la gestión, el seguimiento y control de la financiación y los objetivos previstas en este real decreto y la normativa nacional y europea respectiva.

Asimismo, la presentación de la solicitud supondrá el compromiso expreso del solicitante, en caso de ser beneficiario final de la ayuda, de conceder los derechos y accesos necesarios para garantizar que los organismos europeos ejerzan sus competencias, de conformidad con el artículo 22.2.e) del Reglamento (UE) 2021/241 del Parlamento europeo y del Consejo de 12 de febrero de 2021, y el artículo 129 del Reglamento (UE, Euratom) 2018/1046 del Parlamento Europeo y del Consejo, de 18 de julio de 2018, sobre las normas financieras aplicables al presupuesto general de la Unión, por el que se modifican los Reglamentos (UE) n.º 1296/2013, (UE) n.º 1301/2013, (UE) n.º 1303/2013, (UE) n.º 1304/2013, (UE) n.º 1309/2013, (UE) n.º 1316/2013, (UE) n.º 223/2014 y (UE) n.º 283/2014 y la Decisión n.º 541/2014/UE y por el que se deroga el Reglamento (UE, Euratom) n.º 966/2012.

6. Si la solicitud no reune los requisitos establecidos, el órgano competente requerirá al interesado para que la subsane en el plazo máximo e improrrogable de diez días, indicándole que si no lo hiciese se le tendrá por desistido de su solicitud, previa resolución.

Artículo 17. Tramitación y resolución.

1. La tramitación y gestión de las solicitudes, así como la resolución, el control previo al pago, el abono de la subvención, y los controles posteriores al pago, corresponderán a la autoridad competente de la comunidad autónoma donde radique el centro de limpieza y desinfección existente o que vaya a construirse, o bien en la que se realicen las inversiones en bioseguridad en instalaciones de protección frente a insectos vectores o en equipos de tratamientos mediante termoterapia en viveros de vid.

2. La autoridad competente de dicha comunidad autónoma comprobará documentalmente, para cada una de las solicitudes, las inversiones solicitadas y la documentación correspondiente, por los posibles beneficiarios para el periodo comprendido entre los años 2021 y 2024.

3. El plazo máximo para resolver y publicar la resolución de concesión no podrá exceder de seis meses contados a partir de la publicación del extracto de la correspondiente convocatoria en el boletín o diario oficial correspondiente. Si no se ha dictado y publicado resolución expresa en dicho plazo de seis meses, los interesados podrán entender desestimada su solicitud conforme al artículo 25.5 de la Ley 38/2003, de 17 de noviembre.

4. En las resoluciones de concesión de las subvenciones se hará constar expresamente que los fondos con que se sufragan proceden de los presupuestos generales del Estado y de los fondos Next Generation, en aplicación del artículo 34 del Reglamento n.º 2021/241 del Parlamento Europeo y del Consejo, de 12 de febrero de 2021.

5. Durante todas las fases del proceso de gestión de las ayudas, la comunidad autónoma competente deberá aplicar mecanismos suficientes para reducir, prevenir, desalentar y corregir el riesgo de fraude, corrupción y los conflictos de intereses (tal como la abstención y recusación), de acuerdo con las instrucciones aplicables a la gestión del PRTR. Cualquier persona que tenga conocimiento de hechos que pudieran ser constitutivos de fraude, corrupción o irregularidad en relación con proyectos u operaciones financiadas total o parcialmente con cargo a fondos procedentes de la Unión Europea en el marco de cualquiera de las convocatorias para la concesión de ayudas objeto de estas bases, podrá poner dichos hechos en conocimiento del Servicio Nacional de Coordinación Antifraude de la Intervención General de la Administración del Estado, por medios electrónicos a través del canal habilitado al efecto por dicho Servicio en la dirección web <https://www.igae.pap.hacienda.gob.es/sitios/igae/es-ES/snca/Paginas/ComunicacionSNCA.aspx> en los términos establecidos en la Comunicación 1/2007, de 3 de abril, del citado Servicio, que se adjuntará en la correspondiente convocatoria.

Artículo 18. *Compatibilidad de las subvenciones.*

Estas subvenciones serán compatibles con otras de idéntica finalidad concedidas al mismo beneficiario, con cualesquiera otras procedentes de cualesquiera administraciones o entes públicos o privados, nacionales, incluidas las *de minimis*, siempre que, en el caso de las ayudas del capítulo II, sean tenidas en cuenta las limitaciones establecidas en el artículo 8, y, en el caso de las ayudas establecidas en el capítulo III, la acumulación de las mismas no supere el 80 % del coste de la inversión.

En caso de superarse los citados y respectivos límites, se reducirá en el porcentaje y cuantía correspondientes la subvención prevista en esta norma a efectos de no superar dicho porcentaje.

De conformidad con el artículo 9 del Reglamento (UE) n.º 2021/241 del Parlamento Europeo y del Consejo, de 12 de febrero de 2021, la ayuda concedida en el marco del Mecanismo de Recuperación y Resiliencia se sumará a la proporcionada con arreglo a otros programas e instrumentos de la Unión. Las reformas y los proyectos de inversión podrán recibir ayuda de otros programas e instrumentos de la Unión siempre que dicha ayuda no cubra el mismo coste. Asimismo, las actuaciones que sean financiadas por el Mecanismo de Recuperación y Resiliencia deberán quedar claramente diferenciadas de las que sean financiadas a través de otras fuentes, con identificación de los hitos u objetivos que a aquéllas les correspondan.

Artículo 19. *Pago y control de las subvenciones.*

1. En aplicación del artículo 28.2 de la Ley 39/2015, de 1 de octubre, en caso de que no medie oposición expresa el órgano gestor accederá a la información que permita acreditar que el beneficiario se encuentra al corriente de sus obligaciones ante la Seguridad Social. Del mismo modo, si figura en la solicitud su consentimiento expreso, se accederá a la información que permita acreditar que el beneficiario está al corriente de sus obligaciones tributarias. En caso de que no autoricen o se pongan a dicha consulta, deberán presentar el correspondiente certificado acreditativo de estar al corriente con sus obligaciones tributarias y con la Seguridad Social.

Asimismo, se debe comprobar que la empresa beneficiaria no está en crisis de acuerdo con el segundo párrafo del artículo 5.1, en el momento del pago.

2. La justificación de la subvención operará con la comprobación de la ejecución de la inversión por parte del beneficiario, teniendo un máximo de un año de plazo para ejecutarla desde la concesión de la subvención. No obstante, dicho plazo podrá ampliarse a dieciocho meses por razones justificadas y tras la solicitud de ampliación del beneficiario.

La documentación justificativa de la inversión se presentará como máximo 6 meses después de la finalización de la misma. Si la subvención a pagar no excede de 100.000 euros, para la justificación podrá presentarse cuenta justificativa simplificada por parte del beneficiario de la subvención, con el contenido previsto en el artículo 75.2 del Reglamento de la Ley 38/2003, de 17 de noviembre, General de Subvenciones. En todo caso, se permitirán compensaciones entre los conceptos presupuestados, siempre que se dirijan a alcanzar el fin de la subvención.

Una vez presentada la documentación justificativa de la realización de la inversión objeto de la ayuda, por el beneficiario, la autoridad competente de la comunidad autónoma procederá, en el plazo máximo de seis meses desde su presentación, a la comprobación de dicha justificación, debiendo proceder ésta al pago de la ayuda en un plazo máximo de seis meses desde su justificación.

No obstante, podrán efectuarse pagos parciales en función de comprobaciones y recepciones parciales de la inversión, en los términos previstos en cada convocatoria, o pagos anticipados previa presentación de la garantía correspondiente, en los términos establecidos en el artículo 40 del Real Decreto-ley 36/2020, de 30 de diciembre, y el artículo 21.3 de la Ley 47/2003, de 26 de noviembre, General Presupuestaria.

3. Lo dispuesto en este artículo se entiende sin perjuicio de las comunicaciones a la Base de Datos Nacional de Subvenciones, a que se refiere el artículo 18 de la Ley 38/2003, de 17 de noviembre.

4. No obstante lo anterior, se suspenderá la concesión y/o el pago de toda ayuda a toda empresa que se haya beneficiado de una ayuda ilegal anterior declarada incompatible por una Decisión de la Comisión (ya sea con respecto a una ayuda individual o a un régimen de ayudas) hasta que la empresa en cuestión haya reembolsado o ingresado en una cuenta bloqueada el importe total de la ayuda ilegal e incompatible y los correspondientes intereses de recuperación.

Artículo 20. *Modificación de la resolución, incumplimiento y reintegro.*

1. Toda circunstancia que altere las condiciones tenidas en cuenta para la concesión de la subvención, y en especial las relativas a lo establecido en el artículo 18, podrá dar lugar a la modificación de las resoluciones de concesión.

En el caso de que el interesado no realice el 100 % de la actividad objeto de la ayuda, solo percibirá la parte proporcional correspondiente a la actividad realizada, siempre que, al menos, haya realizado el 50 % de la inversión solicitada y concedida.

2. Asimismo, la obtención concurrente de subvenciones otorgadas para la misma finalidad y objeto por otras Administraciones o entes públicos o privados, nacionales o internacionales, si supone sobrepasar el importe total de la ayuda correspondiente a cada una de las subvenciones contempladas en este real decreto, dará lugar a una reducción proporcional en el importe de las subvenciones reguladas en este real decreto.

3. El incumplimiento de los requisitos exigidos para la concesión de la subvención, con independencia de otras responsabilidades en que hubiera podido incurrir la persona beneficiaria, dará lugar a la pérdida del derecho a la subvención concedida, con la obligación de reembolsar las cantidades ya percibidas, incrementadas con los intereses de demora legalmente establecidos. Asimismo, procederá el reintegro de las cantidades percibidas, así como la exigencia del interés de demora desde el momento del pago de la subvención, en los demás supuestos previstos en el artículo 37.1 de la Ley 38/2003, de 17 de noviembre, incluido el incumplimiento total o parcial de la actividad subvencionada o de los objetivos previstos.

Específicamente, en caso de incumplimiento del principio de «no causar perjuicio significativo», del etiquetado climático o de las condiciones recogidas en los apartados 3, 6 y 8 del Componente 3, en los términos previstos en el artículo 5.2, letras f) y g), la persona o entidad beneficiaria deberá reintegrar las cuantías percibidas.

Artículo 21. *Financiación y distribución territorial de las subvenciones.*

1. El Ministerio de Agricultura, Pesca y Alimentación financiará las subvenciones previstas en este real decreto con cargo a la aplicación presupuestaria 21.50.41CC.759, en función de las disponibilidades presupuestarias en cada año, con una cuantía máxima de 38.000.000 de euros a repartir en los años 2021, 2022 y 2023.

2. La distribución territorial de los créditos consignados al efecto en los Presupuestos Generales del Estado, a cargo del Ministerio de Agricultura, Pesca y Alimentación, se realizará de acuerdo con lo previsto en el artículo 86 de la Ley 47/2003, de 26 de noviembre, General Presupuestaria, y en el artículo 44 del Real Decreto-ley 36/2020, de 30 de diciembre, por el que se aprueban medidas urgentes para la modernización de la Administración Pública y para la ejecución del Plan de Recuperación, Transformación y Resiliencia.

3. En 2021, la distribución territorial citada se realizará según el número de centros de limpieza y desinfección ubicados en su territorio, registrados en el Registro Nacional de Centros de Limpieza y Desinfección creado por el Real Decreto 638/2019, de 8 de noviembre, y para las subvenciones contempladas en el capítulo III a las comunidades autónomas según la información relativa al número de potenciales beneficiarios de la subvención. Tanto en el capítulo II como III, en 2022 y 2023 la distribución territorial se modulará en función de las solicitudes presentadas.

Ello no obstante, en 2021, adicionalmente se preverá la distribución territorial de fondos para que se pueda construir, al menos, un nuevo centro de limpieza y desinfección o una nueva instalación contra insectos vectores en lugares de producción de MVR por comunidad autónoma.

4. Con base en esta información, la Conferencia Sectorial de Agricultura y Desarrollo Rural fijará la distribución territorial de las subvenciones de acuerdo con las disponibilidades presupuestarias.

El Ministerio de Agricultura, Pesca y Alimentación transferirá a las comunidades autónomas las cantidades que correspondan para atender al pago de las subvenciones reguladas por este real decreto.

De conformidad con lo previsto en el artículo 37.4 del Real Decreto-ley 36/2020, de 30 de diciembre, las transferencias de fondos están legalmente afectados a financiar proyectos o líneas de acción que se integren dentro del presente real decreto, de manera que procederá, por parte de las comunidades autónomas, el reintegro total o parcial de las mismas en caso de no realizarse el gasto o en caso de incumplimiento total o parcial de los objetivos previstos.

Los fondos percibidos por medio de este real decreto no substituirán, excepto en casos debidamente justificados, los gastos presupuestarios ordinarios de las Administraciones.

5. No obstante lo anterior, las comunidades autónomas podrán asignarse hasta un 2 % de los fondos percibidas, para la realización de asistencias técnicas cuando las mismas vayan indisolublemente unidas a la inversión correspondiente y sean necesarias jurídica o técnicamente para la ejecución de la misma.

Tendrán la consideración de costes indirectos, imputables al presupuesto de los programas, entre otros, los siguientes gastos de gestión, incluyendo el coste de las actuaciones preparatorias previas que fueran necesarias para establecer y mantener la prestación de servicios, suministro de bienes o la realización de las actividades correspondientes:

a) El coste de la prestación de servicios específicos correspondientes a la tramitación de los expedientes de solicitud de ayudas con su evaluación administrativa y técnica, así como su resolución;

b) el coste de la prestación de servicios específicos correspondientes a las actuaciones de control y verificación y pago de la ayuda e inspección del proceso, así como, en su caso, la revocación y reintegro de las ayudas;

c) el coste de la prestación de servicios específicos de atención a consultas de los solicitantes;

d) los costes de contratación de nuevo personal, conforme a la normativa que resulte de aplicación, y sin que en ningún caso pueda deducirse la existencia de una relación laboral indefinida o permanente entre la Administración y el personal adscrito a la gestión de los programas de apoyo, bien sea mediante contratos por obra o servicio determinado o a través de cualquier otra modalidad legal de incorporación de personal con contratos de duración determinada, a la que pudieran acogerse las comunidades autónomas, siempre que este personal esté dedicado exclusivamente a la gestión temporal de tales programas.

Las comunidades autónomas comunicarán a la Dirección General de Sanidad de la Producción Agraria la declaración de los costes indirectos imputados a las actuaciones subvencionadas, mediante un informe de sus respectivos órganos de intervención y control.

Artículo 22. *Deber de información.*

1. Los órganos competentes de las comunidades autónomas remitirán a la Dirección General de Sanidad de la Producción Agraria, del Ministerio de Agricultura, Pesca y Alimentación, una memoria relativa a la ejecución de las subvenciones, a más tardar el 31 de diciembre del año n+1, siendo n el año de publicación de convocatoria de la subvención.

2. En dicha memoria se deberán incluir los datos a que se refiere el artículo 86.2.séptima de la Ley 47/2003, de 26 de noviembre.

CAPÍTULO V

Mecanismo de flexibilidad

Artículo 23. *Flexibilidad.*

Se prevé un mecanismo de flexibilidad para redistribuir los fondos tanto dentro de las líneas de ayudas de bioseguridad contempladas en los capítulos II y III de este real decreto, o en las líneas específicas a que se refiere el artículo 24, como, dentro de ellas o, en caso de ser necesario, entre ambas líneas de ayudas, entre comunidades autónomas, que se aprobará por la Conferencia Sectorial de Agricultura y Desarrollo Rural.

Artículo 24. *Desarrollo autonómico de las líneas de ayuda.*

No obstante lo previsto en este real decreto, las comunidades autónomas, en el desarrollo normativo del mismo, podrán establecer líneas de ayudas específicas diferenciadas de las contempladas en los capítulos II y III, siempre que las mismas tengan como objeto final aspectos de bioseguridad relacionados con el transporte de animales por carretera, o en los viveros a que se refiere el capítulo III, dirigidas tanto a personas privadas como a administraciones o entes públicos. En este último caso, se tendrá en cuenta para el reparto de fondos contemplado en el artículo 21, el número de potenciales beneficiarios en 2021, y el número y cuantía de solicitudes reales recibidas para 2022 y 2023.

CAPÍTULO VI

Cumplimiento

Artículo 25. *Objetivo, indicadores e hitos.*

1. A los efectos de este real decreto, se establece como objetivo final de las subvenciones la mejora de la bioseguridad en los centros y viveros a que se refieren los capítulos II y III, dentro del marco previsto en los mismos y en el artículo 24, en un número de 465 centros beneficiarios entre ambos.

2. Los indicadores serán, para cada año, los siguientes:

- a) En 2021, la cuantía del presupuesto repartido a cada comunidad autónoma.
- b) En 2022, la cuantía de las solicitudes recibidas y resultas favorablemente, y el porcentaje del presupuesto utilizado y comprometido con respecto a la asignación 2021.
- c) En 2023, el número de solicitudes recibidas y resueltas favorablemente en los tres años y el porcentaje del presupuesto utilizado y comprometido con respecto a las asignaciones de los tres ejercicios.

3. Los hitos serán los siguientes:

- a) Hito n.º 1: a los seis meses desde la publicación de este real decreto, realizar las convocatorias por importe de 12.600.000 euros.
- b) Hito n.º 2: al año desde la publicación de este real decreto, haber adjudicado las ayudas por importe, al menos, de 12.600.000 euros.
- c) Hito n.º 3: a fecha 30 de septiembre de 2024, haber adjudicado las ayudas por un importe global de 36.736.152,31 euros.

Artículo 26. *Obligaciones específicas de las comunidades autónomas y publicidad.*

1. Conforme a lo dispuesto en la normativa de la Unión Europea y nacional, el cumplimiento de todos los hitos y objetivos debe quedar verificado a más tardar el 30 de junio de 2026.

Para ello, las comunidades autónomas remitirán al Ministerio de Agricultura, Pesca y Alimentación, con la periodicidad que se acuerde por el Ministerio de Hacienda y Función Pública, la información relativa a indicadores, en los términos en los que se establezca por el Ministerio de Hacienda y Función Pública de conformidad con la normativa nacional y comunitaria; las condiciones de suministro y publicación periódica de información en cuanto a ejecución del gasto en proyectos y medidas en relación al coste estimado.

Asimismo, las comunidades autónomas remitirán al Ministerio de Agricultura, Pesca y Alimentación, toda información que éste solicite para el seguimiento de las ayudas, o para su remisión a la Comisión Europea.

2. Igualmente, las comunidades autónomas deberán:

a) Articular los mecanismos precisos para la adecuada pista de auditoría relativa a la medición de los indicadores y de conservación de la documentación soporte conforme a lo estipulado en el artículo 132 del Reglamento (UE, Euratom) 2018/1046 del Parlamento Europeo y del Consejo, de 18 de julio de 2018, sobre las normas financieras aplicables al presupuesto general de la Unión, por el que se modifican los Reglamentos (UE) n.º 1296/2013, (UE) n.º 1301/2013, (UE) n.º 1303/2013, (UE) n.º 1304/2013, (UE) n.º 1309/2013, (UE) n.º 1316/2013, (UE) n.º 223/2014 y (UE) n.º 283/2014 y la Decisión n.º 541/2014/UE y por el que se deroga el Reglamento (UE, Euratom) n.º 966/2012.

b) Presentar, al final de la ejecución de las medidas, una cuenta justificativa sobre la utilización de los fondos recibidos para la misma, incluyendo:

1.º Grado de cumplimiento de hitos y objetivos respecto de los fijados inicialmente o, en su caso, revisados.

2.º Coste real de la medida respecto del coste estimado inicialmente o revisado.

3.º Descripción de la medida y la manera de implementación, y mecanismos de control aplicados en su ejecución.

c) Garantizar el respeto al principio de DNSH y el etiquetado climático (027), conforme a lo previsto en el Plan de Recuperación, Transformación y Resiliencia (PRTR), en el Reglamento (UE) 2021/241 del Parlamento Europeo y del Consejo, de 12 de febrero de 2021, y su normativa de desarrollo, así como con lo requerido en la Decisión de Ejecución del Consejo relativa a la aprobación de la evaluación del plan de recuperación y resiliencia de España, en todas las fases del diseño y ejecución de los proyectos y de manera individual para cada actuación. Para ello, las comunidades autónomas preverán mecanismos de verificación del cumplimiento del principio DNSH y medidas correctoras para asegurar su implantación. Asimismo, las comunidades autónomas se asegurarán del reintegro de las cuantías percibidas por las personas o entidades beneficiarias en el caso de incumplimiento del principio de DNSH y el etiquetado climático.

d) Remitir al Ministerio de Agricultura, Pesca y Alimentación la información o datos que sean precisos para el sistema de gestión y seguimiento del PRTR, así como en las bases de datos o aplicaciones previstas para dicho sistema, y, asimismo, que por los beneficiarios se remitirá igualmente dicha información o datos.

La resolución de concesión contendrá las condiciones que deban cumplir los beneficiarios, o la documentación que deben remitir, para justificar que se cumplen los condicionantes establecidos en la Orden HFP/1030/2021, de 29 de septiembre, por la que se configura el sistema de gestión del PRTR.

3. Los beneficiarios harán constar en las actuaciones, incluyendo cualquier documentación o publicación de cualquier índole y soporte, actuación de comunicación o visibilidad, premios y publicidad, que son financiadas con cargo a los fondos Next Generation, en aplicación del artículo 34 del Reglamento n.º 2021/241 del Parlamento Europeo y del Consejo, de 12 de febrero de 2021.

3. [sic] Asimismo, las comunidades autónomas realizarán el análisis sistemático del riesgo de conflicto de interés en los procedimientos que ejecuten en el marco del Plan de Recuperación, Transformación y Resiliencia de acuerdo con lo establecido en la Orden HFP/55/2023, de 24 de enero. Este análisis se realizará en cumplimiento de los requisitos en el ámbito de la prevención, detección y corrección del conflicto de interés que la Comisión Europea exige a los Estados Miembros beneficiarios del MRR sobre la base del artículo 22 del Reglamento (UE) 2021/241 del Parlamento Europeo y del Consejo, de 12 de febrero de 2021, por el que se establece el Mecanismo de Recuperación y Resiliencia, y de las normas financieras aplicables al presupuesto de la Unión Europea, y del artículo 6 de la Orden HFP/1030/2021, de 29 de septiembre, por la que se configura el sistema de gestión del Plan de Recuperación, Transformación y Resiliencia y se refuerzan los mecanismos para la prevención, detección y corrección del fraude, la corrupción y los conflictos de intereses; y,

en particular, para las entidades sin información de titularidad real en las bases de datos gestionadas por la AEAT de la citada orden.

El cumplimiento del análisis del riesgo de conflicto de intereses responde a la necesidad de salvaguardar los intereses financieros de la UE.

Artículo 27. *Cumplimiento del principio de «no causar daño significativo» (DNSH) y del etiquetado climático.*

1. Se asegurará, por un lado, que las entidades beneficiarias de las subvenciones garanticen el pleno cumplimiento del principio de «no causar daño significativo» (principio *do no significant harm*-DNSH) en todas las fases del diseño y ejecución de los proyectos de que se trate y, de manera individual, para cada una de las actuaciones dentro de los mismos, y, por otro lado, el cumplimiento del objetivo asumido para la inversión C3.I3, en su conjunto, en lo relativo al etiquetado climático, todo ello de acuerdo con lo previsto en el Plan de Recuperación, Transformación y Resiliencia, aprobado por Consejo de Ministros el 27 de abril de 2021, y conforme a lo establecido en el Reglamento (UE) n.º 2021/241 del Parlamento Europeo y del Consejo, de 12 de febrero de 2021, el Reglamento (UE) 2020/852 del Parlamento Europeo y del Consejo, de 18 de junio de 2020, relativo al establecimiento de un marco para facilitar las inversiones sostenibles y por el que se modifica el Reglamento (UE) 2019/2088, y también en la Guía Técnica de la Comisión Europea (2021/C 58/01) sobre la aplicación del principio de «no causar daño significativo».

Al mismo tiempo, se asegurará que las entidades beneficiarias de las subvenciones garanticen que sus actuaciones no inciden negativamente sobre el objetivo medioambiental de la protección y recuperación de la biodiversidad y los ecosistemas, de acuerdo con la declaración responsable prevista en el artículo 16.

2. Durante la realización de las actividades subvencionables se respetará la normativa medioambiental aplicable. En todo caso, se respetarán los procedimientos de evaluación ambiental, cuando sean de aplicación, conforme a la legislación vigente, así como otras evaluaciones de repercusiones que pudieran resultar de aplicación en virtud de la legislación medioambiental.

3. En ningún caso podrán financiarse ni incluirse en el proyecto las siguientes actividades:

a) Actividades relacionadas con los combustibles fósiles, salvo en los casos debidamente justificados conforme con la Comunicación de la Comisión Guía técnica sobre la aplicación del principio de «no causar un perjuicio significativo» en virtud del Reglamento relativo al Mecanismo de Recuperación y Resiliencia 2021/C 58/01-C/2021/1054.

b) Actividades cubiertas por el régimen de comercio de derechos de emisión de la UE (RCDE) en las cuales se prevean emisiones equivalentes de CO₂ que no sean sustancialmente inferiores a los parámetros de referencia establecidos para la asignación gratuita de derechos.

c) Compensación de costes indirectos del sistema de comercio de derechos de emisión.

d) Actividades relacionadas con vertederos de residuos, incineradoras y plantas de tratamiento biológico mecánico que impliquen un aumento de su capacidad o de su vida útil.

e) Actividades en las que la eliminación de desechos puede causar daños a largo plazo al medio ambiente.

4. Los equipos e instrumentos serán energéticamente eficientes, absolutamente respetuosos con el Código de Conducta para Tecnologías de la Información y la Comunicación de la Comisión Europea (ICT Code of Conduct | E3P). Se tomarán medidas para que aumente la durabilidad, la posibilidad de reparación, de actualización y de reutilización de los productos, de los aparatos eléctricos y electrónicos implantados. Se aplicarán los requisitos de diseño ecológico que facilitan la reutilización y el tratamiento de los residuos de aparatos eléctricos y electrónicos (RAEE) establecidos en el marco de la Directiva 2009/125/CE, hasta el final de su vida útil aplicando las directrices que marca el Real Decreto 110/2015, de 20 de febrero, sobre residuos de aparatos eléctricos y electrónicos. Deberán contar con el marcado CE correspondiente, y se adjuntará declaración responsable del beneficiario en la que se comprometa a entregar los residuos de estos

aparatos para su adecuada gestión, priorizando la preparación para la reutilización, de acuerdo con la Ley 22/2011, de 28 de julio, de residuos y suelos contaminados.

Disposición adicional primera. *Comunicación a la Comisión Europea.*

La concesión y pago de las ayudas previstas en este real decreto está condicionada a su adaptación, si fuera preciso, a las nuevas directrices que substituyan a las actuales Directrices de la Unión Europea aplicables a las ayudas estatales en los sectores agrícola y forestal y en las zonas rurales de 2014 a 2020.

Disposición adicional segunda. *Actuaciones directas de las comunidades autónomas.*

No obstante lo previsto en este real decreto, las comunidades autónomas podrán, en cada ejercicio, llevar a cabo inversiones directas en las tipologías de actuación del capítulo II e incluir también aquellas inversiones en sistemas de desinfección con vehículos móviles, así como la realización de inversiones en medios y sistemas de sacrificio y eliminación de animales afectados por enfermedades epizooticas a realizar con intervención de las administraciones para garantizar las medidas de bioseguridad necesarias e impedir la transmisión de dichas enfermedades infecciosas, de acuerdo con el artículo 26 del Reglamento (UE) 2022/2472 de la Comisión, de 14 de diciembre de 2022, por el que se declaran determinadas categorías de ayuda en los sectores agrícola y forestal y en zonas rurales compatibles con el mercado interior en aplicación de los artículos 107 y 108 del Tratado de Funcionamiento de la Unión Europea, para lo cual podrán reservar una parte del presupuesto que les corresponda, no superior al 20 %, siempre que lo hubiesen comunicado previamente a la Dirección General de Sanidad de la Producción Agraria al menos, un mes de antelación a la convocatoria de que se trate.

Disposición transitoria única. *Registros.*

No obstante lo previsto en el artículo 11.1.a) hasta tanto se cree de manera efectiva el ROPVEG, será suficiente que el solicitante esté inscrito en el Registro de Productores de Semillas y Plantas de Vivero (Prosemplan), o en el Registro de Productores, Comerciantes e Importadores de Vegetales (Ropciv).

Disposición final primera. *Título competencial.*

Este real decreto se dicta al amparo del artículo 149.1.13.^a de la Constitución Española, que atribuye al Estado la competencia exclusiva en materia de bases y coordinación de la planificación general de la actividad económica.

Disposición final segunda. *Entrada en vigor.*

El presente real decreto entrará en vigor el día siguiente al de su publicación en el «Boletín Oficial del Estado».

§ 45

Real Decreto 1054/2022, de 27 de diciembre, por el que se establece y regula el Sistema de información de explotaciones agrícolas y ganaderas y de la producción agraria, así como el Registro autonómico de explotaciones agrícolas y el Cuaderno digital de explotación agrícola

Ministerio de la Presidencia, Relaciones con las Cortes y Memoria Democrática
«BOE» núm. 312, de 29 de diciembre de 2022
Última modificación: 28 de diciembre de 2023
Referencia: BOE-A-2022-23054

Las administraciones públicas agrarias disponen de una gran cantidad de información, proporcionada por los propios agricultores y ganaderos, y por las empresas suministradoras de bienes y equipos al sector agrario, de conformidad con la normativa nacional y de la Unión Europea, en especial en el ámbito de la ordenación agraria y registros sectoriales de explotaciones, la sanidad vegetal y animal, de la higiene de la producción primaria de alimentos, así como de subproductos y residuos agrarios, o en el propio ámbito de las producciones, así como durante la tramitación de subvenciones a estos beneficiarios, con especial mención a las ayudas de la Política Agrícola Común (PAC).

Asimismo, los productores agrarios están obligados a gestionar una serie de registros de datos (tratamientos medicamentosos, cuaderno digital de explotación, etc.).

Esta información, que se encuentra en estos momentos dispersa, afectando a cada ámbito propio, debe ser unificada, de manera sistemática, en un solo sistema informático, lo que, además de las indudables sinergias en materia de gestión de la misma, proporcionará a la Administración los datos precisos para el ejercicio de sus funciones en materia agraria y, eventualmente, en materia ambiental. Al mismo tiempo, se simplificará la labor de los productores agrarios, a cuya disposición se pondrán, de manera gratuita, las herramientas y procesos digitales precisos, evitando duplicidades en el envío de información a la Administración.

Adicionalmente, la información que se generará va a permitir un indudable avance en el diseño, ejecución y gestión de las políticas agrarias (y, en su caso, ambientales), en especial de las de fomento, con una repercusión directa en la PAC, en cuyo ámbito se pretende simplificar la presentación por parte de los agricultores de la solicitud única anual en la que se incluyen las distintas líneas de ayuda de la PAC, dado que la Administración dispondrá de todos los elementos de juicio precisos para preparar un borrador con todos los datos necesarios para la gestión de los expedientes. Debe destacarse la habilitación a los Estados miembros para establecer un sistema de solicitud automática de las ayudas de la PAC basadas en la superficie y/o en los animales que prevé el artículo 69, apartados 4 y 5, del Reglamento (UE) 2021/2116 del Parlamento Europeo y del Consejo, de 2 de diciembre de 2021.

De manera más amplia, la información unificada posibilitará el cumplimiento del Plan Estratégico Nacional de la Política Agrícola Común (PAC) del Reino de España 2023-2027 y facilitará el de otras obligaciones de información en el ámbito ambiental como el cambio climático y la contaminación atmosférica, entre otras, incluyendo el seguimiento de indicadores y medidas legislativas y de fomento incluidas en el mismo, así como el seguimiento de los compromisos del Pacto Verde Europeo. Dicha información debe permitir igualmente un mejor diseño de las actuaciones sectoriales, en especial para conseguir una producción económicamente rentable, pero, al tiempo, respetuosa con el medio ambiente, que contribuya a la lucha contra el cambio climático y la conservación de la biodiversidad.

A su vez, toda la información recopilada permitirá obtener los datos necesarios para el desarrollo, la elaboración y la difusión de las diferentes operaciones estadísticas contenidas en el Plan Estadístico Nacional y en el Programa Estadístico Europeo, disminuyendo la carga de respuesta de los informantes, los costes y contribuyendo al objetivo más general de reducir las cargas administrativas.

Entre las operaciones estadísticas de interés para los poderes públicos pueden asimismo incluirse, junto con las numerosas relativas a ámbitos agrarios tales como el censo agrario o las estructuras agrarias, las relacionadas con el «medio ambiente y desarrollo sostenible», entre las que se incluye el Sistema Español de Inventarios y Proyecciones de Emisiones a la Atmósfera (SEI) que se desarrolla en el artículo 10 del Real Decreto 818/2018, de 6 de julio, sobre medidas para la reducción de las emisiones nacionales de determinados contaminantes atmosféricos, y que es clave para hacer un seguimiento del cumplimiento de los objetivos que tiene el Reino de España en esta materia. En este sentido, la puesta a disposición de las autoridades ambientales de la información disponible en el SIEX podrá contribuir a la elaboración del Inventario Nacional de emisiones y absorciones de gases de efecto invernadero y de contaminantes atmosféricos y al cumplimiento de los objetivos asumidos por España en relación con cambio climático y contaminación atmosférica, entre otras actividades, mejorando la interrelación entre fuentes de información obrantes en la Administración. Así, conforme a lo previsto en este real decreto, a criterio de la autoridad competente por razón de la materia, dichos datos podrán utilizarse para cumplimentar las obligaciones estadísticas o de otra índole. Bajo estos parámetros y finalidades, se plantea el presente real decreto, con el objeto de establecer un sistema unificado de información del sector agrario.

En este marco, el presente real decreto configura tres herramientas informáticas llamadas a ser decisivas en la gestión del sector primario.

En primer lugar, el SIEX, que es «un conjunto de base de datos y registros administrativos interconectados» (artículo 4.1) en el que «se integrarán de oficio (...), sin necesidad de que los titulares de las explotaciones ganaderas o empresas conexas correspondientes realicen actuación adicional ninguna», los datos que constan en los registros, sistemas y bases enumerados en la disposición adicional tercera –tales como el Registro General de Explotaciones Ganaderas, el Registro Nacional de Organizaciones de Productores y Asociaciones de Organizaciones de Productores, el Registro General de Operadores de Producción Ecológica, el Sistema Nacional de Información de Razas o la base de datos PROLAC–. Se trata de una suerte de plataforma y repositorio que integra toda la información con incidencia sobre el sector agropecuario que ya obra en poder de la Administración. Con este sistema, los agricultores seguirán poniendo a disposición de la comunidad autónoma o de la Administración General del Estado, según los casos, los datos que ya tienen la obligación de comunicar en la forma prescrita en las disposiciones normativas que les imponen tal obligación en la actualidad y dicha información se volcará en el SIEX, que, de este modo, concentrará toda la información con incidencia sobre el sector agropecuario que los particulares han de remitir a la Administración por distintas vías, facilitando sus labores de cumplimentación de obligaciones administrativas.

En segundo lugar, el REA es un registro electrónico, establecido y gestionado por las comunidades autónomas (artículo 6.1), en el que «se integrará de oficio, si procede, la información relativa a las explotaciones agrícolas en poder de la Administración» a la que se refieren las disposiciones reglamentarias mencionadas en el artículo 6.2 –la que consta en el Registro General de la Producción Agrícola, en las declaraciones obligatorias en el sector vitivinícola, en el Registro de Explotaciones Agrarias de Titularidad Compartida o en el

Catálogo de Explotaciones Prioritarias, por poner algunos ejemplos—. Son los interesados los que cumplimentan tales obligaciones, que posteriormente se agrupan por la Administración autonómica en el REA, en el que los interesados se dan de alta a instancia propia o de oficio según los casos. En suma, el REA es un registro administrativo de nuevo cuño, gestionado por las comunidades autónomas –que son las que ostentan las competencias ejecutivas en esta materia–, en el que se aglutina la información relativa a cada explotación agraria y a sus unidades de producción agrícola que ya obra en poder de la Administración.

En tercer lugar, el CUE es un sistema electrónico en el que los titulares de explotaciones agrarias con unidades de producción agrícola deben consignar los datos enumerados en el anexo II (artículo 9.1) relativos a su actividad agrícola, conforme determinados requisitos técnicos. No es un registro administrativo, sino un sistema electrónico de los particulares en el que determinados agricultores deben consignar cierta información referida a su explotación, y, como novedad, la norma exige que su llevanza se articule por medios electrónicos, excluyendo la posibilidad de utilizar el soporte papel.

En cumplimiento con lo dispuesto en el Plan de Recuperación, Transformación y Resiliencia, en el Reglamento (UE) 2021/241 del Parlamento Europeo y del Consejo, de 12 de febrero de 2021, por el que se establece el Mecanismo de Recuperación y Resiliencia, y su normativa de desarrollo, en particular la Comunicación de la Comisión Guía técnica (2021/C 58/01) sobre la aplicación del principio de «no causar un perjuicio significativo», así como con lo requerido en la Decisión de Ejecución del Consejo (CID) relativa a la aprobación de la evaluación del Plan de Recuperación, Transformación y Resiliencia (PRTR) de España y su documento anexo, todas las actuaciones que se lleven a cabo en el marco del PRTR en cumplimiento del presente real decreto, cuyo gasto en los años 2022 y 2023 se financia con cargo al PRTR, en concreto a la medida C11.I2, deben respetar el principio de no causar un perjuicio significativo al medioambiente (principio DNSH por sus siglas en inglés, «Do No Significant Harm»). Ello incluye el cumplimiento de las condiciones específicas asignadas en la Componente 11, así como en la medida I2 en la que se enmarcan dichas actuaciones, tanto en lo referido al principio DNSH, como al etiquetado climático y digital, y especialmente las recogidas en los apartados 3, 6 y 8 del documento del Componente del Plan y en el anexo a la CID.

Así esta disposición normativa crea el necesario marco jurídico para el desarrollo del SIEX contribuyendo a la aplicación de la medida C11.I02 dentro del PRTR con el objetivo de aumentar la competitividad del sector agrícola a través de sistemas que permitan desplegar servicios públicos digitales, vinculados fundamentalmente a la Política Agraria Común, así como la automatización de la gestión interna, al tiempo que se promueve la transformación y digitalización del sistema agroalimentario y la cadena logística generando sinergias con el resto de actuaciones de la medida y valor tanto para el sector público como para la ciudadanía y las empresas que favorezcan una transformación digital de la Administración.

Asimismo, con el presente real decreto se contribuye al cumplimiento parcial del hito número #166 para la consecución de proyectos de apoyo a los proyectos tractores de digitalización de la Administración General del Estado adjudicados en consonancia con el objetivo prioritario #165, ambos establecidos en el PRTR, y relativos a la inversión C11.I02 «Proyectos tractores de digitalización de la Administración General del Estado» recogidos en el anexo a la Decisión de Ejecución del Consejo, de 16 de junio de 2021, sobre la aprobación de la evaluación del plan de recuperación y resiliencia de España.

La necesaria digitalización de los datos del sector agrario debe continuar el camino ya emprendido en otros ámbitos, en los que las relaciones con la Administración se llevan a cabo de manera íntegra por medios telemáticos, una vez se establezcan por parte de las administraciones competentes las medidas de fomento y de apoyo técnico que garanticen el acceso y disponibilidad de los medios electrónicos necesarios para el conjunto de los agricultores y ganaderos.

Como corolario, conforme a lo dispuesto en el artículo 14.2 de la Ley 39/2015, de 1 de octubre, del Procedimiento Administrativo Común de las Administraciones Públicas, se establece la obligación a los sujetos a los que se refiere dicho artículo de relacionarse con la Administración por medios electrónicos, y en el caso de los titulares de la explotación u operadores que sean personas físicas, se dispone, en atención a sus características profesionales, la misma obligación en virtud de lo previsto en el artículo 14.3 de la citada

norma, habida cuenta de que se trata de un sector en constante proceso de digitalización y ya sometido a importantes obligaciones electrónicas y que posee las herramientas suficientes para su aplicación efectiva. En efecto, una parte importante de los operadores incorporan en sus técnicas productivas y de organización empresarial métodos sofisticados y de avanzada tecnología, en muchos casos completada con la necesidad de mantener intercambios con otros operadores por medios tecnológicos –por ejemplo en materia de trazabilidad o gestión comercial–, que se complementan con las crecientes obligaciones sectoriales de relacionarse electrónicamente con los poderes públicos y la frecuente puesta a disposición por parte de éstos de mecanismos informáticos para asegurar las tareas de control, dación de información y seguimiento.

La regulación que se contiene en esta norma se ajusta a los principios contemplados en el artículo 129 de la Ley 39/2015, de 1 de octubre. En concreto, cumple con los principios de necesidad y eficacia, pues se trata del instrumento más adecuado para garantizar que la normativa se aplique de un modo homogéneo en todo el territorio nacional y por razón de interés general. También se adecúa al principio de proporcionalidad, pues no existe otra alternativa menos restrictiva de derechos o que imponga menos obligaciones a los destinatarios. En cuanto a los principios de seguridad jurídica, transparencia y eficiencia, dicha norma se adecúa a los mismos, pues es coherente con el resto del ordenamiento jurídico, y se ha procurado la participación de las partes interesadas, evitando cargas administrativas innecesarias más allá de las propias derivadas de las medidas que se establecen en esta norma, y reduciendo muchas de las existentes, garantizando la unidad de mercado, asimismo, al posibilitar la integración de los sistemas informáticos desarrollados por el sector privado con los previstos en esta norma.

Teniendo en cuenta la disposición adicional decimosexta de la Ley 30/2022, de 23 de diciembre, por la que se regulan el sistema de gestión de la Política Agrícola Común y otras materias conexas, así como el resto de normativa concordante, el Gobierno de la Nación está habilitado para la aprobación de este real decreto.

En la elaboración de esta disposición han sido consultadas las comunidades autónomas y las entidades representativas de los distintos sectores.

En su virtud, a propuesta del Ministro de Agricultura, Pesca y Alimentación, de la Ministra para la Transición Ecológica y el Reto Demográfico, de la Ministra de Sanidad y del Ministro de Consumo, con la aprobación previa de la Ministra de Hacienda y Función Pública, de acuerdo con el Consejo de Estado, y previa deliberación del Consejo de Ministros en su reunión del día 27 de diciembre de 2022,

DISPONGO:

CAPÍTULO I

Disposiciones generales

Artículo 1. *Objeto y ámbito de aplicación.*

1. El presente real decreto tiene como objeto establecer y regular el sistema de información de explotaciones agrícolas, ganaderas y de la producción agraria (SIEX) conforme al artículo 5 de la Ley 30/2022, de 23 de diciembre, por la que se regulan el sistema de gestión de la Política Agrícola Común y otras materias conexas, el Registro Autonómico de Explotaciones Agrícolas (REA) y el Cuaderno Digital de Explotación Agrícola (CUE), así como facilitar un seguimiento de las prácticas de agricultores y ganaderos, todo ello sin perjuicio del empleo que las administraciones competentes puedan hacer de los datos obrantes para fines estadísticos o de cumplimiento de otras obligaciones normativas.

2. Lo dispuesto en este real decreto se aplicará en todo el territorio nacional incluido en el territorio aduanero de la Unión Europea, con las salvedades correspondientes, en la parte concerniente a los aspectos referidos a la Política Agrícola Común, en la Comunidad Autónoma de Canarias.

Artículo 2. Definiciones.

1. A los efectos de este real decreto se entenderá como:

a) Titular de explotación agraria: persona física o jurídica, o todo grupo de personas físicas o jurídicas, que ostenta el poder de adopción de decisiones en relación con las actividades agrarias desempeñadas en la explotación agraria, obtiene los beneficios y asume el riesgo empresarial derivado de la actividad agraria. Además, el titular es el responsable legal del cumplimiento de todas las obligaciones que establezca la normativa sectorial y este real decreto.

b) Explotación agraria: el conjunto de unidades de producción administradas por un mismo titular de explotación agraria, que se encuentren dentro del territorio español.

c) Unidad de producción: agrupación funcional de terrenos, infraestructuras, animales, maquinaria y equipos, y otros bienes organizados para obtener productos en las actividades agropecuarias, pertenecientes a una explotación agraria que el titular de esta puede agrupar, con base en criterios técnico-económicos o administrativos para facilitar su gestión empresarial. Una unidad de producción puede estar ubicada en más de una comunidad autónoma. Se distinguen dos grandes categorías de unidades de producción.

1.º Unidad de producción agrícola: aquella orientada a la producción, el cultivo y la obtención de productos agrarios de origen vegetal, con inclusión de la cosecha o el mantenimiento de una superficie agraria en un estado adecuado para el pasto o el cultivo, sin ninguna acción preparatoria que vaya más allá de los métodos y maquinaria agrícolas empleados de forma habitual.

2.º Unidad de producción ganadera: aquella orientada a la producción, cría u obtención de productos agrarios de origen animal, con inclusión del ordeño, la cría de animales y el mantenimiento de animales a efectos agrícolas. Podrá estar compuesta por una o varias explotaciones ganaderas según se regulan en el Real Decreto 479/2004, de 26 de marzo.

d) Delimitación Gráfica de Cultivo: superficie utilizada para un determinado cultivo, por un determinado titular, sistema de explotación u otra distinción pertinente y situada dentro de los límites de un recinto SIGPAC.

e) Autoridad competente: los órganos competentes y las consejerías con competencias en materia de agricultura y ganadería de la comunidad autónoma donde:

1.º Radique la explotación agraria o la mayor parte de la superficie agraria de la misma. En el caso de unidades de producción ganaderas, será la comunidad autónoma donde se ubique cada una de las explotaciones ganaderas que la componen, según se regula en el Real Decreto 479/2004, de 26 de marzo.

2.º Se localice la sede social de la empresa conexas, salvo que la normativa sectorial disponga otra cosa.

Todo ello se entiende sin perjuicio del empleo que las administraciones competentes puedan hacer de los datos obrantes para fines estadísticos o de cumplimiento de otras obligaciones normativas en otras materias.

f) Empresas conexas: personas físicas y jurídicas conexas dadas de alta en el IAE correspondientes. Se entenderán como tales las siguientes:

1.º Dentro de las empresas suministradoras de insumos, las empresas de producción, importación, distribución o venta de productos de alimentación animal, productos fitosanitarios y otros medios de defensa fitosanitaria, fertilizantes, obtentoras de variedades vegetales, maquinaria agraria, medicamentos veterinarios y productos zoonosanitarios, u otros productos específicos precisos de manera exclusiva para la producción agraria, así como las empresas de importación, distribución o venta de material vegetal de reproducción.

2.º Dentro de la industria agroalimentaria, las empresas de primera comercialización, recepción y transformación de productos agrarios.

3.º Dentro de las organizaciones agroalimentarias, entendidas como entidades y asociaciones que ni producen ni manipulan productos agrarios, pero agrupan, prestan servicios de prácticas agrarias o asesoran a productores, las asociaciones oficialmente reconocidas de acuerdo con el Real Decreto 45/2019, de 8 de febrero, las empresas que realizan las labores de asesoramiento en la gestión de plagas o de nutrición sostenible en

suelos agrarios, las entidades dispensadoras de medicamentos veterinarios antibióticos, y las empresas tecnológicas del sector agroalimentario.

4.º Asimismo, las empresas gestoras de residuos de origen o destino agrario para su recogida, transporte, valorización, aplicación, transformación o eliminación.

g) Entidades Agrarias Colaboradoras: aquellas entidades que no pertenecen al sector público y realizan la colaboración con la administración en la captura, registro, seguimiento, corrección y recepción de notificaciones administrativas de las solicitudes de las ayudas de la PAC, de las alegaciones al SIGPAC, de las cesiones de derechos de ayuda y de la inscripción y modificación de los registros autonómicos de explotaciones agrícolas y de la cumplimentación de los cuadernos digitales de explotaciones agrícolas.

h) Responsable del tratamiento de los datos: la Administración que se ocupe efectivamente de su tratamiento, que podrá ser el órgano competente por razón de materia del Ministerio de Agricultura, Pesca y Alimentación o la comunidad autónoma conforme al reparto de funciones que se hace en el presente real decreto.

i) Código SIEX: código alfanumérico único de 14 posiciones con el formato ES seguido de un número secuencial correlativo de 12 posiciones numérico que se asigna a cada explotación agraria en SIEX.

j) Catálogo SIEX: Listado estandarizado de conceptos que maneja el SIEX y permite la interoperabilidad y comunicación entre todos los sistemas que se relacionan con él.

2. Los conceptos empleados para el registro contemplado en este real decreto se referirán a la regulación sustantiva contenida en la normativa reglamentaria que establece la aplicación en España de la Política Agrícola Común (PAC) y las normas sectoriales correspondientes, y en particular en las siguientes normas:

a) En el artículo 2 del Real Decreto 1749/1998, de 31 de julio, por el que se establecen las medidas de control aplicables a determinadas sustancias y sus residuos en los animales vivos y sus productos.

b) En el artículo 2 del Real Decreto 9/2015, de 16 de enero, por el que se regulan las condiciones de aplicación de la normativa comunitaria en materia de higiene en la producción primaria agrícola.

c) En el artículo 2 del Real Decreto 479/2004, de 26 de marzo, por el que se establece y regula el Registro general de explotaciones ganaderas.

d) En el artículo 3 del Real Decreto 629/2019, de 31 de octubre, por el que se regula el registro general de establecimientos en el sector de la alimentación animal, las condiciones de autorización o registro de dichos establecimientos y de los puntos de entrada nacionales, la actividad de los operadores de piensos, y la Comisión nacional de coordinación en materia de alimentación animal.

e) En el artículo 2 del Real Decreto 728/2007, de 13 de junio, por el que se establece y regula el Registro general de movimientos de ganado y el Registro general de identificación individual de animales.

f) En el artículo 3 del Real Decreto 1311/2012, de 14 de septiembre, por el que se establece el marco de actuación para conseguir un uso sostenible de los productos fitosanitarios.

g) En el artículo 3 del Real Decreto 285/2021, de 20 de abril, por el que se establecen las condiciones de almacenamiento, comercialización, importación o exportación, control oficial y autorización de ensayos con productos fitosanitarios, y se modifica el Real Decreto 1311/2012, de 14 de septiembre, por el que se establece el marco de actuación para conseguir un uso sostenible de los productos fitosanitarios.

h) En el artículo 3 del Real Decreto 532/2017, de 26 de mayo, por el que se regulan el reconocimiento y el funcionamiento de las organizaciones de productores del sector de frutas y hortalizas.

i) En el artículo 2 del Real Decreto 739/2015, de 31 de julio, sobre declaraciones obligatorias en el sector vitivinícola.

j) En el artículo 3 del Real Decreto 1338/2018, de 29 de octubre, por el que se regula el potencial de producción vitícola.

k) En el artículo 3 del Real Decreto 45/2019, de 8 de febrero, por el que se establecen las normas zootécnicas aplicables a los animales reproductores de raza pura, porcinos

reproductores híbridos y su material reproductivo, se actualiza el Programa nacional de conservación, mejora y fomento de las razas ganaderas y se modifican los Reales Decretos 558/2001, de 25 de mayo; 1316/1992, de 30 de octubre; 1438/1992, de 27 de noviembre; y 1625/2011, de 14 de noviembre.

l) En el artículo 2 del Real Decreto 1054/2021, de 30 de noviembre, por el que se establecen y regulan el Registro de operadores profesionales de vegetales, las medidas a cumplir por los operadores profesionales autorizados a expedir pasaportes fitosanitarios y las obligaciones de los operadores profesionales de material vegetal de reproducción, y se modifican diversos reales decretos en materia de agricultura.

CAPÍTULO II

El Sistema de Información de Explotaciones Agrícolas, Ganaderas y de la producción agraria (SIEX)

Artículo 3. *Objetivos del SIEX.*

Son objetivos del SIEX:

1. Posibilitar una planificación, ejecución, gestión y control eficiente de la PAC 2023/2027 y coadyuvar a la evaluación del cumplimiento del Plan Estratégico Nacional de la Política Agrícola Común (PAC) del Reino de España 2023-2027, siguiendo el sistema de indicadores del nuevo modelo de gestión que conforma el marco de rendimiento, según el capítulo I del título VII del Reglamento (UE) 2021/2115 del Parlamento Europeo y del Consejo, de 2 de diciembre de 2021, por el que se establecen normas en relación con la ayuda a los planes estratégicos que deben elaborar los Estados miembros en el marco de la política agrícola común (planes estratégicos de la PAC), financiada con cargo al Fondo Europeo Agrícola de Garantía (FEAGA) y al Fondo Europeo Agrícola de Desarrollo Rural (FEADER), y por el que se derogan los Reglamentos (UE) n.º 1305/2013 y (UE) n.º 1307/2013.

2. Simplificar la gestión, el suministro de datos y la conservación de los registros en las explotaciones agrarias y en las empresas conexas. Contribuir al objetivo de reducir la carga administrativa y garantizar la simplificación en la ejecución de la PAC recogido en el artículo 6.3 del del Reglamento (UE) 2021/2115 del Parlamento Europeo y del Consejo, de 2 de diciembre de 2021, específicamente conforme a la habilitación a los Estados miembros para establecer un sistema de solicitud automática de las ayudas de la PAC basadas en la superficie y/o en los animales que prevé el artículo 69, apartados 4 y 5, del Reglamento (UE) 2021/2116 del Parlamento Europeo y del Consejo, de 2 de diciembre de 2021.

3. Los datos obrantes ofrecerán información que permita su análisis por las administraciones, en orden a la orientación de la política agraria general y sectorial, así como eventualmente a las políticas climáticas y de contaminación atmosférica atendiendo en todo caso al deber de colaboración entre las administraciones públicas en el suministro de información que pueda requerirse y, en su caso, su control. Asimismo la información que contenga el SIEX podrá ser utilizada para la realización de las operaciones estadísticas recogidas en el Plan Estadístico Nacional previsto en la Ley 12/1989, de 9 de mayo, de la Función Estadística Pública, y en el Programa Estadístico Europeo recogido en el Reglamento (CE) n.º 223/2009 del Parlamento Europeo y del Consejo, de 11 de marzo de 2009, relativo a la estadística europea y por el que se deroga el Reglamento (CE, Euratom) n.º 1101/2008 relativo a la transmisión a la Oficina Estadística de las Comunidades Europeas de las informaciones amparadas por el secreto estadístico, el Reglamento (CE) n.º 322/97 del Consejo sobre la estadística comunitaria y la Decisión 89/382/CEE, Euratom del Consejo por la que se crea un Comité del programa estadístico de las Comunidades Europeas, así como para las necesarias actividades de control de conformidad con la normativa de la Unión Europea y nacional.

Artículo 4. *Integración e interoperabilidad de datos y registros.*

1. El SIEX se configura como un conjunto de bases de datos y registros administrativos interconectados, que contiene la caracterización de las explotaciones agrarias y empresas conexas de España.

La cronología para la integración de los conjuntos de datos previstos en los registros de la disposición adicional tercera en el SIEX, así como el detalle de la información que de manera concreta se haya de integrar para cumplir con los objetivos del artículo 3, se establecerá orden del Ministerio de Agricultura, Pesca y Alimentación, que se publicará en el «Boletín Oficial del Estado».

2. Según se determina en este real decreto, así como en la normativa sectorial que establece obligaciones de cara al SIEX, la información que compone el SIEX estará en las bases de datos que a tal efecto tengan las comunidades autónomas y cuando proceda, en el Ministerio de Agricultura, Pesca y Alimentación, a través de la Secretaría General de Agricultura y Alimentación, que la pondrá a disposición de otros departamentos, las comunidades autónomas y usuarios mediante resolución motivada.

A estos efectos, el SIEX será interoperable con el Registro Autonómico de Explotaciones Agrícolas y demás registros públicos en el ámbito agrario previstos en la disposición adicional tercera y se perseguirá su interoperabilidad con otras bases de datos, catálogos y registros administrativos dependientes de otros departamentos que sean relevantes para la caracterización de las explotaciones agrarias de España.

3. La información que contiene el SIEX permitirá la consulta de los datos actualizados de todo el territorio nacional. En el momento que se incorpore información de una nueva explotación agraria a SIEX procedente del REA correspondiente o cualquier otro registro de la disposición adicional tercera, se le asignará automáticamente un “código SIEX”.

4. En relación con lo establecido en este artículo en lo que se refiere a las unidades de producción agrícolas, los titulares de explotaciones agrarias se atenderán a lo dispuesto en el capítulo III. En lo que se refiere a las unidades de producción ganaderas y a las empresas conexas, se atenderán a lo dispuesto en la normativa sectorial correspondiente.

5. El mantenimiento de las herramientas informáticas que conforman el SIEX en el Ministerio de Agricultura, Pesca y Alimentación serán competencia del Ministerio de Agricultura, Pesca y Alimentación, siendo este mantenimiento una tarea compartida entre el Fondo Español de Garantía Agraria y la Dirección General de Sanidad de la Producción Agraria, de acuerdo con las competencias que cada uno tiene asignadas respectivamente en el Real Decreto 430/2020, de 3 de marzo, por el que se define la estructura orgánica básica del Ministerio de Agricultura, Pesca y Alimentación.

6. Asimismo, conforme a lo previsto en este artículo, a criterio de la autoridad competente por razón de la materia, dichos datos podrán utilizarse para cumplimentar las obligaciones estadísticas o de otra índole.

Artículo 5. Accesibilidad.

1. Los titulares de explotaciones agrarias y las empresas conexas que sean personas físicas o jurídicas o entes sin personalidad jurídica se relacionarán con la autoridad competente por medios electrónicos por aplicación del artículo 14 apartados 2 y 3 de la Ley 39/2015, de 1 de octubre, del Procedimiento Administrativo Común de las Administraciones Públicas, y el artículo 4 de la Ley 30/2022, de 23 de diciembre, por la que se regulan el sistema de gestión de la Política Agrícola Común y otras materias conexas.

Las autoridades competentes de las comunidades autónomas pondrán a disposición de los titulares de las explotaciones cuando así sea conveniente para facilitar y simplificar el acceso a la gestión de dichos procedimientos por medios electrónicos, las herramientas y servicios necesarios para posibilitar el ejercicio de sus obligaciones y derechos en relación con lo dispuesto en este real decreto.

2. El titular de explotación agraria y el representante de la empresa conexas tendrá derecho de acceso en todo momento a toda la información registrada en el SIEX, en relación con su explotación agraria o empresa conexas. La información estará disponible en formato electrónico, asegurando la interoperabilidad de los Sistemas de Información utilizados por la Administración y por los titulares de explotación agrarias y las empresas conexas, siempre que el sistema de las explotaciones agrarias y empresas conexas sea compatible con los requisitos técnicos y de seguridad de la información establecidos por el Ministerio de Agricultura, Pesca y Alimentación, mediante resolución de la Secretaría General de Agricultura y Alimentación, que se publicará en el «Boletín Oficial del Estado».

A tales efectos, las autoridades competentes, en coordinación con el Ministerio de Agricultura, Pesca y Alimentación, a través de la Secretaría de Agricultura y Alimentación, desarrollarán los interfaces y servicios necesarios para permitir la comunicación entre dichos sistemas de información y el SIEX.

Las relaciones electrónicas entre las administraciones públicas implicadas se regirán por lo establecido en la disposición adicional segunda de la Ley 39/2015, de 1 de octubre, en la Ley 40/2015, de 1 de octubre, y en el Reglamento de actuación y funcionamiento del sector público por medios electrónicos.

3. Las administraciones públicas facilitarán el acceso a los datos agregados obrantes en el SIEX, previa solicitud fundada en un derecho o interés legítimo, siempre dentro del marco de la debida protección de los datos de carácter personal de acuerdo con la Ley Orgánica 3/2018, de 5 de diciembre, de Protección de Datos Personales y garantía de los derechos digitales y con lo previsto en el Reglamento (UE) 2016/679 del Parlamento Europeo y del Consejo, de 27 de abril de 2016, relativo a la protección de las personas físicas en lo que respecta al tratamiento de datos personales y a la libre circulación de estos datos y por el que se deroga la Directiva 95/46/CE (Reglamento general de protección de datos) y de los intereses económicos y comerciales de los ciudadanos y empresas cuyos datos obren en el SIEX.

En este sentido, todas las administraciones públicas de ámbito estatal, autonómico, local y de la Unión Europea, en su ámbito respectivo de competencias en el ámbito agrario, ambiental y climático, podrán acceder a dichos datos en ejercicio de las competencias que la ley les atribuye conforme al los artículos 6.1.e) del Reglamento General sobre Protección de Datos y 8.2 de la Ley Orgánica de Protección de Datos Personales y garantía de los derechos digitales, por conexión con el artículo 5 de la Ley 30/2022, de 23 de diciembre, por la que se regulan el sistema de gestión de la Política Agrícola Común y otras materias conexas.

Asimismo, ostentan un interés legítimo las cooperativas, sociedades agrarias de transformación, organizaciones de productores, organizaciones interprofesionales agroalimentarias u otras formas de asociacionismo agrario, respecto de sus socios o miembros para los fines que les son propios.

En todo caso, conforme a la Ley 1/2019, de 20 de febrero, de Secretos Empresariales, se asegurará el debido respeto a las normas que protejan los intereses económicos y comerciales de las explotaciones ganaderas y empresas conexas,

Específicamente, los datos disponibles en el SIEX podrán utilizarse para el seguimiento de las obligaciones de información en materia de medioambiente y lucha contra el cambio climático, incluyendo el cálculo de las emisiones de gases de efecto invernadero y otros gases contaminantes en el marco de las obligaciones del Sistema Español de Inventario y Proyecciones de gases de efecto invernadero y otros contaminantes atmosféricos.

En todo caso, la información agregada se proporcionará de la manera que permita dar respuesta a la solicitud, sin afectar a los mencionados datos personales, o intereses económicos y comerciales, así como, cuando proceda, guardando el secreto estadístico previsto en la Ley 12/1989, de 9 de mayo, y en el Reglamento (CE) n.º 223/2009 del Parlamento Europeo y del Consejo, de 11 de marzo de 2009

Sin perjuicio de lo anterior, las administraciones públicas podrán dar acceso a los datos individualizados del SIEX desagregados en el ámbito de explotación agraria o empresa conexas, en los supuestos recogidos en el artículo 8 de la Ley Orgánica 3/2018, de 5 de diciembre.

4. El titular de explotación agraria o representante de la empresa conexas podrán ejercer, en todo momento, los derechos que le asisten respecto de sus datos personales de acuerdo con lo previsto en la Ley Orgánica 3/2018, de 5 de diciembre.

5. Los datos contenidos en el SIEX se podrán utilizar con fines estadísticos, conforme a lo establecido en el artículo 3.3, en la Ley 12/1989, de 9 de mayo, y en el Reglamento (CE) n.º 223/2009 del Parlamento Europeo y del Consejo, de 11 de marzo de 2009. A tales efectos, los datos obrantes en el SIEX se facilitarán al Instituto Nacional de Estadística, dependiente del Ministerio de Asuntos Económicos y Transformación Digital, y a la Autoridad Nacional asignada por el Plan Estadístico Nacional en materia agroalimentaria y pesquera, así como ambiental y climática, a fin de dar cumplimiento al Programa Estadístico Europeo y

al propio Plan Estadístico Nacional, o para las debidas actividades de control oficial de explotaciones agrarias y empresas conexas.

6. Los datos contenidos en SIEX podrán ser utilizados para recabar la información necesaria para la elaboración, seguimiento y control de extensiones de norma de acuerdo con lo dispuesto en la Ley 38/1994, de 30 de diciembre, reguladora de las organizaciones interprofesionales agroalimentarias y en su normativa de desarrollo, por parte de dichas organizaciones.

CAPÍTULO III

El Registro Autonómico de Explotaciones Agrícolas y el Cuaderno Digital de Explotación Agrícola

Sección 1.ª El Registro autonómico de explotaciones agrícolas

Artículo 6. *El Registro Autonómico de Explotaciones Agrícolas.*

1. Las comunidades autónomas establecerán y gestionarán un Registro Autonómico de Explotaciones Agrícolas en formato electrónico, con el contenido mínimo definido en el anexo I, que contendrá toda la información general de la explotación agraria y la relativa a las unidades de producción agrícola.

2. El REA se nutre de información contenida en registros administrativos autonómicos ya existentes según se dispone en este artículo y de información facilitada al efecto por los operadores según se dispone en el artículo 8.

3. Así, a efectos de cumplimentar el contenido del anexo I en el REA se integrará de oficio, si procede, la información ya en poder de la administración establecida en los siguientes reales decretos:

a) En el Real Decreto 9/2015, de 16 de enero, por el que se regulan las condiciones de aplicación de la normativa comunitaria en materia de higiene en la producción primaria agrícola.

b) En el Real Decreto 739/2015, de 31 de julio, sobre declaraciones obligatorias en el sector vitivinícola.

c) En el Real Decreto 1338/2018, de 29 de octubre, por el que se regula el potencial de producción vitícola.

d) En el Registro de explotaciones agrarias de titularidad compartida (RETICOM) con base en la Ley 35/2011, de 4 de octubre, sobre titularidad compartida de explotaciones agrarias.

e) En el artículo 16 de la Ley 19/1995, de 4 de julio, de Modernización de las Explotaciones Agrarias que establece la creación y actualización del catálogo de explotaciones prioritarias.

f) Así como en las siguientes normas: Real Decreto 1048/2022, de 27 de diciembre, sobre la aplicación, a partir de 2023, de las intervenciones en forma de pagos directos y el establecimiento de requisitos comunes en el marco del Plan Estratégico de la Política Agrícola Común, y la regulación de la solicitud única del sistema integrado de gestión y control; Real Decreto 1047/2022, de 27 de diciembre, por el que se regula el sistema de gestión y control de las intervenciones del Plan Estratégico y otras ayudas de la Política Agrícola Común; Real Decreto 1046/2022, de 27 de diciembre, por el que se regula la gobernanza del Plan Estratégico de la Política Agrícola Común en España y de los fondos europeos agrícolas FEAGA y Feader; Real Decreto 1045/2022, de 27 de diciembre, sobre derechos de ayuda básica a la renta para la sostenibilidad de la Política Agrícola Común; y Real Decreto 1049/2022, de 27 de diciembre, por el que se establecen las normas para la aplicación de la condicionalidad reforzada y de la condicionalidad social que deben cumplir las personas beneficiarias de las ayudas en el marco de la Política Agrícola Común que reciban pagos directos, determinados pagos anuales de desarrollo rural y del Programa de Opciones Específicas por la Lejanía y la Insularidad (POSEI).

A estos efectos, los agricultores realizarán los trámites relacionados con los registros anteriormente enunciados de la comunidad autónoma competente como hasta ahora, conforme a su normativa reguladora.

Estos registros mantienen sus funciones y sus autoridades competentes correspondientes y se constituyen como fuente primaria de información para los datos complementarios del REA.

4. Sin perjuicio del apartado anterior, los titulares de explotaciones agrarias son los responsables de la veracidad de los datos o información que proporcionen al REA, tanto por medio de los registros señalados en el apartado anterior como conforme al artículo 8, y por tanto al SIEX.

La autoridad competente de la comunidad autónoma será responsable del uso de la información de que disponga conforme a los apartados anteriores, mientras que el Ministerio de Agricultura, Pesca y Alimentación será responsable del uso de la información en el ámbito nacional.

5. Las comunidades autónomas deberán poner a disposición del Ministerio de Agricultura, Pesca y Alimentación la información necesaria para cumplir con los objetivos del artículo 3. A tales efectos, la información del REA contenida en el sistema informático central del Ministerio de Agricultura, Pesca y Alimentación, a través de la Secretaría General de Agricultura y Alimentación, se actualizará al menos cuatro veces al año, en los plazos y con el contenido que se establezca orden del Ministerio de Agricultura, Pesca y Alimentación.

Artículo 7. *Sistemas informáticos del REA.*

1. Los titulares de explotaciones agrarias y las empresas conexas que sean personas físicas o jurídicas o entes sin personalidad jurídica se relacionarán con la autoridad competente a efectos del REA por medios electrónicos por aplicación del artículo 14 apartados 2 y 3 de la Ley 39/2015, de 1 de octubre.

Las administraciones públicas proporcionarán a los titulares de explotaciones agrarias, de manera gratuita, los sistemas informáticos necesarios para el cumplimiento de las correspondientes obligaciones de información o registro conforme se señala en la respectiva regulación de los registros señalados en el artículo 6.3 o para las operaciones relativas al REA previstas en el artículo 8. Para ello, el titular de explotación agraria dirigirá la solicitud de alta a la autoridad competente y, posteriormente, incluirá en el sistema los datos correspondientes a la explotación de que sea titular.

2. La información contenida en el REA formará parte de las bases de datos del SIEX descritas en el artículo 4.2. A tal efecto, las comunidades autónomas se asegurarán de que el REA sea directa y automáticamente interoperable con los sistemas que proporcione y gestione al efecto el Ministerio de Agricultura, Pesca y Alimentación.

Las comunidades autónomas, en coordinación con el Ministerio de Agricultura, Pesca y Alimentación, a través de la Secretaría General de Agricultura y Alimentación, velarán por la interoperabilidad entre el REA y los registros sectoriales mencionados en el artículo 6.2, así como con los registros correspondientes a las unidades ganaderas y empresas conexas.

3. El REA pondrá a disposición los servicios que permitan al titular o a sus representantes descargar de forma automática la información contenida en el sistema, para que pueda utilizarse como referencia a la hora de conformar las distintas unidades funcionales de la explotación en el CUE.

Artículo 8. *Solicitudes de alta, baja o modificación de la información en el REA.*

1. Para los titulares de explotaciones agrarias con unidades de producción agrícola, la solicitud de alta, baja, o modificación de datos en el REA se realizará según los procedimientos que determine la comunidad autónoma.

2. Aquellos titulares de explotaciones agrarias que presenten en 2023 la solicitud única de ayudas de la PAC, de acuerdo con la normativa que se establezca al efecto se les dará de alta de oficio en el REA con efectos desde la entrada en vigor del presente real decreto.

Aquellos titulares que a la fecha de entrada en vigor de este real decreto estuvieran dados de alta en el Registro General de la Producción Agrícola (REGPEA), conforme a lo establecido en el artículo 4 del Real Decreto 9/2015, de 16 de enero, también serán dados de alta de oficio en el REA. No obstante, en este caso la autoridad competente solicitará al

titular de la explotación agraria, según el procedimiento que determine, la información obligatoria de la que no disponga.

3. A partir de la entrada en vigor del presente real decreto, si un nuevo agricultor presenta una solicitud única de ayudas de la PAC, de acuerdo con la normativa que se establezca al efecto, y dicho solicitante no consta como titular de explotación agraria en el momento de presentar la solicitud, la autoridad competente tramitará de oficio el alta en el REA correspondiente. De igual modo, si un titular de explotación agraria presenta una solicitud única de ayudas de la PAC, y realiza modificaciones en el borrador de solicitud facilitado por la administración, la autoridad competente tramitará de oficio la modificación en el REA correspondiente.

4. Sin perjuicio de lo indicado en los apartados 2 y 3 los titulares podrán notificar en cualquier momento del año el alta, baja o modificación de los datos de su explotación agraria al REA. Específicamente, deberán notificar dicho alta, baja o modificación, cuando esto sea necesario para dar cumplimiento a las obligaciones de registro establecidas en los siguientes apartados.

a) La declaración anual a la que se hace referencia en el artículo 4.1 del Real Decreto 9/2015, de 16 de enero.

b) Las notificaciones de altas de explotaciones agrícolas de nueva constitución y bajas de explotaciones agrícolas que cesan su actividad a las que se hace referencia en el artículo 4.2 del Real Decreto 9/2015, de 16 de enero.

c) La cumplimentación de la información obligatoria en el Cuaderno Digital de Explotación Agrícola establecido en el artículo 9 del presente real decreto, en cuyo caso el plazo de notificación al REA vendrá condicionado por aquel que se establezca en la normativa recogida en el anexo II de este real decreto.

5. Para las explotaciones agrarias ubicadas en la Comunidad Autónoma de Canarias, la autoridad competente establecerá procedimientos equivalentes a los descritos en los apartados 2 y 3 para que las altas, bajas y modificaciones de oficio en el REA se realicen a partir de las solicitudes del Programa de Opciones Específicas por la Lejanía e Insularidad (POSEI) en cada campaña, de acuerdo con la normativa establecida al efecto.

Sección 2.^a El Cuaderno Digital de Explotación Agrícola

Artículo 9. El Cuaderno Digital de Explotación Agrícola.

1. Los titulares de explotaciones agrarias con unidades de producción agrícolas gestionarán electrónicamente, sean personas físicas o jurídicas o entes sin personalidad jurídica, por aplicación del artículo 14 apartados 2 y 3 de la Ley 39/2015, de 1 de octubre, un Cuaderno Digital de Explotación Agrícola, con el contenido mínimo del anexo II cuya información se consignará, de manera electrónica, según los procedimientos establecidos en la normativa citada en dicho anexo por los titulares de explotaciones agrarias o sus representantes.

2. Los titulares de explotaciones agrarias son los responsables de la veracidad de los datos o información que proporcionen y registren en el CUE.

La autoridad competente de la comunidad autónoma será responsable del uso de la información de que disponga y custodie conforme a los apartados anteriores.

Las comunidades autónomas deberán poner a disposición del Ministerio de Agricultura, Pesca y Alimentación la información necesaria para cumplir con los objetivos del artículo 3. A tales efectos, la información del CUE contenida en el sistema informático central del Ministerio de Agricultura, Pesca y Alimentación se actualizará al menos cuatro veces al año, en los plazos y con el contenido que se establezca mediante orden del Ministerio de Agricultura, Pesca y Alimentación.

3. Quedan exceptuados de la obligación recogida en el apartado 1, aquellas explotaciones agrarias que cumplan alguna de las siguientes condiciones:

a) Sobre el total de su superficie de cultivos permanentes y tierras de cultivo, excluidos los pastos temporales, cuenten con una superficie menor o igual a 5 hectáreas, siempre y cuando tengan una superficie de regadío menor o igual a 1 hectárea;

b) Dispongan únicamente de superficie de pastos, tanto temporales como permanentes, y no apliquen fertilizantes en dichas superficies.

Las explotaciones exceptuadas conforme al apartado a) que cuenten con superficies de:

- Pastos, tanto temporales como permanentes, en los que se apliquen fertilizantes, o
- Invernaderos con superficie total bajo cubierta superior a 0,1 ha. deberán anotar exclusivamente en el cuaderno digital de explotación la información relativa a esas superficies.

Las explotaciones exceptuadas deberán mantener los registros en papel que determine la normativa relativa a la PAC, a la nutrición sostenible de los suelos agrarios y al uso sostenible de productos fitosanitarios, a disposición de la autoridad competente, pudiendo utilizar voluntariamente el cuaderno digital a partir del 1 de enero de 2024 en lugar de los registros en papel.

Artículo 10. *Sistemas informáticos del CUE.*

1. A los efectos previstos en el artículo 9, las administraciones públicas proporcionarán a los titulares de explotaciones agrarias de manera gratuita, los sistemas informáticos necesarios para el cumplimiento de las correspondientes obligaciones de gestión y cumplimentación del CUE.

Adicionalmente, los sistemas informáticos mencionados en el párrafo anterior deberán incluir, desde el 1 de enero de 2024, la funcionalidad de la herramienta de sostenibilidad agraria para nutrientes a la que se hace referencia en el artículo 15.4.g) del Reglamento (UE) 2021/2115 del Parlamento Europeo y del Consejo, de 2 de diciembre de 2021.

2. Los titulares de explotaciones agrarias gestionarán el CUE en formato electrónico, con el contenido mínimo definido en el anexo II, que proporcionará la información requerida a los REA correspondientes, que a su vez serán directa y automáticamente interoperables con los sistemas que proporcione y gestione al efecto el Ministerio de Agricultura, Pesca y Alimentación.

3. El titular de explotación agraria podrá utilizar los sistemas informáticos desarrollados por la Administración de acuerdo con el apartado 1, o podrá utilizar cualquier otro sistema informático de su elección, siempre que cumpla con los requisitos técnicos que se establezcan y con el contenido mínimo establecidos en el anexo II.

A tales efectos, las autoridades competentes desarrollarán los interfaces y servicios necesarios para permitir la comunicación entre dichos sistemas y el SIEX. Para asegurar la interoperabilidad y armonización entre sistemas, por parte del Ministerio de Agricultura, Pesca y Alimentación y, de acuerdo con las comunidades autónomas, se establecerán por parte de la Secretaría General de Agricultura y Alimentación, las correspondientes circulares de coordinación que recojan los protocolos estandarizados de comunicación entre los sistemas de gestión de iniciativa privada y los sistemas informáticos descritos en el apartado anterior.

Las comunidades autónomas, en coordinación con el Ministerio de Agricultura, Pesca y Alimentación, a través de la Secretaría General de Agricultura y Alimentación, velarán por la interoperabilidad entre el CUE, el REA y los registros sectoriales mencionados en el artículo 6.2, así como con los registros correspondientes a las unidades ganaderas y empresas conexas.

Disposición adicional primera. *No incremento del gasto público de personal.*

Lo dispuesto en este real decreto no supondrá incremento de gasto en materia de dotaciones, retribuciones u otros gastos de personal.

Disposición adicional segunda. *Garantía de interoperabilidad.*

A los efectos previstos en este real decreto, las comunidades autónomas que decidan no utilizar los sistemas informáticos que ponga a su disposición el Ministerio de Agricultura, Pesca y Alimentación garantizarán, con cargo a sus presupuestos, la interoperabilidad con el mencionado sistema de dicho Ministerio.

Disposición adicional tercera. Integración de datos.

A los efectos previstos en el artículo 4.1, los datos contemplados en las siguientes fuentes de información se integrarán de oficio en el SIEX, sin necesidad de que los titulares de las explotaciones agrarias o empresas conexas correspondientes realicen actuación adicional ninguna y de conformidad al contenido y cronograma que se establezca mediante orden del Ministerio de Agricultura, Pesca y Alimentación:

- a) En el Real Decreto 479/2004, de 26 de marzo.
- b) En el Real Decreto 728/2007, de 13 de junio.
- c) En el Real Decreto 1614/2008, de 3 de octubre, relativo a los requisitos zoonosológicos de los animales y de los productos de la acuicultura, así como a la prevención y el control de determinadas enfermedades de los animales acuáticos.
- d) En el Registro Electrónico de Transacciones y Operaciones con Productos Fitosanitarios (RETO) establecido en el Real Decreto 285/2021, de 20 de abril.
- e) En el Real Decreto 1311/2012, de 14 de septiembre.
- f) En la base de datos PROLAC contemplada en el Real Decreto 95/2019, de 1 de marzo.
- g) En el Sistema Nacional de Información de Razas (ARCA) regulado en el Real Decreto 45/2019, de 8 de febrero.
- h) En el Sistema informático de registro de establecimientos en la alimentación animal del Real Decreto 629/2019, de 31 de octubre.
- i) En el Registro Nacional de Organizaciones de Productores y de Asociaciones de Organizaciones de Productores regulado en el Real Decreto 532/2017, de 26 de mayo.
- j) En el Registro estatal de organizaciones y asociaciones de organizaciones de productores de tabaco crudo contemplado en el Real Decreto 969/2014, de 21 de noviembre, por el que se regula el reconocimiento de las organizaciones de productores, la extensión de las normas, las relaciones contractuales y la comunicación de información en el sector del tabaco crudo.
- k) **(Suprimido)**
- l) En el Registro nacional de organizaciones y asociaciones de organizaciones de productores previsto en el Real Decreto 541/2016, de 25 de noviembre, por el que se regula el reconocimiento de las organizaciones de productores y sus asociaciones en el sector cunícola.
- m) En el Real Decreto 739/2015, de 31 de julio, sobre declaraciones obligatorias en el sector vitivinícola.
- n) En el Sistema unificado de información del sector lácteo regulado en el Real Decreto 319/2015, de 24 de abril, sobre declaraciones obligatorias a efectuar por primeros compradores y productores de leche y productos lácteos de vaca, oveja y cabra.
- ñ) En la aplicación REGMAQ establecida en el Real Decreto 448/2020, de 10 de marzo, sobre caracterización y registro de la maquinaria agrícola, así como en la base de datos REGANIP establecida con arreglo al Real Decreto 1702/2011, de 18 de noviembre, de inspecciones periódicas de los equipos de aplicación de productos fitosanitarios.
- o) En el sistema de información de los mercados oleícolas regulado en el Real Decreto 861/2018, de 13 de julio, por el que se establece la normativa básica en materia de declaraciones obligatorias de los sectores del aceite de oliva y las aceitunas de mesa y por el que se modifica el Real Decreto 772/2017, de 28 de julio, por el que se regula el potencial de producción vitícola.
- p) En el Real Decreto 1054/2021, de 30 de noviembre.
- q) Los datos de la solicitud única de ayudas de la PAC según se establezcan en la normativa correspondiente.
- r) Los datos relativos a pagos de los fondos europeos agrícolas, FEAGA y FEADER, recopilados con base en lo establecido en la normativa correspondiente.
- s) Los datos relativos al Programa de Opciones Específicas por la Lejanía y la Insularidad (POSEI) del Reglamento (UE) 228/2013 del Parlamento Europeo y del Consejo de 13 de marzo.
- t) En el sistema unificado de información de operadores (solo los correspondientes a las explotaciones agrícolas) de figuras de calidad diferenciada de ámbito supra autonómico,

regulado en el Real Decreto 267/2017, de 17 de marzo, por el que se desarrolla la Ley 6/2015, de 12 de mayo, de Denominaciones de Origen e Indicaciones Geográficas Protegidas de ámbito territorial supra autonómico, y por el que se desarrolla la Ley 12/2013, de 2 de agosto, de medidas para mejorar el funcionamiento de la cadena alimentaria.

u) Los datos relativos al Registro General de Operadores de Producción Ecológica recopilados con base en lo establecido en el Real Decreto 833/2014, de 3 de octubre.

v) Los datos relativos a las pólizas suscritas en el marco de los Planes de Seguros Agrarios Combinados y en virtud de lo dispuesto en el Real Decreto 425/2016, de 11 de noviembre.

w) Los datos relativos al Real Decreto 379/2014, de 30 de mayo, por el que se regulan las condiciones de aplicación de la normativa comunitaria en materia de autorización de establecimientos, higiene y trazabilidad, en el sector de los brotes y de las semillas destinadas a la producción de brotes.

x) Los datos del Real Decreto 760/2021, de 31 de agosto, por el que se aprueba la norma de calidad de los aceites de oliva y de orujo de oliva.

y) Los datos relativos a espacios protegidos definidos y regulados por la Ley 42/2007, de 13 de diciembre, del Patrimonio Natural y de la Biodiversidad.

Cualquier alta, baja o modificación se realizará según lo establecido en la normativa citada.

Disposición adicional cuarta. *Colaboración entre comunidades autónomas.*

Cuando sea procedente, deberá establecerse la colaboración y comunicación de información precisa contenida en el presente real decreto entre las distintas comunidades autónomas.

Para ello, se establecerán los mecanismos de intercambio de información adecuados en los casos en los que una explotación agraria se ubique en distintas comunidades autónomas. A estos efectos, las autoridades competentes implicadas se prestarán la asistencia mutua precisa a efectos del presente real decreto.

Disposición adicional quinta. *Titularidad o propiedad de la superficie agraria de la explotación.*

La información contenida en el SIEX no incluye la correspondiente a la titularidad o propiedad de las delimitaciones gráficas del cultivo que conforman la superficie agraria de la explotación, por lo que no puede utilizarse a dichos efectos ni tampoco para la delimitación de linderos legalmente reconocidos y otras propiedades del terreno que resulten competencia de los Registros de la Propiedad, de la Dirección General del Catastro o de los órganos competentes en materia del catastro inmobiliario en las comunidades autónomas de Navarra y del País Vasco.

Disposición adicional sexta. *Incidencia técnica.*

En las situaciones en las que una incidencia técnica haya imposibilitado el funcionamiento ordinario del sistema o aplicación que corresponda, y hasta que se solucione el problema, la Administración competente podrá determinar una ampliación de los plazos no vencidos, debiendo publicar en su sede electrónica tanto la incidencia técnica acontecida como la ampliación concreta del plazo no vencido, de acuerdo con el artículo 32.4 de la Ley 39/2015, de 1 de octubre.

Disposición transitoria única. *Adaptación del plazo de adecuación del CUE para las campañas 2023, 2024 y 2025.*

No obstante lo dispuesto en el artículo 6.5, para los años 2023, 2024 y 2025, la información del REA contenida en el sistema informático central del Ministerio de Agricultura, Pesca y Alimentación, a través de la Secretaría General de Agricultura y Alimentación, se actualizará dos veces al año, en los plazos y con el contenido establecido mediante orden del Ministerio de Agricultura, Pesca y Alimentación.

No obstante lo dispuesto en el artículo 9.2, para los años 2024 y 2025 la información del CUE contenida en el sistema informático central del Ministerio de Agricultura, Pesca y Alimentación se actualizará dos veces al año, en los plazos y con el contenido establecido mediante orden del Ministerio de Agricultura, Pesca y Alimentación.

Disposición final primera. *Modificación del Real Decreto 9/2015, de 16 de enero, por el que se regulan las condiciones de aplicación de la normativa comunitaria en materia de higiene en la producción primaria agrícola.*

El Real Decreto 9/2015, de 16 de enero, por el que se regulan las condiciones de aplicación de la normativa comunitaria en materia de higiene en la producción primaria agrícola, queda modificado como sigue:

Uno. En el artículo 4 se añade un nuevo apartado 5, con el siguiente contenido:

«5. Los datos previstos en este artículo se proporcionarán por el agricultor a la autoridad competente de manera electrónica, de acuerdo con lo previsto en el Real Decreto 1054/2022, de 27 de diciembre, por el que se establece y regula el Sistema de información de explotaciones agrícolas y ganaderas y de la producción agraria, así como el Registro autonómico de explotaciones agrícolas y el Cuaderno digital de explotación agrícola.»

Dos. Los apartados 2, 3, 4, 5 y 6 del artículo 5 quedan sin contenido.

Tres. En el artículo 5 se añade un nuevo apartado 2, con el siguiente contenido:

«2. El intercambio de información entre los sistemas informáticos de las autoridades competentes se realizará de acuerdo con lo previsto en el Real Decreto 1054/2022, de 27 de diciembre.»

Disposición final segunda. *Modificación del Real Decreto 1311/2012, de 14 de septiembre, por el que se establece el marco de actuación para conseguir un uso sostenible de los productos fitosanitarios.*

En el artículo 16 del Real Decreto 1311/2012, de 14 de septiembre, por el que se establece el marco de actuación para conseguir un uso sostenible de los productos fitosanitarios, se añade un nuevo apartado 5, con la siguiente redacción:

«5. Los datos a que se refieren los apartados anteriores se consignarán de manera electrónica por los agricultores, sus representantes o sus asesores, de acuerdo con lo previsto en el Real Decreto 1054/2022, de 27 de diciembre, por el que se establece y regula el Sistema de información de explotaciones agrícolas y ganaderas y de la producción agraria, así como el Registro autonómico de explotaciones agrícolas y el Cuaderno digital de explotación agrícola. Estos datos deberán ser proporcionados, al menos, con carácter mensual.»

Disposición final tercera. *Modificación del Real Decreto 739/2015, de 31 de julio, sobre declaraciones obligatorias en el sector vitivinícola.*

El Real Decreto 739/2015, de 31 de julio, sobre declaraciones obligatorias en el sector vitivinícola, queda modificado como sigue:

Uno. El artículo 3 se sustituye por el siguiente:

«Artículo 3. *Declaración de cosecha.*

1. Todos los cosecheros deberán presentar anualmente una declaración de cosecha que deberá cumplimentarse en los soportes informáticos que dispongan al efecto las respectivas comunidades autónomas, los cuales contendrán, al menos, los datos que figuran en el anexo I, partes a y b. Quedan exentos en la presentación de la declaración de cosecha aquellos cosecheros que cumplan alguna de las siguientes condiciones:

a) Su producción total de uva se destine al consumo en estado natural, a la pasificación o a la transformación directa en zumo de uva.

b) La explotación tenga menos de 0,1 hectáreas de viña en producción, siempre que no comercialicen parte alguna de su cosecha o que entregue la totalidad de su cosecha a una bodega cooperativa o a una agrupación de la que sean socios o miembros.

2. La declaración de cosecha se presentará hasta el 10 de diciembre de cada año, en los soportes informáticos previstos al efecto por las comunidades autónomas. En todo caso, la inclusión de los datos permitirá su interconexión con el REA creado y regulado en el Real Decreto 1054/2022, de 27 de diciembre, por el que se establece y regula el Sistema de información de explotaciones agrícolas y ganaderas y de la producción agraria, así como el Registro autonómico de explotaciones agrícolas y el Cuaderno digital de explotación agrícola. Para ello, deberán utilizarse, por parte de las comunidades autónomas, las herramientas electrónicas adecuadas para ello.

3. Aquellas comunidades autónomas que dispongan de medios informáticos que permitan vincular a los cosecheros que deben presentar anualmente la declaración con la producción declarada y con las parcelas de viñedo de las que provienen esas producciones, podrán excluir a sus cosecheros de la presentación de la parte b del anexo I.»

Dos. El último párrafo del apartado 2 del artículo 4 se substituye por el siguiente:

«Las comunidades autónomas registrarán mediante los procedimientos informáticos establecidos al efecto todas las altas de operadores e instalaciones, así como las bajas, modificaciones y errores constatados. Dichos procedimientos permitirán su interconexión con el SIEX creado y regulado por el Real Decreto 1054/2022, de 27 de diciembre.»

Tres. El apartado 6 del artículo 5 queda redactado como sigue:

«6. Las declaraciones a las que se hace referencia en los apartados 2 y 3 se realizarán directamente a través de la aplicación informática existente al efecto para las declaraciones en el INFOVI, incluso en el caso en el que los datos sean todos cero.

Los criterios para una adecuada cumplimentación de las declaraciones serán los existentes en cada momento en la citada aplicación informática, siempre teniendo en cuenta que se trata de directrices complementarias meramente indicativas y no obligatorias.»

Disposición final cuarta. *Modificación del Real Decreto 1338/2018, de 29 de octubre, por el que se regula el potencial de producción vitícola.*

En el artículo 28 del Real Decreto 1338/2018, de 29 de octubre, por el que se regula el potencial de producción vitícola, se incluye un nuevo apartado 4, con el siguiente contenido:

«4. El registro vitícola de las comunidades autónomas permitirá, a través de su interconexión con el Registro de Explotaciones Agrícolas de la comunidad autónoma, aportar información al SIEX creado y regulado en el Real Decreto 1054/2022, de 27 de diciembre, por el que se establece y regula el Sistema de información de explotaciones agrícolas y ganaderas y de la producción agraria, así como el Registro autonómico de explotaciones agrícolas y el Cuaderno digital de explotación agrícola. Para ello, deberán utilizarse, por parte de las comunidades autónomas, las herramientas electrónicas y procedimientos adecuados para ello. Si no dispusieran de tales herramientas y, en aras de conseguir un buen funcionamiento del sistema, se establecerá un periodo transitorio de un año desde la publicación del citado real decreto, para que las desarrollen.»

Disposición final quinta. *Título competencial.*

El presente real decreto se dicta al amparo de lo dispuesto en el artículo 149.1, reglas 13.^a, 16.^a y 23.^a de la Constitución Española, que atribuye al Estado, respectivamente, las

competencias exclusivas en materia de bases y coordinación de la planificación general de la actividad económica, de bases y coordinación general de la sanidad, y de legislación básica sobre protección del medio ambiente, sin perjuicio de las facultades de las comunidades autónomas de establecer normas adicionales de protección.

Disposición final sexta. *Habilitación normativa.*

Se faculta a la persona titular del Ministerio de Agricultura, Pesca y Alimentación, para modificar, mediante orden ministerial, el contenido de los anexos del presente real decreto para su adaptación a las modificaciones que introduzca la normativa de la Unión Europea.

Disposición final séptima. *Habilitación de aplicación.*

1. Se faculta al Ministro de Agricultura, Pesca y Alimentación a desarrollar mediante orden el contenido necesario del REA y del CUE que deba actualizarse en el sistema informático central del Ministerio de Agricultura, Pesca y Alimentación mencionado en los artículos 6.5 y 9.2 y el alcance y la cronología para la integración de los conjuntos de datos previstos en los registros de la disposición adicional tercera en el SIEX conforme al artículo 4, sin perjuicio de que la referida orden pueda remitir a una resolución del Secretario General de Agricultura y Alimentación en que se especifiquen detalles técnicos que no conlleven la imposición de nuevas obligaciones de comunicación a los titulares de las explotaciones agrarias y empresas conexas ni afecte a su estatuto jurídico de otro modo.

2. Se faculta a la persona titular de la Secretaría General de Agricultura y Alimentación, para desarrollar mediante resolución los aspectos técnicos e informáticos, así como de seguridad de la información, de las interfaces a las que se hace referencia en los artículos 5.2 y 10.3.

Disposición final octava. *Entrada en vigor.*

El presente real decreto entrará en vigor el día 1 de julio de 2023, con las siguientes salvedades:

1. El artículo 9 entrará en vigor de forma progresiva:

a) A partir del 1 de septiembre de 2024 deberán utilizar obligatoriamente un cuaderno digital de explotación los titulares de las explotaciones agrícolas que:

i) Sumando su superficie de cultivos permanentes y tierras de cultivo, excluidos los pastos temporales, sea superior a 30 hectáreas; o

ii) Sobre el total de su superficie de cultivos permanentes y tierras de cultivos, excluidos los pastos temporales tengan más 5 hectáreas de regadío o

iii) Dispongan de invernaderos con superficie total bajo cubierta superior a 0,1 ha. En caso de los titulares de las explotaciones agrícolas exceptuados conforme al artículo 9.3 del presente real decreto sólo la parte de la superficie agraria con invernadero deberá estar sujeta al cumplimiento del cuaderno digital.

b) A partir del 1 de septiembre de 2025 deberán utilizar obligatoriamente un cuaderno digital de explotación el resto de los titulares de las explotaciones agrícolas distintos de los contemplados en el apartado a) y que no estén exceptuados conforme al artículo 9.3 del presente real decreto.

2. Las explotaciones deberán mantener los registros en papel que determine la normativa relativa a la PAC, a la nutrición sostenible de los suelos agrarios y al uso sostenible de productos fitosanitarios, a disposición de la autoridad competente hasta las fechas de obligado cumplimiento, pudiendo utilizar voluntariamente el cuaderno digital a partir del 1 de enero de 2024 en lugar de los registros en papel.

3. Asimismo, el artículo 10.1 referido a la herramienta de sostenibilidad agraria para nutrientes a la que se hace referencia en el artículo 15.4.g) del Reglamento (UE) 2021/2115 del Parlamento Europeo y del Consejo, de 2 de diciembre de 2021, entrará en vigor el 1 de enero de 2024.

ANEXO I**Contenido mínimo del Registro Autonómico de Explotaciones Agrícolas***I. Información de cada explotación*

1. Datos generales de la explotación. La Autoridad Competente asignará el código del REA o registro correspondiente, así como la clasificación de la explotación. Se deben cumplimentar indicadores de la actividad agraria, relativos a Autocontrol y Venta directa.

2. Datos del titular, del representante autorizado y del cotitular. Nombre o razón social, NIF, domicilio y medio de contacto. Se debe identificar la forma jurídica si procede.

3. Superficie vitícola potencial: La autoridad competente a partir del Registro Vitícola incluirá la información sobre la superficie de derechos, autorizaciones y resoluciones de arranque, inscrita en el Registro Vitícola y disponible para realizar plantaciones de viñedo. Indicando para cada una de ellas provincia y nombre de la DOP donde está situada, en su caso.

4. Datos del gerente de explotación. Se identificará mediante nombre o razón social, NIF y medios de contacto. Se incluirán datos sobre la capacitación profesional. Se incluirá información sobre las jornadas anuales de trabajo agrario en la explotación.

5. Datos de Edificaciones e Instalaciones. Se debe identificar la clase de instalación, tipo de local y coordenadas del emplazamiento, dimensión, así como la parcela catastral en la que se localicen las instalaciones y edificaciones.

6. Datos de Maquinaria y Equipos. La autoridad competente a partir del REGMAQ (Registro de Maquinaria Agrícola) regulado por el Real Decreto 448/2020, de 10 de marzo, sobre caracterización y registro de la maquinaria agrícola y del REGANIP establecido con arreglo al Real Decreto 1702/2011, de 18 de noviembre, de inspecciones periódicas de los equipos de aplicación de productos fitosanitarios, incluirá el número de inscripción de la maquinaria de la que el titular de la explotación es el propietario.

II. Información de cada unidad de producción agrícola

7. Datos de superficies y datos de cultivos. En el caso de los agricultores que realicen Solicitud Única de las intervenciones de la Política Agrícola Común, se cumplimentará de oficio por la administración a partir la información proporcionada por dicha solicitud.

Para el resto de los agricultores se deben declarar los recintos SIGPAC que ocupa la superficie agraria que pertenece a la explotación y la delimitación gráfica de cada cultivo (DGC) dentro de cada recinto SIGPAC. Se deberá indicar el régimen de tenencia. Se debe identificar el NIF del arrendador/cedente o del aparcero/gestora de pastos. Cuando proceda, se identificarán los datos de cultivos con el código del producto y código variedad, especie o tipo y se indicarán las fechas de inicio y fin de cultivo. Se incluirá información sobre la actividad agraria y aprovechamientos. Para la superficie que deje de formar parte de la explotación se registrará la fecha y causa de baja.

Como datos adicionales de cultivo se debe registrar el sistema de cultivo y de explotación, se debe indicar el tipo de semilla, certificado ecológico, si está bajo el sistema de producción integrada u otro régimen de calidad, así como el destino de la producción. En el caso de cultivos leñosos, se registrará la densidad de plantación y el año de plantación. Para el cultivo de huerta se recogerá la información detallada de hortícolas con el código del producto y código de variedad, especie o tipo. Para el cultivo de frutales se indicará el detalle con código de variedad, especie o tipo.

8. Datos del Registro vitícola: la autoridad competente a partir del Registro Vitícola incluirá para cada delimitación gráfica de cultivo (DGC) la superficie plantada de uva de vinificación, indicando el tipo. Se incluirá el código que identifica esa superficie plantada de uva de vinificación. Se indicará el origen de la superficie plantada de viñedo de uva de vinificación: derecho o autorización, y la fecha de concesión de estos. Se indicará el portainjerto, marco de plantación, sistema de conducción y régimen de calidad. Ayudas a la reestructuración y reconversión de viñedos y la cosecha en verde, indicando la superficie donde se ha ejecutado la operación objeto de ayuda y el ejercicio de finalización de la operación.

9. Datos de producciones: a partir del año 2024 para el producto viña de vinificación por cada parcela vitícola, la autoridad competente incluirá los siguientes datos declarados en virtud del artículo 3 del Real Decreto 739/2015, de 31 de julio, sobre declaraciones obligatorias en el sector vitivinícola: datos de la cosecha en kilogramos por hectárea desglosados por uva tinta y uva blanca, datos relativos al destino de la producción con la clasificación de la categoría y los datos de la identificación y ubicación de la bodega.

10. Otros aspectos que se recojan en normativa PAC o sectorial.

ANEXO II

Contenido mínimo del Cuaderno Digital de Explotación Agrícola

1. Datos generales del cultivo en cada parcela agrícola. La autoridad competente incluirá estos datos a partir de los datos del REA, y establecerá los mecanismos tecnológicos necesarios para asegurar una sincronización entre ambas fuentes de información. El titular de la explotación podrá agrupar sus DGC en Unidades Homogéneas de Cultivo (UHC) sobre las que se realicen las mismas prácticas de cultivo, a efectos de facilitar la cumplimentación de los apartados siguientes.

2. Tratamientos fitosanitarios. Para las actuaciones fitosanitarias se grabará para cada UHC la información conforme al anexo III del Real Decreto 1311/2012, de 14 de septiembre, por el que se establece el marco de actuación para conseguir un uso sostenible de los productos fitosanitarios.

3. Fertilización. Para cada UHC se registrará lo que indique la normativa sectorial respecto a la nutrición sostenible en los suelos agrarios

4. Otros aspectos que se recojan en la respectiva normativa sectorial reguladora de la concreta actividad.

§ 46

Orden APA/204/2023, de 28 de febrero, por la que se establece y regula el contenido mínimo del Registro autonómico de explotaciones agrícolas y del Cuaderno digital de explotación agrícola y la cronología de incorporación de fuentes de información en el Sistema de información de explotaciones agrícolas, ganaderas y de la producción agraria

Ministerio de Agricultura, Pesca y Alimentación
«BOE» núm. 54, de 4 de marzo de 2023
Última modificación: sin modificaciones
Referencia: BOE-A-2023-5699

La puesta en marcha de la nueva Política Agrícola Común (PAC) a partir de 2023, pasando de un modelo basado en el cumplimiento de criterios de elegibilidad, a un modelo basado en la consecución de determinados indicadores de rendimiento, trae consigo cambios importantes en los sistemas de gestión de la información. Este nuevo sistema requiere un adecuado proceso de seguimiento y gestión de las explotaciones agrícolas y ganaderas para asegurar que se realiza de manera objetiva y completa.

Este cambio de modelo de la PAC supone la digitalización completa de todos los sistemas que se utilizan por la administración para su relación con los agricultores y ganaderos, lo que además debe suponer una simplificación de determinados procedimientos y la inclusión en el sistema de otros elementos que permitan gestionar la obtención de los indicadores que se establezcan.

En este contexto, se dicta el Real Decreto 1054/2022, de 27 de diciembre, por el que se establece y regula el Sistema de información de explotaciones agrícolas y ganaderas y de la producción agraria, así como el Registro autonómico de explotaciones agrícolas (en adelante REA) y el Cuaderno digital de explotación agrícola (en adelante CUE).

De acuerdo con el apartado primero de la disposición final séptima del Real Decreto 1054/2022, de 27 de diciembre, se faculta al Ministro de Agricultura, Pesca y Alimentación a desarrollar mediante orden el contenido necesario del REA y del CUE que deba actualizarse en el sistema informático central del Ministerio de Agricultura, Pesca y Alimentación mencionado en los artículos 6.5 y 9.2 del Real Decreto 1054/2022, de 27 de diciembre, y el alcance y la cronología para la integración de los conjuntos de los datos previstos en los registros de la disposición adicional tercera en el Sistema de información de explotaciones agrícolas y ganaderas y de la producción agraria (en adelante SIEX) conforme al artículo 4 del Real decreto 1054/2022, de 27 de diciembre, sin perjuicio de que la referida orden pueda remitir a una resolución del Secretario General de Agricultura y Alimentación en que se especifiquen detalles técnicos que no conlleven la imposición de nuevas obligaciones de comunicación a los titulares de las explotaciones agrarias y empresas conexas ni afecte a su estatuto jurídico de otro modo.

De este modo, se aprueba la presente orden ministerial, con el objeto de desarrollar los elementos de este Sistema de información de explotaciones que permitan la consecución de los objetivos contenidos en el artículo 3 del Real Decreto 1054/2022, de 27 de diciembre.

En el proceso de elaboración de esta orden ministerial se ha consultado a las comunidades autónomas y las entidades representativas de los sectores afectados.

Se dicta en virtud de la disposición final séptima del Real Decreto 1054/2022, de 27 de diciembre, y al amparo de lo dispuesto por el artículo 149.1, reglas 13.^a, 16.^a y 23.^a de la Constitución Española, que atribuyen al Estado, respectivamente, las competencias exclusivas en materia de bases y coordinación de la planificación general de la actividad económica, de bases y coordinación general de la sanidad, y de legislación básica sobre protección del medio ambiente, sin perjuicio de las facultades de las comunidades autónomas de establecer normas adicionales de protección.

En la elaboración de esta norma se han observado los principios de buena regulación previstos en el artículo 129 de la Ley 39/2015 de 1 de octubre, del Procedimiento Administrativo Común de las Administraciones Públicas. Los principios de necesidad y eficacia puesto que la norma resulta el instrumento más indicado para los intereses que se persiguen; el principio de proporcionalidad ya que contiene la regulación imprescindible para atender a las necesidades que se pretenden cubrir; y el principio de seguridad jurídica ya que es coherente con el resto del ordenamiento jurídico nacional y de la Unión Europea. Por lo demás, la norma es coherente con los principios de eficiencia, en tanto que la norma asegura la máxima eficacia de sus postulados con los menores costes posibles inherentes a su aplicación, y transparencia al haberse garantizado una amplia participación en su elaboración.

En su virtud, con la aprobación previa de la Ministra de Hacienda y Función Pública, dispongo:

Artículo 1. *Objeto y ámbito de aplicación.*

Esta orden tiene por objeto:

a) Desarrollar el contenido mínimo necesario del REA y del CUE que deba actualizarse en el sistema informático central del Ministerio de Agricultura, Pesca y Alimentación mencionado en los artículos 6.5 y 9.2 del Real Decreto 1054/2022, de 27 de diciembre.

b) Establecer el alcance y la cronología para la integración de los conjuntos de los datos previstos en los registros de la disposición adicional tercera del Real Decreto 1054/2022, de 27 de diciembre, en el Sistema de información de explotaciones agrícolas y ganaderas y de la producción agraria (en adelante SIEX) conforme al artículo 4 de dicho real decreto.

Artículo 2. *Componentes del Sistema de información de explotaciones agrícolas (SIEX).*

El Sistema de información de explotaciones agrícolas (SIEX) consta de dos componentes principales:

a) La plataforma de la Administración Central, componente de la Administración General del Estado, que constituye el Sistema de información de explotaciones agrícolas, ganaderas y de la producción agraria (SIEX) y que se nutre de la información de que dispone dicha Administración y que integra de oficio conforme al apartado 2 del artículo 4 y disposición adicional tercera del Real Decreto 1054/2022, de 27 de diciembre, sin necesidad de que los titulares de las explotaciones agrarias o empresas conexas correspondientes realicen actuación adicional ninguna y de conformidad al contenido y cronograma que se establece en la presente orden.

b) Las plataformas autonómicas interoperables con SIEX: el Registro Autonómico de Explotaciones Agrícolas (REA) conforme al apartado 2 del artículo 7 del Real Decreto 1054/2022, de 27 de diciembre, y el Cuaderno Digital de Explotación Agrícola (CUE) conforme al apartado 3 del artículo 10 de dicho real decreto.

Según establece el apartado 4 del artículo 4 del Real Decreto 1054/2022, de 27 de diciembre, en lo que se refiere a las unidades de producción agrícolas, los titulares de explotaciones agrarias se atenderán a lo dispuesto en el capítulo III del mencionado real decreto, que regula el Registro autonómico de explotaciones agrícolas (REA) y el Cuaderno

digital de explotación agrícola (CUE), cuyo contenido mínimo se desarrolla mediante la presente orden.

Artículo 3. *El Registro autonómico de explotaciones agrícolas (REA).*

Conforme al apartado 5 del artículo 6 y el apartado 2 del artículo 7 del Real Decreto 1054/2022, de 27 de diciembre, el contenido del REA del anexo I de dicho real decreto que deberá actualizarse en el SIEX será el recogido en el anexo I de esta orden, según la información general de la explotación agraria y la relativa a las unidades de producción agrícola.

Artículo 4. *El Cuaderno Digital de Explotación Agrícola.*

El contenido del CUE, relativo a las unidades de producción agrícola, del anexo II del Real Decreto 1054/2022, del 27 de diciembre, que debe actualizarse en el SIEX se recoge en el anexo II de esta orden.

Artículo 5. *Alcance y cronología de integración de oficio de los conjuntos de los datos en el SIEX.*

1. Conforme establece el artículo 4.1 del Real Decreto 1054/2022, de 27 de diciembre, y su disposición adicional tercera los datos aportados por las fuentes de información que se enumeran en dicha disposición adicional tercera se integrarán de oficio en el SIEX, según el detalle de la información y cronograma que se establece en el anexo III de esta orden.

2. Tal y como establece el apartado 1 de la disposición final séptima del Real Decreto 1054/2022, de 27 de diciembre, el Secretario de General de Agricultura y Alimentación se encuentra facultado para desarrollar mediante resolución los detalles técnicos relativos a la integración de los datos a que hace referencia el apartado anterior que no conlleven la imposición de nuevas obligaciones de comunicación a los titulares de las explotaciones agrarias y empresas conexas ni afecte a su estatuto jurídico de otro modo.

Disposición final primera. *Título competencial.*

Esta orden se dicta al amparo de lo dispuesto por el artículo 149.1, reglas 13.^a, 16.^a y 23.^a de la Constitución Española, que atribuye al Estado, respectivamente, las competencias exclusivas en materia de bases y coordinación de la planificación general de la actividad económica, de bases y coordinación general de la sanidad, y de legislación básica sobre protección del medio ambiente, sin perjuicio de las facultades de las comunidades autónomas de establecer normas adicionales de protección.

Disposición final segunda. *Entrada en vigor.*

Esta orden entrará en vigor el 1 de julio de 2023.

ANEXO I

Contenido mínimo del Registro Autonómico de Explotaciones Agrícolas

I. Información de cada explotación

1. Datos generales de la explotación. La información mínima de carácter horizontal que deberá contener el registro en relación con la explotación: el Código REA, fecha de inscripción y de baja, así como la clasificación de la explotación e indicadores de la actividad agraria como autocontrol y venta directa.

2. Datos del titular. La información mínima de carácter horizontal que se deberá registrar respecto al titular: datos personales de titular, NIF, nombre o razón social, apellidos, fecha de nacimiento, sexo, dirección, provincia, municipio y código postal. Incluirá como medio de contacto el teléfono y correo electrónico.

Deberá incluir información sobre el tipo de titularidad, que recogerá, en su caso, la condición de explotación de titularidad compartida, regulada en la Ley 35/2011, de 4 de octubre, sobre titularidad compartida de las explotaciones agrarias.

Así mismo, se incluirá la información del representante, o cotitular, según el caso.

Los datos de representante autorizado y del responsable de la explotación incluirán el NIF, nombre y apellidos, dirección, provincia, municipio y código postal, así como teléfono y correo electrónico.

Los datos del cotitular incluirán el NIF, nombre y apellidos y fecha de nacimiento.

La dirección, provincia, municipio y código postal, teléfono y correo electrónico.

3. Superficie vitícola potencial. Antes del uno de enero de 2024:

La autoridad competente de las comunidades autónomas, excepto la comunidad autónoma de las Islas Canarias, deberá aportar en su caso la siguiente información sobre el titular procedente del Registro vitícola: tipo de superficie potencial para plantaciones de uva de vinificación, superficie potencial inscrita en el registro vitícola de autorizaciones de nueva plantación, de replantación y de conversión así como de resoluciones de arranque, que hayan sido concedidas al titular pero que estén sin ejercer y no estén caducadas. Distinguiendo la superficie por cada tipo de autorización o resolución de arranque e indicando la provincia donde está situada la superficie de la autorización, provincia donde está situada la superficie de la autorización o resolución de arranque, nombre de la/s Denominación/es de Origen Protegida (DOP) o de la/s Indicación/es Geográfica Protegida (IGP) donde está situada la superficie de la autorización o resolución de arranque, en su caso.

4. Datos del gerente de la explotación. La información mínima de carácter horizontal que se deberá inscribir respecto del gerente de explotación (máximo uno por explotación): NIF, nombre y apellidos, sexo, teléfono, correo electrónico y fecha de nacimiento. Unidades de trabajo agrario (UTA) desempeñadas, año en el que comenzó a trabajar como gerente de explotación y su capacitación profesional.

5. Datos de edificaciones e instalaciones. Se proporcionará información para cada edificación e instalación relativa a la clase o al tipo de edificación o instalación, su referencia catastral cuando proceda, dimensión como superficie construida o instalada, así como las unidades de edificaciones o instalaciones y para las nuevas edificaciones o instalaciones las coordenadas de emplazamiento.

6. Datos de maquinaria y equipos. La autoridad competente, a partir del Registro Maquinaria Agrícola (ROMA) regulado por el Real Decreto 448/2020, de 10 de marzo, sobre caracterización y registro de la maquinaria agrícola, y del REGANIP, establecido con arreglo al Real Decreto 1702/2011, de 18 de noviembre, de inspecciones periódicas de los equipos de aplicación de productos fitosanitarios, incluirá el número de inscripción de la maquinaria de la que el titular de la explotación es el propietario.

II. Información de cada unidad de producción agrícola

Los bloques de información siguientes se recopilan en relación con la delimitación gráfica de cultivo de acuerdo con su definición del artículo 2 del Real Decreto 1054/2022, de 27 de diciembre.

7. Datos de superficies y datos de cultivos. Información mínima de la Delimitación gráfica de cultivo: código de provincia, municipio, agregado, zona, polígono, parcela, recinto, referencia catastral de la parcela cuando proceda. Debe indicarse si se está utilizando una referencia identificativa distinta del SIGPAC, conforme a lo establecido en el artículo 18, apartados 3 y 4 del Real Decreto 1047/2022. Debe especificarse el régimen de tenencia, el NIF del arrendador, cedente o aparcerero en el caso de delimitaciones gráficas de cultivo de más de 2 hectáreas o, en el caso de pastos permanentes utilizados en común, la entidad gestora de los mismos. Se deben indicar los datos de los cultivos con la identificación del producto, variedad, especie o tipo, la actividad agraria y las fechas de inicio y fin de cultivo, excepto para los viveros productores de material vegetal de reproducción. Para la superficie que deje de formar parte de la explotación se registrará la fecha y causa de baja.

Se debe añadir información del sistema de explotación, sistema del cultivo y destino del cultivo. Se proporcionarán datos adicionales de cultivos como, el material vegetal de reproducción empleado, la certificación producción ecológica, producción integrada u otro régimen de calidad. En el caso de cultivos leñosos, se registrará el marco de plantación y el año de plantación.

Se cumplimentará información relativa al aprovechamiento de la superficie con la indicación del tipo de aprovechamiento.

8. Datos del Registro vitícola. Antes del uno de enero de 2024:

La autoridad competente de las comunidades autónomas del Registro Vitícola aportará, en su caso, la siguiente información para cada delimitación gráfica de cultivo: sobre el régimen de autorizaciones del viñedo para las superficies plantadas a partir del 1 de enero de 2016 con el tipo de autorización o derecho de origen de la superficie de viñedo plantada con uva de vinificación (no obligatorio para la comunidad autónoma de las Islas Canarias), fecha de concesión de la autorización o derecho (no obligatorio para la comunidad autónoma de las Islas Canarias) y el tipo de superficie plantada de uva de vinificación.

En relación con la información permanente del viñedo, se incorporará el código de la parcela vitícola, el portainjerto (en caso de que esté disponible en el registro vitícola de la comunidad), el marco de plantación, sistema de conducción y la superficie plantada de uva de vinificación admisible para la producción de: vino con DOP, indicando en este caso el nombre de la/s DOP; de vino con IGP que no esté incluida en el apartado anterior; la de vino sin DOP/IGP, pero que esté situada en una zona geográfica de producción DOP/IGP; y la de vino sin DOP/IGP y que este situada fuera de una zona geográfica de producción DOP/IGP.

Respecto a la información de las ayudas a la reestructuración y reconversión de viñedos y la cosecha en verde, la autoridad competente en materia de reestructuración y reconversión de viñedos y la de cosecha en verde indicará el tipo de ayuda de viñedo, la superficie donde se haya ejecutado y año de finalización de la operación.

La autoridad competente en materia de declaración de cosecha reflejará la información relativa a la declaración de la cosecha, indicando la producción o cantidad cosechada, así como los datos relativos a la categoría del destino de la producción, se incluirán las cantidades producidas de Vino DOP, Vino IGP, sin indicación geográfica u otros. Se introducirán los datos de la bodega con el NIF del titular, nombre o razón social, provincia y municipio.

9. Otros aspectos que se recojan en normativa PAC o sectorial, entre otros los recogidos en el Real Decreto 1045/2022, de 27 de diciembre, sobre derechos de ayuda básica a la renta para la sostenibilidad de la Política Agrícola Común, en el Real Decreto 1046/2022, de 27 de diciembre, por el que se regula la gobernanza del Plan Estratégico de la Política Agrícola Común en España y de los fondos europeos agrícolas FEAGA y FEADER, en el Real Decreto 1047/2022, de 27 de diciembre, por el que se regula el sistema de gestión y control de las intervenciones del Plan Estratégico y otras ayudas de la Política Agrícola Común, en el Real Decreto 1048/2022, de 27 de diciembre, sobre la aplicación, a partir de 2023, de las intervenciones en forma de pagos directos y el establecimiento de requisitos comunes en el marco del Plan Estratégico de la Política Agrícola Común, y la regulación de la solicitud única del sistema integrado de gestión y control, y en el Real Decreto 1049/2022, de 27 de diciembre, por el que se establecen las normas para la aplicación de la condicionalidad reforzada y de la condicionalidad social que deben cumplir las personas beneficiarias de las ayudas en el marco de la Política Agrícola Común que reciban pagos directos, determinados pagos anuales de desarrollo rural y del Programa de Opciones Específicas por la Lejanía y la Insularidad (POSEI).

ANEXO II**Contenido mínimo del Cuaderno Digital de Explotación Agrícola***I. Información de cada explotación*

1. Tratamientos fitosanitarios no vinculados a la superficie. Se incorporará la información relativa a las medidas preventivas o culturales practicadas en la explotación, así como la valoración del cumplimiento de la gestión integrada de plagas.

En el caso que existieran tratamientos fitosanitarios postcosecha en el producto vegetal, se proporcionará información relativa a la identificación del producto vegetal tratado con la cantidad de la producción. Se indicará la fecha de actuación y la problemática fitosanitaria junto a la justificación de la actuación. Se cumplimentarán los datos relativos al producto fitosanitario empleado con su nombre comercial, número de registro, dosis y unidad. Se incluirá la evaluación del tratamiento indicando su eficacia y observaciones en el caso que las hubiera.

En el caso que existiera tratamiento fitosanitario en edificaciones o instalaciones, se proporcionará información relativa a la identificación de las mismas a partir del REA, así como a la fecha de actuación del tratamiento, la problemática fitosanitaria y la justificación de la actuación. Se cumplimentarán los datos relativos al producto fitosanitario empleado con su nombre comercial, número de registro, dosis y unidad. Se incluirá la evaluación del tratamiento indicando su eficacia y observaciones en el caso que las hubiera.

II. Información de cada unidad homogénea de cultivo o Delimitación gráfica de cultivo

2. Datos generales del cultivo. La autoridad competente de las comunidades autónomas incluirá estos datos a partir de los datos del REA. El titular de la explotación añadirá la relativa al detalle de la actividad agraria.

3. Tratamientos fitosanitarios. De acuerdo con el anexo III del Real Decreto 1311/2012, de 14 de septiembre, por el que se establece el marco de actuación para conseguir un uso sostenible de los productos fitosanitarios, para las actuaciones fitosanitarias se grabarán, la fecha de actuación, la superficie tratada y el cultivo o producto tratado.

Se incorporará información relativa a la problemática fitosanitaria y a justificación de la actuación. En relación con los medios de defensa sanitaria, se especificará el tipo de medida empleada, la cantidad y unidad de medida y el Registro de determinados medios de defensa fitosanitaria (MDF) cuando proceda.

En el caso en que se emplee un producto fitosanitario, el titular de la explotación consignará su nombre comercial, materia activa o formulado, número de registro, cantidad y unidad empleada.

Se deberá identificar el aplicador y el equipo aplicador mediante la identificación del aplicador o empresa de tratamientos a terceros con nombre y apellidos o razón social, NIF y el número de inscripción del Registro oficial de productores y operadores de medios de defensa fitosanitaria (ROPO). La identificación del equipo aplicador requerirá la introducción del número inscripción ROMA u otros, número de inscripción REGANIP.

Se proporcionarán los datos relativos a la identificación de las personas físicas o jurídicas que intervienen en el asesoramiento del tratamiento fitosanitario, como fecha de la validación por parte del asesor, nombre y apellidos o razón social del asesor, NIF y código ROPO.

Se añadirá la evaluación del tratamiento fitosanitario mediante la evaluación del tratamiento y observaciones en caso de que las hubiera.

Relativo al uso de semilla tratada, se añadirá información relativa a la superficie sembrada, si fuera diferente a la superficie de la parcela. Se indicará el tipo de tratamiento recibido de la semilla, la fecha de siembra o tratamiento, el número de lote de la semilla adquirida y la cantidad de semilla adquirida o tratada. Se incluirá la información del producto fitosanitario empleado con su nombre comercial y número de registro.

4. Fertilización. El agricultor especificará la información relativa a la fertilización que indique el Real Decreto 1051/2022, de 27 de septiembre, por el que se establecen normas para la nutrición sostenible en los suelos agrarios, particularmente la información que se

recoge en el apartado C de la parte I y en el apartado C de la parte II del anexo III del RD 1311/2012, de 14 de septiembre, modificado por el RD 1051/2022, de 27 de diciembre.

Además, será obligatorio adjuntar el plan de abonado elaborado de acuerdo con lo establecido en el apartado 2 del artículo 4 del Real Decreto 1051/2022, de 27 de diciembre, así como, en su caso, el anexo III «Documento de aplicación de los lodos» de la Orden AAA/1072/2013, de 7 de junio, sobre utilización de los lodos de depuración en el sector agrario, expedido por el gestor autorizado para realizar la operación de valorización de residuos «R1001».

5. Otros aspectos que se recojan en la respectiva normativa sectorial reguladora de la concreta actividad, entre otros los recogidos en el Real Decreto 1050/2022, de 27 de diciembre, por el que se modifica el Real Decreto 1311/2021, de 14 de septiembre, que establece el marco de actuación para conseguir un uso sostenible de los productos fitosanitarios, en el Real Decreto 1045/2022, de 27 de diciembre, sobre derechos de ayuda básica a la renta para la sostenibilidad de la Política Agrícola Común, en el Real Decreto 1046/2022, de 27 de diciembre, por el que se regula la gobernanza del Plan Estratégico de la Política Agrícola Común en España y de los fondos europeos agrícolas FEAGA y FEADER, en el Real Decreto 1047/2022, de 27 de diciembre, por el que se regula el sistema de gestión y control de las intervenciones del Plan Estratégico y otras ayudas de la Política Agrícola Común, en el Real Decreto 1048/2022, de 27 de diciembre, sobre la aplicación, a partir de 2023, de las intervenciones en forma de pagos directos y el establecimiento de requisitos comunes en el marco del Plan Estratégico de la Política Agrícola Común, y la regulación de la solicitud única del sistema integrado de gestión y control, y en el Real Decreto 1049/2022, de 27 de diciembre, por el que se establecen las normas para la aplicación de la condicionalidad reforzada y de la condicionalidad social que deben cumplir las personas beneficiarias de las ayudas en el marco de la Política Agrícola Común que reciban pagos directos, determinados pagos anuales de desarrollo rural y del Programa de Opciones Específicas por la Lejanía y la Insularidad (POSEI).

ANEXO III

Integración de datos en SIEX

En desarrollo de la establecido en el apartado 1 del artículo 4 y de la disposición adicional tercera del Real Decreto 1054/2022, de 27 de diciembre, el cronograma sobre la integración de las fuentes de información en SIEX y la información que contienen será el siguiente:

Durante el 2023 se integrarán:

– Registro electrónico de transacciones y operaciones con productos fitosanitarios (RETO) regulado por el Real Decreto 285/2021, de 20 de abril, por el que se establecen las condiciones de almacenamiento, comercialización, importación o exportación, control oficial y autorización de ensayos con productos fitosanitarios, y se modifica el Real Decreto 1311/2012, de 14 de septiembre, por el que se establece el marco de actuación para conseguir un uso sostenible de los productos fitosanitarios.

– Registro oficial de productores y operadores de medios de defensa fitosanitaria (ROPO), regulados por el Real Decreto 1311/2012, de 14 de septiembre, por el que se establece el marco de actuación para conseguir un uso sostenible de los productos fitosanitarios.

– Registros Oficiales de Maquinaria Agrícola de las comunidades autónomas (ROMA), regulado por el Real Decreto 448/2020, de 10 de marzo, sobre caracterización y registro de la maquinaria agrícola.

– Registro de Inspecciones Obligatorias en los Equipos de Aplicación de Productos Fitosanitarios (REGITEAF) y Registro de Aeronaves e Instalaciones Permanentes de Aplicación de Productos Fitosanitarios (REGANIP), regulados por el Real Decreto 1702/2011, de 18 de noviembre, de inspecciones periódicas de los equipos de aplicación de productos fitosanitarios.

– Datos de la solicitud única de ayudas de la PAC regulada por el Real Decreto 1048/2022, de 27 de diciembre, sobre la aplicación, a partir de 2023, de las intervenciones

en forma de pagos directos y el establecimiento de requisitos comunes en el marco del Plan Estratégico de la Política Agrícola Común, y la regulación de la solicitud única del sistema integrado de gestión y control.

- Datos relativos a pagos de los fondos europeos agrícolas, FEAGA y FEADER.
- Sistema de Gestión de Subvenciones de los Seguros Agrarios (SGSSA) regulado por el Real Decreto 425/2016, de 11 de noviembre, por el que se establecen las bases reguladoras para la concesión de subvenciones de la Administración General del Estado al Seguro Agrario.
- Registro Nacional de Organizaciones de Productores y de Asociaciones de Organizaciones de Productores regulado en el Real Decreto 532/2017, de 26 de mayo.

Durante el 2024 se integrarán:

- Registro General de Explotaciones Ganaderas (REGA) regulado por el Real Decreto 479/2004, de 26 de marzo, por el que se establece y regula el Registro general de explotaciones ganaderas, y por el Real Decreto 1614/2008, de 3 de octubre, relativo a los requisitos zoonosanitarios de los animales y de los productos de la acuicultura, así como a la prevención y el control de determinadas enfermedades de los animales acuáticos.
- Registro de movimientos de las especies de interés ganadero (REMO) y el Registro de identificación individual de animales (RIIA) regulados por el Real Decreto 728/2007, de 13 de junio, por el que se establece y regula el Registro general de movimientos de ganado y el Registro general de identificación individual de animales.
- Registro nacional de organizaciones y asociaciones de organizaciones de productores de leche (PROLAC) regulado por el Real Decreto 95/2019, de 1 de marzo, por el que se establecen las condiciones de contratación en el sector lácteo y se regula el reconocimiento de las organizaciones de productores y de las organizaciones interprofesionales en el sector, y por el que se modifican varios reales decretos de aplicación al sector lácteo.
- Sistema Informático de registro de establecimientos en la alimentación animal (SILUM), regulado por el Real Decreto 629/2019, de 31 de octubre, por el que se regula el registro general de establecimientos en el sector de la alimentación animal, las condiciones de autorización o registro de dichos establecimientos y de los puntos de entrada nacionales, la actividad de los operadores de piensos, y la Comisión nacional de coordinación en materia de alimentación animal.
- Programa nacional de conservación, mejora y fomento de las razas ganaderas (ARCA), regulado por el Real Decreto 45/2019, de 8 de febrero, por el que se establecen las normas zootécnicas aplicables a los animales reproductores de raza pura, porcinos reproductores híbridos y su material reproductivo, se actualiza el Programa nacional de conservación, mejora y fomento de las razas ganaderas y se modifican los Reales Decretos 558/2001, de 25 de mayo; 1316/1992, de 30 de octubre; 1438/1992, de 27 de noviembre; y 1625/2011, de 14 de noviembre.
- Sistema unificado de información del sector lácteo (INFOLAC) regulado por el Real Decreto 319/2015, de 24 de abril, sobre declaraciones obligatorias a efectuar por primeros compradores y productores de leche y productos lácteos de vaca, oveja y cabra.
- El Registro General de las Mejores Técnicas Disponibles en Explotaciones y el soporte para el cálculo, seguimiento y notificación de las emisiones en ganadería regulado en el Real Decreto 988/2022, de 29 de noviembre.

§ 47

Real Decreto Legislativo 1/2001, de 20 de julio, por el que se aprueba el texto refundido de la Ley de Aguas. [Inclusión parcial]

Ministerio de Medio Ambiente
«BOE» núm. 176, de 24 de julio de 2001
Última modificación: 28 de diciembre de 2023
Referencia: BOE-A-2001-14276

[...]

TEXTO REFUNDIDO DE LA LEY DE AGUAS

[...]

CAPÍTULO III

De las autorizaciones y concesiones

Sección 1.ª La concesión de aguas en general

[...]

Artículo 60. *Orden de preferencia de usos.*

1. En las concesiones se observará, a efectos de su otorgamiento, el orden de preferencia que se establezca en el Plan Hidrológico de la demarcación hidrográfica correspondiente, teniendo en cuenta las exigencias para la protección y conservación del recurso y su entorno.

2. A falta de dicho orden de preferencia regirá con carácter general el siguiente:

1.º Abastecimiento de población, incluyendo en su dotación la necesaria para industrias de poco consumo de agua situadas en los núcleos de población y conectadas a la red municipal.

2.º Regadíos y usos agrarios.

3.º Almacenamiento hidráulico de energía.

4.º Usos industriales para producción de energía eléctrica.

5.º Otros usos industriales no incluidos en los apartados anteriores.

6.º Acuicultura.

7.º Usos recreativos.

8.º Navegación y transporte acuático.

9.º Otros aprovechamientos.

El orden de prioridades que pudiere establecerse específicamente en los Planes Hidrológicos de la demarcación hidrográfica deberá respetar en todo caso la supremacía del

uso consignado en el apartado 1.º de la precedente enumeración, y la prioridad del uso de almacenamiento hidráulico de energía frente al resto de usos industriales.

3. Toda concesión está sujeta a expropiación forzosa, de conformidad con lo dispuesto en la legislación general sobre la materia, a favor de otro aprovechamiento que le preceda según el orden de preferencia establecido en el Plan Hidrológico de la demarcación hidrográfica.

4. Dentro de cada clase, en caso de incompatibilidad de usos, serán preferidos aquellas que satisfagan de mejor manera el interés general, aquellos que hayan sido considerados de utilidad pública o de interés social, aquellos que permitan alcanzar en mayor medida los objetivos de la planificación hidrológica y los objetivos de la planificación en materia de transición energética y cambio climático, aquellos que introduzcan mejoras técnicas que redunden en un menor consumo de agua, o en el mantenimiento o mejora del estado de las masas de agua.

[...]

Artículo 62. *Concesiones para riego en régimen de servicio público.*

1. Podrán otorgarse concesiones de aguas para riego, en régimen de servicio público, a empresas o particulares, aunque no ostenten la titularidad de las tierras eventualmente beneficiarias del riego, siempre que el peticionario acredite previamente que cuenta con la conformidad de los titulares que reunieran la mitad de la superficie de dichas tierras.

2. En este supuesto, la Administración concedente aprobará los valores máximos y mínimos de las tarifas de riego, que habrán de incorporar las cuotas de amortización de las obras.

3. El titular de una concesión para riego en régimen de servicio público, no podrá beneficiarse de lo previsto en el artículo 55.3, correspondiendo a los titulares de la superficie regada el derecho a instar una nueva concesión, en los términos de dicho apartado.

4. Las obras e instalaciones que no hayan revertido a la Administración competente pasarán, en su caso, a la titularidad del nuevo concesionario.

Artículo 63. *Transmisión de aprovechamientos.*

La transmisión total o parcial de los aprovechamientos de agua que impliquen un servicio público o la constitución de gravámenes sobre los mismos requerirá autorización administrativa previa.

En los demás casos sólo será necesario acreditar de modo fehaciente, en el plazo y forma que reglamentariamente se establezca, la transferencia o la constitución del gravamen.

Artículo 64. *Modificación de las características de la concesión.*

Toda modificación de las características de una concesión requerirá previa autorización administrativa del mismo órgano otorgante.

Artículo 65. *Revisión de las concesiones.*

1. Las concesiones podrán ser revisadas:

a) Cuando de forma comprobada se hayan modificado los supuestos determinantes de su otorgamiento.

b) En casos de fuerza mayor, a petición del concesionario.

c) Cuando lo exija su adecuación a los Planes Hidrológicos.

2. Asimismo, las concesiones para el abastecimiento de poblaciones y regadíos podrán revisarse en los supuestos en los que se acredite que el objeto de la concesión puede cumplirse con una menor dotación o una mejora de la técnica de utilización del recurso, que contribuya a un ahorro del mismo.

A estos efectos, las Confederaciones Hidrográficas realizarán auditorías y controles de las concesiones, a fin de comprobar la eficiencia de la gestión y utilización de los recursos hídricos objeto de la concesión.

3. Sólo en el caso señalado en el párrafo c) del apartado 1, el concesionario perjudicado tendrá derecho a indemnización, de conformidad con lo dispuesto en la legislación general de expropiación forzosa.

4. La modificación de las condiciones concesionales en los supuestos del apartado 2 no otorgará al concesionario derecho a compensación económica alguna. Sin perjuicio de ello, reglamentariamente podrán establecerse ayudas a favor de los concesionarios para ajustar sus instalaciones a las nuevas condiciones concesionales.

Artículo 66. *Caducidad de las concesiones.*

1. Las concesiones podrán declararse caducadas por incumplimiento de cualquiera de condiciones esenciales o plazos en ella previstos.

2. Asimismo el derecho al uso privativo de las aguas, cualquiera que sea el título de su adquisición, podrá declararse caducado por la interrupción permanente de la explotación durante tres años consecutivos siempre que aquélla sea imputable al titular.

Sección 2.ª Cesión de derechos al uso privativo de las aguas

Artículo 67. *Del contrato de cesión de derechos.*

1. Los concesionarios o titulares de algún derecho al uso privativo de las aguas podrán ceder con carácter temporal a otro concesionario o titular de derecho de igual o mayor rango según el orden de preferencia establecido en el Plan Hidrológico de la cuenca correspondiente o, en su defecto, en el artículo 60 de la presente Ley, previa autorización administrativa, la totalidad o parte de los derechos de uso que les correspondan.

Los concesionarios o titulares de derechos de usos privativos de carácter no consuntivo no podrán ceder sus derechos para usos que no tengan tal consideración.

2. Cuando razones de interés general lo justifiquen, el Ministro de Medio Ambiente podrá autorizar expresamente, con carácter temporal y excepcional, cesiones de derechos de uso del agua que no respeten las normas sobre prelación de usos a que se refiere el apartado 1 de este artículo.

3. Los adquirentes de los derechos dimanantes de la cesión se subrogarán en las obligaciones que correspondan al cedente ante el Organismo de cuenca respecto al uso del agua.

4. El incumplimiento de los requisitos establecidos en esta sección será causa para acordar la caducidad del derecho concesional del cedente.

Artículo 68. *Formalización, autorización y registro del contrato de cesión.*

1. Los contratos de cesión deberán ser formalizados por escrito y puestos en conocimiento del Organismo de cuenca y de las comunidades de usuarios a las que pertenezcan el cedente y el cesionario mediante el traslado de la copia del contrato, en el plazo de quince días desde su firma. En el caso de cesiones entre usuarios de agua para riego, deberá constar en el contrato la identificación expresa de los predios que el cedente renuncia a regar o se compromete a regar con menos dotación durante la vigencia del contrato, así como la de los predios que regará el adquirente con el caudal cedido.

2. Se entenderán autorizados, sin que hasta entonces produzcan efectos entre las partes, en el plazo de un mes a contar desde la notificación efectuada al Organismo de cuenca, si éste no formula oposición cuando se trate de cesiones entre miembros de la misma comunidad de usuarios, y en el plazo de dos meses en el resto de los casos. Cuando la cesión de derechos se refiera a una concesión para regadíos y usos agrarios, el Organismo de cuenca dará traslado de la copia del contrato a la correspondiente Comunidad Autónoma y al Ministerio de Agricultura, Pesca y Alimentación, para que emitan informe previo en el ámbito de sus respectivas competencias en el plazo de diez días.

3. El Organismo de cuenca podrá no autorizar la cesión de derechos de uso del agua, mediante resolución motivada, dictada y notificada en el plazo señalado, si la misma afecta negativamente al régimen de explotación de los recursos en la cuenca, a los derechos de terceros, a los caudales medioambientales, al estado o conservación de los ecosistemas acuáticos o si incumple algunos de los requisitos señalados en la presente sección, sin que

ello dé lugar a derecho a indemnización alguna por parte de los afectados. También podrá ejercer en ese plazo un derecho de adquisición preferente del aprovechamiento de los caudales a ceder, rescatando los caudales de todo uso privativo o alternativamente adquiriendo dichos derechos para destinarlos a otros usos privativos que se consideren más adecuados conforme a los criterios establecidos en la planificación hidrológica.

4. Los Organismos de cuenca inscribirán los contratos de cesión de derechos de uso del agua en el Registro de Aguas al que se refiere el artículo 80, en la forma que se determine reglamentariamente. Posteriormente, podrán inscribirse, además, en el Registro de la Propiedad, en los folios abiertos a las concesiones administrativas afectadas.

5. Las competencias de la Administración hidráulica a las que se refiere la presente sección serán ejecutadas en las cuencas intracomunitarias por la Administración hidráulica de la correspondiente Comunidad Autónoma.

Artículo 69. *Objeto del contrato de cesión.*

1. El volumen anual susceptible de cesión en ningún caso podrá superar al realmente utilizado por el cedente. Reglamentariamente se establecerán las normas para el cálculo de dicho volumen anual, tomando como referencia el valor medio del caudal realmente utilizado durante la serie de años que se determinen, corregido, en su caso, conforme a la dotación objetivo que fije el Plan Hidrológico de cuenca y el buen uso del agua, sin que en ningún caso pueda cederse un caudal superior al concedido.

2. Los caudales que sean objeto de cesión se computarán como de uso efectivo de la concesión a los efectos de evitar la posible caducidad del título concesional del cedente.

3. La cesión de derechos de uso del agua podrá conllevar una compensación económica que se fijará de mutuo acuerdo entre los contratantes y deberá explicitarse en el contrato. Reglamentariamente podrá establecerse el importe máximo de dicha compensación.

Artículo 70. *Instalaciones e infraestructuras hidráulicas necesarias.*

1. Cuando la realización material de las cesiones acordadas requiera el empleo de instalaciones o infraestructuras hidráulicas de las que fuesen titulares terceros, su uso se establecerá por libre acuerdo entre las partes.

2. En el caso de que las instalaciones o infraestructuras hidráulicas necesarias sean de titularidad del Organismo de cuenca, o bien tenga éste encomendada su explotación, los contratantes deberán solicitar, a la vez que dan traslado de la copia del contrato para su autorización, la determinación del régimen de utilización de dichas instalaciones o infraestructuras, así como la fijación de las exacciones económicas que correspondan de acuerdo con la legislación vigente.

3. Si para la realización material de las cesiones acordadas fuese necesario construir nuevas instalaciones o infraestructuras hidráulicas, los contratantes deberán presentar, a la vez que solicitan la autorización, el documento técnico que defina adecuadamente dichas obras e instalaciones. Cuando las aguas cedidas se vayan a destinar al abastecimiento de poblaciones, se presentará también informe de la autoridad sanitaria sobre la idoneidad del agua para dicho uso.

4. La autorización del contrato de cesión no implicará por sí misma la autorización para el uso o construcción de infraestructuras a que se refiere este artículo.

La resolución del Organismo de cuenca sobre el uso o construcción de infraestructuras a que se refiere el párrafo anterior será independiente de la decisión que adopte sobre la autorización o no del contrato de cesión, y no se aplicarán a la misma los plazos a que se refiere el artículo 68 apartado 2.

Artículo 71. *Centros de intercambio de derechos.*

1. En las situaciones reguladas en los artículos 55, 56 y 58 de la presente Ley, y en aquellas otras que reglamentariamente se determinen por concurrir causas análogas, se podrán constituir centros de intercambio de derechos de uso del agua mediante Acuerdo del Consejo de Ministros, a propuesta del Ministro de Medio Ambiente. En este caso, los Organismos de cuenca quedarán autorizados para realizar ofertas públicas de adquisición de derechos de uso del agua para posteriormente cederlos a otros usuarios mediante el

precio que el propio Organismo oferte. La contabilidad y registro de las operaciones que se realicen al amparo de este precepto se llevarán separadamente respecto al resto de actos en que puedan intervenir los Organismos de cuenca.

2. Las Comunidades Autónomas podrán instar a los Organismos de cuenca a realizar las adquisiciones a que se refiere el apartado anterior para atender fines concretos de interés autonómico en el ámbito de sus competencias.

3. Las adquisiciones y enajenaciones del derecho al uso del agua que se realicen conforme a este artículo deberán respetar los principios de publicidad y libre concurrencia y se llevarán a cabo conforme al procedimiento y los criterios de selección que reglamentariamente se determinen.

Artículo 72. *Infraestructuras de conexión intercuencas.*

1. La Dirección General del Agua podrá autorizar la cesión de derechos, a que se refiere esta sección, que implique el uso de infraestructuras que interconectan territorios de distintos Planes Hidrológicos de cuenca, esta autorización conlleva la de uso de las infraestructuras de interconexión. Se entenderán desestimadas las solicitudes de cesión una vez transcurridos los plazos previstos sin haberse notificado la resolución administrativa.

2. Sin perjuicio de lo dispuesto en el artículo 69.3, el régimen económico-financiero aplicable a estas transacciones será el establecido en las normas singulares que regulen el régimen de explotación de las correspondientes infraestructuras.

3. La autorización de las cesiones que regula el presente artículo no podrán alterar lo establecido en las reglas de explotación de cada uno de los trasvases.

[...]

CAPÍTULO IV

De las comunidades de usuarios

Artículo 81. *Obligación de constituir comunidades de usuarios.*

1. Los usuarios del agua y otros bienes del dominio público hidráulico de una misma toma o concesión deberán constituirse en comunidades de usuarios. Cuando el destino dado a las aguas fuese principalmente el riego, se denominarán comunidades de regantes ; en otro caso, las comunidades recibirán el calificativo que caracterice el destino del aprovechamiento colectivo.

Los estatutos u ordenanzas se redactarán y aprobarán por los propios usuarios, y deberán ser sometidos, para su aprobación administrativa, al Organismo de cuenca.

Los estatutos u ordenanzas regularán la organización de las comunidades de usuarios, así como la explotación en régimen de autonomía interna de los bienes hidráulicos inherentes al aprovechamiento.

El Organismo de cuenca no podrá denegar la aprobación de los estatutos y ordenanzas, ni introducir variantes en ellos, sin previo dictamen del Consejo de Estado.

2. Las comunidades de usuarios de aguas superficiales o subterráneas, cuya utilización afecte a intereses que les sean comunes, podrán formar una comunidad general para la defensa de sus derechos y conservación y fomento de dichos intereses.

3. Del mismo modo, los usuarios individuales y las comunidades de usuarios, podrán formar por convenio una junta central de usuarios con la finalidad de proteger sus derechos e intereses frente a terceros y ordenar y vigilar el uso coordinado de sus propios aprovechamientos.

4. El Organismo de cuenca podrá imponer, cuando el interés general lo exija, la constitución de los distintos tipos de comunidades y juntas centrales de usuarios.

5. Cuando la modalidad o las circunstancias y características del aprovechamiento lo aconsejen, o cuando el número de partícipes sea reducido, el régimen de comunidad podrá ser sustituido por el que se establezca en convenios específicos, que deberán ser aprobados por el Organismo de cuenca.

Artículo 82. *Naturaleza y régimen jurídico de las comunidades de usuarios.*

1. Las comunidades de usuarios tienen el carácter de corporaciones de derecho público, adscritas al Organismo de cuenca, que velará por el cumplimiento de sus estatutos u ordenanzas y por el buen orden del aprovechamiento. Actuarán conforme a los procedimientos establecidos en la presente Ley, en sus reglamentos y en sus estatutos y ordenanzas, de acuerdo con lo previsto en la Ley 30/1992, de 26 de noviembre, de Régimen Jurídico de las Administraciones Públicas y del Procedimiento Administrativo Común.

2. Los estatutos y ordenanzas de las comunidades de usuarios incluirán la finalidad y el ámbito territorial de la utilización de los bienes del dominio público hidráulico, regularán la participación y representación obligatoria, en relación con sus respectivos intereses, de los titulares actuales y sucesivos de bienes y servicios y de los participantes en el uso del agua ; y obligarán a que todos los titulares contribuyan a satisfacer en equitativa proporción los gastos comunes de explotación, conservación, reparación y mejora, así como los cánones y tarifas que correspondan. Los estatutos y ordenanzas de las comunidades, en cuanto acordados por su junta general, establecerán las previsiones correspondientes a las infracciones y sanciones que puedan ser impuestas por el jurado de acuerdo con la costumbre y el procedimiento propios de los mismos, garantizando los derechos de audiencia y defensa de los afectados.

3. Las comunidades generales y las juntas centrales de usuarios se compondrán de representantes de los usuarios interesados. Sus ordenanzas y reglamentos deberán ser aprobados por el Organismo de cuenca.

4. Las comunidades de usuarios que carezcan de ordenanzas vendrán obligadas a presentarlas para su aprobación en el plazo que reglamentariamente se establezca. En caso de incumplimiento, el Organismo de cuenca podrá establecer las que considere procedentes previo dictamen del Consejo de Estado.

Artículo 83. *Facultades de las comunidades de usuarios.*

1. Las comunidades de usuarios podrán ejecutar por sí mismas y con cargo al usuario, los acuerdos incumplidos que impongan una obligación de hacer. El coste de la ejecución subsidiaria será exigible por la vía administrativa de apremio. Quedarán exceptuadas del régimen anterior aquellas obligaciones que revistan un carácter personalísimo.

2. Las comunidades de usuarios serán beneficiarias de la expropiación forzosa y de la imposición de las servidumbres que exijan sus aprovechamientos y el cumplimiento de sus fines.

3. Las comunidades de usuarios vendrán obligadas a realizar las obras e instalaciones que la Administración les ordene, a fin de evitar el mal uso del agua o el deterioro del dominio público hidráulico, pudiendo el Organismo de cuenca competente suspender la utilización del agua hasta que aquéllas se realicen.

4. Las deudas a la comunidad de usuarios por gasto de conservación, limpieza o mejoras, así como cualquier otra motivada por la administración y distribución de las aguas, gravarán la finca o industria en cuyo favor se realizaron, pudiendo la comunidad de usuarios exigir su importe por la vía administrativa de apremio, y prohibir el uso del agua mientras no se satisfagan, aun cuando la finca o industria hubiese cambiado de dueño. El mismo criterio se seguirá cuando la deuda provenga de multas e indemnizaciones impuestas por los tribunales o jurados de riego.

Artículo 84. *Órganos de las comunidades de usuarios.*

1. Toda comunidad de usuarios tendrá una junta general o asamblea, una junta de gobierno y uno o varios jurados.

2. La Junta general, constituida por todos los usuarios de la comunidad, es el órgano soberano de la misma, correspondiéndole todas las facultades no atribuidas específicamente a algún otro órgano.

3. La junta de gobierno, elegida por la junta general, es la encargada de la ejecución de las ordenanzas y de los acuerdos propios y de los adoptados por la junta general.

4. Serán atribuciones de la junta de gobierno:

a) Vigilar y gestionar los intereses de la Comunidad, promover su desarrollo y defender sus derechos.

b) Dictar las disposiciones convenientes para la mejor distribución de las aguas, respetando los derechos adquiridos y las costumbres locales.

c) Someter a la aprobación de la junta la modificación de las ordenanzas o cualquier otra propuesta que estime oportuno.

d) Ejecutar en el ámbito de sus competencias las funciones que le sean atribuidas por las leyes o que puedan asumir en virtud de los convenios que suscriban con el Organismo de cuenca.

5. Los acuerdos de la junta general y de la junta de gobierno, en el ámbito de sus competencias, serán ejecutivos, en la forma y con los requisitos establecidos en la Ley de Régimen Jurídico de las Administraciones Públicas y del Procedimiento Administrativo Común, sin perjuicio de su posible impugnación en alzada ante el Organismo de la cuenca.

6. Al jurado corresponde conocer las cuestiones de hecho que se susciten entre los usuarios de la comunidad en el ámbito de las ordenanzas e imponer a los infractores las sanciones reglamentarias, así como fijar las indemnizaciones que puedan derivarse de la infracción.

Los procedimientos serán públicos y verbales en la forma que determine la costumbre y el reglamento. Sus fallos serán ejecutivos.

Artículo 85. *Pervivencia de organizaciones tradicionales.*

Los aprovechamientos colectivos, que hasta ahora hayan tenido un régimen consignado en ordenanzas debidamente aprobadas, continuarán sujetos a las mismas mientras los usuarios no decidan su modificación de acuerdo con ellas.

Del mismo modo, allí donde existan jurados o tribunales de riego, cualquiera que sea su denominación peculiar, continuarán con su organización tradicional.

Artículo 86. *Titularidad de las obras que integran el aprovechamiento.*

La titularidad de las obras que son parte integrante del aprovechamiento de la comunidad de usuarios quedará definida en el propio título que faculte para su construcción y utilización.

Artículo 87. *Comunidades de usuarios de unidades hidrogeológicas y de acuíferos.*

1. Los usuarios de una misma unidad hidrogeológica o de un mismo acuífero estarán obligados, a requerimiento del Organismo de cuenca, a constituir una comunidad de usuarios, correspondiendo a dicho Organismo, a instancia de parte o de oficio, determinar sus límites y establecer el sistema de utilización conjunta de las aguas.

2. En los acuíferos declarados sobreexplotados o en riesgo de estarlo en aplicación del apartado 1 del artículo 56 de esta Ley, será obligatoria la constitución de una comunidad de usuarios. Si transcurridos seis meses desde la fecha de la declaración de sobreexplotación no se hubiese constituido la comunidad de usuarios, el Organismo de cuenca la constituirá de oficio, o encomendará sus funciones con carácter temporal a un órgano representativo de los intereses concurrentes.

3. Los Organismos de cuenca podrán celebrar convenios con las comunidades de usuarios de aguas subterráneas, al objeto de establecer la colaboración de éstas en las funciones de control efectivo del régimen de explotación y respeto a los derechos sobre las aguas. En estos convenios podrá preverse, entre otras cosas, la sustitución de las captaciones de aguas subterráneas preexistentes por captaciones comunitarias, así como el apoyo económico y técnico del Organismo de cuenca a la comunidad de usuarios para el cumplimiento de los términos del convenio.

Artículo 88. *Comunidades de aprovechamiento conjunto de aguas superficiales y subterráneas.*

El Organismo de cuenca podrá obligar a la constitución de comunidades que tengan por objeto el aprovechamiento conjunto de aguas superficiales y subterráneas, cuando así lo aconseje la mejor utilización de los recursos de una misma zona.

Artículo 89. *Requisitos para el abastecimiento a varias poblaciones.*

1. El otorgamiento de las concesiones para abastecimiento a varias poblaciones estará condicionado a que las Corporaciones Locales estén constituidas a estos efectos en Mancomunidades, Consorcios u otras entidades semejantes, de acuerdo con la legislación por la que se rijan, o a que todas ellas reciban el agua a través de una misma empresa concesionaria.

2. Con independencia de su especial estatuto jurídico, el consorcio o Comunidad de que se trate elaborará las ordenanzas previstas en el artículo 81.

Artículo 90. *Comunidades de usuarios de vertidos.*

Las entidades públicas, corporaciones o particulares que tengan necesidad de verter agua o productos residuales, podrán constituirse en comunidad para llevar a cabo el estudio, construcción, explotaciones y mejora de colectores, estaciones depuradoras y elementos comunes que les permitan efectuar el vertido en el lugar más idóneo y en las mejores condiciones técnicas y económicas, considerando la necesaria protección del entorno natural. El Organismo de cuenca podrá imponer justificadamente la constitución de esta clase de comunidades de usuarios.

Artículo 91. *Otras comunidades de usuarios. Normas de aplicación.*

Las disposiciones contenidas en los artículos anteriores podrán ser aplicadas a otros tipos de comunidades no mencionadas expresamente, y, entre ellas, a las de avenamiento o a las que se constituyan para la construcción, conservación y mejora de obras de defensa contra las aguas.

[...]

Artículo 109 bis. *Régimen jurídico del uso de las aguas regeneradas.*

1. El uso de las aguas regeneradas requerirá concesión administrativa o la modificación de características de una concesión existente, de acuerdo con el régimen general establecido en esta ley para el uso privativo del dominio público hidráulico.

Dentro del trámite de competencia de proyectos se notificará al primer usuario y al titular de la autorización de vertido.

El organismo de cuenca resolverá motivadamente las solicitudes presentadas, previo informe preceptivo y vinculante de las autoridades sanitarias.

2. Cuando el interesado en el uso de las aguas regeneradas sea el primer usuario y el uso al que se vaya a destinar esté reconocido en el marco de su concesión original, quedará exento de la necesidad de disponer de una nueva concesión. En tal caso, el interesado solicitará al organismo de cuenca la modificación de la concesión existente para incluir el uso de las aguas regeneradas solicitadas. El organismo de cuenca modificará la concesión original para reflejar este aspecto siempre y cuando sea compatible con el plan hidrológico y con los derechos de aprovechamiento de terceros, quedando exento del trámite de competencia de proyectos. En todo caso, el concesionario estará sometido al régimen de autorizaciones y controles previstos en los artículos 109 ter y 109 quater.

De igual forma se procederá cuando el concesionario para la primera utilización de las aguas sea una asociación de municipios o una entidad pública que los represente, y la solicitud de concesión la formule, a través de dicha entidad titular de la concesión, al menos uno de los municipios asociados o representados.

3. El concesionario será responsable del uso del agua regenerada que se le suministre, en los términos previstos en esta ley y en el Plan de gestión del riesgo de las aguas regeneradas definido en el apartado 3 del artículo 109 ter.

Artículo 109 ter. *Régimen jurídico de la producción y suministro de aguas regeneradas.*

1. La producción y suministro de aguas regeneradas estarán sometidas a autorización.

Las autorizaciones serán otorgadas por el organismo de cuenca, previo informe preceptivo y vinculante de las autoridades sanitarias.

Las autorizaciones incluirán un condicionamiento basado en el Plan de gestión del riesgo de las aguas regeneradas definido en el apartado 3 y se revisarán periódicamente.

2. La autorización no exime a sus titulares de obtener otras licencias o autorizaciones preceptivas para el ejercicio de la actividad, en particular las establecidas en el artículo 84 de la Ley 7/1985, de 2 de abril, Reguladora de las Bases del Régimen Local, y en el artículo 5 del texto refundido de la Ley de prevención y control integrados de la contaminación, aprobado por el Real Decreto Legislativo 1/2016, de 16 de diciembre.

En el caso de que el solicitante no sea el titular de la autorización de vertido, se notificará a este, que tendrá preferencia para el otorgamiento de la autorización de producción o suministro de aguas regeneradas.

3. Con el fin de garantizar que las aguas regeneradas se usan y gestionan de forma segura, las partes responsables y los usuarios finales elaborarán un Plan de gestión del riesgo de las aguas regeneradas, mediante el que se coordinará el conjunto de funciones dentro del sistema de reutilización de aguas.

El Plan de gestión del riesgo de las aguas regeneradas definirá el sistema de reutilización e identificará los riesgos asociados a las funciones relacionadas con la producción, suministro y uso de las aguas regeneradas, los elementos clave para la gestión de tales riesgos y las medidas y actuaciones necesarias para mantenerlo en niveles aceptables para el medio ambiente, la salud humana y la sanidad animal. Igualmente, identificará las partes responsables y delimitará la responsabilidad que incumbe a cada una de ellas y al usuario final en el sistema de reutilización de aguas, en relación con el cumplimiento de dicho Plan.

El Plan será presentado junto a la solicitud de otorgamiento, renovación o modificación de la autorización de producción o suministro de aguas regeneradas para su valoración por el organismo de cuenca.

Artículo 109 quater. *Control del cumplimiento de la autorización otorgada.*

1. Las partes responsables identificadas en el sistema de reutilización y los usuarios de las aguas regeneradas deben asegurar el cumplimiento de los requisitos establecidos en la autorización o concesión otorgada y en la parte del Plan de gestión del riesgo de las aguas regeneradas que les corresponda.

2. Corresponderá al organismo de cuenca y a las autoridades sanitarias la vigilancia del control del cumplimiento de las condiciones establecidas en el Plan de gestión del riesgo de las aguas regeneradas y en las autorizaciones de producción y suministro de aguas regeneradas.

Las partes responsables deberán acreditar periódicamente el cumplimiento de las condiciones establecidas en el Plan de gestión del riesgo de las aguas regeneradas, que podrá realizarse a través de un certificado emitido por una entidad colaboradora de la Administración hidráulica, todo ello, sin perjuicio de las facultades de inspección que corresponden a los organismos de cuenca y a las autoridades sanitarias.

Artículo 109 quinquies. *Costes asociados a la reutilización de aguas.*

1. Los organismos de cuenca, en el marco de la planificación hidrológica, determinarán aquellas situaciones donde la sustitución, total o parcial, de una concesión de aguas de captación superficial o subterránea por aguas regeneradas contribuya a alcanzar los objetivos medioambientales de las masas de agua o a la optimización de la gestión de los recursos hídricos. En esas situaciones podrán concederse al usuario las ayudas previstas en el artículo 109.2 o la exención establecida en el artículo 114.2.

Los costes adicionales asociados a la reutilización de aguas en esas situaciones podrán ser asumidos por las Administraciones u otras entidades que resulten beneficiadas por la sustitución.

2. De acuerdo con lo establecido en el artículo 113.1, el volumen de agua que se reutilice estará exento del canon de control de vertido.

[...]

Disposición adicional decimoctava. *Centrales Hidroeléctricas Reversibles con concesión a la entrada en vigor del Real Decreto-ley 8/2023, de 27 de diciembre, por el que se adoptan medidas para afrontar las consecuencias económicas y sociales derivadas de los conflictos en Ucrania y Oriente Próximo, así como para paliar los efectos de la sequía.*

Las concesiones de centrales hidráulicas reversibles previamente otorgadas a la entrada en vigor del Real Decreto-ley 8/2023, de 27 de diciembre, por el que se adoptan medidas para afrontar las consecuencias económicas y sociales derivadas de los conflictos en Ucrania y Oriente Próximo, así como para paliar los efectos de la sequía, serán consideradas, en cuanto a su uso, instalaciones de almacenamiento hidráulico de energía. La inscripción del Registro de Aguas será modificada de oficio por el Organismo de cuenca.

Para aquellos casos en los que se pretenda una repotenciación de alguna de estas centrales hidroeléctricas reversibles ya existentes, los titulares de las concesiones podrán obtener, por solo una vez, una nueva concesión con el mismo uso y destino, debiendo formular la solicitud con anterioridad a los últimos 15 años de vigencia de la actual concesión. La nueva concesión sólo podrá ser otorgada por un plazo suficiente para amortizar la inversión realizada, no pudiendo superar en ningún caso, los 50 años. En caso de producirse la solicitud, se tramitará el correspondiente expediente excluyendo el trámite de proyectos en competencia.

[...]

§ 48

Real Decreto 849/1986, de 11 de abril, por el que se aprueba el Reglamento del Dominio Público Hidráulico, que desarrolla los títulos preliminar I, IV, V, VI y VII de la Ley 29/1985, de 2 de agosto, de Aguas. [Inclusión parcial]

Ministerio de Obras Públicas y Urbanismo
«BOE» núm. 103, de 30 de abril de 1986
Última modificación: 31 de agosto de 2023
Referencia: BOE-A-1986-10638

[...]

TITULO II

De la utilización del Dominio Público Hidráulico

[...]

CAPITULO III

Autorizaciones y concesiones

Sección 1.ª La concesión de aguas en general

[...]

Artículo 98.

1. En las concesiones se observará, a efectos de su otorgamiento, el orden de preferencia que se establezca en el Plan Hidrológico de la cuenca correspondiente, teniendo en cuenta las exigencias para la protección y conservación del recurso y su entorno.

2. Toda concesión está sujeta a expropiación forzosa, de conformidad con lo dispuesto en la legislación general sobre la materia, a favor de otro aprovechamiento que le preceda según el orden de preferencia establecido en el Plan Hidrológico de cuenca.

3. A falta de dicho orden de preferencia, regirá con carácter general el siguiente:

1.º Abastecimiento de población, incluyendo en su dotación la necesaria para industrias de poco consumo de agua situadas en los núcleos de población y conectadas a la red municipal.

2.º Regadíos y usos agrarios.

3.º Usos industriales para producción de energía eléctrica.

4.º Otros usos industriales no incluidos en los apartados anteriores.

5.º Acuicultura.

6.º Usos recreativos.

7.º Navegación y transporte acuático.

8.º Otros aprovechamientos.

El orden de prioridades que pudiere establecerse específicamente en los Planes Hidrológicos de cuenca deberá respetar, en todo caso, la supremacía de uso consignado en el apartado 1.º de la precedente enumeración.

De conformidad con lo dispuesto en el artículo 58 del texto refundido de la Ley de Aguas, el Consejo de Ministros podrá alterar el mencionado orden de preferencia en los términos expuestos en el referido artículo.

En todo caso, el abastecimiento a nuevos desarrollos urbanos deberá haber sido planificado de conformidad con el artículo 15.3.a) del texto refundido de la Ley del Suelo, aprobado por el Real Decreto Legislativo 2/2008, de 20 de junio, y con el artículo 25.4 del texto refundido de la Ley de Aguas.

Dentro de cada clase estarán incluidas las categorías y subcategorías previstas en la clasificación de usos descrita en el artículo 49 bis. De no especificarse las subcategorías, se entenderá que cada categoría engloba todas las subcategorías previstas en la mencionada clasificación con igual preferencia.

4. Dentro de cada clase, en caso de incompatibilidad de usos, serán preferidas aquellas de mayor utilidad pública o general, o aquellas que introduzcan mejoras técnicas que redunden en un menor consumo de agua (art. 60 del TR de la LA).

[...]

CAPITULO IV

Comunidades de usuarios

Sección 1.ª Normas generales

Artículo 198. *Normas generales.*

1. Los usuarios del agua y otros bienes del dominio público hidráulico de una misma toma o concesión deberán constituirse en Comunidades de Usuarios. Cuando el destino dado a las aguas fuese principalmente el riego, se denominarán Comunidades de Regantes; en otro caso, las Comunidades recibirán el calificativo que caracterice el destino del aprovechamiento colectivo.

Los Estatutos u Ordenanzas se redactarán y aprobarán por los propios usuarios y deberán ser sometidos, para su aprobación administrativa, al Organismo de cuenca.

Los Estatutos u Ordenanzas regularán la organización de las Comunidades de Usuarios, así como la explotación en régimen de autonomía interna de los bienes hidráulicos inherentes al aprovechamiento.

El Organismo de cuenca no podrá denegar la aprobación de los Estatutos y Ordenanzas, ni introducir variantes en ellos, sin previo dictamen del Consejo de Estado (art. 81.1 del TR de la LA).

2. Tienen la obligación de constituirse en comunidad, todos los usuarios, tanto personas físicas como jurídicas que, de forma colectiva, utilicen la misma toma de aguas procedentes o derivadas de manantiales, pozos, corrientes naturales o canales construidos por el Estado o usen un mismo bien o conjunto de bienes de dominio público hidráulico, o un mismo sistema integral de saneamiento.

Si la concesión de las aguas comprendiera varias tomas, el organismo de cuenca determinará si todos los usuarios, tanto personas físicas como jurídicas han de integrarse en una sola comunidad o en varias comunidades independientes y la relación que entre ellas ha de existir.

3. La titularidad de las obras que son parte integrante del aprovechamiento de la Comunidad de Usuarios quedará definida en el propio título que faculte para su construcción o utilización (art. 86 del TR de la LA).

Artículo 199.

1. Las Comunidades de Usuarios tienen el carácter de Corporaciones de Derecho Público adscritas al Organismo de cuenca, que velará por el cumplimiento de sus Estatutos u Ordenanzas y por el buen orden del aprovechamiento (art. 82.1 del TR de la LA).

2. Las Comunidades de Usuarios realizan, por mandato de la Ley y con la autonomía que en ella se les reconoce, las funciones de policía, distribución y administración de las aguas que tengan concedidas por la Administración.

Artículo 200. *Estatutos u ordenanza de las Comunidades de Usuarios.*

1. Los estatutos u ordenanzas de las Comunidades de Usuarios incluirán la finalidad y el ámbito territorial de la utilización de los bienes de dominio público hidráulico, regularán la participación y representación obligatoria y en relación a sus respectivos intereses de los titulares actuales y sucesivos de bienes y servicios y de los participantes en el uso del agua y obligarán a que todos los titulares contribuyan a satisfacer, asimismo, en equitativa proporción, los gastos comunes de explotación, conservación, reparación y mejora, así como los cánones y tarifas que correspondan. Los estatutos u ordenanzas de las comunidades de usuarios establecerán las previsiones correspondientes a las infracciones y sanciones que puedan ser impuestas por el Jurado de acuerdo con la costumbre y los procedimientos propios de los mismos, garantizando los derechos de audiencia y defensa de los afectados. Las infracciones que se deberán establecer, como mínimo, son aquellas relacionadas con los daños en las obras y bienes utilizados por la Comunidad de Usuarios, cualquier abuso o exceso que implique un incumplimiento de las características y condiciones establecidas en el título de derecho de la Comunidad de Usuarios, u ocasione algún perjuicio a la comunidad o a alguno de sus partícipes o la perturbación de sus derechos de servidumbre.

2. Los estatutos u ordenanzas contendrán, asimismo, el correspondiente régimen de policía del aprovechamiento colectivo, así como el establecimiento de medidas de control de consumos y tarifas, que fomenten el ahorro y combinen adecuadamente el consumo y la superficie a efectos de facturación.

Artículo 201. *Constitución de la Comunidad de usuarios.*

1. Para la constitución de una Comunidad de usuarios, la persona que éstos designen, o, en su defecto, el alcalde de la población en cuyo término radique la mayor parte del aprovechamiento convocará a Junta general a todos los interesados, al menos, con quince días de antelación. La convocatoria se hará, al menos, por medio de anuncio en el "Boletín Oficial del Estado", y su exposición en el portal de internet del organismo de cuenca, y, cuando así lo estime conveniente el organismo de cuenca, mediante edictos municipales, señalando el objeto, local, día y hora en que ha de celebrarse la Junta, para decidir sobre la constitución y características de la comunidad.

2. En la junta se formalizará la relación nominal de los usuarios, tanto personas físicas como jurídicas con expresión del caudal que cada uno pretenda utilizar o depurar y se acordaran las bases a las que, dentro de la legislación vigente, han de ajustarse los proyectos de ordenanzas y reglamentos por los que se regirá la comunidad de usuarios.

3. En esta misma junta se nombrará la comisión encargada de redactar los proyectos de ordenanzas y reglamentos, y su presidencia.

4. La presidencia de la comisión, en el plazo máximo de dos meses, convocará a nueva junta general con las mismas formalidades que para la anterior, a fin de examinar y, en su caso, aprobar los proyectos que se hayan redactado, utilizándose para ello una o varias sesiones, si fuese necesario. En el acta de las reuniones se hará constar el resultado de los debates y votaciones que se hayan realizado.

5. Para esta primera votación se computará a cada interesado el número de votos que corresponda según las tablas que figuran en el anexo I, en función del caudal teórico que deba utilizar en su aprovechamiento o tipo de entidad, pudiendo agruparse los usuarios, tanto personas físicas como jurídicas que sean preciso para alcanzar conjuntamente el primer escalón de votos.

6. Una vez aprobados los proyectos, se depositarán por término de treinta días en el local de la comunidad si lo tuviera o, en su defecto, en la secretaría del ayuntamiento o

ayuntamientos para que puedan ser examinados por quienes tengan interés en ello, a cuyo efecto se anunciará previamente en el “Boletín Oficial del Estado” y en el portal de internet del organismo de cuenca. La comunidad podrá, en todo caso, habilitar medios electrónicos de consulta de forma simultánea o exclusiva, siempre que así se haya recogido en las actas correspondientes y quede reflejado en el anuncio.

Terminado el plazo de exposición, la presidencia de la comunidad remitirá al organismo de cuenca los proyectos de ordenanzas y reglamentos, así como la referencia a las páginas del “Boletín Oficial del Estado” en las que se anuncien las convocatorias a Juntas y la exposición al público, certificación de las actas correspondientes a las Juntas celebradas y del resultado de la información pública, con las reclamaciones presentadas e informe de la comisión sobre las mismas, relación de los usuarios, tanto personas físicas como jurídicas y plano o croquis de situación de los aprovechamientos de la comunidad más otro de detalle de la toma o tomas.

7. El organismo de cuenca, previo los informes que estime pertinentes, dictará resolución denegatoria si no se han cumplido las formalidades exigidas o si en los estatutos se contiene alguna norma que vaya contra la legislación vigente; en otro caso, la resolución declarará constituida la comunidad y aprobará sus ordenanzas y reglamentos. Una vez concluidos los trámites indicados, los proyectos diligenciados quedarán recogidos en el expediente correspondiente, debiendo ser remitidos a la comunidad para que los ponga en vigor y a la Dirección General del Agua.

8. El organismo de cuenca no podrá denegar la aprobación de los estatutos u ordenanzas y reglamentos, si no infringen la legislación vigente, y no podrá introducir variantes en ellos sin previo dictamen del Consejo de Estado. Se considerará que en cualquier caso no está cumplida la legislación vigente si, además de cuanto se exige en el TRLA y se desarrolla en este Reglamento, no se atienden en las propuestas de ordenanzas los siguientes requisitos mínimos:

a) Todos los propietarios de los bienes adscritos al aprovechamiento colectivo o sistema integral de saneamiento, y únicamente ellos o su representación legal tendrán derecho a participar en la constitución o funcionamiento de la comunidad y a ser elegidos para desempeñar cualquier cargo de la misma.

b) La representación voluntaria deberá ser conferida en todo caso expresamente y por escrito. Salvo limitación en contrario establecida al otorgarle la representación, la persona representante voluntario se considerará facultado para participar en la adopción de cualquier acuerdo de la Comunidad, pero en ningún caso podrá sustituir al representado en el desempeño de un cargo de la propia Comunidad ni ser elegido para ocuparlo.

c) Cualquiera que sea su cuota de participación en los elementos comunes, todos los propietarios tendrán derecho a voto de acuerdo con lo consignado en las Ordenanzas de la Comunidad, pudiendo agruparse, en todo caso, hasta alcanzar el mínimo exigido para el ejercicio directo del derecho de voto.

d) A ningún propietario podrá corresponderle un número de votos que alcance el 50 por 100 del conjunto del de todos los comuneros, cualquiera que sea la participación de aquél en los elementos comunes y, consiguientemente, en los gastos de la Comunidad.

e) Ningún comunero podrá ser exonerado por entero de las obligaciones y cargas inherentes a su participación en el aprovechamiento colectivo de aguas y en los demás elementos comunes.

Tampoco podrán establecerse pactos o cláusulas estatutarias prohibitivas de la realización de las derramas necesarias para subvenir a los gastos de la Comunidad y al cumplimiento de las demás obligaciones de la misma, o por los que se exima de responsabilidad a los cargos de la Comunidad.

f) Con independencia de lo establecido en su régimen estatutario, es obligatorio para todos los comuneros el pago de la parte que les corresponda de todas las obras que la comunidad acuerde realizar, entre ellas las correspondientes a mejoras y modernizaciones de regadío o del sistema integral de saneamiento. Todo comunero se verá obligado a adecuar la utilización de las aguas a los procedimientos que estas obras o instalaciones pudieran exigir.

9. Se entenderán denegados los estatutos u ordenanzas sobre los que no haya sido notificada la resolución expresa en el plazo de seis meses contados a partir de su presentación en el organismo de cuenca, todo ello sin perjuicio de la obligación de dictar resolución expresa por parte del organismo de la cuenca.

Artículo 202.

1. Cuando en una Comunidad de regantes ya constituida existan varias tomas en cauce público y que atiendan a zonas regables independientes, sus titulares podrán ser autorizados por el Organismo de cuenca a separarse para constituirse en Comunidad independiente, cuando las circunstancias del caso lo aconsejen para una mejor utilización del dominio público hidráulico. En la solicitud, se certificará la decisión de la mayoría de votos correspondiente a la zona regable que pretenda separarse, y se garantizará el cumplimiento, en su caso, de todas las obligaciones contraídas con anterioridad. En el expediente oportuno se dará audiencia a la Comunidad originaria.

2. Cuando existan varias Comunidades de Usuarios en zonas contiguas, podrán agruparse o fusionarse en una sola Comunidad si así lo acuerdan las Juntas Generales respectivas, elevando las actas correspondientes y las nuevas Ordenanzas y Reglamentos al Organismo de cuenca para su aprobación.

Artículo 203. *Convenios específicos.*

1. El régimen de comunidad de usuarios podrá ser sustituido por el que se establezca en los convenios específicos a los que hace referencia el artículo 81.5 del TRLA, en todo caso, cuando el número de partícipes sea inferior a veinte. Cualquier otro supuesto exigirá la adecuada justificación ante el organismo de cuenca, siempre que la modalidad o las circunstancias y características del aprovechamiento lo aconsejen, o cuando el número de partícipes sea reducido.

2. Es condición esencial para su aprobación por el organismo de cuenca que el convenio sea suscrito por todos los usuarios, tanto personas físicas como jurídicas.

3. El convenio contendrá:

- a) La denominación de la comunidad de usuarios.
- b) La relación de los partícipes con expresión del tipo de sus respectivos aprovechamientos y caudales que utilicen, o depuren.
- c) Somera descripción de las obras de toma de aguas, conducciones o sistema integral de saneamiento.
- d) Definición de los cargos de la comunidad y procedimiento para su designación y renovación.
- e) En su caso, turnos en la utilización de las aguas.
- f) Régimen de explotación y conservación y de distribución de sus gastos.
- g) Relación de infracciones y sanciones previstas.

Artículo 204.

1. Las Comunidades de Usuarios de aguas superficiales o subterráneas, cuya utilización afecte a intereses que les sean comunes, podrán formar una Comunidad general para la defensa de sus derechos y conservación y fomento de dichos intereses (art. 81.2 del TR de la LA).

2. Del mismo modo, los usuarios individuales y las Comunidades de Usuarios podrán formar por Convenio una Junta Central de Usuarios, con la finalidad de proteger sus derechos e intereses frente a terceros y ordenar y vigilar el uso coordinado de sus propios aprovechamientos (art. 81.3 del TR de la LA).

3. El Organismo de cuenca podrá imponer, cuando el interés general lo exija, la constitución de los distintos tipos de Comunidades y Juntas Centrales de Usuarios (art. 81.4 del TR de la LA).

Artículo 205.

1. Las Comunidades Generales y las Juntas Centrales de Usuarios se compondrán de representantes de los usuarios interesados. Sus Ordenanzas y Reglamentos deberán ser aprobados por el Organismo de cuenca (art. 82.3 del TR de la LA).

2. La representatividad se establecerá en proporción a los caudales teóricos que tenga reconocidos cada Comunidad de Usuarios. Salvo acuerdo en contrario, los usuarios hidroeléctricos asumirán la equivalencia de una hectárea por cada caballo de vapor de su potencia instalada.

3. Los representantes en la Comunidad General serán los respectivamente elegidos por cada Comunidad integrada hasta cubrir el número que en las Ordenanzas de la Comunidad General se establezca.

En las Juntas Centrales de Usuarios la representación corresponde a los Presidentes de las Comunidades integradas, más los que cada una haya elegido al efecto y los representantes de los demás usuarios, procurando establecer criterios de proporcionalidad, atendiendo los diversos intereses y la naturaleza de los aprovechamientos.

4. Las Comunidades de Usuarios que carezcan de Ordenanzas vendrán obligadas a presentarlas para su aprobación en el plazo de seis meses a partir del momento en que fueran requeridas para ello por el Organismo de cuenca. En caso de incumplimiento, este Organismo podrá establecer las que considere procedentes, previo dictamen del Consejo de Estado (art. 82.4 del TR de la LA).

Artículo 206. *Constitución de una Comunidad General.*

Para la constitución de una comunidad general, la presidencia de la Comunidad de usuarios que utilice o depure mayor caudal convocará, con citación personal, a las presidencias de las demás comunidades de usuarios a junta general, en la que se nombrará la comisión encargada de redactar los proyectos de ordenanzas y reglamentos, de acuerdo con las bases que establezcan y se determinará el número de personas representantes que cada comunidad ha de tener en las sucesivas juntas generales, guardando siempre proporcionalidad con el caudal utilizado o depurado por cada una.

Artículo 207. *Bases mínimas.*

1. Las bases mínimas a las que han de ajustarse las Ordenanzas y Reglamentos de la Comunidad General serán:

a) Denominación de la Comunidad General y relación nominal de las Comunidades que la integren, y términos municipales que comprende.

b) Relación de los aprovechamientos o de los sistemas integrales de saneamiento correspondientes a las Comunidades integradas, con descripción de sus obras y de las propias de la Comunidad General.

c) Características de los aprovechamientos, de acuerdo con las inscripciones registrales.

d) Cargos de la Comunidad General y procedimiento y requisitos para designación, renovación y funciones.

e) En su caso, turnos en la utilización de las aguas por cada Comunidad integrada.

f) Régimen de conservación y mantenimiento de las obras comunes y distribución de los gastos.

g) Régimen sancionador.

2. Serán de aplicación las demás formalidades establecidas para la constitución de las Comunidades de Usuarios, si bien, en la información pública, los proyectos de Estatutos se depositarán para su examen en la sede de cada una de las Comunidades que se integran en la General.

3. En ningún caso podrá una Comunidad General intervenir en las atribuciones privativas de las Comunidades ordinarias en ella integradas.

Artículo 208.

La constitución formal de las Juntas Centrales de Usuarios se ajustará a las normas generales establecidas en los artículos anteriores para las Comunidades Generales.

Artículo 209.

1. Las Comunidades podrán ejecutar por sí mismas y con cargo al usuario los acuerdos incumplidos que impongan una obligación de hacer. El coste de la ejecución subsidiaria será exigible por la vía administrativa de apremio. Quedarán exceptuadas del régimen anterior aquellas obligaciones que revistan un carácter personalísimo (art. 83.1 del TR de la LA).

2. Las Comunidades de Usuarios podrán solicitar del Organismo de cuenca el auxilio necesario para el cumplimiento de sus acuerdos, relacionados con las funciones de administración, policía y distribución de las aguas y cumplimiento de las Ordenanzas.

3. Las obligaciones de hacer, impuestas reglamentariamente a los comuneros, que no tuvieran carácter personalísimo, podrán ser ejecutadas, subsidiariamente en caso de incumplimiento por la Comunidad, transformándose la obligación de hacer en la de abonar los gastos y perjuicios correspondientes, que podrán exigirse por la vía administrativa de apremio.

4. Para la aplicación del procedimiento de apremio, las Comunidades tendrán facultad de designar sus agentes recaudadores, cuyo nombramiento se comunicará al Ministerio de Economía y Hacienda, quedando sometidos a las autoridades delegadas de dicho Departamento en todo lo que haga referencia a la tramitación del procedimiento, si bien la providencia de apremio habrá de ser dictada por el Presidente de la Comunidad. Las Comunidades podrán solicitar de dicho Ministerio que la recaudación se realice por medio de los órganos ejecutivos del mismo.

Artículo 210.

1. Las Comunidades de Usuarios serán beneficiarias de la expropiación forzosa y de la imposición de las servidumbres que exijan su aprovechamiento y el cumplimiento de sus fines (art. 83.2 del TR de la LA).

2. Podrán solicitar del Organismo de cuenca que, conforme a las disposiciones vigentes, se declaren de utilidad pública los aprovechamientos de que son titulares o la ejecución singularizada de determinadas obras o proyectos.

3. Obtenida la declaración de utilidad pública podrán solicitar del Organismo de cuenca la expropiación forzosa de los bienes y derechos afectados por las obras o proyectos declarados de utilidad pública, tramitándose los respectivos expedientes de acuerdo con la legislación de expropiación forzosa.

Artículo 211.

1. Las Comunidades vendrán obligadas a realizar las obras e instalaciones que la Administración les ordene, a fin de evitar el mal uso del agua o el deterioro del dominio público hidráulico, pudiendo el Organismo de cuenca competente suspender la utilización del agua hasta que aquéllas se realicen (art. 83.3 del TR de la LA).

2. Cuando los gastos de las obras e instalaciones superen el 75 por 100 del presupuesto ordinario de las obras de la Comunidad, el Organismo de cuenca, de oficio o a instancia de la misma, podrá prestar las ayudas técnicas y financieras pertinentes, de acuerdo con el ordenamiento jurídico vigente.

Artículo 212.

1. Las deudas a la Comunidad de Usuarios por gastos de conservación, limpieza o mejoras, así como cualquier otra motivada por la administración y distribución de las aguas, gravarán la finca o industria en cuyo favor se realizaron, pudiendo la Comunidad de Usuarios exigir su importe por la vía administrativa de apremio, y prohibir el uso del agua mientras no se satisfagan, aun cuando la finca o industria hubiese cambiado de dueño.

El mismo criterio se seguirá cuando la deuda provenga de multas e indemnizaciones impuestas por los Tribunales o Jurados de riego (art. 83.4 del TR de la LA).

2. En las concesiones de aprovechamientos colectivos para riegos, todos los terrenos comprendidos en el plano general aprobado quedaran sujetos al pago de las obligaciones aunque los propietarios rehusen el agua.

3. Los gastos de construcción de presas, sistemas de captación y conducción, así como los de explotación y conservación, serán sufragados por los beneficiarias en la proporción que determinen los Estatutos u Ordenanzas.

4. Ningún miembro de la Comunidad podrá separarse de ella sin renunciar al aprovechamiento de las aguas y cumplir las obligaciones que con la misma hubieran contraído.

Artículo 213.

Los conflictos de atribuciones que surjan entre las Comunidades de Usuarios serán resueltos, sin ulterior recurso administrativo:

- a) Por la Comunidad General cuando se susciten entre Comunidades integradas en ella.
- b) Por la Junta Central de Usuarios cuando el conflicto se suscite entre sus miembros.
- c) Por la Dirección General de Obras Hidráulicas cuando las Comunidades pertenezcan a diferentes cuencas hidrográficas.
- d) Por el Organismo de cuenca cuando no se den las circunstancias previstas en los apartados anteriores.

Artículo 214.

Las Comunidades de Usuarios se extinguirán en los siguientes casos:

- a) Por expiración del plazo de concesión, si no ha sido prorrogado.
- b) Por caducidad de la concesión.
- c) Por expropiación forzosa de la concesión.
- d) Por fusión en otra Comunidad.
- e) Por resolución del Organismo de cuenca adoptado en expediente sancionador.
- f) Por desaparición total o en sus tres cuartas partes, al menos, de los elementos objetivos o reales, salvo que los comuneros no afectados acuerden mantener la Comunidad, modificando para ello sus Estatutos y la correspondiente inscripción registral.
- g) Por renuncia al aprovechamiento, formulada al menos por las tres cuartas partes de los comuneros, a menos que los que no hubieran renunciado acuerden mantener la Comunidad con la modificación de sus Estatutos y de la inscripción registral.
- h) Por caducidad o revocación de la autorización de vertido.

Una vez aprobada la extinción de la Comunidad, procederá ésta a la liquidación de sus bienes patrimoniales, con arreglo a lo dispuesto en el Código Civil para la liquidación de las Sociedades.

Artículo 215.

1. Los aprovechamientos colectivos que hasta ahora hayan tenido un régimen consignado en Ordenanzas debidamente aprobadas, continuarán sujetos a las mismas mientras los usuarios no decidan su modificación de acuerdo con ellas.

Del mismo modo, allí donde existan Jurados o Tribunales de riego, cualquiera que sea su denominación peculiar, continuarán con su organización tradicional (art. 85 del TR de la LA).

2. Para la modificación de los Estatutos por los propios usuarios será necesario que el acuerdo se adopte en Junta general extraordinaria convocada al efecto, sometiendo la nueva redacción a la aprobación del Organismo de cuenca. Bastará comunicarlo al mismo y que el acuerdo se adopte en la Junta general ordinaria cuando la modificación consista únicamente en la actualización de la cuantía de las sanciones a imponer por el Jurado.

3. El Organismo de cuenca, por causa justificada y derivada de la necesidad de garantizar el buen orden del aprovechamiento colectivo, podrá obligar a las Comunidades existentes a actualizar sus Ordenanzas y Reglamentos, quedando facultado para redactar y aprobar, previo dictamen del Consejo de Estado, las modificaciones en caso de incumplimiento.

Sección 2.^a Organos de las Comunidades de Usuarios y régimen de sus acuerdos

Artículo 216.

1. Toda Comunidad de Usuarios tendrá una Junta General o Asamblea, una Junta de Gobierno y uno o varios Jurados (art. 84.1 del TR de la LA).

2. La Junta General, constituida por todos los usuarios de la Comunidad, es el órgano soberano de la misma, correspondiéndole todas las facultades no atribuidas específicamente a algún otro órgano (art. 84.2 del TR de la LA).

3. Es competencia de la Junta General, o Asamblea, de la Comunidad de Usuarios:

a) La elección del Presidente y Vicepresidente de la Comunidad, la de los Vocales titulares y suplentes de la Junta de Gobierno y del Jurado, las del Vocal o Vocales que, en su caso, hayan de representarla en la Comunidad General o Junta Central, la de sus representantes en el Organismo de cuenca y otros organismos, de acuerdo con la legislación específica en la materia, y el nombramiento y separación del Secretario de la Comunidad. Los cargos de Presidente, Vicepresidente y Secretario de la Comunidad pueden recaer en quienes lo sean en la Junta de Gobierno.

b) El examen de la Memoria y aprobación de los Presupuestos de gastos e ingresos de la Comunidad y el de las cuentas anuales, presentados ambos por la Junta de Gobierno.

c) La redacción de los proyectos de Ordenanzas de la Comunidad y Reglamentos de la Junta de Gobierno y del Jurado, así como sus modificaciones respectivas.

d) La imposición de derramas y la aprobación de los Presupuestos adicionales.

e) La adquisición y enajenación de bienes, sin perjuicio de las facultades que, en este aspecto, competen a la Junta de Gobierno.

f) La aprobación de los proyectos de obras preparados por la Junta de Gobierno y la decisión de su ejecución.

g) La aprobación del ingreso en la Comunidad de cualquiera que, con derecho al uso del agua, lo solicite, y el informe para el Organismo de cuenca en los supuestos de que algunos usuarios pretendan separarse de la Comunidad para constituir otra nueva.

h) La autorización previa, sin perjuicio de la que corresponda otorgar al organismo de cuenca, a los usuarios, tanto personas físicas como jurídicas o terceras personas para realizar obras en las presas, captaciones, conducciones e instalaciones de la comunidad con el fin de mejor utilizar o depurar el agua.

i) La autorización previa, sin perjuicio de lo que se resuelva por el Organismo de cuenca en el expediente concesional que proceda, para utilizar para producción de energía los desniveles existentes en las conducciones propias de la Comunidad.

j) La solicitud de nuevas concesiones o autorizaciones.

k) La solicitud de los beneficios de expropiación forzosa o la imposición de servidumbres en beneficio de la Comunidad.

l) La decisión sobre asuntos que le haya sometido la Junta de Gobierno o cualquiera de los comuneros.

m) Cualquier otra facultad atribuida por las Ordenanzas y disposiciones legales vigentes.

Artículo 217.

1. El Presidente, y en su defecto el Vicepresidente es el representante legal de la Comunidad de Usuarios. Para ser Presidente o Vicepresidente de la Comunidad es necesaria la condición de partícipe y, además, reunir los requisitos exigidos para ser Presidente o Vocal de la Junta de Gobierno.

La duración del cargo se fijará en las Ordenanzas y será renovado al mismo tiempo que los vocales de la Junta de Gobierno y del Jurado. Cuando los cargos de Presidente de la Comunidad y de la Junta de Gobierno no recaigan en la misma persona, la renovación no será simultánea. En cualquiera de los dos casos se procurará, asimismo, que los cargos de Presidente y de Vicepresidente no se renueven al mismo tiempo.

2. El Secretario de la Comunidad ejercerá las facultades y obligaciones que le señalen las Ordenanzas y Reglamentos o la Junta General.

Ejercerá el cargo por tiempo indefinido, teniendo el Presidente la facultad de suspenderlo en sus funciones y proponer a la Junta General su separación definitiva.

3. Las Comunidades de Usuarios informarán a los Organismos de cuenca de los titulares de los cargos de Presidente, Vicepresidente y Secretario de la Comunidad cuando se produzcan las elecciones y renovaciones pertinentes en los cargos.

Artículo 218. *La Junta General.*

1. La Junta General se reunirá con carácter ordinario, al menos, una vez al año, y con carácter extraordinario cuando lo acuerde la Junta de Gobierno, lo pida la mayoría de los votos de la Comunidad o lo determinen las Ordenanzas. En la Junta General no podrá tratarse ningún asunto que no haya sido incluido previamente en el orden del día.

2. La convocatoria se hará por la presidencia de la comunidad de usuarios, al menos, con quince días de anticipación, mediante anuncios en la sede de la comunidad y en el "Boletín Oficial del Estado". Cuando se trate de comunidades regidas por convenio o de mancomunidades o consorcios, la convocatoria a junta general se notificará igualmente a las mismas.

3. La Junta General adoptará sus acuerdos por mayoría absoluta de votos, computados con arreglo a la Ley y lo establecido en las Ordenanzas si se celebra en primera convocatoria y bastando la mayoría de los votos de los partícipes asistentes o debidamente representados si se celebra en segunda convocatoria. Los Estatutos y Ordenanzas podrán exigir, no obstante, mayorías cualificadas para la adopción de determinados acuerdos.

4. Las votaciones podrán ser públicas o secretas, y los partícipes podrán ejercer su derecho personalmente o por medio de sus representantes legales o voluntarios; para estos últimos será suficiente la autorización escrita, bastantada por el secretario de la Comunidad.

Artículo 219.

1. La Junta de Gobierno, elegida por la Junta General, es la encargada de la ejecución de las Ordenanzas y de los acuerdos propios y de los adoptados por la Junta General (art. 84.3 del TR de la LA).

2. Estará constituida por Vocales entre los que figurará la representación de los usuarios que por su situación u orden establecido sean los últimos en recibir el agua. Cuando en una Comunidad haya diversos tipos de aprovechamientos deberá estar representado cada uno de ellos al menos por un Vocal.

3. El Presidente de la Junta de Gobierno será designado de acuerdo con lo dispuesto en los Estatutos u Ordenanzas y, en su defecto, entre los Vocales de dicha Junta por mayoría de votos.

Por el mismo procedimiento se designará un Vicepresidente, a quien corresponderán las funciones del Presidente en los casos de vacante, ausencia o enfermedad.

4. Corresponde a la propia Junta de Gobierno elegir, entre sus Vocales, un Tesorero Contador, responsable de los fondos comunitarios y designar al Secretario, si no lo fuera el de la Comunidad.

Artículo 220.

Son atribuciones de la Junta de Gobierno:

a) Velar por los intereses de la Comunidad, promover su desarrollo y defender sus derechos.

b) Nombrar y separar los empleados de la Comunidad en la forma que establezca su Reglamento y la legislación laboral.

c) Redactar la Memoria, elaborar los presupuestos, proponer las derramas ordinarias y extraordinarias y rendir las cuentas, sometiendo unos y otras a la Junta general.

d) Presentar a la Junta General la lista de los Vocales de la Junta de Gobierno y del Jurado que deben cesar en sus cargos con arreglo a los Estatutos.

e) Ordenar la inversión de fondos con sujeción a los presupuestos aprobados.

f) Formar el inventario de la propiedad de la Comunidad, con los padrones generales, planos y relaciones de bienes.

g) Acordar la celebración de Junta General extraordinaria de la Comunidad cuando lo estime conveniente.

h) Someter a la Junta General cualquier asunto que estime de interés.

i) Conservar los sistemas de «nodulación y reparto de las aguas.

j) Disponer la redacción de los proyectos de reparación o de conservación que juzgue conveniente y ocuparse de la dirección e inspección de las mismas.

k) Ordenar la redacción de los proyectos de obras nuevas, encargándose de su ejecución una vez que hayan sido aprobados por la Junta General. En casos extraordinarios y de extrema urgencia que no permitan reunir a la Junta General, podrá acordar emprender, bajo su responsabilidad la ejecución de una obra nueva, convocando lo antes posible a la Asamblea para darle cuenta de su acuerdo.

l) Dictar las disposiciones convenientes para mejor distribución de las aguas, respetando los derechos adquiridos.

ll) Establecer, en su caso, los turnos de agua, conciliando los intereses de los diversos aprovechamientos y cuidando que, en momentos de escasez, se distribuya el agua del modo más conveniente para los intereses comunitarios.

m) Hacer que se cumpla la legislación de aguas, las Ordenanzas de la Comunidad y sus Reglamentos y las órdenes que le comunique el Organismo de cuenca, recabando su auxilio en defensa de los intereses de la Comunidad.

n) Resolver las reclamaciones previas al ejercicio de las acciones civiles y laborales que se formulen contra la Comunidad, de acuerdo con la Ley de Procedimiento Administrativo.

ñ) Proponer a la aprobación de la Junta General las Ordenanzas y Reglamentos, así como su modificación y reforma.

o) Cuantas otras facultades le delegue la Junta general o le sean atribuidas por las Ordenanzas de la Comunidad y disposiciones vigentes y, en general, cuanto fuere conveniente para el buen gobierno y administración de la Comunidad.

Artículo 221.

Son atribuciones específicas del Presidente:

a) Convocar, presidir y dirigir las sesiones de la Junta de Gobierno, decidiendo las votaciones en caso de empate.

b) Autorizar las actas y acuerdos de la Junta, así como firmar y expedir los libramientos de tesorería.

c) Actuar en nombre y representación de la Junta de Gobierno en toda clase de asuntos propios de la competencia de dicha Junta.

d) Cualquier otra facultad que le venga atribuida por las disposiciones legales y por las Ordenanzas y Reglamentos de la Comunidad.

Artículo 222.

1. Puede ser Secretario de la Junta de Gobierno cualquier Vocal de la misma por el plazo que se le señale.

Si en el Secretario no concurriera la condición de Vocal ejercerá su cargo por tiempo indeterminado, teniendo la Junta la facultad de suspenderlo en sus funciones y proponer a la Junta general su cese definitivo, mediante la incoación de expediente. Su retribución, así como la de los demás empleados, se fijará por la propia Junta de Gobierno.

2. Corresponde al Secretario:

a) Extender y anotar en un libro foliado y rubricado por el Presidente las actas y acuerdos adoptados por la Junta de Gobierno, con su firma y la del Presidente.

b) Expedir certificaciones con el visto bueno del Presidente.

c) Conservar y custodiar los libros y demás documentos, así como ejecutar todos los trabajos propios de su cargo y los que le encomiende la Junta de Gobierno o su Presidente.

Artículo 223.

Al Jurado corresponde conocer en las cuestiones de hecho que se susciten entre los usuarios de la Comunidad en el ámbito de las Ordenanzas e imponer a los infractores las

sanciones reglamentarias, así como fijar las indemnizaciones que deban satisfacer a los perjudicados y las obligaciones de hacer que puedan derivarse de la infracción.

Los procedimientos serán públicos y verbales en la forma que determine la costumbre y este Reglamento. Sus fallos serán ejecutivos (art. 84.6 del TR de la LA).

Artículo 224.

1. El Jurado estará constituido por un Presidente, que será uno de los Vocales de la Junta de Gobierno, designado por ésta y por el número de Vocales y suplentes que, determinado por las Ordenanzas, elija la Junta general. Actuará de Secretario el que lo sea de la Junta de Gobierno o el que designen las Ordenanzas.

2. El Presidente convocará las sesiones del Jurado. Estas se celebrarán a iniciativa de aquél, en virtud de denuncia o a solicitud de la mayoría de los Vocales.

Artículo 225.

1. Los procedimientos del Jurado serán públicos y verbales y sus fallos, que serán ejecutivos, se consignarán por escrito con expresión de los hechos y de las disposiciones de las Ordenanzas en que se funden, así como de la cuantía de la sanción, de la indemnización y de las costas, en su caso.

Tomará sus acuerdos y dictará sus fallos por mayoría absoluta, siendo necesario para su validez la concurrencia del número de Vocales que exijan los Estatutos. En caso de empate decidirá el voto del Presidente.

2. Las sanciones que imponga el Jurado según las Ordenanzas serán pecuniarias, y su importe, que en ningún caso excederá el límite fijado en el Código Penal para las faltas, se aplicará a los fondos de la Comunidad.

Artículo 226.

1. En una misma Comunidad de usuarios podrá haber más de un Jurado, si así lo exige su amplitud.

2. El Jurado de una Comunidad general no tiene funciones revisoras de los fallos dictados por los Jurados de las Comunidades que la integran.

Artículo 227.

1. Los acuerdos de la Junta general y de la Junta de Gobierno, en el ámbito de sus competencias serán ejecutivos en la forma y con los requisitos establecidos en la Ley de Procedimiento Administrativo, sin perjuicio de su posible impugnación en alzada ante el Organismo de cuenca (art. 84.5 del TR de la LA).

2. Los acuerdos adoptados por la junta general o por la junta de gobierno serán recurribles en alzada en el plazo de un mes ante el organismo de cuenca, cuya resolución agotará la vía administrativa, siendo en todo caso revisables por la jurisdicción contencioso-administrativa.

Las resoluciones del jurado sólo son revisables en reposición ante el propio jurado sin que sea ello un requisito previo para el recurso contencioso administrativo.

Sección 3.º Normas complementarias

Artículo 228. *Procedimiento de constitución de una comunidad de usuarios de aguas subterráneas.*

1. Cuando, sin causa debidamente justificada, no se diera cumplimiento al requerimiento del organismo para la constitución de la comunidad de usuarios exigida en los artículos 87 y 88 del TRLA, cualquiera que sea el tipo de comunidad, podrá dicho organismo, sin perjuicio de aplicar el procedimiento sancionador, convocar y presidir las Juntas Generales, redactar de oficio los estatutos y proceder a su aprobación, con dictamen del Consejo de Estado si la Junta General no hubiera llegado a ninguna decisión.

2. Cuando la constitución de una Comunidad o Junta viniera impuesta por una cláusula concesional, su incumplimiento motivará la caducidad de la concesión.

3. Sin perjuicio de las facultades de las comunidades de usuarios que con carácter general se contemplan en el artículo 83 del TRLA, a las comunidades de usuarios de masas de agua subterránea les corresponderán, en la medida en que afecte a sus respectivos ámbitos territoriales, las siguientes funciones:

a) Control de extracciones e instalación de contadores de los distintos aprovechamientos transmitiendo al organismo de cuenca cuantas irregularidades se observen, sin perjuicio del ejercicio de sus propias funciones disciplinarias.

b) Denuncia ante el organismo de cuenca de las actividades que puedan deteriorar la calidad del agua, la perforación de nuevas captaciones no autorizadas o las modificaciones realizadas sin autorización.

c) Fomento entre los distintos tipos de usuarios de mecanismos de racionalización del uso el agua, entre los que se incluyen reasignaciones de derechos de uso de agua y mejora de regadíos.

d) Participación en los órganos del organismo de cuenca, en la forma que se establezca reglamentariamente.

4. El organismo de cuenca podrá celebrar convenios con las comunidades de usuarios de masas de agua subterránea al objeto de establecer la colaboración de éstas en las funciones de control efectivo del régimen de explotación y respeto a los derechos sobre las aguas. En esos convenios se podrán incluir, entre otros, los siguientes contenidos:

a) La prestación de asistencia técnica y económica a las comunidades de usuarios de masas de agua subterránea para la colaboración y cooperación con el organismo de cuenca en los trabajos que se encomienden y para el desarrollo de sus funciones.

b) La colaboración en el control efectivo del régimen de explotación de las masas de agua subterránea, así como en el seguimiento del estado cuantitativo y químico de las aguas subterráneas del ámbito de su competencia.

Artículo 228 bis. *Procedimiento de constitución de una comunidad de usuarios de aguas subterráneas de una masa de agua subterránea declarada en riesgo.*

1. Los usuarios de una misma masa de agua subterránea en riesgo de mal estado cuantitativo o cualitativo, estarán obligados a requerimiento del organismo de cuenca, a constituir una comunidad de usuarios, junta central de usuarios o comunidad general, correspondiendo a dicho Organismo, a instancia de parte o de oficio, determinar sus límites y establecer el sistema de utilización conjunta de las aguas en aplicación del artículo 87 del TRLA.

2. En las masas de agua subterránea declaradas en riesgo de no alcanzar el buen estado en aplicación del artículo 56.1 del TRLA, será obligatoria su constitución, si no existiese en el momento de la declaración. Si transcurridos seis meses desde la fecha de la declaración en mal estado no se hubiese constituido la comunidad de usuarios, junta central de usuarios o comunidad general el organismo de cuenca la constituirá de oficio, o encomendará sus funciones con carácter temporal a un órgano representativo de los intereses concurrentes.

3. Para la constitución de una comunidad de usuarios de aguas subterráneas incluida en una masa de agua declarada en riesgo de no alcanzar el buen estado cuantitativo o químico de oficio, el organismo de cuenca elaborará la relación de los titulares de derechos al uso privativo del agua inscritos en el Registro de Aguas y en el Catálogo de Aguas Privadas del Organismo de cuenca que deben acogerse a su formación.

4. El organismo de cuenca publicará la relación de titulares de derechos junto con la convocatoria de la junta general que afectará a todos los usuarios, tanto personas físicas como jurídicas, mediante publicación de un anuncio en el “Boletín Oficial del Estado”, y en el portal de internet del organismo de cuenca. El anuncio señalará el objeto de la reunión, el local, día y hora en que ha de celebrarse la junta, para informar sobre la situación de la masa de agua y la obligación legal de proceder a la constitución de la comunidad de usuarios de aguas subterráneas; así como, para informar de la reunión de la comisión nombrada por la junta general encargada de redactar los proyectos de ordenanzas y estatutos.

5. El organismo de cuenca publicará en el “Boletín Oficial del Estado” un anuncio con la fecha de resolución de la constitución y un enlace su portal de internet, en el que se incluirá

el texto de las ordenanzas y estatutos. Del mismo modo, el organismo de cuenca podrá establecer ayudas para la constitución y el funcionamiento de estas de acuerdo con el artículo 110 del TRLA.

6. Las comunidades de usuarios de aguas subterráneas de una masa de agua subterránea declarada en riesgo funcionarán de acuerdo con los artículos 198 y siguientes, salvo en aquellos extremos que contravengan el objetivo de su constitución, que es alcanzar el buen estado para la masa de agua subterránea, procurando que, de forma sostenible, se pueda atender las demandas de los usos preexistentes compatibles con la recuperación de la masa de agua.

7. Las comunidades de usuarios de masas de agua subterránea de masas de agua declaradas en riesgo, además de cumplir las funciones recogidas en el artículo 228.3, participarán en las Juntas de explotación para la gestión de la masa de agua subterránea constituidas a tal efecto para el cumplimiento de los programas de actuación de las masas de agua en mal estado.

8. El organismo de cuenca celebrará convenios con las comunidades de usuarios de masas de agua subterránea que podrán integrar los contenidos recogidos en el artículo 228.6, así como para la colaboración en los programas de actuación y planes de recuperación de las masas de agua subterránea en riesgo de no alcanzar los objetivos de buen estado.

Artículo 229.

1. El otorgamiento de las concesiones para abastecimiento a varias poblaciones estará condicionado a que las Corporaciones Locales estén constituidas a éstos efectos en Mancomunidades, Consorcios y otras Entidades semejantes, de acuerdo con la legislación por la que se rijan, o a que todas ellas reciban el agua a través de la misma Empresa concesionaria,

2. Con independencia de su especial Estatuto jurídico, el Consorcio o Comunidad de que se trate elaborarán las Ordenanzas previstas en el artículo 82 del Texto Refundido de la Ley de Aguas (art. 89 del TR de la LA).

3. Las Mancomunidades o Consorcios elaborarán las Ordenanzas por las que habrá de regirse el aprovechamiento del agua, que deberán someter al Organismo de cuenca para su aprobación.

Artículo 230. *Comunidades de usuarios de vertidos.*

Las Entidades públicas, Corporaciones o particulares que tengan necesidad de verter agua o productos residuales podrán constituirse en Comunidad para llevar a cabo el estudio, construcción, explotación y mejora de colectores, estaciones depuradoras y elementos comunes que les permitan efectuar el vertido en el lugar más idóneo y en las mejores condiciones técnicas y económicas, considerando la necesaria protección del entorno natural. El Organismo de cuenca podrá imponer justificadamente la constitución de esta clase de Comunidades de Usuarios (art. 90 del TR de la LA).

Artículo 231.

Las disposiciones contenidas en los artículos anteriores podrán ser aplicadas a otros tipos de Comunidades no mencionadas expresamente y, entre ellas, a las de avenamiento o a las que se constituyan para la construcción, conservación y mejora de obras de defensa contra las aguas (art. 91 del TR de la LA).

[...]

§ 49

Real Decreto 927/1988, de 29 de julio, por el que se aprueba el Reglamento de la Administración Pública del Agua y de la Planificación Hidrológica, en desarrollo de los títulos II y III de la Ley de Aguas. [Inclusión parcial]

Ministerio de Obras Públicas y Urbanismo
«BOE» núm. 209, de 31 de agosto de 1988
Última modificación: 31 de agosto de 2023
Referencia: BOE-A-1988-20883

[...]

REGLAMENTO DE LA ADMINISTRACIÓN PÚBLICA DEL AGUA

TÍTULO I

De la Administración Pública del Agua

[...]

CAPÍTULO III

De los Organismos de cuenca

[...]

Sección 2.^a Órganos de gobierno y administración

[...]

Subsección 3.^a Órganos de gestión en régimen de participación

[...]

Artículo 39. *Competencias de las Juntas de explotación referidas en el artículo 40 de este reglamento.*

1. Las Juntas de explotación tienen por finalidad coordinar, respetando los derechos derivados de las correspondientes concesiones y autorizaciones, la explotación de las obras hidráulicas y de los recursos de agua de aquel conjunto de ríos, río, tramo de río o unidad hidrogeológica o masa de agua subterránea, cuyos aprovechamientos estén especialmente interrelacionados (artículo 32 del TRLA).

Cuando la junta de explotación gestione recursos de aguas subterráneas en una masa de agua declarada en riesgo se llamará Junta de explotación para la gestión de la masa de agua subterránea.

2. Las propuestas formuladas por las Juntas de explotación en el ámbito de sus competencias se trasladarán a la presidencia del organismo de cuenca y serán de obligado cumplimiento y aplicación a todos los usuarios, tanto personas físicas como jurídicas beneficiados por las obras hidráulicas cuya explotación se coordina a través de las respectivas Juntas de explotación.

3. El ámbito de las Juntas de explotación será fijado por la presidencia del organismo de cuenca, oída la Junta de Gobierno, así como el nombramiento de sus componentes.

Artículo 40.

1. Formarán parte de las Juntas de Explotación:

a) El Director técnico, que ostentará su presidencia.

b) Los miembros del Organismo de cuenca que sean designados al efecto por el Presidente, que asistirán con voz pero sin voto.

c) Los representantes de los usuarios afectados, que podrán ser acompañados por un máximo de dos asesores en las materias que hayan de ser tratadas en el orden del día. En todo caso, la voz y el voto corresponderán exclusivamente a los Vocales representantes.

2. Podrán asistir a las reuniones de las Juntas de Explotación, como asesores con voz pero sin voto, un representante de cada uno de los Ministerios de Agricultura, Pesca y Alimentación y de Industria y Energía.

3. Actuará como Secretario de cada Junta de Explotación un funcionario designado por el Director técnico.

Artículo 41.

La representación en las Juntas de Explotación de los usuarios con derechos inscritos o en trámite de inscripción en el Registro de Aguas, quedará formada como sigue:

a) Por cada municipio, mancomunidad, consorcio o Empresa pública o privada, titulares de concesiones de abastecimiento de aguas para más de 100.000 habitantes, un representante por cada 100.000 habitantes, hasta un máximo de cuatro.

b) Por la agrupación única de todos los restantes municipios, mancomunidades, consorcios y Empresas públicas o privadas, que sean concesionarios de abastecimientos de aguas, un representante por cada 100.000 habitantes o fracción, hasta un máximo de seis, sin que en ningún caso pueda tener un municipio más de un representante.

c) Por cada Comunidad de Regantes con superficie mayor de 3.000 hectáreas, el número de representantes se establecerá en función de su superficie regable con arreglo a la siguiente tabla:

Comunidades de Regantes con superficie comprendida entre	Representantes
3.000 y 10.000 hectáreas	2
10.001 y 20.000 hectáreas	3
20.001 y 40.000 hectáreas	4
40.001 y 60.000 hectáreas	5
60.001 hectáreas y superiores	6

d) Por la agrupación de las restantes Comunidades de Regantes, que será única, el número de representantes se establecerá en función de la superficie regable total, conforme a la siguiente tabla:

Superficie regable total comprendida entre	Representantes
0 y 3.000 hectáreas	1
3.001 y 10.000 hectáreas	2
10.001 y 20.000 hectáreas	3

Superficie regable total comprendida entre	Representantes
20.001 y 40.000 hectáreas	4
40.001 y 60.000 hectáreas	5
60.001 hectáreas y superiores	6

e) Con independencia de los representantes que correspondan por aplicación de los apartados anteriores se designará un representante por cada Junta Central o Comunidad General constituida.

f) El Instituto Nacional de Reforma y Desarrollo Agrario o los Órganos correspondientes de las Comunidades Autónomas, según proceda, representarán los intereses de los usuarios de las zonas regables en las que actúen, en tanto se constituyan las correspondientes Comunidades de Usuarios, como si de éstas se tratase, de acuerdo con lo indicado en los apartados c) y d).

g) Cada Empresa productora de energía eléctrica con potencia hidroeléctrica instalada superior a 50.000 kVA, un representante por cada 50.000 kVA o fracción, hasta un máximo de cuatro.

h) La agrupación voluntaria única de las restantes Empresas productoras de energía hidroeléctrica podrá tener un representante por cada 50.000 kVA o fracción, hasta un máximo de seis.

i) La agrupación voluntaria única de los restantes usuarios industriales podrá tener un representante por cada 20 Hm³/año, de agua consumida.

j) Por los restantes aprovechamientos, agrupados o no en Comunidades de Usuarios, la Junta de Gobierno, a petición de los interesados, y ponderando su importancia, determinará el número de representantes hasta un total de seis como máximo.

Artículo 42.

1. La designación de estos representantes de los usuarios se realizará conforme a los siguientes procedimientos:

a) Los representantes de cada Municipio, Mancomunidad, Consorcio o Empresa a que se refiere el artículo 41, a), serán designados de acuerdo con la legislación aplicable en cada caso.

b) El representante de cada agrupación a que se refiere el párrafo b) del artículo anterior será elegido en el plazo señalado por el Presidente del Organismo de cuenca, por compromisarios nombrados por las Entidades agrupadas, computándose a estos efectos un voto por cada 500 habitantes servidos.

c) Las Comunidades de Regantes con superficie mayor de 3.000 hectáreas designarán sus propios representantes.

d) Cada una de las Comunidades de Regantes con superficie propia inferior a 3.000 hectáreas a que se refiere el artículo anterior designará un compromisario. Todos los compromisarios, en el plazo que determine el Presidente del Organismo de cuenca, elegirán a sus representantes en la Junta de Explotación correspondiente, mediante votación en la cual se asignará a cada compromisario un voto por cada 100 hectáreas.

e) Los representantes de las Sociedades productoras de energía hidroeléctrica serán designados conforme a lo establecido en sus Estatutos, o por acuerdo entre las Sociedades agrupadas según los casos, o elegidos entre las mismas, computándose a estos efectos un voto por cada 1.000 kVA.

f) Los representantes de los restantes usuarios industriales serán elegidos entre ellos computando a estos efectos un voto por cada 100.000 metros cúbicos/año de agua consumida.

2. La designación de cada representante irá acompañada de la de un suplente que sustituirá al titular por causa justificada ante el Presidente de la Junta con anterioridad a cada reunión.

3. Las relaciones de titulares y suplentes serán puestas en conocimiento del Presidente del Organismo de cuenca, en un plazo de diez días.

Artículo 43.

1. La designación de los Vocales representantes se realizará para períodos de seis años, contados a partir de la fecha de su toma de posesión en la primera reunión de la Junta a la que hubiesen de asistir, pudiendo cada Vocal cesante ser reelegido.

2. Para mejor asegurar la continuidad de la actuación de la Junta, los Vocales se renovarán por mitades cada tres años, determinándose por sorteo, al constituirse por primera vez la Junta de Explotación, quienes habrán de cesar al terminar el primer periodo de tres años.

3. Sin perjuicio de lo dispuesto en los apartados anteriores, los Vocales representantes podrán ser removidos y sustituidos por los mismos procedimientos previstos para su designación.

Artículo 44.

Las Juntas de Explotación celebrarán dos reuniones ordinarias anuales, pudiendo igualmente reunirse con carácter extraordinario cuando así lo acuerde su Presidente, bien por propia iniciativa, bien a petición de la tercera parte de los Vocales representantes.

Artículo 44 bis. *Composición de la Junta de explotación para la gestión de masas de agua subterráneas declaradas en riesgo de no alcanzar el buen estado.*

1. En las masas de agua subterráneas declaradas en riesgo de no alcanzar el buen estado, de acuerdo con el artículo 56 del TRLA, la composición de la Junta de explotación para la gestión de la masa de agua subterránea será la siguiente:

a) El Comisario de aguas, que ostentará su presidencia. En su ausencia, la presidencia del organismo designará otro miembro del organismo de cuenca.

b) Cuatro miembros del organismo de cuenca que sean designados al efecto por la presidencia del Organismo de cuenca, en calidad de vocales, de los cuales uno será el secretario de la Junta de explotación para la gestión de la masa de agua subterránea de que se trate.

c) Dos personas representantes, en calidad de vocales, por cada comunidad autónoma en cuyo territorio se encuentre la masa de agua subterránea, representando a las competencias medioambientales y a las actividades agrarias.

d) Seis personas representantes de la comunidad de usuarios constituida, que podrán ser acompañados por un máximo de tres asesores en las materias que hayan de ser tratadas en el orden del día. En todo caso, la voz y el voto corresponderán exclusivamente a los seis vocales representantes.

e) Una persona representante, en calidad de vocal, del Instituto Geológico y Minero de España (IGME), con un nivel mínimo de 26.

f) Una persona representante de cada una de las Comunidades de Usuarios de Aguas Subterráneas o de Aguas Superficiales, que el organismo de cuenca haya declarado como partes interesadas por razones hidrogeológicas, que actuarán como vocales.

g) Dos personas representantes de entidades del tercer sector u organizaciones no gubernamentales que sean integrantes del Consejo del Agua de la Demarcación, en calidad de vocales, que desarrollen actividades relacionadas con las aguas subterráneas y sus ecosistemas dependientes.

h) Una persona representante en calidad de vocal, de las organizaciones profesionales agrarias más representativas en el ámbito geográfico de la masa de agua.

i) En caso de que el organismo de cuenca tenga constancia de la afección a abastecimientos en la masa de agua declarada, podrá designar una persona representante, en calidad de vocal, de la Federación Española de Municipios y Provincias.

j) Además, el organismo de cuenca a propuesta de la presidencia podrá designar hasta tres representantes de usuarios, asociaciones u otras administraciones, que asistirán como asesores sin voto, cuando así se estime oportuno por razones hidrogeológicas, de forma que el estado de la masa afecte a derechos de terceros o espacios naturales, así a los ecosistemas y usos superficiales asociados al buen estado de estas masas.

2. Además de los miembros establecidos en apartado uno, cuando se trate de acuíferos compartidos conforme a lo establecido en el artículo 7 de la Ley 10/2001, de 5 de julio, del Plan Hidrológico Nacional, además formarán parte de cada una de las Juntas de explotación para la gestión de la masa de agua subterránea de cada una de las masas de agua subterránea que conforman el acuífero compartido, en calidad de vocales, las siguientes personas:

a) Una persona representante de la Dirección General del Agua del Ministerio para la Transición Ecológica y Reto Demográfico.

b) Una persona representante de cada uno de los organismos de cuenca distintos del señalado en el apartado anterior en cuya demarcación también se ubique el acuífero compartido.

c) Una persona representante de las organizaciones profesionales agrarias más representativas en el ámbito geográfico del acuífero compartido.

d) Una persona representante de la Federación Española de Municipios y Provincias por cada demarcación hidrográfica incluida en el ámbito geográfico del acuífero compartido, en caso de que no estuviera ya designada.

[...]

§ 50

Ley por la que se autoriza al Gobierno para la ejecución de las obras de riego de Alto Aragón (rectificada)

Ministerio de Fomento
«Gaceta de Madrid» núm. 9, de 9 de enero de 1915
Última modificación: 6 de julio de 2001
Referencia: BOE-A-1915-143

Se mantiene la vigencia de la reserva de agua para los riegos del Alto Aragón por la disposición adicional 5 de la Ley 10/2001, de 5 de julio. [Ref. BOE-A-2001-13042](#)

Habiéndose padecido un error en la inserción en la Gaceta de ayer de la ley autorizando al Gobierno para la ejecución de las obras de riego del Alto Aragón, se reproduce de nuevo debidamente rectificada.

LEY

Don ALFONSO XIII, por la gracia de Dios y la Constitución, Rey de España;

A todos los que la presente vieren y entendieren, sabed: que las Cortes han decretado y Nós sancionado lo siguiente:

Artículo 1.

Se autoriza al Gobierno para la ejecución de las obras de riego del Alto Aragón, con agua de los ríos Gállego, Cinca, Sotón, Aztón y Guatzalema, en toda la extensión necesaria para regar las zonas de Sobrarbe, Somontano y Monegros.

Artículo 2.

El Gobierno resolverá, en vista de los informes técnicos y de todos los antecedentes que estime precisos, cuál sea el proyecto que responda mejor, tanto desde el punto de vista técnico como del económico, al fin propuesto. Adoptará asimismo el Gobierno las determinaciones necesarias para que los trabajos empiecen dentro del primer trimestre del año 1915, y con arreglo a los estudios hechos por la Administración pública que sean aprovechables, cualquiera que fuere el proyecto que en su día acepte el Gobierno para la ejecución definitiva de los obras.

Artículo 3.

La ejecución de las obras habrá de realizarse en un plazo máximo de veinticinco años, distribuyendo el Ministerio de Fomento el presupuesto total en la forma que exige el desarrollo de las mismas, para que puedan utilizarse en lo posible a medida que se

construyan, y entendiéndose la consignación de cada año ampliada en lo que no hubiera podido gastarse de la correspondiente a años anteriores.

Artículo 4.

Como regla general las obras se harán por el sistema de Administración, salvo la adquisición de materiales, que se hará por concurso ó subasta con arreglo a las disposiciones vigentes. Podrá, no obstante, emplearse el sistema de subasta en las obras que por su índole no exijan garantías especiales,. En las obras por Administración podrán ajustarse destajos parciales que no excedan de 100.000 pesetas.

Artículo 5.

El Estado explotará las aguas aplicando las tarifas que figuren en el proyecto que se adopte.

Artículo 6.

Los gastos que origine el cumplimiento de esta ley, se satisfarán con cargo a los créditos que para riegos del Alto Aragón se concedan especialmente en el presupuesto del Ministerio de Fomento.

§ 51

Ley 24/2013, de 26 de diciembre, del Sector Eléctrico. [Inclusión parcial]

Jefatura del Estado
«BOE» núm. 310, de 27 de diciembre de 2013
Última modificación: 28 de diciembre de 2023
Referencia: BOE-A-2013-13645

[...]

Disposición final quinta bis. *Contratos de acceso a las redes de transporte y distribución eléctrica para regadíos.*

Las condiciones particulares de aplicación a contratos de acceso para regadío serán las siguientes:

En los términos que reglamentariamente se determinen, el contrato de acceso para regadío contemplará la posibilidad de disponer de dos potencias diferentes a lo largo de 12 meses, en función de la necesidad de suministro para esta actividad. Los precios del término de potencia no surtirán incremento alguno respecto de las tarifas de aplicación, siempre que la fijación así establecida sea consistente con la seguridad y la sostenibilidad económica y financiera del sistema recogido en el artículo 13 de la ley 24/2013, de 26 de diciembre, así como con la normativa comunitaria de aplicación.

[...]

§ 52

Real Decreto 1164/2001, de 26 de octubre, por el que se establecen tarifas de acceso a las redes de transporte y distribución de energía eléctrica. [Inclusión parcial]

Ministerio de Economía
«BOE» núm. 268, de 8 de noviembre de 2001
Última modificación: 24 de diciembre de 2022
Referencia: BOE-A-2001-20850

[...]

Artículo 4. *Condiciones generales de los contratos de tarifa de acceso.*

Las condiciones generales del contrato de tarifas de acceso son las siguientes:

1. El contrato de tarifas de acceso que se suscriba o se renueve tendrá carácter anual, prorrogándose por períodos anuales sucesivos, sin perjuicio de las excepciones previstas en el artículo 6 del presente Real Decreto.

2. Podrán suscribir contratos de acceso a las redes con las empresas distribuidoras todos aquellos consumidores o sus mandatarios, de acuerdo con el ámbito de aplicación de las tarifas de acceso establecido en el artículo 1, apartado 1, del presente Real Decreto.

En el caso en que el consumidor cualificado opte por contratar la tarifa de acceso a la redes a través de un comercializador, el consumidor quedará eximido del pago de la tarifa de acceso siempre que demuestre estar al corriente de pago con el comercializador.

3. El período de pago de las tarifas de acceso se establece en veinte días naturales desde la emisión de la factura por parte de la empresa distribuidora. En el caso de que el último día del período de pago fuera sábado o festivo, éste vencerá el primer día laborable que le siga.

Dentro del período de pago, los consumidores o sus mandatarios, de acuerdo con el ámbito de aplicación de las tarifas de acceso establecido en el artículo 1, apartado 1, del presente Real Decreto, podrán hacer efectivos los importes facturados mediante domiciliación bancaria, a través de las cuentas que señalen las empresas distribuidoras en entidades de crédito, en las oficinas de cobro de la empresa distribuidora o en quien ésta delegue. En zonas geográficas donde existan dificultades para utilizar los anteriores sistemas, el consumidor podrá hacer efectivo el importe facturado mediante giro postal u otro medio similar.

En el caso de las Administraciones públicas, transcurridos dos meses desde que hubiera sido requerido fehacientemente por el distribuidor el pago sin que el mismo se hubiera hecho efectivo, comenzarán a devengarse intereses, que serán equivalentes al interés legal del dinero incrementado en 1,5 puntos.

4. La empresa distribuidora podrá suspender el contrato de tarifa de acceso cuando hayan transcurrido al menos dos meses desde que hubiera requerido fehacientemente el pago al consumidor o su mandatario, de acuerdo con el ámbito de aplicación de las tarifas de acceso establecido en el artículo 1, apartado 1, del presente Real Decreto, sin que el mismo se hubiera hecho efectivo. A estos efectos, el requerimiento se practicará mediante remisión, a la dirección que a efectos de comunicación figure en el contrato de tarifa de acceso, por cualquier medio que permita tener constancia de la recepción por el interesado, así como de la fecha, identidad y contenido del mismo, quedando la empresa distribuidora obligada a conservar en su poder la acreditación de la notificación efectuada. En el supuesto de rechazo de la notificación, se especificarán las circunstancias del intento de notificación y se tendrá por efectuado el trámite. Dicha comunicación deberá incluir el trámite de desconexión del consumidor de las redes de distribución por impago, precisando la fecha a partir de la que se procederá a la desconexión, de no abonarse en fecha anterior las cantidades adeudadas.

En el caso de las Administraciones públicas, la empresa distribuidora podrá proceder a la suspensión del contrato de tarifa de acceso por impago, siempre que el mismo no haya sido declarado servicio esencial según se establece en el artículo 89.2 del Real Decreto 1955/2000, de 1 de diciembre, por el que se regulan las actividades de transporte, distribución, comercialización, suministro y procedimientos de autorización de instalaciones de energía eléctrica, si transcurridos cuatro meses desde el primer requerimiento dicho pago no se hubiera hecho efectivo.

5. Para proceder a la desconexión por impago la empresa distribuidora no podrá señalar como día un día festivo ni aquellos que, por cualquier motivo, no exista servicio de atención al cliente tanto comercial como técnico a efectos de la reconexión a sus redes, ni en víspera de aquellos días en que se dé alguna de estas circunstancias.

6. Efectuada la desconexión, se procederá a la reconexión, como máximo, al día siguiente del abono de la cantidad adeudada, de los intereses que haya devengado de acuerdo con lo dispuesto en el apartado 3 del presente artículo y de la cantidad autorizada en concepto de reconexión.

7. Los titulares de explotaciones agrarias, sean autónomos o empresas, incluidas las cooperativas agrarias y las comunidades de regantes, podrán acogerse a los mecanismos de flexibilización temporal de los contratos de suministro de energía eléctrica del artículo 7 del Real Decreto-ley 18/2022, de 18 de octubre, por el que se aprueban medidas de refuerzo de la protección de los consumidores de energía y de contribución a la reducción del consumo de gas natural en aplicación del “Plan + seguridad para tu energía (+SE)”, así como medidas en materia de retribuciones del personal al servicio del sector público y de protección de las personas trabajadoras agrarias eventuales afectadas por la sequía.

[...]

§ 53

Real Decreto-ley 18/2022, de 18 de octubre, por el que se aprueban medidas de refuerzo de la protección de los consumidores de energía y de contribución a la reducción del consumo de gas natural en aplicación del "Plan + seguridad para tu energía (+SE)", así como medidas en materia de retribuciones del personal al servicio del sector público y de protección de las personas trabajadoras agrarias eventuales afectadas por la sequía. [Inclusión parcial]

Jefatura del Estado
«BOE» núm. 251, de 19 de octubre de 2022
Última modificación: 12 de enero de 2024
Referencia: BOE-A-2022-17040

CAPÍTULO I

Medidas en materia de refuerzo de la protección a los consumidores de gas natural y electricidad

[...]

Artículo 7. *Flexibilización temporal de los contratos de suministro de energía eléctrica.*

1. Con efectos desde la entrada en vigor de este real decreto-ley, y hasta el 31 de diciembre de 2023, los puntos de suministro de electricidad titularidad de autónomos que acrediten dicha condición mediante su alta en el Régimen Especial de la Seguridad Social de los Trabajadores por Cuenta Propia o Autónomos o asimilable, y empresas podrán solicitar un cambio de potencias contratadas, con independencia de que el consumidor hubiera modificado voluntariamente las condiciones técnicas de su contrato de acceso de terceros a la red, incluida la propia modificación de potencias contratadas, en un plazo inferior a doce meses y aunque no se haya producido ningún cambio en la estructura de peajes de acceso o cargos que le afecte.

La anterior solicitud podrá realizarse a la comercializadora de energía eléctrica cuando las condiciones del contrato de acceso de terceros a la red se encuentren subsumidas en el contrato de suministro suscrito con aquella, o directamente con el distribuidor de energía eléctrica en caso de que las condiciones de acceso a la red se encuentren contratadas directamente con el distribuidor.

En caso de que el consumidor cuente con una autorización para la aplicación conjunta de una única tarifa de acceso, de conformidad con lo establecido en el artículo 5.3.4.º del Real Decreto 1164/2001, de 26 de octubre, por el que se establecen tarifas de acceso a las redes de transporte y distribución de energía eléctrica, podrá solicitar el cambio de potencia o de peaje de acceso sin que medie resolución expresa de la Dirección General de Política

Energética y Minas. Los distribuidores deberán atender las solicitudes en los términos establecidos en este artículo. En todo caso, los consumidores deberán notificar a esa Dirección General las solicitudes realizadas a los distribuidores.

2. Para los puntos de suministro en los segmentos tarifarios 3.0TD, 6.1TD, 6.2TD, 6.3TD y 6.4TD, establecidos en la Circular 3/2020, de 15 de enero, de la Comisión Nacional de los Mercados y la Competencia, por la que se establece la metodología para el cálculo de los peajes de transporte y distribución de electricidad, en el caso de solicitudes de reducción de potencias contratadas, estas deberán afectar a periodos horarios de aplicación en el mes o meses para los que se solicite dicha reducción y por ciclos de facturación completos. Asimismo, la reducción de potencias sobre periodos horarios no contenidos en dichos meses no podrá ser superior a la mayor reducción de las potencias contratadas en periodos horarios contenidos en los mismos.

3. Una vez finalizado el plazo al que hace referencia el apartado 1, en el plazo de tres meses, el consumidor que haya solicitado una modificación de las potencias contratadas, podrá solicitar una nueva modificación del contrato de suministro o unos nuevos valores de los parámetros técnicos del contrato de acceso de terceros a la red. Cuando el consumidor cuente con una autorización para la aplicación conjunta de una única tarifa de acceso, este deberá notificar a la Dirección General de Política Energética y Minas dicha solicitud.

4. Las modificaciones de los contratos anteriormente señaladas se realizarán en el plazo máximo de cinco días naturales y sin que proceda la repercusión de coste alguno sobre el consumidor, a excepción de:

- a) Los pagos por derechos de extensión por incrementos de potencia contratada por encima del umbral contratado antes de la entrada en vigor de este real decreto-ley,
- b) Los pagos por supervisión de instalaciones cedidas, en su caso, y,
- c) En el caso de que resultase necesario el cambio de los equipos de medida, el pago de actuaciones sobre los equipos de control y medida previstos en el capítulo VII del Real Decreto 1048/2013, de 27 de diciembre, por el que se establece la metodología de retribución de la actividad de distribución de energía eléctrica.

En la aplicación, en su caso, de los pagos anteriormente citados se estará a lo previsto en el capítulo VII del Real Decreto 1048/2013, de 27 de diciembre, por el que se establece la metodología de retribución de la actividad de distribución de energía eléctrica.

En el caso de que la nueva modificación de potencia no supere el umbral contratado antes de la entrada en vigor de este real decreto-ley, tampoco se aplicará lo dispuesto en el artículo 83.5 del Real Decreto 1955/2000, de 1 de diciembre, por el que se regulan las actividades de transporte, distribución, comercialización, suministro de electricidad y procedimientos de autorización de instalaciones de energía eléctrica, sobre la revisión de las instalaciones de más de veinte años.

5. A los efectos de financiar la flexibilización temporal de los contratos de suministro de energía eléctrica prevista en este artículo se aprueba un crédito extraordinario por importe de 187,4 millones euros en el presupuesto de la sección 23 «Ministerio para la Transición Ecológica y el Reto Demográfico», servicio 03 «Secretaría de Estado de Energía», programa 000 X, concepto 735 «A la CNMC para financiar la flexibilización temporal de los contratos de suministro de energía eléctrica. Real Decreto-ley 18/2022, de 18 de octubre, por el que se aprueban medidas de refuerzo de la protección de los consumidores de energía y de contribución a la reducción del consumo de gas natural en aplicación del "Plan + seguridad para tu energía (+SE)", así como medidas en materia de retribuciones del personal al servicio del sector público y de protección de las personas trabajadoras agrarias eventuales afectadas por la sequía», que será transferido a la CNMC. Este crédito extraordinario tendrá la siguiente repercusión en el Presupuesto de ingresos y gastos de la CNMC:

- a) En el presupuesto de ingresos en la aplicación: 27.302.702.04 «para financiar la flexibilización temporal de los contratos de suministro de energía eléctrica. Real Decreto-ley 18/2022, de 18 de octubre, por el que se aprueban medidas de refuerzo de la protección de los consumidores de energía y de contribución a la reducción del consumo de gas natural en aplicación del "Plan + seguridad para tu energía (+SE)", así como medidas en materia de retribuciones del personal al servicio del sector público y de protección de las personas

trabajadoras agrarias eventuales afectadas por la sequía» por importe de 187,4 millones de euros.

b) En el presupuesto de gastos en la aplicación: 27.302.425 A.771 «para financiar la flexibilización temporal de los contratos de suministro de energía eléctrica. Real Decreto-ley 18/2022, de 18 de octubre, por el que se aprueban medidas de refuerzo de la protección de los consumidores de energía y de contribución a la reducción del consumo de gas natural en aplicación del "Plan + seguridad para tu energía (+SE)", así como medidas en materia de retribuciones del personal al servicio del sector público y de protección de las personas trabajadoras agrarias eventuales afectadas por la sequía» por importe de 187,4 millones de euros.

A los créditos anteriores se les otorga el carácter de incorporable de conformidad con lo dispuesto en el artículo 58, apartado a), de la Ley 47/2003, de 26 de noviembre, General Presupuestaria.

A las modificaciones presupuestarias recogidas en este artículo, incluyendo la incorporación de los remanentes de crédito al ejercicio presupuestario de 2023, les resultará de aplicación, respecto a su financiación, las previsiones recogidas en el artículo 59 de la Ley 47/2003, de 26 de noviembre, General Presupuestaria.

Téngase en cuenta que se prorroga, hasta el 30 de junio de 2024, la aplicación del esquema de flexibilización temporal de los contratos de suministro de energía eléctrica contenido en este artículo conforme establece el art. 33.1 del Real Decreto-ley 8/2023, de 27 de diciembre. [Ref. BOE-A-2023-26452](#)

[...]

§ 54

Ley 30/2022, de 23 de diciembre, por la que se regulan el sistema de gestión de la Política Agrícola Común y otras materias conexas.
[Inclusión parcial]

Jefatura del Estado
«BOE» núm. 308, de 24 de diciembre de 2022
Última modificación: sin modificaciones
Referencia: BOE-A-2022-22127

[...]

Disposición adicional tercera. *Cobertura del riesgo de sequía hidrológica en la agricultura de regadío.*

El Ministerio de Agricultura, Pesca y Alimentación, a través de ENESA y en el marco de las actuaciones a desarrollar para la revisión y perfeccionamiento de las líneas de seguro dentro del Cuadragésimo Cuarto Plan de Seguros Agrarios Combinados, estudiará la incorporación al Plan de una nueva línea de seguro para la cobertura de sequía hidrológica en las superficies de regadío para indemnizar las pérdidas producidas por pérdidas de rendimiento atribuibles a minoraciones de las dotaciones de riego no achacable al asegurado.

[...]

§ 55

Ley 21/2015, de 20 de julio, por la que se modifica la Ley 43/2003, de 21 de noviembre, de Montes. [Inclusión parcial]

Jefatura del Estado
«BOE» núm. 173, de 21 de julio de 2015
Última modificación: 6 de diciembre de 2018
Referencia: BOE-A-2015-8146

[...]

Disposición adicional quinta. *Reglas de explotación del Traslase Tajo-Segura.*

1. En función de las existencias conjuntas en Entrepeñas y Buendía a comienzos de cada mes, se establecen los siguientes niveles mensuales con arreglo a los que se acordará la realización de los trasvases, con un máximo anual total de 650 hectómetros cúbicos en cada año hidrológico (600 para el Segura y 50 para el Guadiana):

Nivel 1. Se dará cuando las existencias conjuntas en Entrepeñas y Buendía sean iguales o mayores que 1.500 hectómetros cúbicos, o cuando las aportaciones conjuntas entrantes a estos embalses en los últimos doce meses sean iguales o mayores que 1.000 hectómetros cúbicos. En este caso el órgano competente autorizará un trasvase mensual de 68 hectómetros cúbicos, hasta el máximo anual antes referido.

Nivel 2. Se dará cuando las existencias conjuntas de Entrepeñas y Buendía sean inferiores a 1.500 hectómetros cúbicos, sin llegar a los volúmenes previstos en el Nivel 3, y las aportaciones conjuntas registradas en los últimos doce meses sean inferiores a 1.000 hectómetros cúbicos. En este caso el órgano competente autorizará un trasvase mensual de 38 hectómetros cúbicos, hasta el máximo anual antes referido.

Nivel 3. De situaciones hidrológicas excepcionales, se dará cuando las existencias conjuntas en Entrepeñas y Buendía no superen, a comienzos de cada mes, los valores que se determinen por el Plan hidrológico del Tajo vigente. El Gobierno, mediante el real decreto previsto posteriormente en este apartado, establecerá para el nivel 3 el trasvase máximo mensual que el órgano competente podrá autorizar discrecionalmente y de forma motivada, así como los valores mensuales antes referidos, definitorios del nivel 3, con el objetivo único que se indica posteriormente.

Nivel 4. Se dará esta situación cuando las existencias conjuntas en Entrepeñas y Buendía sean inferiores a 400 hectómetros cúbicos, en cuyo caso no cabe aprobar trasvase alguno.

Con el único objetivo de dotar de mayor estabilidad interanual a los suministros, minimizando la presentación de situaciones hidrológicas excepcionales a las que se refiere el nivel 3, sin modificar en ningún caso el máximo anual de agua trasvasable, a propuesta justificada del Ministerio competente en materia de aguas, y previo informe favorable de la

Comisión Central de Explotación del Acueducto Tajo-Segura, podrán modificarse, mediante real decreto, tanto el volumen de existencias y el de aportaciones acumuladas contemplados en el nivel 1, como los volúmenes de trasvase mensual correspondientes a los niveles 1, 2, 3 y los volúmenes de existencias para cada mes correspondientes al nivel 3. Asimismo, en este real decreto se definirán los criterios de predicción de aportaciones para la aplicación de la regla en horizontes plurimensuales.

A efectos de favorecer el desarrollo de los municipios ribereños, se explotará el sistema de forma que el volumen de trasvase ya autorizado y pendiente de aplicación se mantenga preferentemente en los embalses de cabecera, antes que en otros almacenamientos en tránsito o destino, siempre que tal explotación sea compatible con una gestión racional e integrada del sistema conjunto.

Salvo en situaciones catastróficas o de extrema necesidad debidamente motivadas, que impidan el envío de agua, si no se hubieran trasvasado en el plazo autorizado los volúmenes aprobados previstos en los niveles 1 y 2, se podrán transferir en los tres meses siguientes al fin del periodo de autorización, salvo que se produzca un cambio de nivel.

Los recursos cuyo trasvase haya sido ya autorizado podrán ser utilizados por sus usuarios a lo largo del año hidrológico, hasta el final del mismo. En el caso de que al término del año hidrológico exista en la cuenca receptora algún volumen disponible de agua trasvasada, será objeto de una nueva distribución, considerándose como recurso aprovechable para los usos del trasvase a que correspondan en el año hidrológico siguiente.

Los volúmenes cuyo trasvase haya sido autorizado se distribuirán entre abastecimientos y regadíos, en la proporción de un 25 por ciento para abastecimiento y el 75 por ciento restante para regadío, hasta el máximo de sus dotaciones anuales, y asegurando siempre al menos 7,5 hectómetros cúbicos/mes para los abastecimientos urbanos.

2. La Comisión Central de Explotación del Acueducto Tajo-Segura autorizará los trasvases cuando concurren las condiciones hidrológicas de los Niveles 1 y 2, y el Ministro que tenga atribuidas las competencias en materia de agua, previo informe de esta Comisión, cuando concurren las condiciones del Nivel 3. En el caso de los niveles 1 y 2 la autorización de los trasvases se efectuará preferentemente por semestres, mientras que en el caso del nivel 3 se realizará preferentemente por trimestres, salvo que el órgano competente justifique en cualquiera de los niveles la utilización de plazos distintos.

3. Con carácter previo a la primera reunión del año hidrológico de la Comisión Central de Explotación del Acueducto Tajo-Segura, y en todo caso, antes de la primera autorización del trasvase, exclusivamente en los niveles 1 y 2, la Dirección General del Agua elaborará, para su consideración por la Comisión Central de Explotación a efectos de las autorizaciones, un informe justificativo de las necesidades hídricas en las zonas y abastecimientos afectos al trasvase Tajo-Segura, que se referirá, para las zonas regables, a los cultivos planificados y, para los abastecimientos, a las demandas estimadas, así como a las posibilidades de regulación existentes para tales caudales.

Este informe se elaborará por la Dirección General del Agua a partir de la información de la planificación hidrológica, y deberá actualizarse semestralmente, de acuerdo con lo dispuesto en el Reglamento de Planificación Hidrológica, sobre seguimiento de los planes hidrológicos.

[...]

§ 56

Ley 10/2001, de 5 de julio, del Plan Hidrológico Nacional. [Inclusión parcial]

Jefatura del Estado
«BOE» núm. 161, de 6 de julio de 2001
Última modificación: 21 de julio de 2015
Referencia: BOE-A-2001-13042

[...]

Disposición adicional tercera. *Trasvase Tajo-Segura.*

En cuanto a las transferencias de agua aprobadas desde la cabecera del Tajo, se considerarán aguas excedentarias todas aquellas existencias embalsadas en el conjunto de Entrepeñas-Buendía que superen los 400 hectómetros cúbicos. Por debajo de esta cifra no se podrán efectuar trasvases en ningún caso.

Este volumen mínimo podrá revisarse en el futuro conforme a las variaciones efectivas que experimenten las demandas de la cuenca del Tajo, de acuerdo con los principios de eficiencia y sostenibilidad, de forma que se garantice en todo caso su carácter preferente, y se asegure que las transferencias desde cabecera nunca puedan suponer un límite o impedimento para el desarrollo natural de dicha cuenca.

[...]

Disposición adicional quinta. *Riegos del Alto Aragón.*

Se mantiene la vigencia de la reserva de agua para los riegos del Alto Aragón establecida por la Ley de 7 de enero de 1915.

[...]

Disposición derogatoria única. *Régimen del embalse de Alarcón.*

A la entrada en vigor de la presente Ley quedará derogado el artículo segundo de la Ley 21/1971, de 19 de junio, sobre el aprovechamiento conjunto Tajo-Segura, en lo que se refiere a la utilización del embalse de Alarcón.

El Acueducto Tajo-Segura podrá utilizar el embalse de Alarcón única y exclusivamente para regular caudales procedentes del trasvase, de acuerdo con las siguientes condiciones:

1. Siempre y en todo momento tendrán preferencia para ser embalsadas las aguas procedentes del río Júcar, por lo que los órganos de gestión de la Confederación Hidrográfica del Júcar deberán arbitrar las medidas y establecer los resguardos de garantía necesarios para hacer efectiva esta prioridad.

2. No se desembalsarán aguas del embalse de Alarcón con destino al Acueducto Tajo-Segura que no hayan sido almacenadas previamente procedentes del mismo.

3. Se computarán con cargo a los recursos del Acueducto Tajo-Segura las pérdidas por evaporación que se produzcan como consecuencia del incremento de volumen almacenado por las aguas procedentes del trasvase. Tales pérdidas se calcularán y compensarán debidamente.

4. En caso de producirse vertidos, se compensará la parte del volumen vertido que sea imputable a la pérdida de capacidad debida al volumen de agua del trasvase presente en el embalse.

5. Los usuarios del Acueducto Tajo-Segura contribuirán a los gastos del embalse de Alarcón como beneficiarios del mismo con sujeción a la legislación de aguas.

[...]

§ 57

Real Decreto 773/2014, de 12 de septiembre, por el que se aprueban diversas normas reguladoras del trasvase por el acueducto Tajo-Segura

Ministerio de Agricultura, Alimentación y Medio Ambiente
«BOE» núm. 223, de 13 de septiembre de 2014
Última modificación: 28 de julio de 2021
Referencia: BOE-A-2014-9336

La Ley 21/2013, de 9 de diciembre, de evaluación ambiental, ha introducido modificaciones significativas en la regulación del trasvase a través del acueducto Tajo-Segura que, preservando siempre la preferencia de la cuenca cedente y respetando las determinaciones de su planificación hidrológica, tienen por objeto mejorar la regulación normativa de esta infraestructura, estableciendo unas reglas técnicas objetivas que eliminen la inseguridad y precariedad antes existente, y proporcionen criterios objetivos y transparentes sobre la forma de operación de esta transferencia.

Así, en la disposición adicional decimoquinta de la Ley 21/2013, de 9 de diciembre, se establecen las reglas de explotación del trasvase, manteniendo sustancialmente los conceptos inspiradores de las reglas aprobadas en 1997 por la Comisión Central de Explotación del Acueducto Tajo-Segura, pero modificando su naturaleza jurídica para una mayor seguridad.

El tiempo transcurrido desde entonces, justifica la necesidad de revisar la regla que, en efecto, es un instrumento útil, que objetiva las decisiones de trasvase, elimina posibles tensiones y arbitrariedades, y debiera gozar de mayor nivel normativo en beneficio de todos los afectados.

Consciente de la necesidad de abordar una actualización técnica de la regla, y siguiendo los propios criterios conceptuales de actualización fijados en 1997, la disposición adicional aludida ha previsto que, manteniendo su estructura, las magnitudes básicas definitorias de la regla puedan ser revisadas por real decreto, a propuesta justificada del Ministerio competente en materia de aguas y previo informe favorable de la Comisión Central de Explotación del Acueducto Tajo-Segura.

El objetivo de la modificación, expresamente indicado, es el de proporcionar una mayor estabilidad interanual a los envíos, minimizando la presentación de situaciones hidrológicas excepcionales a las que se refiere el nivel 3, sin modificar en ningún caso el máximo anual de agua trasvasable ni afectar en nada a los suministros prioritarios y garantizados en la cuenca del Tajo. Las magnitudes que podrán modificarse son el volumen de existencias y el de aportaciones acumuladas contemplados en el nivel 1, los volúmenes de trasvase mensual correspondientes a los niveles 1, 2, 3 y los volúmenes de existencias para cada mes correspondientes al nivel 3.

Asimismo, la referida disposición adicional decimoquinta ordena que mediante el mismo real decreto se definan los criterios de predicción de aportaciones para la aplicación de la regla en horizontes plurimensuales.

Adicionalmente, la disposición final quinta de la citada Ley 21/2013 de 9 de diciembre, por la que se modifica el Plan Hidrológico Nacional, pide que, previo informe de la Dirección General del Agua, se definan los valores mensuales de los consumos de referencia de aguas trasvasadas por usos y zonas de riego en la demarcación de destino y sus porcentajes admisibles de desviación máxima ocasional; así como, los valores mensuales de desembalses de referencia en la demarcación de origen, sus porcentajes admisibles de desviación máxima ocasional y cuantas circunstancias específicas deban ser consideradas para su completa definición. Así mismo, también mediante real decreto, se determinarán la periodicidad de la actualización de datos y su intervalo temporal, los formatos de presentación, el alcance mínimo de los valores históricos y los datos estadísticos que habrán de incorporarse.

Para atender a todo ello, este real decreto consta de cinco artículos, dos disposiciones adicionales y tres disposiciones finales. El primer artículo aborda las reglas de explotación del trasvase, redactado para mayor claridad expositiva de forma concordante con el texto legal; el segundo describe el mecanismo de predicción de aportaciones mensuales, el tercero desarrolla la cuestión de los consumos de referencia por usos y zonas de riego, el cuarto los desembalses máximos de referencia desde la presa de Bolarque y el quinto las características y periodicidad de los informes de seguimiento; la disposición adicional primera asegura el no incremento del gasto público, la segunda el respeto a las asignaciones, reservas y caudales ecológicos establecidos en el Plan Hidrológico del Tajo y, por último, la disposición final primera pide que el Plan Hidrológico Nacional incorpore entre sus contenidos una relación descriptiva de los trasvases actuales y armonice la regulación de sus transferencias, la disposición final segunda describe los títulos competenciales habilitantes y la final tercera traslada la entrada en vigor de la norma al comienzo del año hidrológico, con la finalidad de no interferir en las programaciones de trasvase previamente realizadas correspondientes al año hidrológico en curso en el momento de la publicación de este real decreto en el «Boletín Oficial del Estado».

El soporte técnico, del que se deducen justificadamente los valores y criterios que se adoptan con esta norma, se expone en una Memoria técnica explicativa elaborada por la Dirección General del Agua y publicada por el Ministerio de Agricultura, Alimentación y Medio Ambiente, en su portal Web: www.magrama.es

Atendiendo a lo previsto en la disposición adicional decimoquinta de la Ley de Evaluación Ambiental, esta norma ha sido informada favorablemente por la Comisión Central de Explotación del Acueducto Tajo-Segura, en sesión celebrada el 24 de junio de 2014. Adicionalmente, de acuerdo con el artículo 20 del Real Decreto Legislativo 1/2001, de 20 de julio, por el que se aprueba el texto refundido de la Ley de Aguas, ha sido informada favorablemente por el Consejo Nacional del Agua en su sesión plenaria del 26 de marzo de 2014.

En su virtud, a propuesta de la Ministra de Agricultura, Alimentación y Medio Ambiente, de acuerdo con el Consejo de Estado, y previa deliberación del Consejo de Ministros en su reunión del día 12 de septiembre de 2014,

DISPONGO:

Artículo 1. *Reglas de explotación del trasvase Tajo-Segura.*

En función de las existencias conjuntas en los embalses de Entrepeñas y Buendía a comienzos de cada mes, se establecen los siguientes niveles mensuales con arreglo a los que se acordará la realización de los trasvases, con un máximo anual total de 650 hm³ en cada año hidrológico (600 hm³ para el Segura y 50 hm³ para el Guadiana).

Nivel 1. Se dará cuando las existencias conjuntas en Entrepeñas y Buendía sean iguales o mayores que 1.300 hm³, o cuando las aportaciones conjuntas entrantes a estos embalses en los últimos doce meses sean iguales o mayores que 1.400 hm³. En este caso el órgano

competente autorizará un trasvase mensual de 60 hm³, hasta el máximo anual antes referido.

Nivel 2. Se dará cuando las existencias conjuntas de Entrepeñas y Buendía sean inferiores a 1.300 hm³, sin llegar a los volúmenes previstos en el nivel 3, y las aportaciones conjuntas registradas en los últimos doce meses sean inferiores a 1.400 hm³. En este caso el órgano competente autorizará un trasvase mensual de 27 hm³, hasta el máximo anual antes referido.

Nivel 3. Se dará cuando las existencias conjuntas en Entrepeñas y Buendía no superen, a comienzos de cada mes, los valores mostrados en la tabla (valores en hm³):

Oct.	Nov.	Dic.	Ene.	Feb.	Mar.	Abr.	May.	Jun.	Jul.	Ago.	Sep.
613	609	605	602	597	591	586	645	673	688	661	631

En este nivel, denominado como de situación hidrológica excepcional, el órgano competente podrá autorizar discrecionalmente y de forma motivada un trasvase de hasta 20 hm³/mes.

Nivel 4. Se dará esta situación cuando las existencias conjuntas en Entrepeñas y Buendía sean inferiores a 400 hm³, en cuyo caso no cabe aprobar trasvase alguno.

Artículo 2. *Predicción de aportaciones mensuales.*

Las predicciones de aportaciones futuras se llevarán a cabo a comienzos del mes que se desee, considerado inicialmente como el mes actual, una vez concluido el mes anterior y ya disponible o, en su defecto, estimada con precisión suficiente, su aportación registrada expresada en hm³. A tales efectos, se considerará precisión suficiente aquella que requiera estimar a lo sumo 5 valores diarios del mes, no registrados o no disponibles en el momento de realizar la predicción. A falta de estudios específicos de detalle, estos valores diarios podrán suponerse iguales a la media de los últimos 5 datos diarios registrados.

El procedimiento para realizar predicciones de aportaciones futuras, para la aplicación plurimensual de la regla, será el siguiente:

1.º Se fijan el mes inicial de la predicción, o mes actual, que es el que comienza en el momento de realizar la predicción, y el mes previo anterior, que es el que acaba de concluir. La aportación en este mes previo, expresada en hm³, se denominará *x_p*.

2.º Se extraen los valores *b*, *a₂*, *a₅* de la tabla incluida en este artículo, correspondientes al mes actual.

3.º Se calculan, $x_2 = a_2 \cdot x_p^b$ y $x_5 = a_5 \cdot x_p^b$

4.º Se adopta como previsión para el mes actual el valor *x₂* (hm³), se hace *x_p* = *x₅*, y se avanza al siguiente mes, que será ahora el nuevo mes actual, volviendo al paso 2.º hasta concluir todo el periodo de predicción deseado.

No deberán considerarse como admisibles previsiones para periodos superiores a 6 meses, y si la situación en el mes inicial es de nivel 3 o 4, las previsiones se realizarán a lo sumo cada 3 meses.

Mes actual	b	a2	a5
Octubre	0,794	1,983	2,399
Noviembre	0,933	1,178	1,504
Diciembre	1,012	0,996	1,400
Enero	0,971	0,825	1,301
Febrero	0,631	2,997	4,454
Marzo	0,638	3,410	4,832
Abril	0,629	3,933	5,319
Mayo	0,718	2,416	3,257
Junio	0,714	1,911	2,564
Julio	0,562	3,379	4,242
Agosto	0,587	3,049	3,664
Septiembre	0,687	2,228	2,651

Tabla. Parámetros para la predicción plurimensual

Artículo 3. *Valores mensuales de los consumos de referencia de las aguas trasvasadas.*

1. Para el trasvase por el acueducto Tajo-Segura, de hasta 650 hm³/año en origen, desde la demarcación del Tajo a las demarcaciones del Guadiana, Segura, Cuencas Mediterráneas Andaluzas y Júcar, se definen los siguientes valores de consumos de referencia en destino de aguas trasvasadas, por usos y zonas de riego, agrupados en las unidades de demanda que catalogan los respectivos Planes Hidrológicos de cuenca. No podrán ser atendidos valores de demanda superiores a los previstos en la disposición adicional primera de la Ley 52/1980, de 16 de octubre, de regulación del régimen económico de la explotación del acueducto Tajo-Segura, y en el Real Decreto-ley 8/1995, de 4 de agosto, por el que se adoptan medidas urgentes de mejora del aprovechamiento del trasvase Tajo-Segura, ni aplicar las aguas trasvasadas a otros destinos distintos de los señalados en la tabla. Los valores se expresan en hm³:

Unidad de demanda	Oct	Nov	Dic	Ene	Feb	Mar	Abr	May	Jun	Jul	Ago	Sep
Guadiana.	50 hm ³ /año (de acuerdo con el Real Decreto-ley 8/1995)											
Abastecimientos.	9,03	8,36	8,22	8,17	7,49	8,46	8,53	9,26	10,02	11,34	11,39	9,73
Vega alta y media del Segura.	3,85	2,28	1,54	2,09	3,31	4,51	5,62	7,36	8,49	9,41	8,87	7,67
Regadíos de Mula y su comarca.	0,18	0,11	0,13	0,05	0,38	0,56	0,74	1,03	1,04	1,35	1,31	1,12
Lorca y Valle del Guadalentín.	5,24	4,50	2,73	2,43	4,06	4,76	6,06	5,82	6,30	7,58	7,79	7,73
Riegos de Levante, margen izquierda y derecha, vegas bajas del Segura y saladares de Alicante.	8,76	5,97	3,68	4,43	7,49	10,09	8,59	11,22	13,92	16,38	18,86	15,61
Campos de Cartagena.	10,33	7,50	4,42	5,95	8,50	9,44	10,09	11,61	12,41	14,10	13,96	13,69
Valle del Almanzora, en Almería.	1,02	1,36	0,74	0,52	0,92	1,09	1,16	1,62	1,60	1,64	1,66	1,67

2. Los valores mensuales para regadío establecidos en la tabla anterior, podrán variarse según las necesidades de los cultivos sin que en el cómputo anual se admita desviación alguna que suponga incremento sobre el volumen máximo de trasvase anual autorizado. La actualización de estos valores, así como la fijación del porcentaje de desviación que puede asumirse en cada caso, podrá llevarse a cabo, sin alterar el volumen total anual trasvasable, cuando las variaciones experimentadas por las asignaciones de recursos recogidas en el Plan Hidrológico de cuenca así lo aconsejen.

3. Si durante el transporte de las aguas trasvasadas se producen menores pérdidas de las consideradas para calcular las cifras ofrecidas en la tabla del apartado 1, se atenderá a lo dispuesto en el último párrafo de la disposición adicional primera de la Ley 52/1980, antes citada.

Artículo 4. *Desembalses de referencia.*

1. Los desembalses a efectuar desde la presa de Bolarque hacia la cuenca del Tajo, para la adecuada satisfacción de las necesidades ambientales y socioeconómicas de la cuenca cedente, no superarán en más de un 25%, durante su operación normal, los valores mensuales indicados en la siguiente tabla, sin que en el cómputo anual se admita desviación alguna que suponga incremento sobre el volumen máximo de desembalse anual. El cálculo se hará sin computar el caudal que, de forma inevitable, se vierta por aliviaderos.

	Oct	Nov	Dic	Ene	Feb	Mar	Abr	May	Jun	Jul	Ago	Sep
hm ³	25	18	19	19	18	23	23	31	42	60	51	36
m ³ /s.	9,3	6,9	7,1	7,1	7,4	8,6	8,9	11,6	16,2	22,4	19,0	13,9

2. Los desembalses indicados podrán superarse, con la debida justificación, cuando por razones de seguridad o mal funcionamiento de las infraestructuras, por laminación de crecidas, o por requerimientos ambientales o sanitarios no previstos ni incorporados en la programación anual detallada en la tabla, así se requiera. La citada justificación documental será dirigida por la Confederación Hidrográfica del Tajo a la Dirección General del Agua en un plazo no superior a tres meses desde que se produzca la incidencia.

3. Estos desembalses podrán incrementarse hasta en 2 m³/s adicionales cuando la toma de la presa de Valdajos, para abastecimiento del sistema atendido por el Canal de Isabel II, así lo requiera. Estos caudales adicionales no computarán a los efectos del cálculo anual

establecido en el apartado 1. La serie mensual de captaciones de esta toma se incluirá entre las series de referencia a incorporar en los informes descritos en el artículo siguiente.

Artículo 5. *Informes de seguimiento.*

1. Los datos relativos a consumos y desembalses realmente producidos se publicarán por el Ministerio de Agricultura, Alimentación y Medio Ambiente para todos los elementos para los que se han definido condiciones de referencia.

2. El intervalo temporal adoptado en todos los casos será el mes, publicándose las series mensuales históricas reales y de referencia desde la fecha de inicio de operación de la transferencia hasta el final del último año hidrológico completo transcurrido.

3. La actualización de las series se producirá cada año durante el mes de octubre, añadiendo a las series la información correspondiente al año hidrológico recién concluido.

4. Los datos se presentarán en la página web de forma gráfica y numérica, permitiendo la posibilidad de descargas completas de las series mensuales, e incluyendo una ficha descriptiva de cada transferencia en la que se incluya, al menos, una breve descripción de la misma, su regulación legal, su órgano gestor, y cuantos comentarios se estimen procedentes para su mejor conocimiento.

Disposición adicional primera. *No incremento del gasto público.*

La aplicación de lo dispuesto en este real decreto no implicará incremento del gasto público, siendo asumidos las funciones y los gastos que se originen, por la reasignación de los recursos humanos y medios materiales destinados al Ministerio de Agricultura, Alimentación y Medio Ambiente y sus organismos dependientes.

Disposición adicional segunda. *Respeto a la distribución de recursos establecida en el Plan Hidrológico de la parte española de la Demarcación Hidrográfica del Tajo, aprobado mediante Real Decreto 270/2014, de 11 de abril.*

Las disposiciones contenidas en este real decreto no podrán afectar a las asignaciones, reservas, caudales ecológicos y mínimos, previstos en el Plan Hidrológico de la parte española de la Demarcación Hidrográfica del Tajo, aprobado mediante Real Decreto 270/2014, de 11 de abril.

Disposición final primera. *Modificación del Real Decreto 907/2007, de 6 de julio, por el que se aprueba el Reglamento de la Planificación Hidrológica.*

Se modifica el apartado 1 del artículo 69 del Reglamento de la Planificación Hidrológica, aprobado por el Real Decreto 907/2007, de 6 de julio, que queda redactado en los siguientes términos:

«1. En la redacción del Plan Hidrológico Nacional se contemplarán y especificarán las transferencias de recursos entre distintas demarcaciones hidrográficas, estableciendo las condiciones a que han de ajustarse.

Para cada una de las transferencias previstas, se establecerá el volumen anual así como los condicionantes que puedan temporalmente modificar dicho volumen.

Así mismo, en el Plan Hidrológico Nacional se incorporará un catálogo de los trasvases existentes en España. Dicho catálogo, que al menos se extenderá a todos aquellos que no puedan ser considerados de pequeña cuantía, especificará las características funcionales de cada uno de ellos y la norma jurídica que los habilita.»

Disposición final segunda. *Título competencial.*

Este real decreto se dicta al amparo de lo dispuesto en el artículo 149.1.22.^a de la Constitución Española que atribuye al Estado la competencia sobre la legislación, ordenación y concesión de recursos y aprovechamientos hidráulicos cuando las aguas discurran por más de una comunidad autónoma. No obstante, la disposición final primera tiene carácter básico y se dicta al amparo del artículo 149.1.13.^a de la Constitución Española, que reserva al Estado la competencia en materia de bases y coordinación de la planificación general de la actividad económica.

Disposición final tercera. *Entrada en vigor.*

El presente real decreto entrará en vigor el 1 de octubre de 2014.

§ 58

Real Decreto 1982/1978, de 26 de julio, sobre la organización de los servicios encargados de gestionar la explotación de la infraestructura hidráulica «Trasvase Tajo-Segura»

Ministerio de Obras Públicas y Urbanismo
«BOE» núm. 200, de 22 de agosto de 1978
Última modificación: 22 de noviembre de 1980
Referencia: BOE-A-1978-21522

Próxima la terminación de las obras de infraestructura hidráulica del «Trasvase Tajo-Segura» se hace necesario proceder a la organización de los servicios encargados de su explotación en los aspectos técnico y económico. Estando ubicados sus elementos esenciales en el ámbito de las Confederaciones Hidrográficas del Tajo y del Segura, resulta necesario el apoyo de los Servicios de ambos Organismos autónomos al objeto de conseguir la más eficaz explotación.

Para el mejor logro de este propósito, se juzga apropiada la constitución de una Comisión en la Dirección General de Obras Hidráulicas, cuyo cometido fundamental será la supervisión del régimen de explotación del acueducto y el control y la coordinación de las Confederaciones Hidrográficas aludidas, en relación con este tema.

En su virtud, a propuesta del Ministro de Obras Públicas y Urbanismo, con la aprobación de la Presidencia del Gobierno, y previa deliberación del Consejo de Ministros en su reunión del día veintiséis de julio de mil novecientos setenta y ocho,

DISPONGO:

Artículo 1.

La Confederación Hidrográfica del Tajo tomará a su cargo las tareas de la gestión técnica y económica de la explotación de la infraestructura hidráulica «Trasvase Tajo-Segura» en la parte correspondiente al tramo de conducción desde la toma en el río Tajo hasta el desagüe en el embalse de Talave. La Confederación Hidrográfica del Segura tomará a su cargo las mismas tareas correspondientes a la explotación de las aguas recibidas en dicho embalse, de conformidad con las disposiciones que regulen su aplicación a los diferentes usos.

Artículo 2.

Bajo la presidencia del Director general de Obras Hidráulicas, se constituye la Comisión Central de Explotación del Acueducto Tajo-Segura, que estará integrada por los siguientes miembros:

Vicepresidente: Los Subdirectores generales de «Explotación», «Comisario central de Aguas» y de «Programación» de la citada Dirección General de Obras Hidráulicas.

Vocales: Los Directores de las Confederaciones Hidrográficas del Tajo y del Segura, el Director del Centro de Estudios Hidrográficos, y el Director de la Mancomunidad de los Canales del Taibilla.

Secretario: Un funcionario de la Dirección General de Obras Hidráulicas, designado por el Director general Presidente de la Comisión.

El Director general de Obras Hidráulicas podrá convocar a las reuniones de la Comisión, con carácter de asesores, a las personas que estime convenientes.

Corresponde a esta Comisión primordialmente la supervisión del régimen de explotación del «Trasvase Tajo-Segura», los estudios y propuestas relacionados con la misma, el control y la coordinación de las Confederaciones Hidrográficas en relación con las tareas que les son encomendadas en el artículo 1.

En particular le compete el estudio de las modificaciones de plantilla y de la estructuración presupuestaria de ambos Organismos autónomos, que sean aconsejables para la gestión complementaria que se les encomienda, e igualmente la propuesta de las bases y tipos de las tarifas y cánones consecuentes con la explotación económica, y la vigilancia de su percepción y aplicación en las respectivas secciones presupuestarias de ambas Confederaciones Hidrográficas; todo ello sin perjuicio de lo establecido al respecto en la Ley de Entidades Estatales Autónomas, Ley General Presupuestaria y demás disposiciones complementarias.

Serán de aplicación a la Comisión Central de Explotación del Acueducto Tajo-Segura los preceptos contenidos en el capítulo segundo del título primero de la vigente Ley de Procedimiento Administrativo sobre régimen de funcionamiento y adopción de acuerdos de los órganos colegiados.

Téngase en cuenta que se incorporan a la Comisión Central de Explotación del Acueducto Tajo-Segura las Confederaciones Hidrográficas del Sur de España, Júcar y Guadiana, en los mismos términos establecidos en el presente artículo para las Confederaciones Hidrográficas del Tajo y el Segura, según establece el art. único del Real Decreto 2529/1980, de 14 de noviembre. [Ref. BOE-A-1980-25523](#)

Disposición final.

El presente Real Decreto entrará en vigor el día siguiente al de su publicación en el «Boletín Oficial del Estado».

§ 59

Ley Orgánica 6/1985, de 1 de julio, del Poder Judicial. [Inclusión
parcial]

Jefatura del Estado
«BOE» núm. 157, de 2 de julio de 1985
Última modificación: 23 de diciembre de 2022
Referencia: BOE-A-1985-12666

TÍTULO PRELIMINAR

Del Poder Judicial y del ejercicio de la potestad jurisdiccional

[...]

Artículo 19.

1. Los ciudadanos de nacionalidad española podrán ejercer la acción popular, en los casos y formas establecidos en la ley.
2. Asimismo, podrán participar en la Administración de Justicia: mediante la institución del Jurado, en la forma y con respecto a aquellos procesos penales que la Ley determine; en los Tribunales consuetudinarios y tradicionales y en los demás casos previstos en esta Ley.
3. Tiene el carácter de Tribunal consuetudinario y tradicional el Tribunal de las Aguas de la Vega Valenciana.
4. Se reconoce el carácter de Tribunal consuetudinario y tradicional al denominado Consejo de Hombres Buenos de Murcia.
5. Se reconoce el carácter de tribunal consuetudinario y tradicional al denominado Juzgado Privativo de Aguas de Orihuela y Pueblos de su Marco.
6. Se reconoce el carácter de tribunal consuetudinario y tradicional al denominado Tribunal del Comuner del Rollet de Gràcia de l'Horta d'Aldaia.

[...]

§ 60

Ley Orgánica 10/2021, de 14 de diciembre, de modificación de la Ley Orgánica 6/1985, de 1 de julio, del Poder Judicial, para reconocer el carácter de tribunal consuetudinario y tradicional al Juzgado Privativo de Aguas de Orihuela (Alicante/Alacant) y Pueblos de su Marco y al Tribunal del Comuner del Rollet de Gràcia de l'Horta d'Aldaia.
[Inclusión parcial]

Jefatura del Estado
«BOE» núm. 299, de 15 de diciembre de 2021
Última modificación: sin modificaciones
Referencia: BOE-A-2021-20629

FELIPE VI

REY DE ESPAÑA

A todos los que la presente vieren y entendieren.
Sabed: Que las Cortes Generales han aprobado y Yo vengo en sancionar la siguiente ley orgánica:

PREÁMBULO

El Juzgado Privativo de Aguas de Orihuela es una entidad jurisdiccional y de gobierno en los temas relativos de agua y riego. Está considerado como un tribunal tradicional, tal y como los admite el artículo 19 de la Ley Orgánica 6/1985, de 1 de julio, del Poder Judicial en sus apartados 2, 3 y 4.

Dirige y gobierna todo lo relativo al reparto del agua y a la gestión de la misma. Las aguas que gobierna son las que fluyen por el río Segura así como las que fluyen por sus acequias, azarbes, escorretas, molinos harineros, presas, embalses y demás canales, a excepción de los Canales de Taibilla y el Canal de Tránsito Tajo-Segura, que dependen de otros entes. Por tanto, este juzgado controla la zona geográfica del Bajo Segura o administrativa de la Vega Baja. Entre sus funciones también se incluyen las funciones de policía, vigilando la limpieza del río, obligando a los molinos hidráulicos a financiar junto a los regantes la limpieza y conservación de las riberas del río Segura.

Del regadío de la Vega Baja tenemos conocimiento desde la época de los romanos. Pero cuando se consolidó fue en el siglo X en plena época de dominio musulmán de la Península Ibérica, que es cuando se crean la mayoría de las acequias y azarbes que ahora se utilizan. Son de aquella época las primeras normas de uso, las medidas de resolución de conflictos y sus divisiones administrativas.

El Juzgado Privativo de Aguas de Orihuela, tal como lo conocemos en la actualidad, fue creado a mediados del siglo XIII por el Rey Alfonso X el Sabio y de él se segregaron el Juzgado Privativo de Almoradí, el de Callosa d'en Segura y el de Guardamar.

Sus ordenanzas son una adaptación de las aprobadas por la Reina Gobernadora María Cristina por orden de 31 de agosto de 1836, que fueron aprobadas por la Confederación Hidrográfica del Segura el 24 de octubre de 2014. Las ordenanzas de 1836 ya venían a sustituir a otras de la época de Felipe IV de 1625.

Las citadas ordenanzas otorgan una serie de potestades administrativas y jurisdiccionales al Tribunal Privativo de Aguas de Orihuela, para así poder resolver pleitos entre regantes, herederos y otros, siempre que concierna a cuestiones de riego y aguas.

Además, el Tribunal Privativo de Aguas de Orihuela, según el artículo 14 de sus propias ordenanzas, «tiene potestad administrativa sobre lo gubernativo y económico referente a las aguas de la Huerta de Orihuela». Asimismo, el artículo 15 de sus ordenanzas dice que «tiene jurisdicción para conocer asuntos que ocurran en su distrito, en ejecución de las ordenanzas o de las providencias por él dictadas sin perjuicio de las acciones civiles de propiedad u otras que se entablaran en la jurisdicción ordinaria».

El Juzgado Privativo de Aguas de Orihuela está gobernado por el «Juez Sobrecequero», quien designa a dos ayudantes que ostentan el cargo de «Teniente Sobrecequero» y «Síndico Procurador General». El tribunal tiene una junta de gobierno, formada por los cargos citados antes, junto a otros síndicos y cargos electos.

El Juzgado de Aguas de Orihuela cuenta con más de 1.500 regantes a lo largo y ancho de sus más de 7.000 hectáreas y de sus centenares de kilómetros de canales que han contribuido al desarrollo, durante siglos, de la zona de Orihuela y sus pedanías.

Resulta evidente que la huerta de la Vega Baja del río Segura es un agrosistema, un paisaje cultural, social, económico y medioambiental, producto del esfuerzo de muchas generaciones para conseguir una simbiosis máxima entre los intereses de los pobladores y el mantenimiento del equilibrio ambiental.

Todo esto se ve claramente reflejado en muchos y diversos documentos, estudios y textos sobre la huerta del río Segura, que se han realizado por distintas entidades tanto públicas como privadas, a todos los niveles: europeo, nacional y autonómico.

Por ejemplo en el Informe Dobris de la Agencia Europea del Medio Ambiente se dice: «solamente existen 5 espacios similares en toda Europa, además del Tribunal Privativo de Aguas de Orihuela y el Tribunal de les Aigües de València hay tres más en el resto de Europa».

El Derecho consuetudinario es el basado en la tradición o costumbres, típicamente propio de las sociedades premodernas, si bien toda concepción del Derecho se sustenta, en último término, en las tradiciones, costumbres, valores morales y convencionalismos de la sociedad que la creó.

Desde hace muchos años, los representantes de este tribunal milenario, el Juzgado Privativo de Aguas de Orihuela, pretenden que los diferentes Gobiernos del Estado español lo reconozcan como tribunal consuetudinario, como están reconocidos, ya hace años, el Tribunal de les Aigües de València y el Consejo de Hombres Buenos de Murcia. Este mismo objetivo pretende la recuperación del Tribunal del Comuner del Rollet de Gràcia de l'Horta d'Aldaia por sus representantes.

Estos cuatro tribunales favorecen la participación de la ciudadanía y constituyen verdaderos tesoros de patrimonio histórico como depositarios antiquísimos de una identidad local y regional relevantes para la cultura, las costumbres y la cohesión social de las zonas donde están implantados.

De los cuatro tribunales citados dos de ellos, el Tribunal de les Aigües de València y el Consejo de Hombres Buenos de Murcia, fueron propuestos por el Gobierno de España para ser declarados Patrimonio Inmaterial de la Humanidad por la UNESCO y ambos en el año 2009 consiguieron ese reconocimiento, pero incomprensiblemente todas las Administraciones públicas se olvidaron del Juzgado Privativo de Aguas de Orihuela y del Tribunal del Comuner del Rollet de Gràcia de l'Horta d'Aldaia, que como mínimo tienen la misma importancia que los dos tribunales sí declarados Patrimonio Inmaterial de la Humanidad por la UNESCO.

Los tribunales consuetudinarios y tradicionales están reconocidos en la Constitución Española de 1978, cuyo artículo 125 introduce la posibilidad de que los ciudadanos puedan ejercer la acción popular y participar en la administración de justicia ante dichos tribunales. En el mismo sentido se pronuncia, de hecho, la Ley Orgánica 6/1985, de 1 de julio, del Poder Judicial, y en ella se reconoce el carácter de tribunal consuetudinario y tradicional del Tribunal de Aguas de Valencia y del Consejo de Hombres Buenos de Murcia.

Tanto la Diputación de Alacant/Alicante, como el mismo Ayuntamiento de Orihuela, en acuerdos del 7 de enero y 27 de febrero de 2013, respectivamente, solicitaron el reconocimiento del Tribunal Privativo de Aguas de Orihuela como tribunal consuetudinario y otra serie de cuestiones.

Como consecuencia de esos acuerdos, el 5 de marzo de 2014 se aprobó una resolución de les Corts Valencianes, a propuesta del Partido Popular, con la aceptación de una enmienda del Partido Socialista del País Valencià y aprobada por unanimidad de la Cámara con el texto siguiente:

«El Pleno de les Corts, en sesión del 5 de marzo de 2014, ha debatido el texto de la Proposición no de Ley de tramitación especial de urgencia sobre el reconocimiento del carácter de tribunal consuetudinario al Juzgado Privativo de Aguas de Orihuela y Pueblos de su Marco, presentada por el Grupo Parlamentario Popular (RE número 75.788) y la enmienda presentada por el Grupo Parlamentario Socialista (RE número 80.932).

Finalmente, de acuerdo con lo establecido en el artículo 162 del Reglamento de la Cámara, ha aprobado la iniciativa con el texto de la enmienda presentado por el Grupo Parlamentario Socialista y que queda incorporada al texto siguiente:

RESOLUCIÓN

1. Les Corts Valencianes reconocen los méritos históricos y el derecho del Juzgado Privativo de Aguas de Orihuela y Pueblos de su Marco a que se le conceda el carácter de tribunal consuetudinario.

2. Les Corts instan al Consell de la Generalitat a que se dirija al Gobierno de la Nación y recabe la presentación de un proyecto de ley de modificación del artículo 19, apartado 4, de la Ley Orgánica 6/1985, de 1 de julio, del Poder Judicial, para que en su texto se reconozca el carácter de tribunal consuetudinario y tradicional del Juzgado Privativo de Aguas de Orihuela y Pueblos de su Marco. Asimismo, Les Corts instan al Consell de la Generalitat a dirigirse al Gobierno de España para que inicie los trámites necesarios para la declaración del Juzgado Privativo de Aguas de Orihuela y Pueblos de su Marco como Patrimonio de la Humanidad.

3. Igualmente, que Les Corts se dirijan al Congreso de los Diputados y al Senado del Reino de España instando a apoyar la mencionada modificación de la Ley Orgánica 6/1985.

4. Que de este acuerdo se dé traslado al Gobierno de la Nación, al Congreso de los Diputados y al Senado, así como al Juzgado Privativo de Aguas de Orihuela y Pueblos de su Marco y a los consistorios de Orihuela, Redován, Bigastro, Jacarilla, Almoradí, Benijófar, Benejúzar, Algorfa, Callosa de Segura y Rafal.»

En la XII Legislatura, y por unanimidad, ya se tomaron en consideración en el Senado sendas Proposiciones de Ley de modificación de la Ley Orgánica 6/1985, de 1 de julio, del Poder Judicial, a instancias de Compromís, para reconocer el carácter consuetudinario y tradicional de estos tribunales.

[...]

Disposición final única. *Entrada en vigor.*

La presente Ley Orgánica entrará en vigor el día siguiente al de su publicación en el «Boletín Oficial del Estado».

[...]

§ 61

Ley 43/2003, de 21 de noviembre, de Montes

Jefatura del Estado
«BOE» núm. 280, de 22 de noviembre de 2003
Última modificación: 21 de septiembre de 2022
Referencia: BOE-A-2003-21339

JUAN CARLOS I

REY DE ESPAÑA

A todos los que la presente vieren y entendieren.
Sabed: Que las Cortes Generales han aprobado y Yo vengo en sancionar la siguiente ley.

EXPOSICIÓN DE MOTIVOS

«La ordenación, la conservación y el desarrollo sostenible de todos los tipos de bosques son fundamentales para el desarrollo económico y social, la protección del medio ambiente y los sistemas sustentadores de la vida en el planeta. Los bosques son parte del desarrollo sostenible.»

Esta declaración de la Asamblea de Naciones Unidas, en su sesión especial de junio de 1997, es una clara expresión del valor y el papel que los montes desempeñan en nuestra sociedad. Acogiendo esta concepción, esta ley establece un nuevo marco legislativo regulador de los montes, para la reorientación de la conservación, mejora y aprovechamiento de los espacios forestales en todo el territorio español en consonancia con la realidad social y económica actual, así como con la nueva configuración del Estado autonómico creado por nuestra Constitución.

La Ley de Montes de 1957 ha cumplido casi medio siglo, y lo ha hecho con la eficacia que su propia longevidad demuestra. Sin embargo, el mandato contenido en la Constitución española de 1978 de dotarnos de un marco legislativo básico en materia forestal no puede ser realizado adecuadamente por la Ley de 1957. El marco político e institucional, el contexto económico y social y el nuevo paradigma ambiental marcado especialmente por las tendencias internacionales, en un mundo intensamente globalizado, tienen muy poco que ver con los imperantes en los años 50 del pasado siglo.

Es el objeto de esta ley constituirse en un instrumento eficaz para garantizar la conservación de los montes españoles, así como promover su restauración, mejora y racional aprovechamiento apoyándose en la indispensable solidaridad colectiva. La ley se inspira en unos principios que vienen enmarcados en el concepto primero y fundamental de la gestión forestal sostenible. A partir de él se pueden deducir los demás: la multifuncionalidad, la integración de la planificación forestal en la ordenación del territorio, la cohesión territorial y subsidiariedad, el fomento de las producciones forestales y del

desarrollo rural, la conservación de la biodiversidad forestal, la integración de la política forestal en los objetivos ambientales internacionales, la cooperación entre las Administraciones y la obligada participación de todos los agentes sociales y económicos interesados en la toma de decisiones sobre el medio forestal.

El concepto de monte recoge el cumplimiento de las diversas funciones del territorio forestal y da entrada a las comunidades autónomas en el margen de regulación sobre terrenos agrícolas abandonados, suelos urbanos y urbanizables y la determinación de la dimensión de la unidad mínima que será considerada monte a efectos de la ley.

La ley designa a las Administraciones autonómicas como las responsables y competentes en materia forestal, de acuerdo con la Constitución y los estatutos de autonomía. Al mismo tiempo, clarifica las funciones de la Administración General del Estado, fundamentadas en su competencia de legislación básica en materia de montes, aprovechamientos forestales y medio ambiente, además de otros títulos. En todo caso, opta con claridad por la colaboración y cooperación entre las Administraciones para beneficio de un medio forestal que no entiende de fronteras administrativas. Por estos mismos motivos, se revitaliza el papel de las Administraciones locales en la política forestal, concediéndoles una mayor participación en la adopción de decisiones que inciden directamente sobre sus propios montes, reconociendo con ello su papel como principales propietarios forestales públicos en España y su contribución a la conservación de unos recursos naturales que benefician a toda la sociedad.

En la misma línea, la ley establece como principio general que los propietarios de los montes sean los responsables de su gestión técnica y material, sin perjuicio de las competencias administrativas de las comunidades autónomas en todos los casos y de lo que éstas dispongan en particular para los montes catalogados de utilidad pública.

Son los propietarios de los montes los que primero y más directamente se responsabilizan de su gestión sostenible. Para garantizar tal gestión, la ley pretende el impulso decidido de la ordenación de montes, a través de instrumentos para la gestión como los proyectos de ordenación de montes, planes dasocráticos, planes técnicos o figuras equivalentes, siendo éste uno de los elementos clave de la nueva legislación.

Por su titularidad los montes son públicos o privados, pero todos son bienes que cumplen una clara función social y por tanto están sujetos al mandato constitucional según el cual las leyes delimitan el derecho y al mismo tiempo la función social de la propiedad. En el caso de los montes catalogados de utilidad pública, la ley opta por su declaración como dominio público, constituyéndose el dominio público forestal con estos montes junto con los restantes montes afectados a un uso o un servicio público. De esta forma, se da el máximo grado de integridad y permanencia al territorio público forestal de mayor calidad. Al mismo tiempo, abre la posibilidad de la utilización del dominio público forestal por los ciudadanos para aquellos usos respetuosos con el medio natural.

La institución del Catálogo de Montes de Utilidad Pública, de gran tradición histórica en la regulación jurídica de los montes públicos en España e instrumento fundamental en su protección, permanece y se refuerza en la ley. En primera instancia, al homologar su régimen, que ya era de cuasi dominio público, con el de los bienes plenamente demaniales. En segundo lugar, al ampliar los motivos de catalogación; en concreto, se han añadido aquellos que más contribuyen a la conservación de la diversidad biológica y, en particular, aquellos que constituyan o formen parte de espacios naturales protegidos o espacios de la red europea Natura 2000. También se refuerza en términos equivalentes la figura de los montes protectores y su registro, cuya declaración se estimula con incentivos económicos.

La ley concede especial relevancia a un aspecto fundamental para la definición de la política forestal, como es el de la información. Se trata de establecer los mecanismos para disponer de una información forestal actualizada y de calidad para todo el territorio español sobre la base de criterios y metodologías comunes. Esta información se coordinará y plasmará en la Estadística forestal española, entre cuyos objetivos resalta el de facilitar el acceso del ciudadano a la información vinculada al mundo forestal.

La ley constata la necesidad de la planificación forestal a escala general, consagrando la existencia de la Estrategia forestal española y el Plan forestal español. En este ámbito, la novedad más importante de la ley la constituyen los planes de ordenación de los recursos forestales (PORF). Se configuran como instrumentos de planificación forestal de ámbito

comarcal integrados en el marco de la ordenación del territorio, con lo que la planificación y gestión forestales se conectan con el decisivo ámbito de la ordenación territorial.

Por lo que respecta a los aprovechamientos forestales, la ley incide en la importancia de que los montes cuenten con su correspondiente instrumento de gestión, de tal manera que para montes ordenados o, en su caso, incluidos en el ámbito de aplicación de un PORF, la Administración se limitará a comprobar que el aprovechamiento propuesto es conforme con las previsiones de dicho instrumento.

Se refuerza también la conservación de los montes mediante el establecimiento de condiciones restrictivas para el cambio del uso forestal de cualquier monte, independientemente de su titularidad o régimen jurídico.

En materia de incendios forestales, la ley se hace eco de la importancia del papel de la sociedad civil en su prevención. De acuerdo con ello, establece la obligación de toda persona de avisar de la existencia de un incendio, y, en su caso, de colaborar en su combate. Asimismo, promueve campañas de concienciación y sensibilización ciudadana. Se pone también especial énfasis en la necesidad de coordinación de las diferentes Administraciones en la prevención y combate de los incendios. La ley propone la designación de las llamadas zonas de alto riesgo de incendio, que deberán estar provistas de su correspondiente plan de defensa. Asimismo, establece la obligación de restauración de los terrenos incendiados, quedando prohibido el cambio de uso forestal por razón del incendio.

Otro aspecto relevante de esta ley es la previsión de medidas de fomento de la gestión sostenible de los montes, mediante subvenciones y otros incentivos por las externalidades ambientales, además de considerar incluidos entre los fines de interés general los orientados a la gestión forestal sostenible, a efectos de la Ley 49/2002, de 23 de diciembre, de Régimen fiscal de las entidades sin fines lucrativos y de los incentivos fiscales al mecenazgo.

Con estas medidas se quiere contribuir al reconocimiento de los beneficios generales que los propietarios aportan a la sociedad con sus montes.

Para incidir una vez más en el impulso a la ordenación de todos los montes, los incentivos solamente serán aplicables a los montes que cuenten con instrumento de gestión, y además tendrán prioridad los montes declarados protectores o los montes catalogados.

Finalmente, se regula un régimen de infracciones y sanciones en las materias objeto de esta ley, estableciendo los criterios para la calificación de las infracciones según su gravedad y fijando las sanciones correspondientes.

Esta ley se dicta en virtud del artículo 149.1.8.a, 14.a, 15.a, 18.^a y 23.^a de la Constitución, que reserva al Estado la competencia exclusiva en materia de legislación civil, hacienda general, fomento y coordinación de la investigación, bases del régimen jurídico de las Administraciones públicas y legislación básica sobre protección del medio ambiente y montes y aprovechamientos forestales, respectivamente.

TÍTULO I

Disposiciones generales

CAPÍTULO I

Objeto y conceptos generales

Artículo 1. *Objeto.*

Esta ley tiene por objeto garantizar la conservación y protección de los montes españoles, promoviendo su restauración, mejora, sostenibilidad y aprovechamiento racional, apoyándose en la solidaridad colectiva y la cohesión territorial.

Artículo 2. *Ámbito de aplicación.*

1. Esta ley es de aplicación a todos los montes españoles de acuerdo con el concepto contenido en el artículo 5. En el caso de los montes vecinales en mano común, esta ley les es aplicable sin perjuicio de lo establecido en su legislación especial.

2. A los terrenos de condición mixta agrosilvopastoral, y en particular a los terrenos adehesados, les será de aplicación esta ley en lo relativo a sus características y aprovechamientos forestales, sin perjuicio de la aplicación de la normativa que les corresponda por sus características agropecuarias.

3. Los montes o fracciones de monte que estén incluidos en espacios naturales protegidos se rigen por su legislación específica, así como por las disposiciones de esta ley en lo que no sea contrario a aquélla.

4. Las vías pecuarias que atraviesen o linden con montes se rigen por su legislación específica, así como por las disposiciones de esta ley, en lo que no sea contrario a aquélla.

Artículo 3. Principios.

Son principios que inspiran esta ley:

- a) La gestión sostenible de los montes.
- b) El cumplimiento equilibrado de la multifuncionalidad de los montes en sus valores ambientales, económicos y sociales.
- c) La planificación forestal en el marco de la ordenación del territorio.
- d) El fomento de las producciones forestales y sus sectores económicos asociados.
- e) La creación de empleo y el desarrollo del medio rural.
- f) La conservación, mejora y restauración de la biodiversidad de los ecosistemas y especies forestales.
- g) La integración en la política forestal española de los objetivos de la acción internacional sobre protección del medio ambiente, especialmente en materia de desertificación, cambio climático y biodiversidad.
- h) La colaboración y cooperación de las diferentes Administraciones públicas en la elaboración y ejecución de sus políticas forestales.
- i) La participación en la política forestal de los sectores sociales y económicos implicados.
- j) Principio o enfoque de precaución, en virtud de la cual cuando exista una amenaza de reducción o pérdida sustancial de la diversidad biológica no debe alegarse la falta de pruebas científicas inequívocas como razón para aplazar las medidas encaminadas a evitar o reducir al mínimo esa amenaza.
- k) Adaptación de los montes al Cambio Climático, fomentando una gestión encaminada a la resiliencia y resistencia de los montes al mismo.
- l) La consideración de los montes como infraestructuras verdes para mejorar el capital natural y su consideración en la mitigación del cambio climático.

Artículo 4. Multifuncionalidad de los montes.

Los montes, independientemente de su titularidad, desempeñan una función social relevante, tanto como fuente de recursos naturales y sustento de actividades económicas como por ser proveedores de múltiples servicios ambientales, entre ellos, de protección del suelo y del ciclo hidrológico; de fijación del carbono atmosférico; de depósito de la diversidad biológica y como elementos fundamentales de la conectividad ecológica y del paisaje.

El reconocimiento de estos recursos y externalidades, de los que toda la sociedad se beneficia, obliga a las Administraciones públicas a velar en todos los casos por su conservación, protección, restauración, mejora y ordenado aprovechamiento.

Artículo 5. Concepto de monte.

1. A los efectos de esta ley, se entiende por monte todo terreno en el que vegetan especies forestales arbóreas, arbustivas, de matorral o herbáceas, sea espontáneamente o procedan de siembra o plantación, que cumplan o puedan cumplir funciones ambientales, protectoras, productoras, culturales, paisajísticas o recreativas.

Tienen también la consideración de monte:

- a) Los terrenos yermos, roquedos y arenales.
- b) Las construcciones e infraestructuras destinadas al servicio del monte en el que se ubican.

c) Los terrenos agrícolas abandonados que cumplan las condiciones y plazos que determine la comunidad autónoma, y siempre que hayan adquirido signos inequívocos de su estado forestal.

d) Todo terreno que, sin reunir las características descritas anteriormente, se adscriba a la finalidad de ser repoblado o transformado al uso forestal, de conformidad con la normativa aplicable.

e) Los enclaves forestales en terrenos agrícolas con la superficie mínima determinada por la Comunidad Autónoma.

2. Sin perjuicio de lo dispuesto en los demás apartados de este artículo, no tienen la consideración de monte:

a) Los terrenos dedicados al cultivo agrícola.

b) Los terrenos urbanos.

c) Los terrenos que excluya la comunidad autónoma en su normativa forestal y urbanística.

3. Las comunidades autónomas, de acuerdo con las características de su territorio, podrán determinar la dimensión de la unidad administrativa mínima que será considerada monte a los efectos de la aplicación de esta ley.

4. Las plantaciones de especies forestales de turno corto en régimen intensivo sobre terrenos agrícolas estarán sometidas a lo dispuesto en esta ley durante la vigencia de los turnos de aprovechamiento previamente establecidos, a menos que la comunidad autónoma decida expresamente un periodo más corto decidiendo su titular una vez finalizado dicho periodo sobre el aprovechamiento de dicho terreno.

Artículo 6. Definiciones.

A los efectos de esta ley, se definen los siguientes términos:

a) Forestal: todo aquello relativo a los montes.

b) Especie forestal: especie arbórea, arbustiva, de matorral o herbácea que no es característica de forma exclusiva del cultivo agrícola.

c) Gestión: el conjunto de actividades de índole técnica y material relativas a la conservación, mejora y aprovechamiento del monte.

d) Selvicultura: conjunto de técnicas que tratan de la conservación, mejora, aprovechamiento y regeneración o, en su caso, restauración, de las masas forestales.

e) Gestión forestal sostenible: la organización, administración y uso de los montes de forma e intensidad que permita mantener su biodiversidad, productividad, vitalidad, potencialidad y capacidad de regeneración, para atender, ahora y en el futuro, las funciones ecológicas, económicas y sociales relevantes en el ámbito local, nacional y global, y sin producir daños a otros ecosistemas.

f) Repoblación forestal: establecimiento de especies forestales en un terreno mediante siembra o plantación. Puede ser forestación o reforestación.

g) Forestación: repoblación, mediante siembra o plantación, de un terreno que era agrícola o estaba dedicado a otros usos no forestales.

h) Reforestación: reintroducción de especies forestales, mediante siembra o plantación, en terrenos que estuvieron poblados forestalmente hasta épocas recientes, pero que quedaron rasos a causa de talas, incendios, vendavales, plagas, enfermedades u otros motivos.

i) Aprovechamientos forestales: los maderables y leñosos, incluida la biomasa forestal, los de corcho, los de resina, pastos, caza, frutos, hongos, plantas aromáticas y medicinales, productos apícolas y los demás productos y servicios con valor de mercado característicos de los montes.

j) Plan de aprovechamiento: documento que describe el objeto del aprovechamiento y especifica la organización y medios a emplear, incluidas extracción y saca y, en su caso, las medidas para garantizar la sostenibilidad de acuerdo con las prácticas de buena gestión recogidas en la normativa de la comunidad autónoma o en las directrices del PORF.

k) Incendio forestal: el fuego que se extiende sin control sobre combustibles forestales situados en el monte.

l) Cambio del uso forestal: toda actuación material o acto administrativo que haga perder al monte su carácter de tal.

m) Instrumentos de gestión forestal: bajo esta denominación se incluyen los proyectos de ordenación de montes, planes dasocráticos, planes técnicos u otras figuras equivalentes.

n) Proyecto de ordenación de montes: documento técnico que sintetiza la organización en el tiempo y el espacio de la utilización sostenible de los recursos forestales, maderables y no maderables, en un monte o grupo de montes, para lo cual debe incluir una descripción pormenorizada del terreno forestal en sus aspectos ecológicos, legales, sociales y económicos y, en particular, un inventario forestal con un nivel de detalle tal que permita la toma de decisiones en cuanto a la silvicultura a aplicar en cada una de las unidades del monte y a la estimación de sus rentas.

ñ) Plan dasocrático o plan técnico: proyecto de ordenación de montes que, por su singularidad –pequeña extensión; funciones preferentes distintas a las de producción de madera o corcho; masas inmaduras (sin arbolado en edad de corta), etc.– precisan una regulación más sencilla de la gestión de sus recursos. En consonancia, el inventario forestal podrá ser más simplificado, si bien será necesario que incorpore información sobre espesura en el caso de montes arbolados.

o) Monte ordenado: el que dispone de instrumento de gestión forestal vigente.

p) Certificación forestal: procedimiento voluntario por el que una tercera parte independiente proporciona una garantía escrita tanto de que la gestión forestal es conforme con criterios de sostenibilidad como de que se realiza un seguimiento fiable desde el origen de los productos forestales.

q) Agente forestal: Funcionario que ostenta la condición de agente de la autoridad perteneciente a las Administraciones Públicas que, de acuerdo con su propia normativa y con independencia de la denominación corporativa específica, tiene encomendadas, entre otras funciones, las de vigilancia, policía y custodia de los bienes jurídicos de naturaleza forestal y la de policía judicial en sentido genérico tal como establece el apartado 6 del artículo 283 de la Ley de Enjuiciamiento Criminal, actuando de forma auxiliar de los jueces, tribunales y del Ministerio Fiscal, y de manera coordinada con las Fuerzas y Cuerpos de Seguridad, con respeto a las facultades de su legislación orgánica reguladora.

CAPÍTULO II

Competencias de las Administraciones públicas

Artículo 7. *Administración General del Estado.*

1. Corresponden a la Administración General del Estado en las materias relacionadas con esta ley las siguientes competencias de forma exclusiva:

a) **(Derogado)**

b) La representación internacional de España en materia forestal.

2. Asimismo, corresponden a la Administración General del Estado, en colaboración con las comunidades autónomas y sin perjuicio de sus competencias en estos ámbitos, las funciones que se citan a continuación:

a) La definición de los objetivos generales de la política forestal española a través de documentos como:

1.º Estrategia Forestal Española.

2.º Plan Forestal Español.

3.º Programa de Acción Nacional contra la Desertificación.

4.º Plan Nacional de Actuaciones Prioritarias de Restauración hidrológico-forestal.

5.º Plan Nacional de Control de la Legalidad de la Madera Comercializada.

b) La recopilación, elaboración y sistematización de la información forestal para mantener y actualizar la Información Forestal Española.

c) El establecimiento de las directrices comunes sobre formación en materia de extinción y prevención de incendios, en la normalización de los medios materiales, y de los equipamientos de personal de extinción de incendios forestales en todo el territorio español,

así como el despliegue de medios estatales de apoyo a las comunidades autónomas, para la cobertura de los montes contra incendios.

d) El ejercicio de las funciones necesarias para la adopción de medidas fitosanitarias urgentes, así como velar por la adecuada ejecución, coordinación y seguimiento de las mismas, en situaciones excepcionales en las que exista grave peligro de extensión de plagas forestales, de conformidad con el artículo 16 de la Ley 43/2002, de 20 de noviembre, de sanidad vegetal.

e) La promoción de planes de formación y empleo del sector forestal.

f) El establecimiento de normas básicas sobre conservación y uso sostenible de los recursos genéticos forestales y sobre procedencia, producción, utilización y comercialización de los materiales forestales de reproducción y, en particular, la determinación de sus regiones de procedencia y el mantenimiento del Registro y del Catálogo Nacional de Materiales de Base.

g) La elaboración y la aprobación de las directrices básicas comunes de gestión forestal sostenible.

h) **(Derogado)**

i) El fomento de la investigación científica y la innovación tecnológica en el ámbito forestal.

3. Corresponde, asimismo, a la Administración General del Estado el ejercicio de aquellas otras competencias que le confiere la legislación y, en particular:

a) La coordinación de la llevanza del Catálogo de Montes de Utilidad Pública, así como la del Registro de Montes Protectores y demás registros previstos en esta ley.

b) La colaboración en el diseño de las redes, la recopilación y comunicación a los órganos comunitarios de los datos obtenidos por las comunidades autónomas en su ámbito territorial y de los obtenidos por la Administración General del Estado en el ámbito supraautonómico o en el de sus competencias, procedentes de las parcelas de las redes europeas para el seguimiento del estado de los montes, y otros sistemas de seguimiento general.

Artículo 8. *Comunidades autónomas.*

1. Las comunidades autónomas ejercen aquellas competencias que en materia de montes y aprovechamientos forestales, y las que en virtud de otros títulos competenciales que inciden en esta ley, tienen atribuidas en sus estatutos de autonomía.

2. La Comunidad Foral de Navarra ejerce las competencias en materia de montes y aprovechamientos forestales en los términos previstos en la Ley Orgánica 13/1982, de 10 de agosto, de Reintegración y Amejoramiento del Régimen Foral de Navarra.

Artículo 9. *Administración local.*

Las entidades locales, en el marco de la legislación básica del Estado y de la legislación de las comunidades autónomas, ejercen las competencias siguientes:

a) La gestión de los montes de su titularidad no incluidos en el Catálogo de Montes de Utilidad Pública.

b) La gestión de los montes catalogados de su titularidad, cuando así se disponga y en la forma que se disponga en la legislación forestal de la comunidad autónoma.

c) La disposición del rendimiento económico de los aprovechamientos forestales de todos los montes de su titularidad, sin perjuicio de lo dispuesto en el artículo 38 en relación con el fondo de mejoras de montes catalogados o, en su caso, de lo dispuesto en la normativa autonómica.

d) La emisión de informe preceptivo en el procedimiento de elaboración de los instrumentos de gestión relativos a los montes de su titularidad incluidos en el Catálogo de Montes de Utilidad Pública.

e) La emisión de otros informes preceptivos previstos en esta ley, relativos a los montes de su titularidad.

f) Aquellas otras que, en la materia objeto de esta ley, les atribuya, de manera expresa, la legislación forestal de la comunidad autónoma u otras leyes que resulten de aplicación.

g) La colaboración con los servicios de vigilancia y extinción de los incendios forestales. A estos efectos, mantendrán actualizado un plano de delimitación de los diversos núcleos y urbanizaciones existentes en su término municipal, recogiendo entre sus características principales la proximidad al medio forestal, las vías de acceso y la localización de hidrantes y puntos de agua.

Artículo 10. *Órganos de coordinación y participación de la política forestal española.*

1. Corresponde a la Conferencia Sectorial de Agricultura y Desarrollo Rural la coordinación entre la Administración General del Estado y las comunidades autónomas para la preparación, estudio y desarrollo de las cuestiones propias de la política forestal española.

2. Se crea el Consejo Forestal Nacional como órgano consultivo del Ministerio de Agricultura, Alimentación y Medio Ambiente en materia de montes y política forestal, que informará, entre otros, las normas y planes de ámbito estatal relativas al ámbito forestal. Presidido por el Ministro, su composición, organización y funcionamiento se determinarán reglamentariamente garantizándose, en todo caso, la participación de las organizaciones representativas de los intereses afectados, sin que puedan generar costes de personal ni aumento del gasto público.

TÍTULO II

Clasificación y régimen jurídico de los montes

CAPÍTULO I

Clasificación de los montes

Artículo 11. *Montes públicos y montes privados.*

1. Por razón de su titularidad los montes pueden ser públicos o privados.

2. Son montes públicos los pertenecientes al Estado, a las comunidades autónomas, a las entidades locales y a otras entidades de derecho público.

3. Son montes privados los pertenecientes a personas físicas o jurídicas de derecho privado, ya sea individualmente o en régimen de copropiedad.

4. Los montes vecinales en mano común son montes privados que tienen naturaleza especial derivada de su propiedad en común sin asignación de cuotas, siendo la titularidad de éstos de los vecinos que en cada momento integren el grupo comunitario de que se trate y sujetos a las limitaciones de indivisibilidad, inalienabilidad, imprescriptibilidad e inembargabilidad. Sin perjuicio de lo previsto en la Ley 55/1980, de 11 de noviembre, de Montes Vecinales en Mano Común, se les aplicará lo dispuesto para los montes privados.

Artículo 12. *Montes de dominio público y montes patrimoniales.*

1. Son de dominio público o demaniales e integran el dominio público forestal:

a) Por razones de servicio público, los montes incluidos en el Catálogo de Montes de Utilidad Pública a la entrada en vigor de esta ley, así como los que se incluyan en él de acuerdo con el artículo 16.

b) Los montes comunales, pertenecientes a las entidades locales, en tanto su aprovechamiento corresponda al común de los vecinos.

c) Aquellos otros montes que, sin reunir las características anteriores, hayan sido afectados a un uso o servicio público.

2. Son montes patrimoniales los de propiedad pública que no sean demaniales.

Artículo 12 bis. *Montes protectores y montes con otras figuras de especial protección.*

(Suprimido)

Artículo 13. *Montes catalogados de utilidad pública.*

A partir de la entrada en vigor de esta ley, las comunidades autónomas podrán declarar de utilidad pública e incluir en el Catálogo de Montes de Utilidad Pública los montes públicos comprendidos en alguno de los siguientes supuestos:

- a) Los que sean esenciales para la protección del suelo frente a los procesos de erosión.
- b) Los situados en las cabeceras de las cuencas hidrográficas y aquellos otros que contribuyan decisivamente a la regulación del régimen hidrológico, incluidos los que se encuentren en los perímetros de protección de las captaciones superficiales y subterráneas de agua, evitando o reduciendo aludes, riadas e inundaciones y defendiendo poblaciones, cultivos e infraestructuras, o mejorando el abastecimiento de agua en cantidad o calidad.
- c) Los que eviten o reduzcan los desprendimientos de tierras o rocas y el aterramiento de embalses y aquellos que protejan cultivos e infraestructuras contra el viento.
- d) Los que sin reunir plenamente en su estado actual las características descritas en los párrafos a), b) o c) sean destinados a la repoblación o mejora forestal con los fines de protección en ellos indicados.
- e) Los que contribuyan a la conservación de la diversidad biológica a través del mantenimiento de los sistemas ecológicos, la protección de la flora y la fauna o la preservación de la diversidad genética y, en particular, los que constituyan o formen parte de espacios naturales protegidos, zonas de especial protección para las aves, zonas de especial conservación, lugares de interés geológico u otras figuras legales de protección, así como los que constituyan elementos relevantes del paisaje.
- f) Aquellos otros que establezca la comunidad autónoma en su legislación.

CAPÍTULO II

Régimen jurídico de los montes públicos**Artículo 14.** *Régimen jurídico de los montes demaniales.*

Los montes del dominio público forestal son inalienables, imprescriptibles e inembargables y no están sujetos a tributo alguno que grave su titularidad.

Artículo 15. *Régimen de usos en el dominio público forestal.*

1. La Administración gestora de los montes demaniales podrá dar carácter público a aquellos usos respetuosos con el medio natural, siempre que se realicen sin ánimo de lucro y de acuerdo con la normativa vigente, en particular con lo previsto en los instrumentos de planificación y gestión aplicables, y cuando sean compatibles con los aprovechamientos, autorizaciones o concesiones legalmente establecidos.

2. La Administración gestora de los montes demaniales someterá a otorgamiento de autorizaciones aquellas actividades que, de acuerdo con la normativa autonómica, la requieran por su intensidad, peligrosidad o rentabilidad. En los montes catalogados será preceptivo el informe favorable del órgano forestal de la comunidad autónoma.

3. Los aprovechamientos forestales en el dominio público forestal se registrarán por lo que se establece en los artículos 36 y 37 de esta ley.

4. La Administración gestora de los montes demaniales someterá a otorgamiento de concesión todas aquellas actividades que impliquen una utilización privativa del dominio público forestal. En los montes catalogados, esta concesión requerirá el informe favorable de compatibilidad con la persistencia de los valores naturales del monte por parte del órgano forestal de la comunidad autónoma.

5. En los procedimientos de concesión y autorización de actividades económicas promovidas por la administración gestora del monte que vayan a realizarse en montes demaniales, sin perjuicio de lo dispuesto en la regulación de los montes comunales, se respetarán los principios de publicidad, objetividad, imparcialidad y transparencia. Se aplicará además el principio de concurrencia competitiva conforme a los instrumentos o directrices de planificación y gestión del mismo en los siguientes supuestos:

a) cuando se trate de una actividad de servicios que se promueva por la administración gestora del monte.

b) cuando el ejercicio de la actividad excluya el ejercicio de otras actividades por terceros.

Los criterios en que se basará la concesión y autorización para la realización de actividades de servicios estarán directamente vinculados a lo dispuesto en los instrumentos o directrices de planificación y gestión del monte.

La duración de dichas autorizaciones y concesiones será como máximo de 75 años, de acuerdo con sus características, y no dará lugar a renovación automática ni a ventajas a favor del anterior titular o personas vinculadas con él.

Artículo 16. *Catálogo de Montes de Utilidad Pública.*

1. El Catálogo de Montes de Utilidad Pública es un registro público de carácter administrativo en el que se inscriben todos los montes declarados de utilidad pública.

2. La inclusión y exclusión de montes en el Catálogo de Montes de Utilidad Pública y la llevanza de éste corresponde a las comunidades autónomas en sus respectivos territorios. Las comunidades autónomas darán traslado al Ministerio de Medio Ambiente de las inscripciones que practiquen así como de las resoluciones administrativas y sentencias judiciales firmes que conlleven modificaciones en el catálogo, incluidas las que atañen a permutas, prevalencias y resoluciones que, con carácter general, supongan la revisión y actualización de los montes catalogados.

3. La inclusión en el Catálogo de Montes de Utilidad Pública de los montes públicos a los que se refiere el artículo 13 se hará de oficio o a instancia del titular, y se adoptará por acuerdo del máximo órgano de gobierno de cada comunidad autónoma, a propuesta de su respectivo órgano forestal, previa instrucción del correspondiente procedimiento en el que deberá ser oída la Administración titular y, en su caso, los titulares de derechos sobre dichos montes.

4. La exclusión de un monte del Catálogo de Montes de Utilidad Pública sólo procederá cuando haya perdido las características por las que fue catalogado y se regulará por el procedimiento descrito en el apartado anterior. La exclusión parcial o permuta de una parte no significativa de un monte catalogado podrá ser autorizada por acuerdo del máximo órgano de gobierno de cada comunidad autónoma, a propuesta de su órgano forestal, siempre que suponga una mejor definición de la superficie del monte o una mejora para su gestión y conservación.

5. Con carácter excepcional, por acuerdo del máximo órgano de gobierno de cada comunidad autónoma, previo informe de su órgano forestal y, en su caso, de la entidad titular, se podrá autorizar la exclusión o permuta de una parte de un monte catalogado por causa de interés público prevalente.

Artículo 17. *Desafectación de montes demaniales.*

1. La desafectación de los montes catalogados del dominio público forestal requerirá, sin perjuicio de lo previsto en el artículo 18.4, su previa exclusión del catálogo.

2. La desafectación de los restantes montes demaniales se tramitará por su Administración titular y requerirá, en todo caso, el informe favorable del órgano forestal de la comunidad autónoma.

3. La comunidad autónoma regulará el procedimiento de desafectación de los montes demaniales.

Artículo 18. *Efectos jurídicos de la inclusión de los montes en el Catálogo de Montes de Utilidad Pública.*

1. La declaración de utilidad pública de un monte no prejuzga ninguna cuestión de propiedad, pero constituye una presunción de posesión a favor de la entidad a la que el catálogo otorga su pertenencia. La titularidad que en el catálogo se asigne a un monte sólo puede impugnarse en juicio declarativo ordinario de propiedad ante los tribunales civiles, no permitiéndose el ejercicio de las acciones reales del artículo 250.1.7 de la Ley de Enjuiciamiento Civil.

2. En los casos en los que se promuevan juicios declarativos ordinarios de propiedad de montes catalogados, será parte demandada la comunidad autónoma, además de, en su caso, la entidad titular del monte. En todas las actuaciones que se realicen en los procedimientos judiciales a que se refiere este artículo deberá ser emplazada a su debido tiempo la representación de la administración gestora, declarándose nulas en caso contrario.

3. La Administración titular o gestora inscribirá los montes catalogados, así como cualquier derecho sobre ellos, en el Registro de la Propiedad, mediante certificación acompañada por un plano topográfico del monte o el levantado para el deslinde a escala apropiada, debidamente georreferenciados, y en todo caso la certificación catastral descriptiva y gráfica en la que conste la referencia catastral del inmueble o inmuebles que constituyan la totalidad del monte catalogado, de acuerdo con el texto refundido de la Ley del Catastro Inmobiliario, aprobado por Real Decreto Legislativo 1/2004, de 5 de marzo. En caso de discrepancia se estará a lo que disponga la legislación hipotecaria sobre la inscripción de la representación gráfica de las fincas en el Registro de la Propiedad.

4. Cuando un monte catalogado se halle afectado por un expediente del cual pueda derivarse otra declaración de demanialidad distinta de la forestal, y sin perjuicio de lo que, en su caso, disponga la declaración de impacto ambiental, las Administraciones competentes buscarán cauces de cooperación al objeto de determinar cuál de tales declaraciones debe prevalecer.

En el supuesto de discrepancia entre las Administraciones, resolverá, según la Administración que haya tramitado el expediente, el Consejo de Ministros o el órgano que la comunidad autónoma determine. En el caso de que ambas fueran compatibles, la Administración que haya gestionado el expediente tramitará, en pieza separada, un expediente de concurrencia, para armonizar el doble carácter demanial.

Cuando se trate de montes afectados por obras o actuaciones de interés general del Estado, resolverá el Consejo de Ministros, oída la comunidad autónoma afectada.

Artículo 18 bis. *Segregación de fincas parcialmente afectadas al dominio público forestal.*

1. Cuando una finca registral de titularidad pública sea objeto de afectación parcial al dominio público forestal, la Administración titular podrá segregar la parte demanial de la patrimonial mediante certificación administrativa que será título suficiente para su inscripción en el Registro de la Propiedad.

2. En los expedientes administrativos de segregación regulados en el apartado anterior resultará de aplicación lo dispuesto en los artículos 13 y 46.2 del texto refundido de la Ley del Catastro Inmobiliario, aprobado por Real Decreto Legislativo 1/2004, de 5 de marzo.

Artículo 19. *Características jurídicas de los montes patrimoniales.*

1. La usucapión o prescripción adquisitiva de los montes patrimoniales sólo se dará mediante la posesión en concepto de dueño, pública, pacífica y no interrumpida durante 30 años.

2. Se entenderá interrumpida la posesión a efectos de la prescripción por la realización de aprovechamientos forestales, por la iniciación de expedientes sancionadores o por cualquier acto posesorio realizado por la administración titular o gestora del monte.

CAPÍTULO III

Recuperación posesoria y deslinde de los montes públicos

Artículo 20. *Investigación y recuperación posesoria de los montes públicos.*

1. Los titulares de los montes públicos, por propia iniciativa o a instancia de la Administración gestora en los montes catalogados, tendrán la facultad de investigar la situación de los terrenos que se presuman pertenecientes a su patrimonio, según lo establecido en el artículo 45 y siguientes de la Ley 33/2003, de 3 de noviembre, del Patrimonio de las Administraciones Públicas, a cuyo efecto podrán recabar todos los datos e informes que se consideren necesarios.

La Administración gestora deberá colaborar en dicha investigación, poniendo a disposición de la administración titular los medios técnicos y documentales de los que disponga.

2. Los titulares de los montes demaniales, junto con la Administración gestora en los montes catalogados, podrán ejercer la potestad de recuperación posesoria de los poseídos indebidamente por terceros, que no estará sometida a plazo y respecto a la que no se admitirán acciones posesorias ni procedimientos especiales.

Artículo 21. *Deslinde de montes de titularidad pública.*

1. Los titulares de los montes públicos, junto con la Administración gestora en los montes catalogados, gozarán de la potestad de deslinde administrativo de sus montes. La administración forestal competente podrá colaborar en su caso en el deslinde de estos montes, poniendo a disposición de la Administración titular los medios técnicos y documentales de los que disponga.

2. (Derogado)

3. El deslinde de los montes no catalogados se ajustará al procedimiento que determinen las respectivas Administraciones públicas titulares.

El deslinde de los montes catalogados se ajustará al procedimiento que determinen las comunidades autónomas y, cuando afecte a montes de titularidad estatal, será preceptivo el informe de la Abogacía del Estado.

4. Los deslindes deberán aprobarse a la vista de los documentos acreditativos o situaciones de posesión cualificada que acrediten la titularidad pública del monte objeto del deslinde, así como de la cartografía catastral y la certificación catastral descriptiva y gráfica del inmueble o inmuebles afectados, y establecerán sus límites con sus cabidas y plano georreferenciado si se dispone de él, debiendo concretarse igualmente los gravámenes existentes.

5. Solamente tendrán valor y eficacia en el acto del apeo los títulos de dominio inscritos en el Registro de la Propiedad y sentencias firmes en juicio declarativo de propiedad.

6. El deslinde aprobado y firme supone la delimitación del monte y declara con carácter definitivo su estado posesorio, a reserva de lo que pudiera resultar de un juicio declarativo de propiedad.

7. La resolución será recurrible tanto por los interesados como por los colindantes ante la jurisdicción contencioso-administrativa, una vez agotada la vía administrativa, por razones de competencia o procedimiento, y ante la jurisdicción civil si lo que se discute es el dominio, la posesión o cualquier otro derecho real.

8. La resolución definitiva del expediente de deslinde es título suficiente, según el caso, para la inmatriculación del monte, para la inscripción de rectificación de la descripción de las fincas afectadas y para la cancelación de las anotaciones practicadas con motivo del deslinde en fincas excluidas del monte deslindado. Esta resolución no será título suficiente para rectificar los derechos anteriormente inscritos a favor de los terceros a que se refiere el artículo 34 de la Ley Hipotecaria.

9. Una vez que el acuerdo de aprobación del deslinde fuera firme, se procederá al amojonamiento, con participación, en su caso, de los interesados. La Administración actuante deberá formalizar la correspondiente comunicación al Catastro Inmobiliario del resultado del deslinde, de acuerdo con la normativa catastral.

10. Podrá pedirse a nombre del Estado o de la comunidad autónoma, y se acordará por los jueces y tribunales, la nulidad de actuaciones en los procedimientos judiciales a que se refiere este artículo cuando no haya sido emplazada a su debido tiempo la representación procesal del Estado o la de la comunidad autónoma, cualquiera que sea el estado en el que se encuentren los referidos procedimientos.

CAPÍTULO IV

Régimen de los montes privados

Artículo 22. *Asientos registrales de montes privados.*

1. Toda inmatriculación o inscripción de exceso de cabida en el Registro de la Propiedad de un monte o de una finca colindante con monte demanial o ubicado en un término municipal en el que existan montes demaniales requerirá el previo informe favorable de los titulares de dichos montes y, para los montes catalogados, el del órgano forestal de la comunidad autónoma.

2. Tales informes se entenderán favorables si desde su solicitud por el registrador de la propiedad transcurre un plazo de tres meses sin que se haya recibido contestación. La nota marginal de presentación tendrá una validez de cuatro meses.

3. Para los montes catalogados, los informes favorables o el silencio administrativo positivo derivado del apartado 2 no impedirán el ejercicio por la Administración de las oportunas acciones destinadas a la corrección del correspondiente asiento registral.

Artículo 23. *Gestión de los montes privados.*

1. Los montes privados se gestionan en la forma que disponga su titular, sin perjuicio de lo dispuesto en la legislación específica y en el Código Civil.

2. Los titulares de estos montes podrán contratar su gestión con personas físicas o jurídicas de derecho público o privado o con los órganos forestales de las comunidades autónomas donde el monte radique.

3. La gestión de estos montes se ajustará, en caso de disponer de él, al correspondiente instrumento de gestión o planificación forestal. La aplicación de dichos instrumentos será supervisada por el órgano forestal de la comunidad autónoma. A falta de dicho instrumento, la gestión del titular conllevará la necesaria autorización previa para los aprovechamientos forestales en los términos que la comunidad autónoma establezca conforme a lo dispuesto en los artículos 36 y 37 de esta ley.

Artículo 24. *Declaración de montes protectores.*

1. Podrán ser declarados protectores aquellos montes o terrenos forestales de titularidad privada que cumplan alguna de las condiciones que para los montes públicos establece el artículo 13.

2. La declaración de monte protector se hará por la Administración de la comunidad autónoma correspondiente, previo expediente en el que, en todo caso, deberán ser oídos los propietarios y la entidad local donde radique. Igual procedimiento se seguirá para la desclasificación una vez que las circunstancias que determinaron su inclusión hubieran desaparecido.

3. Las comunidades autónomas crearán registros de montes protectores de carácter administrativo en que constarán las cargas, gravámenes y demás derechos reales que soportan los montes incluidos en ellos.

4. Se crea el Registro Nacional de Montes Protectores. Las comunidades autónomas remitirán al Ministerio de Agricultura, Alimentación y Medio Ambiente la información relativa a los asientos que se produzcan en sus registros conforme al apartado anterior a fin de elaborar y mantener actualizado el Registro Nacional.

El Registro tendrá carácter informativo y dependerá del Ministerio de Agricultura, Alimentación y Medio Ambiente. Su organización y funcionamiento se establecerán reglamentariamente previa consulta a las comunidades autónomas.

Artículo 24 bis. *Gestión de montes protectores.*

1. La gestión de los montes protectores corresponde a sus propietarios, sin perjuicio de lo dispuesto en la legislación específica. El gestor deberá presentar a la Administración forestal de la comunidad autónoma el correspondiente proyecto de ordenación de montes o plan dasocrático, en caso de no disponer de un instrumento de planificación de ordenación de recursos naturales o forestal vigente en la zona.

2. Las limitaciones que se establezcan en la gestión de los montes protectores por razón de las funciones ecológicas, de protección o sociales que cumplen podrán ser compensadas económicamente en los términos previstos en el capítulo III del título VI.

Artículo 24 ter. *Registros de montes protectores y de montes con otras figuras de especial protección.*

(Suprimido)

Artículo 24 quáter. *Montes protectores y con otras figuras de especial protección de titularidad privada.*

(Suprimido)

CAPÍTULO V

Derecho de adquisición preferente y unidades mínimas de actuación forestal

Artículo 25. *Derecho de adquisición preferente. Tanteo y retracto.*

1. Las comunidades autónomas tendrán derecho de adquisición preferente, a reserva de lo dispuesto en el apartado 2, en los siguientes casos de transmisiones onerosas:

- a) De montes de superficie superior a un límite a fijar por la comunidad autónoma correspondiente.
- b) De montes declarados protectores conforme al artículo 24.

2. En el caso de fincas o montes enclavados en un monte público o colindantes con él, el derecho de adquisición preferente corresponderá a la Administración titular del monte colindante o que contiene al enclavado. En el caso de montes colindantes con otros pertenecientes a distintas Administraciones públicas, tendrá prioridad en el ejercicio del derecho de adquisición preferente aquella cuyo monte tenga mayor linde común con el monte en cuestión.

3. No habrá derecho de adquisición preferente cuando se trate de aportación de capital en especie a una sociedad en la que los titulares transmitentes deberán ostentar una participación mayoritaria durante cinco años como mínimo.

4. Para posibilitar el ejercicio del derecho de adquisición preferente a través de la acción de tanteo, el transmitente deberá notificar fehacientemente a la Administración pública titular de ese derecho los datos relativos al precio y características de la transmisión proyectada, la cual dispondrá de un plazo de tres meses, a partir de dicha notificación, para ejercitar dicho derecho, mediante el abono o consignación de su importe en las referidas condiciones.

5. Los notarios y registradores no autorizarán ni inscribirán, respectivamente, las correspondientes escrituras sin que se les acredite previamente la práctica de dicha notificación de forma fehaciente.

6. Si se llevara a efecto la transmisión sin la indicada notificación previa, o sin seguir las condiciones reflejadas en ella, la Administración titular del derecho de adquisición preferente podrá ejercer acción de retracto en el plazo de un año contado desde la inscripción de la transmisión en el Registro de la Propiedad o, en su defecto, desde que la Administración hubiera tenido conocimiento oficial de las condiciones reales de dicha transmisión.

7. El derecho de retracto al que se refiere este artículo es preferente a cualquier otro.

Artículo 26. *Límite a la segregación de montes.*

Serán indivisibles, salvo por causa no imputable al propietario, las parcelas forestales de superficie inferior al mínimo que establecerán las comunidades autónomas.

Artículo 27. *Agrupación de montes.*

Las Administraciones públicas fomentarán la agrupación de montes, públicos o privados, con el objeto de facilitar una ordenación y gestión integrada mediante instrumentos de gestión forestal que asocien a pequeños propietarios.

Artículo 27 bis. Montes de socios.

1. Son montes de socios aquellos cuya titularidad corresponde, en pro indiviso, a varias personas y alguna de ellas son desconocidas, con independencia de su denominación y de su forma de constitución.

2. Cualquiera de los copropietarios de un monte de socios, con independencia de cuál sea su cuota de participación, podrá promover la constitución de una junta gestora ante el órgano competente en gestión forestal, que convocará, a instancia de parte, a todos los copropietarios conocidos. La junta gestora, una vez constituida, será el órgano de gobierno y representación de la comunidad en tanto existan cuotas de participación vacantes y sin dueño conocido, mediante comunicación al efecto a todos los demás copropietarios conocidos.

La junta gestora comunicará la existencia de una o varias cuotas de participación que carecen de dueño conocido a la Dirección General del Patrimonio del Estado, a fin de que proceda en cumplimiento de lo previsto en la Ley 33/2003, de 3 de noviembre, del Patrimonio de las Administraciones Públicas y en su Reglamento de desarrollo, aprobado por Real Decreto 1373/2009, de 28 de agosto.

3. Para la válida constitución de la junta gestora, será necesario el acuerdo de, al menos, las cuatro quintas partes de los propietarios conocidos, y su formalización por escrito. Se levantará acta de la constitución de la junta gestora en la que figure la identificación del monte o montes afectados, la designación al menos de un presidente y un secretario y las normas de funcionamiento interno, que deberán incluir el criterio de incorporación de nuevos miembros.

4. Corresponde a la junta gestora:

a) La representación y la gestión de la comunidad. Para ello podrá adoptar los actos de gestión y de administración que mejor convengan a los intereses comunes, lo que incluye la gestión y el disfrute del monte de socios y de todos sus productos y la enajenación de toda clase de aprovechamientos forestales, agrícolas, ganaderos, energéticos y mineros, así como cualquier otro acto para el que estén facultados los propietarios por esta ley. La junta gestora podrá acordar el reparto de beneficios generados entre los socios, en proporción a su participación, con exclusión de los correspondientes a las partes no esclarecidas, que deberán invertirse en la mejora del monte.

b) La promoción de los expedientes de investigación de la titularidad de las cuotas vacantes, de acuerdo con lo dispuesto en los artículos 45 y siguientes de la Ley 33/2003, de 3 de noviembre, del Patrimonio de las Administraciones Públicas y demás normativa aplicable. La junta gestora tratará de identificar a los titulares de las cuotas vacantes, mediante cualesquiera pruebas documentales o de otra clase admitidas en derecho; en particular, mediante los datos obrantes en el Registro de la Propiedad, en el Catastro, en escrituras públicas, en testimonios y actas notariales o en partidas de nacimiento o de bautismo de los últimos titulares conocidos y de sus descendientes, sin perjuicio de las competencias de la Dirección General del Patrimonio del Estado.

5. Para la válida adopción de acuerdos se requerirá el voto favorable de la mayoría de las cuotas de participación de los propietarios conocidos, presentes o representados.

6. La junta gestora se disolverá una vez todos los comuneros estén identificados conforme a derecho, momento a partir del cual se somete a las reglas de comunidad de bienes en régimen de pro indiviso, no procediendo la acción de división hasta que no se haya procedido a la identificación de la totalidad de las cuotas vacantes.

7. La Dirección General del Patrimonio del Estado incoará el correspondiente procedimiento de investigación respecto a las cuotas vacantes siempre que de la comunicación de la junta gestora se desprenda que existen indicios fundados de que dichas cuotas carecen efectivamente de dueño.

Al procedimiento de investigación se incorporarán las diligencias realizadas por la junta gestora tendentes al esclarecimiento de la titularidad de las cuotas, que no necesitarán ser reiteradas por la Administración General del Estado.

En el caso de que se acredite la existencia de cuotas vacantes, tales cuotas se entenderán afectadas por ministerio de la ley al Ministerio de Agricultura, Alimentación y Medio Ambiente cuando se acuerde su incorporación al patrimonio de la Administración

General del Estado, declarándose así en la resolución que ponga fin al procedimiento de investigación.

El resultado de dicha identificación será objeto de declaración ante el Catastro Inmobiliario, a fin de incorporar al mismo las alteraciones catastrales que, en su caso, procedan.

En todo caso, sobre dichas cuotas podrá iniciarse un procedimiento de enajenación al amparo de lo establecido en el artículo 112.6 de la Ley 33/2003, de 3 de noviembre, del Patrimonio de las Administraciones Públicas.

8. Los propietarios de los montes de socios se regirán en lo que no se oponga a esta regulación, por lo dispuesto en los artículos 392 y siguientes del Código Civil y, en particular, tendrán derecho de retracto. En cualquier caso, el derecho de retracto legal entre condueños no será aplicable en la transmisión ínter vivos otorgada a favor del cónyuge o parientes por consanguinidad dentro del segundo grado del condómino o sociedades unipersonales del mismo.

9. A las juntas gestoras constituidas se les asignará identificación fiscal para la realización de negocios jurídicos de su competencia.

TÍTULO III

Gestión forestal sostenible

CAPÍTULO I

Información forestal

Artículo 28. *Estadística forestal española.*

1. El Ministerio de Agricultura, Alimentación y Medio Ambiente coordinará con los demás órganos competentes de la Administración General del Estado y las comunidades autónomas la elaboración de la Información Forestal Española, que incluirá las siguientes materias:

- a) El Inventario forestal nacional y su correspondiente Mapa forestal de España.
- b) El Inventario nacional de erosión de suelos.
- c) El Inventario Español de caza y pesca continental.
- d) Repoblaciones y otras actividades forestales.
- e) Relación de montes ordenados.
- f) Producción forestal y actividades industriales forestales.
- g) Incendios forestales.
- h) Seguimiento de la interacción de los montes y el medio ambiente.
- i) Caracterización del territorio forestal incluido en la Red Natura 2000 o en Espacios Naturales Protegidos y áreas protegidas por convenios internacionales.
- j) La diversidad biológica de los montes de España.
- k) Estado de protección y conservación de los principales ecosistemas y especies forestales españoles y efectos del cambio climático en los mismos.
- l) La percepción social de los montes.
- m) Servicios Ambientales.

El Ministerio de Agricultura, Alimentación y Medio Ambiente podrá incluir en la Información Forestal Española otras operaciones estadísticas.

Toda la información recogida en los inventarios, así como el contenido que integra la Información Forestal Española tendrá carácter público, siendo aplicable la normativa de acceso a la información medioambiental.

2. Los órganos competentes en materia de estadística forestal de las comunidades autónomas y las demás Administraciones públicas proporcionarán al Ministerio de Agricultura, Alimentación y Medio Ambiente la información de carácter forestal de su ámbito de competencia necesaria para elaborar la Información Forestal Española y atender las demandas de información estadística de los organismos internacionales, así como para facilitar el acceso del ciudadano a la información forestal. En particular, antes del tercer

cuatrimestre de cada año, proporcionarán la información estadística forestal que hayan elaborado sobre el año anterior.

3. El Ministerio de Agricultura, Alimentación y Medio Ambiente establecerá procedimientos de coordinación para que en los documentos de la Información Forestal Española y de la Estadística Agroalimentaria exista una identidad de las definiciones de los usos y aprovechamientos forestales y agrícolas, así como de las superficies asignadas a cada uno de ellos.

4. El Ministerio de Agricultura, Alimentación y Medio Ambiente pondrá la información contenida en la Información Forestal Española a disposición de las comunidades autónomas y entidades locales, las empresas e industrias forestales y demás agentes interesados.

5. Periódicamente, el Ministerio de Agricultura, Alimentación y Medio Ambiente elaborará y publicará un informe forestal español, a partir del análisis de los datos de la Información Forestal Española.

6. El Inventario Forestal Nacional y el Mapa Forestal de España, así como el Inventario Nacional de Erosión de Suelos, tendrán carácter continuo y una periodicidad de actualización al menos decenal. Su elaboración se hará aplicando criterios y metodología comunes para todo el territorio español.

CAPÍTULO II

Planificación forestal

Artículo 29. *Estrategia Forestal Española.*

1. La Estrategia Forestal Española, como documento de referencia para establecer la política forestal española, contendrá el diagnóstico de la situación de los montes y del sector forestal español, las previsiones de futuro, de conformidad con sus propias necesidades y con los compromisos internacionales contraídos por España, y las directrices que permiten articular la política forestal española.

2. El Ministerio de Agricultura, Alimentación y Medio Ambiente, oídos los ministerios afectados, elaborará la Estrategia Forestal Española, con la participación de las comunidades autónomas y previo informe favorable de la Conferencia Sectorial de Agricultura y Desarrollo Rural. La Estrategia Forestal Española será aprobada mediante acuerdo del Consejo de Ministros.

3. Cuando las circunstancias lo aconsejen, y en cualquier caso con ocasión de cada revisión del Plan Forestal Español, la Estrategia Forestal Española será revisada. La revisión se tramitará y aprobará con arreglo a lo dispuesto en el apartado 2.

Artículo 30. *Plan Forestal Español.*

1. El Plan Forestal Español, como instrumento de planificación a largo plazo de la política forestal española, desarrollará la Estrategia Forestal Española.

2. El Ministerio de Agricultura, Alimentación y Medio Ambiente elaborará el Plan Forestal Español con la participación de las comunidades autónomas teniendo en cuenta los planes forestales de aquéllas y previo informe favorable de la Conferencia Sectorial de Agricultura y Desarrollo Rural. El Plan Forestal Español será aprobado mediante acuerdo del Consejo de Ministros.

3. El Plan Forestal Español será revisado cada diez años, o en un plazo inferior cuando las circunstancias así lo aconsejen. La revisión se tramitará y aprobará con arreglo a lo dispuesto en el apartado 2.

Artículo 31. *Planes de ordenación de los recursos forestales.*

1. Las comunidades autónomas podrán elaborar los planes de ordenación de recursos forestales (PORF) como instrumentos de planificación forestal, constituyéndose en una herramienta en el marco de la ordenación del territorio.

2. El contenido de estos planes será obligatorio y ejecutivo en las materias reguladas en esta ley. Asimismo, tendrán carácter indicativo respecto de cualesquiera otras actuaciones, planes o programas sectoriales.

3. Con carácter previo a la elaboración de los PORF, las comunidades autónomas definirán los territorios que, de acuerdo con esta ley y con su normativa autonómica, tienen la consideración de monte.

4. El ámbito territorial de los PORF serán los territorios forestales con características geográficas, socioeconómicas, ecológicas, culturales o paisajísticas homogéneas. Se podrán adaptar a aquellas comarcalizaciones y divisiones de ámbito subregional planteadas por la ordenación del territorio u otras específicas divisiones administrativas propias de las comunidades autónomas.

5. Las comunidades autónomas, a propuesta de su órgano forestal, delimitarán los territorios forestales a los que se deberá dotar de su correspondiente PORF, cuando las condiciones de mercado de los productos forestales, los servicios y beneficios generados por los montes o cualquier otro aspecto de índole forestal que se estime conveniente sean de especial relevancia socioeconómica en tales territorios.

6. Las comunidades autónomas, a propuesta de su órgano forestal, elaborarán y aprobarán los PORF y determinarán la documentación y contenido de estos que, con independencia de su denominación, podrán incluir los siguientes elementos:

- a) Delimitación del ámbito territorial y caracterización del medio físico y biológico.
- b) Descripción y análisis de los montes y los paisajes existentes en ese territorio, sus usos y aprovechamientos actuales, en particular los usos tradicionales, así como las figuras de protección existentes, incluyendo las vías pecuarias.
- c) Aspectos jurídico-administrativos: titularidad, montes catalogados, mancomunidades, agrupaciones de propietarios, proyectos de ordenación u otros instrumentos de gestión o planificación vigentes.
- d) Características socioeconómicas: demografía, disponibilidad de mano de obra especializada, tasas de paro, industrias forestales, incluidas las dedicadas al aprovechamiento energético de la biomasa forestal y las destinadas al desarrollo del turismo rural.
- e) Zonificación por usos y vocación del territorio. Objetivos, compatibilidades y prioridades.
- f) Planificación de las acciones necesarias para el cumplimiento de los objetivos fijados en el plan, incorporando las previsiones de repoblación, restauración hidrológico-forestal, prevención y extinción de incendios, prevención y lucha contra plagas, regulación de usos recreativos y ordenación de montes, incluyendo, cuando proceda, la ordenación cinegética, piscícola y micológica.
- g) Establecimiento del marco en el que podrán suscribirse acuerdos, convenios y contratos entre la Administración y los propietarios para la gestión de los montes.
- h) Establecimiento de las directrices para la ordenación y aprovechamiento de los montes, garantizando que no se ponga en peligro la persistencia de los ecosistemas y se mantenga la capacidad productiva de los montes.
- i) Criterios básicos para el control, seguimiento, evaluación y plazos para la revisión del plan.

7. La elaboración de estos planes incluirá necesariamente la consulta a las entidades locales y, a través de sus órganos de representación, a los propietarios forestales privados, a otros usuarios legítimos afectados y a los demás agentes sociales e institucionales interesados, así como los trámites de información pública.

8. Cuando exista un plan de ordenación de recursos naturales (PORN) de conformidad con la Ley 42/2007, de 13 de diciembre, del Patrimonio Natural y la Biodiversidad, u otro plan equivalente de acuerdo con la normativa autonómica que abarque el mismo territorio forestal que el delimitado según el apartado 5, la parte forestal de estos planes podrá tener el carácter de PORF, siempre y cuando cuenten con el informe favorable del órgano forestal competente.

CAPÍTULO III

Ordenación de montes

Artículo 32. *La gestión forestal sostenible. Directrices básicas comunes.*

1. Los montes deben ser gestionados de forma sostenible, integrando los aspectos ambientales con las actividades económicas, sociales y culturales, con la finalidad de conservar el medio natural al tiempo que generar empleo y colaborar al aumento de la calidad de vida y expectativas de desarrollo de la población rural.

2. El Gobierno, previa consulta a las comunidades autónomas, a través de la Conferencia Sectorial de Agricultura y Desarrollo Rural, aprobará las directrices básicas comunes de gestión forestal sostenible en relación con los siguientes aspectos:

a) La adaptación a los montes españoles de los criterios e indicadores de sostenibilidad, su evaluación y seguimiento, de conformidad con los criterios establecidos en resoluciones internacionales y convenios en los que España sea parte y, en particular, los requeridos para los montes incluidos en la Red Natura 2000.

b) El contenido mínimo de las instrucciones de ordenación y aprovechamiento de montes, para garantizar su gestión sostenible.

3. Corresponde a las comunidades autónomas la aprobación de las instrucciones de ordenación y aprovechamiento de montes.

4. El órgano autonómico competente podrá aprobar modelos tipo de gestión forestal para aquellos montes cuyas características así lo permitan, así como procedimientos de adhesión a los mismos que conlleven un compromiso de seguimiento por parte de sus titulares. Si así se establece, en estos casos la adhesión comportará la consideración de monte ordenado.

El Ministerio de Agricultura, Alimentación y Medio Ambiente colaborará con las comunidades autónomas en la elaboración de los modelos tipo de gestión forestal de cada comunidad, y facilitará el intercambio de experiencias sobre ellos.

Artículo 33. *Proyectos de ordenación de montes y planes dasocráticos.*

1. Las Administraciones públicas impulsarán técnica y económicamente la ordenación de todos los montes.

2. Los montes declarados de utilidad pública y los montes protectores deberán contar con un proyecto de ordenación de montes, plan dasocrático u otro instrumento de gestión equivalente.

3. La elaboración de dichos instrumentos se hará a instancias del titular del monte o del órgano forestal de la comunidad autónoma, debiendo ser aprobados, en todo caso, por este último.

4. El contenido mínimo de los proyectos de ordenación de montes y planes dasocráticos se determinará en las directrices básicas comunes para la gestión forestal sostenible y el aprovechamiento de montes establecidas en el artículo 32. La elaboración de estos instrumentos deberá ser dirigida y supervisada por profesionales con titulación forestal universitaria y deberá tener como referencia, en su caso, el PORF en cuyo ámbito se encuentre el monte.

5. El órgano competente de la comunidad autónoma regulará en qué casos puede ser obligatorio disponer de un instrumento de gestión para los montes privados no protectores y públicos no catalogados.

Artículo 34. *Gestión de montes catalogados de utilidad pública y montes protectores.*

1. Los montes catalogados de utilidad pública y los montes protectores declarados con base en los párrafos a) a d) del artículo 13 se gestionarán con el fin de lograr la máxima estabilidad de la masa forestal, se evitará, en su caso, la fragmentación ecológica de los montes y se aplicarán métodos silvícolas que persigan prioritariamente el control de la erosión, del peligro de incendio, de los daños por nieve, vendavales, inundaciones y riadas o de otros riesgos para las características protectoras del monte.

2. Los montes catalogados y los montes protectores declarados con base en el párrafo e) del artículo 13 se gestionarán para garantizar su mantenimiento en un estado de

conservación favorable o, en su caso, para la restauración de los valores que motivaron dicha declaración, sin menoscabo en lo posible de los fines especificados en el apartado 1.

Artículo 35. *Certificación forestal.*

Las Administraciones públicas promoverán el desarrollo de los sistemas de certificación forestal voluntarios, transparentes y no discriminatorios.

Artículo 35 bis. *Compra responsable de productos forestales.*

A efectos de lo dispuesto en el Texto Refundido de la Ley de Contratos del Sector Público, aprobado por Real Decreto Legislativo 3/2011, de 14 de noviembre, el órgano de contratación podrá incluir entre las consideraciones de tipo medioambiental que se establezcan en el procedimiento de contratación, las relativas a las condiciones de legalidad del aprovechamiento de la madera y sus productos derivados en origen como factor excluyente en caso de no acreditarse, y las relativas a su sostenibilidad, que podrá acreditarse, entre otras formas, mediante la certificación forestal definida en el artículo 6.

CAPÍTULO IV

Aprovechamientos forestales

Artículo 36. *Aprovechamientos forestales.*

1. El titular del monte será en todos los casos el propietario de los recursos forestales producidos en su monte, incluidos frutos espontáneos, y tendrá derecho a su aprovechamiento conforme a lo establecido en esta ley y en la normativa autonómica.

2. Los aprovechamientos de los recursos forestales se realizarán de acuerdo con las prescripciones para la gestión de montes establecidas en los correspondientes planes de ordenación de recursos forestales, cuando existan. Se ajustarán también, en su caso, a lo que concretamente se consigne en el proyecto de ordenación de montes, plan dasocrático o instrumento de gestión equivalente vigente.

3. El órgano competente de la comunidad autónoma regulará los aprovechamientos no maderables. Dichos aprovechamientos, y en particular el de pastos, deberán estar, en su caso, expresamente regulados en los correspondientes instrumentos de gestión forestal o PORF en cuyo ámbito se encuentre el monte en cuestión.

4. Los aprovechamientos en los montes del dominio público forestal podrán ser enajenados por sus titulares en el marco de lo establecido en la legislación patrimonial que les resulte de aplicación.

5. La Administración gestora de los montes demaniales podrá enajenar productos o servicios de los mismos, bajo el régimen de aprovechamientos forestales, con sujeción a las cláusulas técnico-facultativas y económico-administrativas que se establezcan y a los instrumentos de gestión vigentes. Como contraprestación, además o en lugar del precio, podrá establecerse o aceptarse la realización de determinadas mejoras del monte, que deberán sujetarse al instrumento de gestión correspondiente, a las condiciones específicas que se establezcan y a la aprobación del titular del monte.

6. En los contratos que celebren las Administraciones gestoras o titulares de montes demaniales para la realización de actuaciones de mejora en dichos montes, en las que se generen productos forestales con valor de mercado, estos podrán quedar a disposición del adjudicatario de los trabajos y el precio estimado de su venta constituir un elemento dentro del presupuesto de la actuación.

7. Los aprovechamientos en los montes afectados por las zonas de servidumbre, policía, o afección de los dominios públicos hidráulico, marítimo-terrestre, de carreteras o ferroviario no precisarán de la autorización de los órganos competentes de dichos dominios, siempre y cuando tales montes dispongan de instrumentos de gestión cuya aprobación por el órgano forestal de la comunidad autónoma haya sido informada favorablemente por los órganos de gestión de los dominios públicos mencionados.

8. El Gobierno, oídas las comunidades autónomas, regulará reglamentariamente el régimen básico propio de los contratos públicos de aprovechamientos, obras y servicios forestales.

Artículo 37. *Aprovechamientos maderables y leñosos.*

1. Los aprovechamientos maderables y leñosos se regularán por el órgano forestal de la comunidad autónoma.

2. En los montes no gestionados por dicho órgano forestal, estos aprovechamientos estarán sometidos a las siguientes condiciones básicas:

a) Cuando exista proyecto de ordenación, plan dasocrático o instrumento de gestión equivalente, o el monte esté incluido en el ámbito de aplicación de un PORF y éste así lo prevea el titular de la explotación del monte deberá remitir la declaración responsable del aprovechamiento al órgano forestal de la comunidad autónoma, al objeto de que éste pueda comprobar su conformidad con lo previsto en el instrumento de gestión o, en su caso, de planificación.

b) En caso de no existir dichos instrumentos, estos aprovechamientos requerirán autorización administrativa previa, salvo que se trate de aprovechamientos maderables o leñosos a turno corto o domésticos de menor cuantía, en cuyo caso deberá comunicar, mediante una nueva declaración responsable, que concurren las circunstancias por las que no es necesaria dicha autorización.

Se considerarán aprovechamientos de turno corto aquéllos cuyo turno sea inferior a 20 años y los aprovechamientos de las especies y turnos conjuntamente tratados que determinen las comunidades autónomas para su territorio. Se considerarán aprovechamientos de menor cuantía los inferiores a 10 metros cúbicos de madera o a 20 estéreos de leñas, salvo que las comunidades autónomas establezcan para su territorio cuantías menores.

3. Lo dispuesto en los párrafos anteriores se entiende sin perjuicio de lo establecido en la disposición adicional undécima, en relación con el procedimiento para llevar a cabo la correspondiente evaluación ambiental previa de actividades sometidas a notificación o declaración responsable cuando la misma sea exigible por la legislación básica estatal o autonómica de evaluación ambiental.

4. El titular de un aprovechamiento maderable o leñoso cuyos productos sean objeto de comercialización deberá comunicar la cuantía realmente obtenida al órgano forestal autonómico en el plazo máximo de un mes desde su finalización y de acuerdo con los procedimientos que se establezcan al efecto.

Artículo 38. *Fondo de mejoras en montes catalogados.*

Los titulares de montes catalogados aplicarán a un fondo de mejoras, cuyo destino será la conservación y mejora de los montes incluidos en el Catálogo de Montes de Utilidad Pública, una cuantía que fijarán las comunidades autónomas y que no será inferior al 15 por ciento del valor de sus aprovechamientos forestales o de los rendimientos obtenidos por ocupaciones u otras actividades desarrolladas en el monte. Dicho fondo será administrado por el órgano forestal de la comunidad autónoma, salvo que ésta lo transfiera a la entidad local titular. Las inversiones se realizarán de acuerdo con el plan de mejoras establecido en la planificación de dicho monte.

TÍTULO IV

Conservación y protección de montes

CAPÍTULO I

Usos del suelo

Artículo 39. *Delimitación del uso forestal en el planeamiento urbanístico.*

Los instrumentos de planeamiento urbanístico, cuando afecten a la calificación de terrenos forestales, requerirán el informe de la Administración competente en gestión forestal. Dicho informe será vinculante si se trata de montes catalogados o protectores.

Los montes pertenecientes al dominio público forestal tendrán la consideración de suelo en situación rural, a los efectos de lo dispuesto por la legislación estatal de suelo, y deberán quedar preservados por la ordenación territorial y urbanística, de su transformación mediante la urbanización

Artículo 40. *Cambio del uso forestal y modificación de la cubierta vegetal.*

1. El cambio del uso forestal de un monte cuando no venga motivado por razones de interés general, y sin perjuicio de lo dispuesto en el artículo 18.4 y de la normativa ambiental aplicable, tendrá carácter excepcional y requerirá informe favorable del órgano forestal competente y, en su caso, del titular del monte.

2. La Administración forestal competente podrá regular un procedimiento más simplificado para la autorización del cambio de uso en aquellas plantaciones forestales temporales para las que se solicite una reversión a usos anteriores no forestales.

3. La Administración forestal competente regulará los casos en los que, sin producirse cambio de uso forestal, se requiera autorización para la modificación sustancial de la cubierta vegetal del monte.

CAPÍTULO II

Conservación de suelos, lucha contra la erosión y la desertificación y restauración hidrológico-forestal

Artículo 41. *Plan Nacional de Actuaciones Prioritarias de Restauración Hidrológico-Forestal y Programa de Acción Nacional contra la Desertificación.*

1. Corresponde al Ministerio de Medio Ambiente, en colaboración con el Ministerio de Agricultura, Pesca y Alimentación y con las comunidades autónomas, la elaboración y aprobación del Programa de Acción Nacional contra la Desertificación. La aplicación y seguimiento del Programa corresponde al Ministerio de Medio Ambiente, al Ministerio de Agricultura, Pesca y Alimentación ya las comunidades autónomas, en el ámbito de sus respectivas competencias, de acuerdo con el principio de coordinación.

2. El Programa de Acción Nacional contra la Desertificación tendrá como objetivos la prevención y la reducción de la degradación de las tierras, la rehabilitación de tierras parcialmente degradadas y la recuperación de tierras desertificadas para contribuir al logro del desarrollo sostenible de las zonas áridas, semiáridas y subhúmedas secas del territorio español.

3. Asimismo, corresponde al Ministerio de Medio Ambiente, en colaboración con las comunidades autónomas, la elaboración y aprobación del Plan Nacional de actuaciones prioritarias de restauración hidrológico-forestal. La aplicación y seguimiento del plan corresponde al Ministerio de Medio Ambiente y a las comunidades autónomas, en el ámbito de sus respectivas competencias, de acuerdo con el principio de coordinación.

4. El Plan Nacional de Actuaciones Prioritarias de Restauración Hidrológico-Forestal diagnosticará e identificará, por subcuencas, los procesos erosivos, clasificándolos según la intensidad de los mismos y su riesgo potencial para poblaciones, cultivos e infraestructuras, definiendo las zonas prioritarias de actuación, valorando las acciones a realizar y estableciendo la priorización y programación temporal de las mismas.

En la elaboración o posterior aplicación del Plan, las autoridades competentes delimitarán zonas de peligro por riesgo de inundaciones o intrusiones de nieve que afecten a poblaciones o asentamientos humanos de acuerdo a lo previsto en la Directiva 2007/60/CE del Parlamento Europeo y del Consejo, de 23 de octubre de 2007, relativa a la evaluación y gestión de los riesgos de inundación.

Estas zonas deberán contar con planes específicos de restauración hidrológico-forestal de actuación obligatoria para todas las Administraciones públicas.

Artículo 42. *Declaración del interés general de las actuaciones de restauración hidrológico-forestal fuera del dominio público hidráulico.*

El Gobierno podrá declarar de interés general actuaciones de restauración hidrológico-forestal fuera del dominio público hidráulico a petición de las comunidades autónomas afectadas.

CAPÍTULO III

Incendios forestales

Artículo 43. *Defensa contra incendios forestales.*

Corresponde a las Administraciones públicas competentes la responsabilidad de la organización de la defensa contra los incendios forestales. A tal fin, deberán adoptar, de modo coordinado, medidas conducentes a la prevención, detección y extinción de los incendios forestales, cualquiera que sea la titularidad de los montes.

Artículo 44. *Prevención de los incendios forestales.*

1. La Administración General del Estado y las comunidades autónomas organizarán coordinadamente programas específicos de prevención de incendios forestales basados en investigaciones sobre su causalidad y, en particular, sobre las motivaciones que puedan ocasionar intencionalidad en su origen. Para esta planificación se tendrá en cuenta la Directriz básica de planificación de protección civil de emergencia por incendios forestales y los planes específicos que de ella se deriven.

2. Asimismo, las Administraciones públicas desarrollarán programas de concienciación y sensibilización para la prevención de incendios forestales, fomentando la participación social y favoreciendo la corresponsabilidad de la población en la protección del monte.

3. Las comunidades autónomas regularán en montes y áreas colindantes el ejercicio de todas aquellas actividades que puedan dar lugar a riesgo de incendio, y establecerán normas de seguridad aplicables a edificaciones, obras, instalaciones eléctricas e infraestructuras de transporte en terrenos forestales y sus inmediaciones, que puedan implicar peligro de incendios o ser afectadas por estos. En particular, regularán de forma específica la prevención de incendios forestales y las medidas de seguridad en las zonas de interfase urbano-forestal. Asimismo, podrán establecer limitaciones al tránsito por los montes, llegando a suprimirlo cuando el peligro de incendios lo haga necesario.

4. Las Fuerzas y los Cuerpos de Seguridad del Estado, así como las instituciones autonómicas y locales, cada uno de conformidad con su normativa reguladora y en el ejercicio de sus competencias y, en su caso, de conformidad con la planificación en materia de protección civil, intervendrán en la prevención de los incendios forestales mediante vigilancia disuasoria e investigación específica de las causas y en la movilización de personal y medios para la extinción.

5. Las Administraciones públicas podrán regular la constitución de grupos de voluntarios para colaborar en la prevención y extinción y cuidarán de la formación de las personas seleccionadas para desarrollar estas tareas. Igualmente fomentarán las agrupaciones de propietarios de montes y demás personas o entidades interesadas en la conservación de los montes y su defensa contra los incendios.

Artículo 45. *Obligación de aviso.*

Toda persona que advierta la existencia o iniciación de un incendio forestal estará obligada a avisar a la autoridad competente o a los servicios de emergencia y, en su caso, a colaborar, dentro de sus posibilidades, en la extinción del incendio.

Artículo 46. *Organización de la extinción de los incendios forestales.*

1. Para facilitar la coordinación entre los dispositivos de extinción de incendios forestales, de forma que sea posible la asistencia recíproca de las Administraciones competentes y la utilización conjunta de los medios personales y materiales, el Ministerio para la Transición Ecológica y el Reto Demográfico, en colaboración con las comunidades autónomas, establecerá las directrices comunes para la implantación de un sistema de gestión de emergencias común.

2. El órgano competente de la comunidad autónoma establecerá para la extinción de cada incendio, salvo en aquellos que se juzgue innecesario por su pequeña entidad, un mando unificado y estructurado por funciones, basado en los objetivos de eficacia y seguridad.

El director técnico de la extinción será un profesional que haya recibido formación acreditada específica sobre comportamiento del fuego forestal y técnicas adecuadas para su extinción.

3. En el caso de incendios en zonas limítrofes de dos o más comunidades autónomas, los órganos competentes de éstas coordinarán sus dispositivos de extinción, a iniciativa propia o a instancia de la Administración General del Estado. Cuando se solicite en estos incendios la intervención de medios estatales, deberá constituirse una dirección unificada de los trabajos de extinción, con participación de la Administración General del Estado. A su vez, la Administración General del Estado podrá, a petición de las comunidades autónomas, destinar personal técnico cualificado para asesorar a dicha dirección unificada.

4. En caso de declaración de situación de emergencia, se estará a lo dispuesto en la normativa de protección civil para emergencia por incendios forestales.

Artículo 47. *Trabajos de extinción.*

1. El director o responsable técnico de las tareas de extinción tiene la condición de agente de la autoridad y podrá movilizar medios públicos y privados para actuar en la extinción de acuerdo con un plan de operaciones. Asimismo, podrá disponer, cuando sea necesario y aunque no se pueda contar con la autorización de los propietarios respectivos, la entrada de equipos y medios en fincas forestales o agrícolas, la circulación por caminos privados, la apertura de brechas en muros o cercas, la utilización de aguas, la apertura de cortafuegos de urgencia y la quema anticipada mediante la aplicación de contrafuegos, en zonas que se estime que, dentro de una normal previsión, pueden ser consumidas por el incendio. La autoridad local podrá movilizar medios públicos o privados adicionales para actuar en la extinción, según el plan de operación del director técnico.

2. Se considerará prioritaria la utilización por los servicios de extinción de las infraestructuras públicas, tales como carreteras, líneas telefónicas, aeropuertos, embalses, puertos de mar y todas aquellas necesarias para la comunicación y aprovisionamiento de dichos servicios, sin perjuicio de las normas específicas de utilización de cada una de ellas.

3. La Administración responsable de la extinción asumirá la defensa jurídica del director técnico y del personal bajo su mando en los procedimientos seguidos ante los órdenes jurisdiccionales civil y penal por posibles responsabilidades derivadas de las órdenes impartidas y las acciones ejecutadas en relación con la extinción del incendio.

Artículo 48. *Planificación para la prevención y defensa ante el riesgo de incendios forestales.*

1. Las Comunidades Autónomas ante el riesgo general de incendios forestales, elaborarán y aprobarán planes anuales para la prevención, vigilancia y extinción de incendios forestales. Los referidos planes, que deberán ser objeto de publicidad previa a su desarrollo, comprenderán la totalidad de las actuaciones a desarrollar y abarcarán la totalidad del territorio de la Comunidad Autónoma correspondiente.

2. El Ministerio para la Transición Ecológica y el Reto Demográfico elaborará, con la participación de las comunidades autónomas y previo informe del Comité de Lucha contra Incendios Forestales, las directrices y criterios comunes precisos para la elaboración de los referidos planes, que se aprobarán mediante real decreto.

3. Los planes anuales de prevención, vigilancia y extinción de incendios forestales deberán ser aprobados por los órganos competentes de las comunidades autónomas y publicados antes del 31 de octubre del año precedente a su aplicación.

4. Los planes anuales de prevención, vigilancia y extinción de incendios forestales se aplicarán de manera continua durante todo el año e incluirán, además de lo previsto en el artículo 44 relativo a la prevención, al menos, los siguientes contenidos:

a) Un análisis territorial de la problemática socioeconómica que pueda existir en la Comunidad Autónoma y que se puede manifestar a través de la provocación reiterada de incendios o del uso negligente del fuego.

b) El diseño general del dispositivo para atención global durante todo el año a la prevención, detección y extinción de incendios forestales, precisando, en su caso, las épocas de mayor riesgo de incendios forestales debidamente territorializadas.

c) La determinación de los puntos estratégicos de gestión, así como de las áreas de actuación singularizada.

d) La asignación estable, y permanente, de medios técnicos y profesionales singularizados al desarrollo de las actuaciones contempladas.

e) Los trabajos de carácter preventivo a realizar a lo largo de todo el año, en particular los tratamientos selvícolas que procedan, áreas cortafuegos, vías de acceso y puntos de agua que deban realizar los propietarios de los montes de la zona, así como los plazos de ejecución.

f) Las modalidades de ejecución de los trabajos, en función del estado legal de los terrenos, mediante convenios, acuerdos, cesión temporal de los terrenos a la Administración, ayudas o subvenciones o, en su caso, ejecución subsidiaria por la Administración.

g) El establecimiento y disponibilidad de los medios de vigilancia y extinción necesarios para dar cobertura a toda la superficie de la Comunidad Autónoma, con las previsiones de dotaciones, financiación, y modelo de organización.

h) La regulación de los usos que puedan dar lugar a riesgo de incendios forestales, en relación con los distintos niveles de riesgo.

i) Las prohibiciones o limitaciones a la circulación de vehículos a motor por pistas forestales en las que no existan servidumbres de paso situadas fuera de la red de carreteras y a través de terrenos forestales y al acceso de personas ajenas a la vigilancia, extinción y gestión de incendios.

j) Las condiciones generales, tanto climatológicas como de cualquier otro tipo, que justifiquen la intensificación de los operativos y de los medios de vigilancia y extinción.

5. Con carácter general, en la elaboración de los planes anuales de prevención, vigilancia y extinción de incendios forestales, las comunidades autónomas tendrán en consideración los siguientes principios:

a) Los planes de prevención, vigilancia y extinción de incendios forestales tendrán el sentido de instrumentos de ordenación preferente para el conjunto de las políticas territoriales. Las comunidades autónomas que tengan aprobados instrumentos de planificación forestal previos, en particular Planes de ordenación de recursos forestales, deberán incorporar sus recomendaciones a los planes regulados en este artículo. Si de la incorporación de las mismas se apreciase alguna contradicción con las necesidades ligadas a la prevención, vigilancia y extinción de incendios forestales, los documentos previos de planificación forestal deberán ser revisados.

b) Los planes de prevención, vigilancia y extinción de incendios forestales señalarán las infraestructuras, existentes o de nueva creación, que tendrán una servidumbre de uso para su utilización por los servicios de prevención y extinción de incendios.

6. Cuando, de acuerdo con la información meteorológica de la Agencia Estatal de Meteorología o, en su caso, del órgano autonómico correspondiente en el caso de las comunidades autónomas que cuenten con dicho servicio, sea predecible en un determinado

ámbito territorial un riesgo de incendio de nivel muy alto o extremo, las comunidades autónomas deberán aplicar inmediatamente las prohibiciones y limitaciones de circulación y acceso establecidas en sus planes de prevención, vigilancia y extinción de incendios forestales y, en todo caso, las siguientes:

- a) Encender fuego en todo tipo de espacios abiertos.
- b) La suspensión temporal, en tanto se mantenga el referido riesgo, de todas las autorizaciones concedidas de quema de rastrojos, de pastos permanentes, de restos de poda, y de restos selvícolas
- c) Encender fuego en las áreas de descanso de la red de carreteras, así como en zonas recreativas y de acampada, incluidas las zonas habilitadas para ello.
- d) La utilización de maquinaria y equipos en los montes y en las áreas rurales situadas en una franja de 400 metros alrededor de aquellos, cuyo funcionamiento genere deflagración, chispas o descargas eléctricas, salvo que el órgano competente de la Administración autonómica haya autorizado expresamente su uso o resulten necesarias para la extinción de incendios.
- e) La introducción y uso de material pirotécnico.
- f) Arrojar o abandonar objetos en combustión o cualquier clase de material susceptible de originar un incendio.

7. Toda resolución administrativa ejecutiva en materia de prevención, vigilancia y extinción de incendios forestales de las comunidades autónomas, sin menoscabo de su inmediata ejecución cuando así resulte preciso, deberá ser objeto de publicación oficial. Asimismo, se notificará inmediatamente a las autoridades locales y se informará al conjunto de la población afectada de la adopción de estas medidas, a través de los medios que garanticen su máxima difusión.

8. Sin perjuicio de la aplicación de las previsiones del Código Penal en esta materia, las infracciones de las prohibiciones contenidas en el presente artículo serán consideradas en todo caso infracciones graves y sancionadas de acuerdo con lo dispuesto en el artículo 74.b) de esta ley.

En el caso de que los hechos constitutivos de la infracción hayan causado al monte daños cuyo plazo de reparación o restauración sea superior a seis meses, serán consideradas muy graves y sancionadas de acuerdo con lo dispuesto en el artículo 74.c) de esta ley.

9. En ningún caso, la presente disposición impedirá a las comunidades autónomas prever nuevas infracciones o elevar las sanciones previstas por esta ley.

Artículo 48 bis. *Actuaciones estatales de apoyo a los servicios de prevención, vigilancia y extinción de incendios forestales.*

1. El Ministerio para la Transición Ecológica y el Reto Demográfico, previo informe del Comité de Lucha contra los Incendios Forestales, elaborará una herramienta de zonificación de riesgo de incendios forestales a partir de la información suministrada por las comunidades autónomas y otros datos disponibles, como elemento directriz de las previsiones del artículo 48.1 e instrumento para la toma de decisiones operativas de las actuaciones de las Administraciones Públicas en la prevención, vigilancia y extinción de los incendios forestales.

Esta herramienta se actualizará permanentemente y se publicará en el portal de internet del Ministerio.

2. Para facilitar la toma anticipada de decisiones, la Agencia Estatal de Meteorología publicará en su portal de Internet y mantendrá permanentemente actualizada la predicción relativa a los niveles de riesgo meteorológico de incendios forestales, con información georreferenciada, y colaborará con las Comunidades autónomas a este fin.

Corresponde a las comunidades autónomas que cuenten con servicio meteorológico propio actualizar y publicar la información georreferenciada sobre la predicción relativa a los niveles de riesgo meteorológico de incendios forestales en su ámbito territorial.

3. De acuerdo a una programación que anualmente será objeto de revisión, comunicación a las comunidades autónomas y oportuna publicación en el portal de internet del Ministerio para la Transición Ecológica y el Reto Demográfico, se mantendrá activo, a lo largo de todo el año, el dispositivo de medios aéreos, unidades de refuerzo

helitransportadas, y restantes medios de apoyo, a las comunidades autónomas en el marco de la ejecución de los planes de prevención, vigilancia y extinción de los incendios forestales.

Artículo 49. *Cobertura de daños por incendios forestales.*

1. La Administración General del Estado, a través del Consorcio de Compensación de Seguros, garantizará la cobertura de indemnizaciones por accidente exclusivamente para las personas que colaboren en la extinción de incendios.

2. Se promoverá el desarrollo y puesta en marcha del seguro de incendios forestales en el marco de lo previsto en la Ley 87/1978, de 28 de diciembre, de seguros agrarios combinados. Los propietarios que suscriban el seguro tendrán prioridad para acogerse a las subvenciones previstas en el artículo 64 de esta ley, cuando estas se financien con cargo a los Presupuestos Generales del Estado.

Artículo 50. *Mantenimiento y restauración del carácter forestal de los terrenos incendiados.*

1. Las comunidades autónomas deberán garantizar las condiciones para la restauración de los terrenos forestales incendiados, y queda prohibido:

a) El cambio de uso forestal al menos durante 30 años.

b) Toda actividad incompatible con la regeneración de la cubierta vegetal, durante el periodo que determine la legislación autonómica.

Con carácter singular, las comunidades autónomas podrán acordar excepciones a estas prohibiciones siempre que, con anterioridad al incendio forestal, el cambio de uso estuviera previsto en:

a) Un instrumento de planeamiento previamente aprobado.

b) Un instrumento de planeamiento pendiente de aprobación, si ya hubiera sido objeto de evaluación ambiental favorable o, de no ser esta exigible, si ya hubiera sido sometido al trámite de información pública.

c) Una directriz de política agroforestal que contemple el uso agrario o ganadero extensivo de montes no arbolados en estado de abandono.

Asimismo, con carácter excepcional las comunidades autónomas podrán acordar el cambio de uso forestal cuando concurren razones imperiosas de interés público de primer orden que deberán ser apreciadas mediante ley, siempre que se adopten las medidas compensatorias necesarias que permitan recuperar una superficie forestal equivalente a la quemada. Tales medidas compensatorias deberán identificarse con anterioridad al cambio de uso en la propia ley junto con la procedencia del cambio de uso.

En el caso de que esas razones imperiosas de primer orden correspondan a un interés general de la Nación, será la ley estatal la que determine la necesidad del cambio de uso forestal, en los supuestos y con las condiciones indicadas en el párrafo anterior.

En ningún caso procederá apreciar esta excepción respecto de montes catalogados.

2. El órgano competente de la comunidad autónoma fijará las medidas encaminadas a la retirada de la madera quemada y a la restauración de la cubierta vegetal afectada por los incendios que, en todo caso, incluirán el acotamiento temporal de aquellos aprovechamientos o actividades incompatibles con su regeneración por un plazo que deberá ser superior a un año, salvo levantamiento del acotado por autorización expresa de dicho órgano.

3. Lo dispuesto en este artículo se entiende sin perjuicio de lo previsto en el capítulo II del título XVII de la Ley Orgánica 10/1995, de 23 de noviembre, mediante la que se aprueba el Código Penal.

Artículo 50 bis. *Trabajos de restauración forestal y medioambiental.*

1. Las comunidades autónomas podrán solicitar a la Administración General del Estado su colaboración en los trabajos de restauración forestal y medioambiental en tanto cumplan los siguientes requisitos:

a) Disponer de plan de prevención, vigilancia y extinción de incendios forestales actualizado según lo dispuesto en el artículo 48.

b) Disponer de equipos de prevención y extinción de carácter estable y permanente, acreditando el cumplimiento de lo establecido en el artículo 48.4.

c) Acreditar que ha sido aplicada la financiación necesaria para los trabajos preventivos y el establecimiento y disponibilidad de los medios de vigilancia y extinción necesarios para dar cobertura a toda la superficie forestal de la zona.

d) En el caso de trabajos de restauración forestal y medioambiental, la superficie forestal afectada por el siniestro para el que se solicite colaboración deberá reunir alguna de las siguientes características:

1.º Que sea superior a 10.000 hectáreas.

2.º Que sea superior a 5.000 hectáreas, de las cuales más del 70 % sea de superficie forestal arbolada.

3.º Que sea superior a 500 hectáreas que estén incluidas en lugares de la Red Natura 2000 y que afecten a municipios que aporten al menos el 50 % de su término municipal a dicha Red.

4.º En el territorio insular, las superficies exigidas anteriormente serán las siguientes: En el supuesto del párrafo 1.º, 2.500 hectáreas; en el supuesto del párrafo 2.º, 500 hectáreas; y en el supuesto del párrafo 3.º, 250 hectáreas.

2. Se faculta a la Ministra para la Transición Ecológica y el Reto Demográfico para declarar, en el ámbito de sus competencias, zona de actuación especial para la restauración forestal y medioambiental de las zonas afectadas y para declarar la emergencia de las obras a ejecutar por dicho departamento. La declaración se referirá a las siguientes actuaciones:

a) Restauración hidrológico forestal, recuperación ambiental de los cauces y riberas asociadas, control de la erosión y desertificación, así como trabajos complementarios, en los espacios forestales incendiados para mitigar los posibles efectos de posteriores lluvias.

b) Colaboración para la recuperación y regeneración ambiental de los efectos producidos por los incendios forestales en los espacios de la Red Natura 2000, en particular en los tipos de hábitats de interés comunitario y en los hábitats donde existan especies de interés comunitario, endemismos o especies incluidas en el Listado de Especies Silvestres en Régimen de Protección Especial.

c) Apoyo directo a la retirada y tratamiento de la biomasa forestal quemada, en su caso.

d) Colaboración en el tratamiento para control de plagas en las masas forestales.

e) Restauración de infraestructuras rurales de uso general.

3. La participación de la Administración General del Estado en tales actuaciones estará condicionada a la aprobación, publicación y ejecución de la planificación prevista en el artículo 48 y a la financiación del coste de las mismas por la comunidad autónoma correspondiente, en el porcentaje que se determine en la declaración, no pudiendo, en ningún caso, superar el 50 % del coste total de las mismas, salvo aquellas actuaciones que corresponda ejecutar a la Administración General del Estado por ser terrenos de su titularidad.

CAPÍTULO IV

Sanidad y genética forestal

Artículo 51. *Marco jurídico de la sanidad forestal.*

En la prevención y lucha contra las plagas forestales, en el Registro de Productos Fitosanitarios a utilizar en los montes y en la introducción y circulación de plantas y productos forestales de importación, así como en cualquier otro aspecto de la sanidad forestal se cumplirá lo establecido en la Ley 43/2002, de 20 de noviembre, de sanidad vegetal.

Artículo 52. *Protección de los montes contra agentes nocivos.*

1. Sin perjuicio de lo establecido en la Ley 43/2002, de 20 de noviembre, de sanidad vegetal, la protección de los montes contra los agentes nocivos debe ser de carácter preferentemente preventivo, mediante técnicas selvícolas adecuadas, utilización de agentes biológicos que impidan o frenen el incremento de las poblaciones de agentes nocivos y la aplicación de métodos de lucha integrada.

2. Las comunidades autónomas adoptarán las medidas necesarias de vigilancia, localización y extinción de focos incipientes de plagas, debiendo informar a los propietarios forestales de la zona afectada, y al órgano competente de la Administración General del Estado por si pudiera verse afectada la sanidad general de los montes españoles.

3. La Estrategia Forestal Española, el Plan Forestal Español, los Planes de Ordenación de Recursos Forestales, las Directrices Básicas Comunes de Gestión Forestal Sostenible, los Proyectos de Ordenación, los Planes Dasocráticos y cualquier otra acción de planificación contemplada en la presente ley, deberán incluir disposiciones para la prevención y lucha contra plagas y enfermedades, con especial atención a los riesgos de las plagas emergentes.

Artículo 53. *Obligaciones de los titulares de los montes.*

En cumplimiento de lo dispuesto en la Ley 43/2002, de 20 de noviembre, de sanidad vegetal, los titulares de los montes están obligados a comunicar la aparición atípica de agentes nocivos a los órganos competentes de las comunidades autónomas y a ejecutar o facilitar la realización de las acciones obligatorias que éstos determinen.

Artículo 54. *Recursos genéticos forestales.*

1. El Ministerio de Agricultura, Alimentación y Medio Ambiente, elaborará y gestionará, en colaboración con las comunidades autónomas, programas de ámbito nacional que promuevan la mejora genética y la conservación de los recursos genéticos forestales así como los instrumentos necesarios para su desarrollo, y en particular lo establecido en la Estrategia Española para la Conservación y el Uso Sostenible de los Recursos Genéticos Forestales.

2. El Gobierno, consultadas las comunidades autónomas y a propuesta del Ministerio de Agricultura, Alimentación y Medio Ambiente, establecerá las normas básicas sobre conservación y uso sostenible de los recursos genéticos forestales y sobre la producción, comercialización y utilización de los materiales forestales de reproducción.

3. El Gobierno, consultadas las comunidades autónomas y a propuesta del Ministerio de Agricultura, Alimentación y Medio Ambiente, determinará las regiones de procedencia de los materiales forestales de reproducción y, en particular, mantendrá el Registro y el Catálogo Nacional de Materiales de Base.

CAPITULO V

Acceso a los montes

Artículo 54 bis. *Acceso público.*

1. El acceso público a los montes será objeto de regulación por las Administraciones Públicas competentes.

2. Las comunidades autónomas definirán las condiciones en que se permite la circulación de vehículos a motor por pistas forestales situadas fuera de la red de carreteras y a través de terrenos forestales, fuera de los viales existentes para tal fin.

3. En ningún caso podrá limitarse la circulación en las servidumbres de paso para la gestión agroforestal y las labores de vigilancia y de extinción de incendios de las Administraciones Públicas competentes.

4. El acceso de personas ajenas a la vigilancia, extinción y gestión podrá limitarse en las zonas de alto riesgo de incendio previstas en el artículo 48, cuando el riesgo de incendio así lo aconseje, haciéndose público este extremo de forma visible.

TÍTULO V

Investigación, formación, extensión y divulgación

CAPÍTULO I

Investigación forestal

Artículo 55. *Investigación forestal.*

1. La Administración General del Estado, a través de la Estrategia Española de Ciencia y Tecnología que establece la Ley 14/2011, de 1 de junio, de la Ciencia, la Tecnología y la Innovación, identificará e incorporará en sus programas de actuación las demandas de investigación forestal de las Administraciones Públicas y de los sectores productivos, así como los instrumentos necesarios para alcanzar los objetivos propuestos.

2. Las Administraciones Públicas fomentarán la investigación forestal y, en particular, promoverán:

a) La transferencia tecnológica de los resultados de la Investigación Forestal a los órganos responsables de la planificación y gestión de los montes públicos y privados.

b) La innovación y el desarrollo de nuevos métodos de gestión forestal sostenible.

c) La coordinación general de la investigación forestal, estableciendo los mecanismos necesarios para el mejor uso de la totalidad de los recursos y medios disponibles, el intercambio de información, la constitución de redes temáticas permanentes de carácter nacional e internacional y la creación y mantenimiento de bases de datos armonizadas.

d) La cooperación en materia forestal entre institutos, centros de investigación, centros tecnológicos y universidades, tanto públicos como privados y los organismos públicos y las organizaciones privadas responsables de la gestión forestal de los montes, en particular a través del enlace en forma de redes entre las distintas instituciones implicadas.

3. La información y resultados de los programas y proyectos de investigación ejecutados con financiación pública que se requieran para elaborar la Información Forestal Española, referida en el artículo 28, se integrarán en ésta. Con tal fin, las instituciones investigadoras responsables proporcionarán esta información al Ministerio de Agricultura, Alimentación y Medio Ambiente y a las comunidades autónomas.

Artículo 56. *Redes temáticas, parcelas de seguimiento y áreas de reserva.*

1. La Administración General del Estado y las comunidades autónomas cooperarán en el establecimiento, mantenimiento, financiación y control de las redes temáticas y parcelas de seguimiento derivadas de la normativa internacional, sus respectivos planes forestales o los planes nacionales de investigación científica, desarrollo e innovación tecnológica.

2. En los montes de titularidad estatal o autonómica se podrán establecer áreas de reserva no intervenidas para el estudio de la evolución natural de los montes. Este mismo tipo de áreas se podrá establecer en montes de otra titularidad, previo acuerdo con su propietario.

CAPÍTULO II

Formación y educación forestal

Artículo 57. *Formación y divulgación forestal.*

1. Con el fin de contribuir al desarrollo y promoción de los aspectos sociolaborales del sector forestal y al fomento del empleo con especial atención a las poblaciones rurales, la Administración General del Estado, en colaboración con las comunidades autónomas y los agentes sociales representativos, promoverá la elaboración de planes de formación y empleo del sector forestal, incluyendo medidas relativas a la prevención de riesgos laborales.

2. Asimismo, la Administración General del Estado cooperará con las comunidades autónomas y los agentes sociales representativos en el establecimiento de programas de

divulgación que traten de dar a conocer la trascendencia que tiene para la sociedad la existencia de los montes y su gestión sostenible, y la importancia de sus productos como recursos naturales renovables.

3. Igualmente, las Administraciones públicas fomentarán el conocimiento de los principios básicos de la silvicultura entre los propietarios privados de los montes y los trabajadores forestales. En las labores de formación se fomentará la participación de las asociaciones profesionales del sector.

Artículo 58. *Extensión, policía y guardería forestal.*

1. Las Administraciones públicas, en el ámbito de sus competencias, deberán desempeñar, entre otras, las siguientes funciones de extensión, policía y guardería forestal:

a) De policía, custodia y vigilancia para el cumplimiento de la normativa aplicable en materia forestal, especialmente las de prevención, detección e investigación de las causas de incendios forestales, emitiendo los informes técnicos pertinentes.

b) De asesoramiento facultativo en tareas de extensión y gestión forestal y de conservación de la naturaleza.

Los funcionarios que desempeñen estas funciones contarán con la formación específica que les capacite para su correcto desarrollo.

2. Para fomentar las labores citadas en el párrafo b) del apartado 1, la Administración forestal podrá establecer acuerdos con los agentes sociales representativos.

3. Los funcionarios que desempeñen funciones de policía administrativa forestal, por atribución legal o por delegación, tienen la condición de agentes de la autoridad. Los hechos constatados y formalizados por ellos en las correspondientes actas de inspección y denuncia tendrán presunción de certeza, sin perjuicio de las pruebas que en defensa de los respectivos derechos e intereses puedan aportar los interesados.

Asimismo, en el ejercicio de estas funciones están facultados para:

a) Entrar libremente en cualquier momento y sin previo aviso en los lugares sujetos a inspección y a permanecer en ellos, con respeto, en todo caso, a la inviolabilidad del domicilio. Al efectuar una visita de inspección, deberán comunicar su presencia a la persona inspeccionada o a su representante, a menos que consideren que dicha comunicación pueda perjudicar el éxito de sus funciones.

b) Proceder a practicar cualquier acto de investigación, examen o prueba que consideren necesaria para comprobar que las disposiciones legales se observan correctamente.

En particular podrán tomar o sacar muestras de sustancias y materiales, realizar mediciones, obtener fotografías, vídeos, grabación de imágenes, y levantar croquis y planos, siempre que se notifique al titular o a su representante, salvo casos de urgencia, en los que la notificación podrá efectuarse con posterioridad.

4. En el ejercicio de sus funciones como Policía Judicial genérica se limitarán a efectuar las primeras diligencias de prevención, de acuerdo con lo previsto en la normativa reguladora de la Policía Judicial y de conformidad con lo dispuesto en el artículo 284 de la Ley de Enjuiciamiento Criminal.

Cuando tuvieran conocimiento de hecho que pudieran ser constitutivos de delito deberán ponerlos en conocimiento de la Autoridad judicial o del Ministerio Fiscal, a través del procedimiento que determinan los órganos en cuya estructura se integren y de conformidad con lo dispuesto en la Ley de Enjuiciamiento Criminal.

En el ejercicio de las funciones a las que se refiere este apartado, los Agentes Forestales prestarán en todo momento auxilio y colaboración a las Fuerzas y Cuerpos de Seguridad, de acuerdo con lo dispuesto en el artículo 4 de la Ley Orgánica 2/1986, de 13 de marzo, de Fuerzas y Cuerpos de Seguridad.

Artículo 59. *Educación forestal.*

Las Administraciones públicas promoverán programas de educación, divulgación y sensibilización relativos a los objetivos de esta ley, que estarán dirigidos a los integrantes del sistema educativo.

TÍTULO VI

Fomento forestal

CAPÍTULO I

Defensa de los intereses forestales

Artículo 60. *Fundaciones y asociaciones de carácter forestal.*

Las Administraciones públicas promoverán activamente las fundaciones, asociaciones y cooperativas de iniciativa social, existentes o de nueva creación, que tengan por objeto las materias que se tratan en esta ley y, en particular, la gestión sostenible y multifuncional de los montes, y que puedan colaborar con la Administración en el ejercicio de sus competencias.

CAPÍTULO II

Empresas forestales

Artículo 61. *Cooperativas, empresas e industrias forestales.*

1. Las comunidades autónomas crearán registros de cooperativas, empresas e industrias forestales, tanto de las empresas que realizan trabajos o aprovechamientos forestales en los montes como de las industrias forestales, incluyendo en éstas las de sierra, chapa, tableros, pasta, papel, y corcho, resina, biomasa, aceites, piñón, castaña, setas, y trufas así como cualquier otro aprovechamiento forestal.

2. Se crea el Registro Nacional de Cooperativas, Empresas e Industrias Forestales. Las comunidades autónomas remitirán al Ministerio de Agricultura, Alimentación y Medio Ambiente la información relativa a los asientos que se produzcan en sus registros conforme al apartado anterior, a fin de elaborar y mantener actualizado el Registro Nacional.

El Registro Nacional tendrá carácter informativo y dependerá del Ministerio de Agricultura, Alimentación y Medio Ambiente, a través de la Dirección General de Desarrollo Rural y Política Forestal. Su organización y funcionamiento se establecerán reglamentariamente.

3. Las cooperativas, empresas e industrias forestales facilitarán anualmente a las comunidades autónomas, a efectos estadísticos, los datos relativos a su actividad, en particular, la producción, transformación y comercialización de sus productos forestales. Esta información se integrará en la Información Forestal Española a través de mecanismos de colaboración entre el Ministerio de Agricultura, Alimentación y Medio Ambiente y los demás órganos de las Administraciones competentes.

Artículo 62. *Organizaciones interprofesionales de productos forestales.*

El Ministerio de Agricultura, Alimentación y Medio Ambiente promoverá la creación de organizaciones interprofesionales en el sector forestal. El estatuto jurídico de las organizaciones interprofesionales de los productos forestales será el establecido en la Ley 38/1994, de 30 de diciembre, reguladora de las organizaciones interprofesionales agroalimentarias, y la normativa autonómica sobre la materia.

CAPÍTULO III

Incentivos económicos en montes ordenados

Artículo 63. *Disposiciones generales.*

1. Los incentivos recogidos en los artículos 64 a 66, cuando se financien con cargo a los Presupuestos Generales del Estado, se aplicarán con prioridad para los montes ordenados tanto de titularidad privada como de entidades locales, y para los montes protectores y los catalogados, en los términos que se establezcan.

2. Las administraciones facilitarán el desarrollo de instrumentos basados en el mercado para abordar eficazmente la conservación y mejora de los activos naturales o de los servicios que estos prestan.

3. Se incentivará preferentemente la implantación de proyectos de ordenación, planes dasocráticos u otros instrumentos de gestión equivalentes en los montes privados y públicos no catalogados. Los montes no ordenados incluidos en un PORF podrán acceder a los incentivos cuando así se habilite en dicho plan.

En el acceso a las subvenciones para la prevención contra incendios forestales, cuando se financien con cargo a los Presupuestos Generales del Estado, tendrán prioridad los montes que se encuentren ubicados en una zona de alto riesgo de incendio con un plan de defensa contra incendios vigente, de acuerdo con el artículo 48.

Artículo 64. *Subvenciones.*

Podrán ser objeto de subvención, en los términos fijados en las respectivas convocatorias, las actividades vinculadas a la gestión forestal sostenible.

Artículo 65. *Incentivos por las externalidades ambientales.*

1. Las Administraciones públicas regularán los mecanismos y las condiciones para incentivar las externalidades positivas de los montes ordenados.

2. Para estos incentivos se tendrán en cuenta, entre otros, los siguientes factores:

a) La conservación, restauración y mejora de la biodiversidad en ecosistemas y especies forestales y del paisaje en función de las medidas específicamente adoptadas para tal fin.

b) La fijación de dióxido de carbono en los montes como medida de contribución a la mitigación del cambio climático, en función de la cantidad de carbono fijada en la biomasa forestal del monte, así como de la valorización energética de su biomasa forestal aprovechable.

c) La conservación de los suelos y del régimen hidrológico en los montes como medida de lucha contra la desertificación, en función del grado en que la cubierta vegetal y las prácticas selvícolas contribuyan a reducir la pérdida o degradación del suelo y la mejora de los recursos hídricos superficiales y subterráneos.

d) La mejora de la calidad del aire y la disminución de ruidos.

3. Las Administraciones Públicas podrán aportar estos incentivos por las siguientes vías:

a) Subvención al propietario de los trabajos dirigidos a la gestión forestal sostenible.

b) Establecimiento de una relación contractual con el propietario o titular de la gestión del monte, o de cualquier aprovechamiento, siempre que esté planificado.

c) Inversión directa por la Administración.

Artículo 66. *Créditos.*

De acuerdo con la normativa de la Unión Europea, las Administraciones públicas fomentarán la creación de líneas de crédito bonificadas para financiar las inversiones forestales. Estos créditos podrán ser compatibles con las subvenciones e incentivos.

TÍTULO VII

Régimen sancionador

CAPÍTULO I

Infracciones

Artículo 67. *Tipificación de las infracciones.*

A los efectos de esta ley, y sin perjuicio de lo que disponga al respecto la legislación autonómica, se consideran infracciones administrativas las siguientes:

- a) El cambio de uso forestal o la realización de actividades en contra del uso forestal, sin autorización.
- b) La utilización de montes de dominio público sin la correspondiente concesión o autorización para aquellos usos que la requieran.
- c) La corta, quema, arranque o inutilización de ejemplares arbóreos o arbustivos de especies forestales, salvo casos excepcionales autorizados singularmente o los previstos y controlados explícitamente en el correspondiente instrumento de intervención administrativa de ordenación, autorización, declaración responsable o notificación y justificados por razones de gestión del monte.
- d) El empleo de fuego en los montes y áreas colindantes en las condiciones, épocas, lugares o para actividades no autorizadas.
- e) El incumplimiento de las disposiciones que regulen el uso del fuego dictadas en materia de prevención y extinción de incendios forestales.
- f) La modificación sustancial de la cubierta vegetal del monte sin la correspondiente autorización.
- g) La forestación o reforestación con materiales de reproducción que incumplan los requisitos establecidos en la legislación vigente en esta materia.
- h) La realización de aprovechamientos forestales sin autorización administrativa o declaración responsable del titular y, en general, la realización de cualquier actividad no autorizada o notificada, cuando tales requisitos sean obligatorios, así como el incumplimiento de las disposiciones que regulen el disfrute de los aprovechamientos forestales.
- i) La realización de vías de saca, pistas, caminos o cualquier otra obra cuando no esté prevista en los correspondientes proyectos de ordenación o planes dasocráticos de montes o, en su caso, PORF, o sin estar expresamente autorizada por el órgano forestal de la comunidad autónoma.
- j) El pastoreo o la permanencia de reses en los montes donde se encuentre prohibido o se realice en violación de las normas establecidas al efecto por el órgano forestal de la comunidad autónoma.
- k) El tránsito o la permanencia en caminos o zonas forestales donde exista prohibición expresa en tal sentido, o incumpliendo las condiciones que al respecto se establezcan, así como la circulación con vehículos a motor atravesando terrenos fuera de carreteras, caminos, pistas o cualquier infraestructura utilizable a tal fin, excepto cuando haya sido expresamente autorizada.
- l) Cualquier incumplimiento grave que afecte al normal desarrollo del monte, del contenido de los proyectos de ordenación de montes, planes dasocráticos de montes o planes de aprovechamientos, u otros instrumentos de gestión equivalentes, entre otros los compromisos de adhesión a modelos tipo de gestión forestal, así como sus correspondientes autorizaciones, sin causa técnica justificada y notificada al órgano forestal de la comunidad autónoma para su aprobación.
- m) El incumplimiento de las disposiciones encaminadas a la restauración y reparación de los daños ocasionados a los montes y, en particular, los ocasionados por acciones tipificadas como infracción, así como de las medidas cautelares dictadas al efecto.
- n) El vertido o el abandono no autorizados de residuos, materiales o productos de cualquier naturaleza en terrenos forestales.
- ñ) La alteración de las señales y mojones que delimitan los montes públicos deslindados.
- o) La manifiesta falta de colaboración o la obstrucción por acción u omisión de las actuaciones de investigación, inspección y control de las Administraciones Públicas y de sus agentes, en relación con las disposiciones de esta ley y de sus normas de desarrollo.
- p) El incumplimiento de las obligaciones de información a la Administración por parte de los particulares, así como su ocultación o alteración.
- q) El incumplimiento, total o parcial, de otras obligaciones o prohibiciones establecidas en esta ley.
- r) El incumplimiento de las obligaciones impuestas por el Reglamento (UE) n.º 995/2010 del Parlamento Europeo y del Consejo, de 20 de octubre de 2010, por el que se establecen las obligaciones de los agentes que comercializan madera y productos de la madera, en cuanto a:

1.º La comercialización de madera no aprovechada legalmente y sus productos derivados.

2.º La ausencia de mantenimiento y evaluación de un sistema de diligencia debida, ya sea de manera individual o a través de una entidad de supervisión.

3.º La ausencia de colaboración con la Administración competente en los controles realizados por ésta.

4.º La no adopción de medidas correctoras expedidas, en su caso, por la autoridad competente tras la realización del correspondiente control.

5.º El incumplimiento de la obligación de trazabilidad y conservación de esta información a la que están sujetos los comerciantes.

Artículo 68. *Clasificación de las infracciones.*

1. Son infracciones muy graves:

a) Las infracciones tipificadas en los párrafos a) a n) del artículo anterior, cuando los hechos constitutivos de la infracción hayan causado al monte daños con unos costes de reposición iguales o superiores a 1.000.000 euros o cuyo plazo de reparación o restauración sea superior a 10 años.

b) La infracción tipificada en el párrafo ñ) del artículo anterior, cuando la alteración de señales y mojones impida la determinación sobre el terreno de los lindes legalmente establecidos.

c) Las infracciones tipificadas en el párrafo r) del artículo anterior, cuando el valor de la madera objeto de incumplimiento superare los 200.000 euros.

d) La reincidencia, entendiéndose por ésta que el infractor haya cometido una infracción leve, grave o muy grave en el plazo de un año si es leve, dos años si es grave y cinco años si es muy grave, contados desde que recaiga la resolución sancionadora firme.

2. Son infracciones graves:

a) Las infracciones tipificadas en los párrafos a) a n) del artículo anterior, cuando los hechos constitutivos de la infracción hayan causado al monte daños con unos costes de reposición iguales o superiores a 10.000 euros e inferiores a 1.000.000 euros o cuyo plazo de reparación o restauración sea inferior a 10 años y superior a seis meses.

b) La infracción tipificada en el párrafo ñ) del artículo anterior, cuando la alteración de señales y mojones no impida la identificación de los límites reales del monte público deslindado.

c) La infracción tipificada en el párrafo o) del artículo anterior.

d) Las infracciones tipificadas en el párrafo r) del artículo anterior, cuando el valor de la madera objeto de incumplimiento sea igual o menor que 200.000 euros pero mayor que 50.000 euros.

e) El incumplimiento de las obligaciones recogidas en los subapartados 2.º, 3.º, 4.º y 5.º del párrafo r) del artículo anterior.

f) La reincidencia, entendiéndose por ésta que el infractor haya cometido una infracción leve, grave o muy grave en el plazo de un año si es leve, dos años si es grave y cinco años si es muy grave, contados desde que recaiga la resolución sancionadora firme.

3. Son infracciones leves:

a) Las infracciones tipificadas en los párrafos a) a n) del artículo anterior cuando los hechos constitutivos de la infracción no hayan causado daños al monte o cuando, habiendo daño, tenga unos costes de reposición inferiores a 10.000 euros o el plazo para su reparación o restauración no exceda de seis meses.

b) Las infracciones tipificadas en los párrafos p) y q) del artículo anterior.

c) Las infracciones tipificadas en el párrafo r) del artículo anterior, cuando el valor de la madera objeto de incumplimiento no supere los 50.000 euros.

4. En los todos los casos de infracciones tipificadas en el párrafo r) del artículo anterior, será sanción accesoria el comiso de los bienes comercializados que constituyen el objeto de la infracción, que serán enajenados por subasta pública.

Artículo 69. *Medidas cautelares.*

La Administración competente, o sus agentes de la autoridad, podrán adoptar las medidas de carácter provisional que estimen necesarias, incluyendo el decomiso, para evitar la continuidad del daño ocasionado por la actividad presuntamente infractora.

Al inicio del procedimiento y de acuerdo con la legislación aplicable en cada caso, la Administración competente deberá ratificar tales medidas. Asimismo, podrá imponer nuevas medidas cautelares para asegurar la eficacia de la resolución final que pudiera recaer.

Artículo 70. *Responsables de las infracciones.*

1. Serán responsables de las infracciones previstas en esta ley las personas físicas o jurídicas que incurran en aquellas y, en particular, la persona que directamente realice la actividad infractora o la que ordene dicha actividad cuando el ejecutor tenga con aquella una relación contractual o de hecho, siempre que se demuestre su dependencia del ordenante.

2. Cuando no sea posible determinar el grado de participación de las distintas personas que hubiesen intervenido en la realización de una infracción, la responsabilidad será solidaria, sin perjuicio del derecho a repetir frente a los demás participantes, por parte de aquel o aquellos que hubieran hecho frente a las responsabilidades.

Artículo 71. *Prescripción de las infracciones.*

1. El plazo de prescripción de las infracciones será de cinco años para las muy graves, tres años para las graves y un año para las leves.

2. El plazo de prescripción comenzará a contar a partir de la fecha en que la infracción se haya cometido.

3. Interrumpirá la prescripción la iniciación, con conocimiento del interesado, del procedimiento sancionador, reanudándose el plazo de prescripción si el expediente sancionador estuviese paralizado durante un mes por causa no imputable al presunto responsable.

Artículo 72. *Responsabilidad penal.*

1. Cuando la infracción pudiera ser constitutiva de delito o falta, la Administración instructora lo pondrá en conocimiento del órgano jurisdiccional competente, suspendiéndose la tramitación del procedimiento sancionador mientras la autoridad judicial no hubiera dictado sentencia firme o resolución que ponga fin al proceso.

2. La sanción penal excluirá la imposición de sanción administrativa en los casos en que se aprecie la identidad del sujeto, del hecho y del fundamento. De no haberse estimado la existencia de delito o falta, el órgano competente continuará, en su caso, el expediente sancionador teniendo en cuenta los hechos declarados probados en la resolución firme del órgano judicial competente.

CAPÍTULO II

Sanciones

Artículo 73. *Potestad sancionadora.*

1. La sanción de las infracciones corresponderá, salvo lo dispuesto en el apartado 2, al órgano de la comunidad autónoma que tenga atribuida la competencia en cada caso.

2. Compete a la Administración General del Estado la imposición de sanciones en aquellos supuestos en que la infracción administrativa haya recaído en ámbito y sobre materias de su competencia.

Artículo 74. *Cuantía de las sanciones.*

Las infracciones tipificadas en este título serán sancionadas con las siguientes multas:

- a) Las infracciones leves, de 100 a 1.000 euros.
- b) Las infracciones graves, de 1.001 a 100.000 euros.

c) Las infracciones muy graves, de 100.001 a 1.000.000 euros, salvo que el importe de la madera indebidamente comercializada, o el doble del coste de reposición del daño causado, fueran superiores al millón de euros. En este caso, la sanción será equivalente al importe mayor.

Artículo 75. *Proporcionalidad.*

Dentro de los límites establecidos en el artículo anterior, las sanciones se impondrán atendiendo a las circunstancias del responsable:

- a) **(Suprimida)**
- b) Grado de culpa.
- c) Reincidencia.
- d) Beneficio económico obtenido por el infractor.

Artículo 76. *Reducción de la sanción.*

Podrá reducirse la sanción o su cuantía, siempre y cuando el infractor haya procedido a corregir la situación creada por la comisión de la infracción en el plazo que se señale en el correspondiente requerimiento.

Artículo 77. *Reparación del daño e indemnización.*

1. Sin perjuicio de las sanciones penales o administrativas que en cada caso procedan, el infractor deberá reparar el daño causado en la forma y condiciones fijadas por el órgano sancionador. Esta obligación es imprescriptible en el caso de daños al dominio público forestal.

2. La reparación tendrá como objetivo la restauración del monte o ecosistema forestal a la situación previa a los hechos constitutivos de la infracción sancionada. A los efectos de esta ley se entiende por restauración la vuelta del monte a su estado anterior al daño, y por reparación las medidas que se adoptan para lograr su restauración. El causante del daño vendrá obligado a indemnizar la parte de los daños que no puedan ser reparados, así como los perjuicios causados.

3. Podrá requerirse asimismo indemnización en los casos en que el beneficio económico del infractor sea superior a la máxima sanción prevista. Esta indemnización será como máximo el doble de la cuantía de dicho beneficio y en el caso de montes declarados de utilidad pública se ingresará en el fondo de mejoras regulado en el artículo 38.

4. Los daños ocasionados al monte y el plazo para su reparación o restauración se determinarán según criterio técnico debidamente motivado en la resolución sancionadora.

Artículo 78. *Multas coercitivas y ejecución subsidiaria.*

1. Si los infractores no procedieran a la reparación o indemnización, de acuerdo con lo establecido en el artículo 77, y una vez transcurrido el plazo señalado en el requerimiento correspondiente, la Administración instructora podrá acordar la imposición de multas coercitivas o la ejecución subsidiaria.

2. Las multas coercitivas serán reiteradas por lapsos de tiempo que sean suficientes para cumplir lo ordenado, y la cuantía de cada una de dichas multas no superará el 20 por ciento de la multa fijada por la infracción cometida.

3. La ejecución por la Administración de la reparación ordenada será a costa del infractor.

Artículo 79. *Decomiso.*

La Administración competente podrá acordar el decomiso tanto de los productos forestales ilegalmente obtenidos como de los instrumentos y medios utilizados en la comisión de la infracción.

Artículo 80. *Prescripción de las sanciones.*

1. Las sanciones impuestas por la comisión de faltas muy graves prescribirán a los cinco años, en tanto que las impuestas por faltas graves o leves lo harán a los dos años y al año, respectivamente.

2. El plazo de prescripción de las sanciones comenzará a contarse desde el día siguiente a aquel en que adquiera firmeza la resolución por la que se impone la sanción.

3. Interrumpirá la prescripción, la iniciación, con conocimiento del interesado, del procedimiento de ejecución, volviendo a transcurrir el plazo si aquél está paralizado durante más de un mes por causa no imputable al infractor.

Disposición adicional primera. *Consortios y convenios de repoblación.*

1. Los consortios y convenios de repoblación amparados por la legislación que se deroga en la disposición derogatoria única de esta ley continuarán vigentes hasta la fecha de su finalización, sin perjuicio de las posibles prórrogas pactadas en los contratos.

2. Sin perjuicio de lo dispuesto en el apartado anterior, las comunidades autónomas podrán sustituir los consortios y convenios de repoblación suscritos entre la Administración forestal y los propietarios de montes por otras figuras contractuales en las que no sería exigible una compensación económica a favor de la Administración o condonar su deuda, siempre que se cuente con el acuerdo de los propietarios y que concurra alguna de las siguientes condiciones:

a) Los beneficios indirectos y el interés social que genere el mantenimiento de la cubierta vegetal superen los de las rentas directas del monte.

b) El propietario del suelo se comprometa a conservar adecuadamente la masa forestal creada por aquellos consortios o convenios mediante la aplicación de un instrumento de gestión.

c) Aquellas otras que fije la comunidad autónoma.

Disposición adicional segunda. *Regímenes especiales.*

1. Los montes del Estado que pertenecen al dominio público por afectación al Patrimonio Nacional se rigen por su legislación específica, siéndoles de aplicación lo dispuesto en esta ley cuando ello no sea contrario a los fines a los que fueron afectados.

2. En el territorio forestal del dominio público forestal de titularidad estatal adscrito al Ministerio de Defensa, así como en las zonas de interés para la Defensa y en aquellos territorios en los que el Ministerio de Defensa desarrolle actividades en virtud de cualquier título jurídico, la aplicación de lo dispuesto en esta ley estará subordinada a los fines de la Defensa Nacional.

En particular, en estos territorios la defensa contra incendios forestales será responsabilidad del Ministerio de Defensa, con el asesoramiento técnico del Ministerio de Medio Ambiente.

Lo dispuesto en el artículo 58.3 no será de aplicación en estos territorios.

3. Lo dispuesto en esta ley se entiende sin perjuicio de las normas específicas aplicables a los montes afectados al ejercicio de competencias estatales o adscritos a servicios públicos gestionados por la Administración del Estado.

Disposición adicional tercera. *Participación forestal en la declaración de espacios naturales protegidos.*

En el procedimiento de declaración de montes como espacios naturales protegidos será preceptiva la participación del órgano forestal de la comunidad autónoma cuando éste sea distinto del órgano declarante.

Disposición adicional cuarta. *Uso energético de la biomasa forestal.*

El Gobierno elaborará, en colaboración con las comunidades autónomas, una estrategia para el desarrollo del uso energético de la biomasa forestal, de acuerdo con los objetivos indicados en el Plan de Energías Renovables en España.

Disposición adicional quinta. *Sociedades forestales.*

1. Se define como sociedad forestal la agrupación de propietarios de parcelas susceptibles de aprovechamiento forestal que ceden a la Sociedad Forestal los derechos de uso forestal de forma indefinida o por plazo cierto igual o superior a veinte años.

2. También podrán pertenecer a la Sociedad Forestal otras personas físicas o jurídicas que no sean titulares, siempre y cuando su participación no supere el 49 por ciento de las participaciones sociales.

3. En caso de transmisión de parcelas se presumirá, salvo pacto en contrario, la subrogación automática de la posición de socio del nuevo titular.

4. Las comunidades autónomas determinarán, en el ámbito de sus competencias, los requisitos adicionales que deberán cumplir estas sociedades, el nombre que tendrán y los incentivos de que disfrutarán.

5. Estas Sociedades Forestales tendrán como único objeto social la explotación y aprovechamiento en común de terrenos forestales cuyo uso se cede a la sociedad, para realizarlo mediante una gestión forestal sostenible.

6. Las Sociedades Forestales se regirán por el texto refundido de la Ley de Sociedades de Capital, aprobado por el Real Decreto Legislativo 1/2010, de 2 de julio.

7. El régimen fiscal especial establecido en el capítulo VII del título VII de la Ley 27/2014, de 27 de noviembre, del Impuesto sobre Sociedades, resultará de aplicación a las operaciones de cesión de derechos de uso forestal a que se refiere el apartado 1 de esta disposición a cambio de valores representativos del capital social de la sociedad forestal adquirente.

Disposición adicional sexta. *Administraciones públicas competentes.*

La referencia que se hace en el texto de esta ley a las comunidades autónomas se entenderá que incluye también a las Ciudades de Ceuta y Melilla y, en su caso, a los órganos forales de los Territorios Históricos del País Vasco y a los Cabildos y Consejos Insulares y otras entidades locales con competencias en materia forestal, reconocidas en la normativa autonómica.

Disposición adicional séptima. *Cambio climático.*

Las Administraciones públicas elaborarán, en el ámbito del Convenio Marco de las Naciones Unidas sobre Cambio Climático, un estudio sobre las necesidades de adaptación del territorio forestal español al cambio climático, incluyendo un análisis de los métodos de ordenación y tratamientos silvícolas más adecuados para dicha adaptación.

Disposición adicional octava. *Ocupaciones en montes de dominio público forestal por razones de la Defensa Nacional.*

1. Podrán establecerse derecho de paso y autorizarse ocupaciones temporales en montes del dominio público forestal, motivadas por interés de la Defensa Nacional, conforme al procedimiento y plazos que se determinen.

2. En caso de discrepancia entre las Administraciones públicas implicadas, la resolución del expediente de establecimiento del derecho de paso u ocupación a que se refiere el apartado anterior se resolverá conforme al procedimiento previsto en el apartado 4 del artículo 18 de esta ley.

3. En aquellas actividades realizadas por razones de la Defensa Nacional que entrañen riesgo directo de incendios, el Ministerio de Defensa dotará a los territorios afectados de infraestructuras preventivas y equipos de extinción de acuerdo con los planes técnicos aprobados por el Ministerio de Medio Ambiente.

Disposición adicional novena. *Mecenazgo.*

A efectos de lo previsto en el apartado 1 del artículo 3 de la Ley 49/2002, de 23 de diciembre, del régimen fiscal de las entidades sin fines lucrativos y de los incentivos fiscales al mecenazgo, se considerarán incluidos entre los fines de interés general los orientados a la gestión forestal sostenible.

Disposición adicional décima. *Introducción en el mercado de madera y productos derivados de la madera.*

1. Las Administraciones Públicas cooperarán en el ámbito de sus competencias para asegurar la legalidad de la madera y productos derivados introducidos en el mercado en España, y dar así cumplimiento a la normativa comunitaria en esta materia, derivada del Plan sobre Aplicación de las Leyes Forestales, Gobernanza y Comercio de la Unión Europea.

2. En el ámbito del Reglamento (UE) n.º 995/2010 del Parlamento Europeo y del Consejo, de 20 de octubre de 2010, por el que se establecen obligaciones de los agentes que comercializan madera y productos de la madera, los agentes que opten por un sistema individual para ejercer la diligencia debida deberán presentar una declaración responsable ante el órgano autonómico competente. El contenido mínimo de esta declaración responsable se establecerá reglamentariamente. La omisión de la presentación de esta declaración supondrá una infracción leve a los efectos del título VII.

Disposición adicional undécima. *Evaluación ambiental.*

Siempre que en la presente ley alguna actividad, uso o aprovechamiento esté sometido sólo a notificación o declaración responsable y dicha actividad esté sometida obligatoriamente a evaluación ambiental por la Ley 21/2013, de 9 de diciembre, de evaluación ambiental, o por la legislación de evaluación ambiental de la comunidad autónoma donde se vaya a llevar a cabo, se estará a lo ordenado en el artículo 9.2 de dicha ley y demás preceptos de concordante aplicación.

Disposición adicional duodécima. *Fomento de la Industria Forestal.*

Se modifica el artículo 5.3 de la Ley 21/1992, de 16 de julio, de Industria, añadiendo entre los objetivos de los programas de promoción industrial, uno nuevo con el siguiente contenido:

i) El fomento de las industrias de transformación de recursos naturales renovables, y específicamente las que utilicen como materia prima los recursos forestales.

Disposición adicional decimotercera. *Deducción en el Impuesto sobre Sociedades por gastos e inversiones de las sociedades forestales.*

Las sociedades forestales a que se refiere la disposición adicional quinta de esta Ley tendrán derecho a una deducción en la cuota íntegra del Impuesto sobre Sociedades del 10 por ciento de los gastos o inversiones que realicen en el período impositivo en la conservación, mantenimiento, mejora, protección y acceso del monte.

Esta deducción estará sometida a los límites y condiciones establecidos en el artículo 39 de la Ley 27/2014, de 27 de noviembre, del Impuesto sobre Sociedades, conjuntamente con las allí señaladas.

Disposición transitoria primera. *Servidumbres en montes demaniales.*

Las Administraciones gestoras de los montes que pasen a integrar el dominio público forestal revisarán, en el plazo de 10 años desde la entrada en vigor de esta ley, las servidumbres y otros gravámenes que afecten a estos montes, para garantizar su compatibilidad con su carácter demanial y con los principios que inspiran esta ley.

Disposición transitoria segunda. *Plazo para la ordenación de montes.*

Los montes que tengan la obligación, conforme a lo dispuesto en el artículo 33, de disponer de un instrumento de gestión forestal, tendrán un período de 25 años desde la entrada en vigor de esta ley para dotarse de aquél.

Disposición transitoria tercera. *Incentivos económicos en montes no ordenados.*

Durante un plazo de quince años desde la entrada en vigor de esta ley, los propietarios de montes no ordenados podrán acogerse a los incentivos a los que se refiere el artículo 63,

pudiendo ser objeto de subvención o crédito la elaboración del correspondiente instrumento de gestión forestal. Pasado dicho período se le denegará de oficio cualquier incentivo en tanto no se doten de instrumento de gestión o, en su caso, y tal como se prevé en el artículo 63.3, se incluyan en un PORF.

Si durante este plazo se produce un cambio de propiedad, el plazo para el nuevo propietario empezará a contar desde el momento de la transmisión.

Disposición transitoria cuarta. *Montes declarados de utilidad pública con anterioridad a esta ley.*

A los efectos de lo previsto en el artículo 16 y concordantes, se consideran incluidos en el Catálogo de Montes de Utilidad Pública todos los montes declarados de utilidad pública con anterioridad a la entrada en vigor de esta ley.

Disposición transitoria quinta. *Montes declarados protectores con anterioridad a esta ley.*

A los efectos de lo previsto en el artículo 24, se consideran incluidos en el Registro de Montes Protectores todos los montes declarados como tales con anterioridad a la entrada en vigor de esta ley.

Disposición derogatoria única. *Derogación normativa.*

1. Quedan derogadas las siguientes leyes:

- a) Ley de 10 de marzo de 1941, sobre el Patrimonio Forestal del Estado.
- b) Ley de 8 de junio de 1957, de Montes.
- c) Ley 81/1968, de 5 de diciembre, sobre Incendios Forestales.
- d) Ley 22/1982, de 16 de junio, sobre repoblaciones gratuitas con cargo al Presupuesto del ICONA en terrenos incluidos en el Catálogo de Montes de Utilidad Pública.
- e) Ley 5/1977, de 4 de enero, de Fomento de la Producción Forestal.

2. Las normas reglamentarias dictadas en desarrollo de los textos derogados a los que se refiere el apartado anterior continuarán vigentes, en tanto no se opongán a lo previsto en esta ley, hasta la entrada en vigor de las normas que puedan dictarse en su desarrollo.

Disposición final primera. *Modificación de la Ley 4/1989, de 27 de marzo, de Conservación de los Espacios Naturales y de la Flora y Fauna silvestres.*

(Suprimida)

Disposición final segunda. *Habilitación competencial.*

1. Esta Ley se dicta al amparo de lo dispuesto en el artículo 149.1.23.^a de la Constitución y tiene, por tanto, carácter básico (legislación básica sobre montes, aprovechamientos forestales y protección del medio ambiente), sin perjuicio de lo dispuesto en los dos apartados siguientes.

2. Tienen carácter básico al amparo de otros preceptos constitucionales los artículos 12, 14, 15, 16, 17, 18, apartado 4, 20, 21, 36, apartado 4, 47, apartado 3, disposición adicional segunda, apartado 1, y disposición transitoria primera, por dictarse al amparo del artículo 149.1.18.^a de la Constitución.

3. Los siguientes preceptos y disposiciones se dictan al amparo de títulos competenciales exclusivos del Estado:

a) Los artículos 18, apartados 1 y 2, 19, 22, 25 y 27 bis, que se dictan al amparo del artículo 149.1.8.^a de la Constitución, que atribuye al Estado competencia exclusiva en materia de legislación civil, sin perjuicio de la conservación, modificación y desarrollo por las comunidades autónomas de los derechos civiles, forales o especiales, allí donde existan.

b) Los artículos 18.3 y 18 bis se dictan al amparo del artículo 149.1.8.^a de la Constitución que atribuye al Estado competencia exclusiva en materia de ordenación de los registros.

c) El capítulo I del título V, salvo el artículo 56.1, se dicta al amparo del artículo 149.1.15.^a de la Constitución que atribuye al Estado competencia exclusiva en materia de fomento y coordinación general de la investigación científica y técnica.

d) La disposición adicional novena se dicta al amparo del artículo 149.1.14.^a de la Constitución, que atribuye al Estado competencia exclusiva en materia de Hacienda general y Deuda del Estado.

Disposición final tercera. *Habilitación normativa.*

El Gobierno y las Comunidades Autónomas, en el ámbito de sus respectivas competencias, dictarán las disposiciones necesarias para el desarrollo de esta ley.

Disposición final cuarta. *Potestades reglamentarias en Ceuta y Melilla.*

Las Ciudades de Ceuta y Melilla ejercerán las potestades normativas reglamentarias que tienen atribuidas por las Leyes Orgánicas 1/1995 y 2/1995, de 13 de marzo, dentro del marco de esta ley y de las que el Estado promulgue a tal efecto.

Disposición final quinta. *Actualización de multas.*

Se faculta al Gobierno para actualizar mediante real decreto la cuantía de las multas establecidas en esta ley de acuerdo con los índices de precios de consumo.

Disposición final sexta. *Entrada en vigor de la ley.*

La presente ley entrará en vigor a los tres meses de su publicación en el «Boletín Oficial del Estado». Por tanto,

INFORMACIÓN RELACIONADA

- Las referencias hechas en esta Ley a los planes de defensa de las zonas de alto riesgo de incendio se entenderán realizadas a los planes anuales para la prevención, vigilancia y extinción de incendios forestales, según establece la disposición adicional 3 del Real Decreto-ley 15/2022, de 1 de agosto. [Ref. BOE-A-2022-12926](#)
- Las referencias hechas en esta Ley al Ministerio de Medio Ambiente y al Ministerio de Agricultura, Alimentación y Medio Ambiente se entenderán sustituidas por la referencia al Ministerio de Agricultura, Alimentación y Medio Ambiente, así como las referencias al «Órgano Forestal» o «Administración forestal» deberán entenderse sustituidas por «Órgano competente en materia forestal», según establece la disposición adicional 1 de la Ley 21/2015, de 20 de julio. [Ref. BOE-A-2015-8146](#).

§ 62

Decreto 485/1962, de 22 de febrero, por el que se aprueba el Reglamento de Montes

Ministerio de Agricultura
«BOE» núm. 61, de 12 de marzo de 1962
Última modificación: 27 de marzo de 2010
Referencia: BOE-A-1962-6167

El mero desarrollo reglamentario de la Ley de Montes, de 8 de junio de 1957, hubiera dejado vigentes centenares de disposiciones dictadas a lo largo de casi un siglo en materia forestal, con lo que resultaría preciso determinar en cada caso cuáles de ellas y en qué medida continuaban en vigor por no contradecir los principios de la nueva Ley.

Frente a ese tradicional sistema se ha optado por refundir la legislación de montes, incluidos los propios preceptos de la Ley nueva, en un único texto legal que facilite la consulta y aplicación del Derecho vigente. No quiere decirse con ello que todos los preceptos en vigor hayan quedado incorporados al presente texto refundido, puesto que, con la intención de reservarle en lo posible de frecuentes modificaciones, se han dejado fuera de él las disposiciones de carácter orgánico y aquellas otras que por responder a un determinado criterio de política económica están sujetas a los cambios de orientación que impone la evolución de la coyuntura.

Queda, por lo dicho, implícito, que la presente disposición es algo más que un simple Reglamento de la Ley de Montes de 8 de junio de 1957, puesto que incorpora a su articulado, además de los preceptos de la propia Ley que desarrolla, otros muchos que resultan necesarios para una regulación completa de la materia.

Se emplea, sin embargo, la denominación de «Reglamento de Montes», en parte, por respeto a una terminología tradicional y, en parte también, porque el nombre de Código Forestal, además de prematuro y excesivamente ambicioso, resultaría inadecuado para una disposición no publicada con rango de Ley. Por otra parte, sólo cuando una experiencia relativamente larga permita seleccionar determinadas normas cuya eficacia intrínseca les haya hecho sobrevivir a la evolución de la legislación administrativa, será factible construir con ellas un Código que regule permanentemente la conservación y el incremento de nuestra riqueza forestal.

Por lo demás, ninguna otra introducción se considera precisa en relación con el articulado del presente Reglamento. La amplia y compleja materia que comprende ha sido agrupada en cuatro libros, que tratan, respectivamente, de la Propiedad Forestal, de los Aprovechamientos e Industrias Forestales, de la Repoblación y Conservación de los Montes y de las Infracciones y su Sanción. Una buena parte de los cuatrocientos noventa artículos contenidos en esta disposición han sido tomados de antiguas disposiciones, cuya necesidad y eficacia están demostradas por una larga experiencia. Otros preceptos son consecuencia obligada de los principios establecidos por la nueva Ley de Montes o tienen por finalidad llenar lagunas apreciadas al refundir una legislación que nunca fue sistemáticamente

promulgada. Y, finalmente, existen también preceptos de carácter procedimental, cuya articulación fue expresamente encomendada por la Ley de Montes de ocho de junio de mil novecientos cincuenta y siete a las disposiciones reglamentarias.

En su virtud, a propuesta del Ministro de Agricultura, de acuerdo en lo sustancial con lo informado por el Consejo de Estado, y previa deliberación del Consejo de Ministros, en su reunión del día 9 de febrero de 1962,

DISPONGO:

Artículo único.

Queda aprobado el Reglamento de Montes que a continuación se inserta.

REGLAMENTO DE MONTES

TÍTULO PRELIMINAR

De la Administración Forestal del Estado

Artículos 1 a 3.

(Derogados)

LIBRO I

De la propiedad forestal

TÍTULO I

Concepto y clasificación de los montes

CAPÍTULO I

Concepto legal de los montes

Artículos 4 a 7.

(Derogados)

CAPÍTULO II

Clasificación de los montes por razón de su pertenencia

Artículo 8.

(Derogado)

Sección 1.ª Montes públicos

Artículos 9 a 12.

(Derogados)

Epígrafe A. Refundición de dominios

Artículo 13.

En los casos de condominio en montes catalogados, cuando el suelo fuere de un particular o de Entidad Pública y el vuelo perteneciere a una de éstas o al Estado, podrán refundirse ambos dominios a favor del dueño del vuelo, indemnizando previamente al del

suelo por el procedimiento y reglas que, para la fijación del justo precio, se contienen en la Ley de Expropiación Forzosa. Se exceptúan de este precepto los contenidos y consorcios con el Patrimonio Forestal del Estado.

Artículo 14.

1. Cuando se considere conveniente realizar la refundición de dominios, siendo el vuelo del Estado, se incoará el oportuno expediente en el Servicio Regional o Provincial que corresponda dando vista del mismo al interesado para que en el plazo de treinta días pueda examinarlo y alegar lo que estime pertinente.

2. La Jefatura remitirá el resultado de lo actuado, con razonado informe y propuesta, a la Dirección General de Montes, Caza y Pesca Fluvial que, después de oír a la Asesoría Jurídica y al Consejo Superior de Montes, someterá el caso a resolución del Ministerio de Agricultura.

Artículo 15.

Si el dueño del suelo pretendiera también tener derecho al vuelo, presentará en el Servicio Forestal, dentro del plazo de treinta días, establecido en el artículo anterior, títulos fehacientes probatorios de su derecho. Si el Ministerio, oída la Asesoría Jurídica, desestimase su alegación, podrá obtener la suspensión del expediente de refundición si dentro del término de un mes, contado a partir de la notificación, acredita haber iniciado la reclamación judicial de su pretendido derecho por el procedimiento establecido en los artículos 55 y siguientes de este Reglamento.

Artículo 16.

Acordada por el Ministerio de Agricultura la adquisición del suelo y resultas, en su caso, las cuestiones judiciales que se hubieren planteado, se procederá a la tasación de acuerdo con las normas de la Ley de Expropiación Forzosa.

Artículo 17.

Cuando el dueño del vuelo fuera una Entidad local o Corporación de Derecho Público, se instruirá por la misma, con análogos trámites, el expediente oportuno, cuya resolución corresponderá a la Entidad o Corporación, o al Ministerio de quien dependa, siendo preceptivo en todo caso, el informe del Departamento de Agricultura.

Artículo 18.

Si el dominio útil de un monte corresponde al Estado o a Entidad pública, podrá su dueño ofrecer al del dominio directo el rescate del canon, haciéndose la redención bien por el precio convenido o mediante equitativo aprecio del valor capitalizando su importe al 4 por 100.

Epígrafe B. Régimen fiscal de los montes públicos

Artículo 19.

1. Los bienes del Patrimonio Forestal del Estado y los que el Instituto Nacional de Previsión posea como Entidad colaboradora a la obra del Patrimonio Forestal, estarán exentos de contribuciones e impuestos del Estado y de las Entidades locales. Asimismo, quedarán exentos de todo gravamen los terrenos que se dediquen a Coto Escolar de Previsión de carácter predominantemente forestal.

2. Respecto al régimen fiscal de los montes pertenecientes a Entidades locales, se estará a lo dispuesto en la vigente Ley de Régimen Local.

Artículo 20.

(Derogado)

Epígrafe C. Montes del común de vecinos

Artículos 21 a 22.

(Derogados)

Epígrafe D. Montes en mano común de vecinos en Galicia

Artículo 23.

(Derogado)

Epígrafe E. Montes de utilidad pública

Artículos 24 y 25.

(Derogados)

Artículo 26.

El procedimiento para la declaración de utilidad pública se iniciará por el Servicio Forestal correspondiente que, actuando de oficio o a instancia de parte, redactará una Memoria expresiva de las circunstancias que, de acuerdo con lo establecido en el artículo anterior, justifiquen aquella declaración.

Artículo 27.

Previa audiencia de la Entidad poseedora del monte, el Servicio Forestal remitirá el expediente a la Dirección General de Montes, Caza y Pesca Fluvial, que formulará la propuesta de resolución que estime procedente.

Artículo 28.

La declaración de utilidad pública se hará, en todo caso, por Orden del Ministerio de Agricultura, que podrá ser impugnada ante la Jurisdicción Contencioso-Administrativa, por la Entidad propietaria del monte.

Artículo 29.

Firme la orden de declaración de utilidad pública, los montes o terrenos forestales que hubieren sido objeto de ella, serán incorporados al Catálogo de Montes, comunicándose el acuerdo a la Entidad a quien haya de asignarse su pertenencia.

Artículo 30.

Cuando la aprobación de un plan derivado de la aplicación de la Ley del Suelo, de 12 de mayo de 1956, afectare a un monte de utilidad pública, será necesario el previo informe del Ministerio de Agricultura.

Sección 2.ª Montes protectores

Artículos 31 a 34.

(Derogados)

Sección 3.ª Montes de particulares

Artículos 35 a 37.

(Derogados)

TÍTULO II

Catálogo de Montes

CAPÍTULO I

Disposiciones generales

Artículo 38.

1. El Catálogo de Montes es un registro público de carácter administrativo en el que se incluirán todos los montes que hubieran sido declarados de utilidad pública, pertenecientes tanto al Estado como a las Entidades locales y demás Corporaciones o Entidades de derecho público.

2. El Catálogo deberá ser aprobado por Decreto y sus modificaciones parciales sucesivas mediante Orden ministerial.

Artículo 39.

1. En el Catálogo se reseñarán los montes por provincias y dentro de cada una de éstas se numerarán correlativamente con mención del partido judicial, término municipal, nombre y pertenencia.

2. También se expresarán en el Catálogo: los límites del monte con la precisión posible; sus cabidas total y de utilidad pública; la especie o especies principales que lo pueblen, y su clasificación como bienes de propios o comunales.

3. Se consignarán, además, las cargas de todas clases que pesen sobre los predios catalogados (condominios, enclavados, servidumbres, ocupaciones, consorcios y demás derechos). Para cada una de ellas se detallarán, la fecha de su legitimación o concesión si fuera conocida, y la naturaleza jurídica, características, alcance y duración de las mismas.

4. Si el monte estuviere inscrito en el Registro de la Propiedad se harán constar los datos registrales y, en forma abreviada, la circunstancia de haber sido deslindado, amojonado, ordenado, etcétera.

5. En el Catálogo deberá reservarse espacio suficiente para que en él se pueda ir anotando el historial o vicisitudes por que atraviere cada predio desde su inclusión.

6. Si por excepción, un monte declarado de utilidad pública se hallase situado en dos o más términos municipales o provincias, se considerará, en general, a efectos de su designación en el Catálogo, como otros tantos predios distintos, inscribiéndose cada uno de éstos en su correspondiente provincia y término municipal con los límites propios, las cabidas que se deduzcan de sus líneas perimetrales y números que les correspondan, pero manteniendo para todos ellos la misma denominación e idéntica pertenencia.

7. Toda inscripción en el Catálogo, deberá perfeccionarse a medida que sea posible con la adición de un plano de cada monte en escala y con los requisitos técnicos que señale la Dirección General del Ramo.

CAPÍTULO II

Inclusiones

Artículo 40.

En el Catálogo deben ser incluidos:

- A) Todos los montes que figuren en el actual Catálogo.
- B) Los que no estando incluidos en dicho Catálogo hayan sido declarados de utilidad pública con anterioridad a la publicación de este Reglamento.
- C) Los que en lo sucesivo sean declarados de utilidad pública en virtud de lo dispuesto en el artículo 21 y los 26 a 29 del mismo.

Artículo 41.

Todo monte incluido en el Catálogo a que se refiere el artículo 38 se considerará como de utilidad pública en tanto no se acuerde legalmente su exclusión.

Artículo 42.

1. Las reclamaciones sobre inclusión de montes en el Catálogo, que entablen las Entidades afectadas y no se refieran a cuestiones de propiedad, posesión o cualesquiera otras de índole civil, tendrán carácter administrativo y se ventilarán ante la Jurisdicción Contencioso-Administrativa.

2. Si la reclamación versare sobre la pertenencia asignada al monte en el Catálogo, o sobre cualquiera otra cuestión de carácter civil, se seguirá el procedimiento establecido en los artículos 43 y 55 al 60 de esta disposición.

CAPÍTULO III

Exclusiones

Sección 1.ª Pérdida de la utilidad pública

Artículo 43.

1. Para excluir un monte del Catálogo será precisa Orden del Ministerio de Agricultura previo expediente instruido por el Distrito Forestal correspondiente con audiencia o a instancia de la Entidad propietaria, en el que se acredite que el monte no reúne ya las condiciones que fueron determinantes de su inclusión y dictamen del Consejo Superior de Montes.

2. Para las reclamaciones sobre exclusión de un monte del Catálogo se estará a lo dispuesto en el artículo 42 para las inclusiones.

Sección 2.ª Enajenaciones y expropiaciones

Artículo 44.

1. Los montes del Catálogo sólo podrán ser enajenados mediante Ley o en los casos previstos en los artículos 183 y siguientes de este Reglamento o en Leyes especiales.

2. La propiedad forestal catalogada es inembargable.

3. Excepcionalmente, servirán de garantía hipotecaria los aprovechamientos de los montes catalogados, en la forma que se cita en el artículo 151 de este Reglamento.

Artículo 45.

Los montes del Catálogo sólo podrán ser expropiados para obras y trabajos cuyo interés general prevalezca sobre la utilidad pública del monte afectado.

Artículo 46.

Salvo conformidad expresa del Ministerio de Agricultura, la utilidad pública o el interés social del fin a que haya de afectarse el monte expropiado, habrá de ser declarada en cada caso por Ley votada en Cortes, o reconocida por acuerdo del Consejo de Ministros, previo expediente en el que, con audiencia del Ministerio de Agricultura, se sustancie separadamente la existencia del interés preferente a que se refiere el artículo anterior.

Artículo 47.

Dicho expediente se iniciará mediante la remisión por el beneficiario de la expropiación al Servicio Forestal correspondiente, de una descripción suficiente del monte catalogado o parte de él cuya expropiación considere necesaria y de una Memoria en la que, haciéndose referencia circunstanciada a los títulos que justifican el derecho a expropiar, se razone la existencia de un interés general que deba prevalecer sobre la utilidad pública del monte cuya expropiación se proyecta.

Artículo 48.

El Servicio Forestal, dentro de los diez días siguientes a la presentación del expediente, dará vista del mismo, por término de quince, a la Entidad propietaria del monte, y elevará lo actuado con su informe que emitirá en el término de un mes una vez cumplida la audiencia anterior a la Dirección General de Montes, Caza y Pesca Fluvial, que oído el Consejo Superior de Montes, propondrá al Ministerio lo que proceda.

Artículo 49.

1. Si el criterio del Ministerio de Agricultura fuera favorable a la expropiación, se comunicará así al expropiante para que pueda seguir su curso el expediente por los trámites establecidos en la legislación sobre Expropiación Forzosa. En otro caso, se dará cuenta al Ministerio del que dependa el beneficiario de la expropiación, o los trabajos correspondientes, resolviéndose por el Consejo de Ministros la eventual discrepancia entre ambos Ministerios.

2. En los expedientes que promuevan los Ministerios del Ejército, Marina y Aire para la declaración de utilidad pública, en expropiaciones que afecten a montes catalogados, se dará audiencia al de Agricultura y se resolverá por el Consejo de Ministros, al mismo tiempo, acerca de la utilidad pública necesaria para la expropiación y de la preferencia de esta utilidad sobre la atribuida al monte por su inclusión en el Catálogo.

Sección 3.ª Pleitos sobre propiedad. Reclamaciones previas a la vía judicial civil

Artículos 50 a 63.

(Derogados)

Sección 4.ª Prescripción

Artículo 64.

(Derogado)

CAPÍTULO IV

Presunciones posesorias

Artículos 65 a 68.

(Derogados)

CAPÍTULO V

Inscripción en el Registro de la Propiedad

Artículo 69.

1. Todos los montes catalogados se inscribirán obligatoriamente en el Registro de la Propiedad, en favor de la entidad a la que corresponde su dominio, según el Catálogo. De igual modo serán inscritos todos los actos o contratos inscribibles que tengan por objeto un monte catalogado, incluido el deslinde del mismo.

2. Los Registradores que tuvieran conocimiento de no estar inscrito un monte catalogado en la circunscripción de su Registro o un acto, o contrato inscribible, relativo al mismo reclamarán de la Jefatura del Distrito Forestal la presentación de los documentos precisos para practicar las inscripciones omitidas. Si en el plazo de dos meses no se presentaren en el Registro tales documentos, su titular lo pondrá en conocimiento de la Dirección General de Montes, Caza y Pesca Fluvial para que subsane la falta y proceda a exigir las responsabilidades consiguientes al funcionario negligente.

Artículo 70.

1. Si el monte estuviere inmatriculado a favor de persona distinta de la entidad pública a la que el Catálogo asigne la pertenencia, la inscripción a favor de ésta se practicará mediante cualquiera de los medios de rectificación del Registro establecido en el apartado a) del artículo 40 de la Ley Hipotecaria.

2. Si no lo estuviere la inmatriculación tendrá lugar por cualquiera de los modos que admite la legislación hipotecaria y, en su caso, mediante la certificación administrativa de dominio a que se refiere el artículo siguiente.

Artículo 71.

1. Las certificaciones administrativas de dominio para inmatricular los montes catalogados se expedirán por los Ingenieros Jefes de los Servicios regionales o provinciales a cuyo cargo se hallen los montes, conforme al artículo 206 de la Ley Hipotecaria y concordantes de su Reglamento. Tales certificaciones se ajustarán a lo dispuesto en el artículo 303 del Reglamento Hipotecario, haciéndose constar, además, las circunstancias siguientes:

Número con que el monte figura en el Catálogo de los de utilidad pública de la provincia.

Si estuviere deslindado, la fecha de la Orden de aprobación del deslinde, y de tratarse de terrenos de ribera, estimada de acuerdo con la Ley de 18 de octubre de 1941, fecha de la Orden aprobatoria de la estimación.

De no hallarse deslindado, expresión de esta circunstancia, y en caso de estar declarado el monte en estado de deslinde, se indicará la fecha de la declaración y autoridad que la dictó.

2. Las certificaciones se expedirán por triplicado y siempre que ello sea posible se acompañará a las mismas un plano topográfico del monte, debidamente autorizado, para que quede archivado en el Registro.

Artículo 72.

1. En las certificaciones a que se refieren los artículos anteriores se consignarán las descripciones que resulten de los deslindes, inventarios, catálogos y demás documentos que obren en poder de la Administración forestal o Entidades propietarias.

2. Cuando se trate de montes no deslindados y las descripciones que se posean del Catálogo y sus antecedentes, o de cualquiera otros datos, ofrezcan manifiesta discrepancia con la realidad, se dispondrá y efectuará un reconocimiento previo del terreno para determinar provisionalmente, y sin perjuicio de las rectificaciones a que dé lugar un posterior deslinde, sus actuales linderos y extensión superficial, expresándose en tal caso en las certificaciones que se expidan para la inscripción los límites antiguos y los nuevos resultantes del reconocimiento, con indicación de la fecha en que éste fue practicado por la Administración Forestal.

Artículo 73.

Las certificaciones de dominio, una vez puesta en ellas la nota que proceda por la Oficina liquidadora del impuesto de derechos reales competente, se presentarán en el Registro de la Propiedad por un empleado subalterno dependiente del Servicio Forestal o, en su defecto, se remitirán por su Jefatura al representante del Ministerio fiscal o a la Alcaldía para que lleven a cabo dicha presentación.

Artículo 74.

Una vez verificada la inscripción y puesta la nota correspondiente al pie de las certificaciones, el Registrador archivará uno de los ejemplares con el plano topográfico del monte, si lo hubiere, y devolverá los otros dos al presentante. La Jefatura del Servicio Forestal conservará uno de ellos y remitirá el restante a la Entidad propietaria del monte.

Artículo 75.

1. Practicada la inscripción en virtud de certificado de dominio, se notificará a todos los que pudieran estar interesados en ella, por medio de edicto autorizado por el Registrador, que comprenderá; las circunstancias esenciales de descripción de la finca, título de adquisición, persona de quien se adquirió y entidad a la que pertenece. El edicto se entregará al representante a fin de que sea fijado por espacio de un mes en el tablón de anuncios del Ayuntamiento donde radica la finca, acreditándose este hecho por certificación o diligencia suscrita por el Secretario del mismo a continuación del edicto. Este se archivará en el Registro después de extendida nota al margen de la inscripción expresiva del cumplimiento de la anterior formalidad.

2. De no presentarse el edicto en el Registro dentro de los tres meses siguientes a la fecha de la inscripción, ésta será cancelada de oficio y por nota marginal. En caso de impugnación de la inscripción pública se estará a lo dispuesto en el último párrafo del artículo 298 del Reglamento Hipotecario.

Artículo 76.

Si la certificación para inmatricular el monte estuviere en contradicción con algún asiento no cancelado o cuya descripción coincida en algunos detalles con la de fincas o derechos ya inscritos, se procederá en la forma que determina el artículo 306 del Reglamento Hipotecario. Si el Ingeniero Jefe del Servicio Forestal decidiera acudir al Juez de Primera Instancia, requerirá el previo informe del Abogado del Estado, al que deberá comunicar, si fuere desfavorable la resolución que recaiga remitiendo los antecedentes oportunos por si hubiera lugar a iniciar las acciones pertinentes.

CAPÍTULO VI

Inmatriculación en el Registro de la Propiedad de fincas colindantes o próximas a montes catalogados**Artículo 77.**

1. Cuando se trate, de inmatricular en el Registro de la Propiedad, por cualquiera de los medios establecidos en la Ley Hipotecaria, fincas colindantes con montes públicos deberá expresarse detalladamente esta circunstancia en la descripción de las mismas, y si el Registrador apreciase, por examen de los títulos presentados, o del Registro, que el monte con el que linda la finca está catalogado como de utilidad pública, no podrá practicarse la inscripción solicitada de no acompañar a la documentación aportada u obtenerse por el Registrador, certificación de la Jefatura del Servicio Forestal acreditativa de que la finca no esté incluida en el monte del Catálogo relacionado con la pretendida inmatriculación.

2. Estas certificaciones se expedirán gratuitamente y dentro del plazo de treinta días, a contar de la fecha en que se soliciten. Si los interesados no presentan la expresada, certificación, la pedirá de oficio el Registrador, describiendo la finca de que se trate en la comunicación que al efecto dirija la Jefatura, tal y como aparezca en los títulos presentados, haciendo constar por diligencia en la copia de dicha comunicación que ha de quedar archivada en la oficina, la fecha de su remisión por correo certificado a la Jefatura del Servicio. Pasados treinta días sin que se reciba la certificación solicitada podrá llevarse a cabo la inmatriculación, haciéndose constar tal circunstancia en el asiento que se practique.

3. Cuando la inmatriculación se refiera a fincas radicantes en términos municipales y pagos donde existan montes propiedad del Estado, el Registrador, en todo caso y mediante oficio, pondrá en conocimiento de la Jefatura del Distrito Forestal correspondiente la inmatriculación practicada, expresando la descripción de la finca al efecto de que la Administración pueda ejercitar los derechos que pudieran corresponderle.

Artículo 78.

Los derechos de los Registradores que se devenguen por las inscripciones realizadas en aplicación de lo dispuesto en esta Ley se regularán según un arancel especial que será propuesto al Consejo de Ministros por el de Justicia, previo informe el de Agricultura.

TÍTULO III

Deslinde de montes catalogados

Artículo 79.

1. Es de la competencia de la Administración Forestal el deslinde de todos los montes públicos catalogados y la resolución, en vía administrativa, de las cuestiones que con él se relacionen.

2. A petición de las entidades públicas y a sus expensas, la Administración Forestal podrá hacer el deslinde de los montes no catalogados perteneciente a ellas con arreglo a los mismos requisitos y formalidades vigentes para los de utilidad pública.

Artículo 80.

1. El deslinde de los montes catalogados podrá acordarse, de oficio, por la Dirección General de Montes, Caza y Pesca Fluvial o a instancia de las entidades dueñas de los mismos o de los propietarios de fincas colindantes con ellos. En los últimos casos la ejecución del deslinde se solicitará del Servicio Forestal.

2. Acordado el deslinde, se comunicará al Registro de la Propiedad correspondiente, si el monte estuviere inscrito para que se extienda nota del acuerdo al margen de la inscripción de dominio.

3. Pagará los gastos que ocasione el deslinde y amojonamiento de los montes catalogados, en la parte que directamente les afecte, el que hubiere tenido la iniciativa de su realización, sin perjuicio de que la Administración forestal, en casos especiales en que así convenga, pueda satisfacerlo con cargo a los Presupuestos generales del Estado.

Artículo 81.

En la práctica de los deslindes se otorgará la preferencia:

1.º A los montes en que existan parcelas sobre cuya propiedad penda sentencia judicial, debiendo practicarse el deslinde, limitado a la parte del monte en litigio, tan pronto recaiga la resolución que ultime la vía administrativa.

2.º A los montes en que por sentencia firme se hubiere dispuesto la modificación de un deslinde.

3.º A los montes en que existan parcelas enclavadas o colinden con otros de propiedad particular y, especialmente cuando los linderos figuren en el Catálogo de forma confusa o equívoca.

CAPÍTULO I

Expedientes ordinarios de deslinde

Sección 1.ª Trámites anteriores al apeo

Artículo 82.

A todo deslinde precederá una Memoria, autorizada por el Ingeniero Jefe del Servicio Forestal, en la que habrá de hacerse referencia a los siguientes extremos:

1.º Justificación del deslinde que se propone y, en su caso, preferencia que le afectare conforme a lo dispuesto en el artículo anterior.

2.º Descripción del monte con expresión de sus linderos generales, de sus enclavados, colindancia y extensión perimetral y superficial, y vías pecuarias, si existiesen.

3.º Antecedentes del monte, título de propiedad e informaciones, reconocimientos o actuaciones que acrediten la posesión no disputada en que se hallen el Estado o la Entidad titular según el Catálogo, extractando cuidadosamente los documentos del archivo y los historiales de los aprovechamientos y de las denuncias, con especial mención de todos los incidentes habidos en punto a propiedad, posesión y disfrute.

Artículo 83.

Basado en la Memoria, el Ingeniero Jefe del Servicio Forestal formulará un presupuesto de gastos del deslinde, que deberá llevar la conformidad, en su caso, del que haya de sufragarlos, elevando dicho presupuesto, juntamente con la Memoria, a la Dirección General de Montes, Caza y Pesca Fluvial.

Artículo 84.

Podrán los Ingenieros Jefes de los Servicios Forestales, por su propia iniciativa o a instancia de la Entidad propietaria, declarar un monte en estado de deslinde cuando aprecien peligro de intrusiones. Esta declaración se publicará en el «Boletín Oficial» de la Provincia correspondiente, procediéndose a continuación y sin demora a incoar el expediente de deslinde mediante la redacción de la Memoria y presupuesto a que se refieren los artículos 82 y 83. La declaración caducará, de no terminarse el deslinde, en el plazo de dos años.

Artículo 85.

La declaración de un monte en estado de deslinde faculta a los Servicios Forestales para señalar, de oficio o a instancia de parte interesada, las zonas colindantes, cuyos aprovechamientos forestales deban sujetarse a las prescripciones que se establecen a continuación, con reserva de los derechos que puedan resultar una vez que se resuelva el deslinde.

Artículo 86.

1. En las zonas de defensa, señaladas a tenor de lo dispuesto en el artículo anterior, no podrán realizarse aprovechamientos de cortas, salvo que el Servicio Forestal las considere inaplazables, hasta que se apruebe y se afirme el deslinde que se practique.

2. El importe de estos disfrutes y de los autorizados en el artículo siguiente, se ingresará en la Caja de Depósitos de la provincia, a disposición del que resultare ser dueño de la zona señalada.

3. Los demás aprovechamientos podrán tener lugar conforme se expone en el artículo siguiente.

Artículo 87.

El Ingeniero o Perito de Montes del Servicio, oyendo al interesado o su representante fijará la especie y cantidad de productos que, no siendo corta de árboles, puedan realizarse sin daño al monte, levantando acta.

Artículo 88.

Terminado el aprovechamiento se reconocerá la superficie donde se haya realizado, levantándose acta con las mismas formalidades que en la prevista en el artículo último, y se harán constar en ella, de haberse producido, las extralimitaciones observadas con la tasación del daño causado, cuyo importe ingresará también en la mencionada Caja de Depósitos para su entrega al que resultare legítimo acreedor.

Epígrafe A. Amojonamiento provisional de líneas conocidas

Artículo 89.

1. El deslinde administrativo de los montes catalogados podrá desarrollarse en las dos fases o tiempos a que se refieren los artículos siguientes.

2. Serán notificados, personalmente, los dueños de las fincas colindantes y también, en su caso, los usufructuarios o titulares de hipotecas u otros derechos reales sobre las mismas, cuando sean conocidos sus domicilios. En su defecto podrá extenderse la notificación a los apoderados, administradores, colonos o encargados.

3. La operación de deslinde se fraccionará o no en las dos fases citadas, según la libre apreciación del Ingeniero Jefe del Servicio Forestal, que podrá también acordar, aun después de iniciada la primera, desistir de ella y continuar el procedimiento por los trámites de la segunda, dando cuenta en ambos casos a la Dirección General de Montes, Caza y Pesca Fluvial de las causas que motiven su decisión.

Artículo 90.

1. Acordada la realización del deslinde de un monte, la Jefatura del Servicio Forestal correspondiente anunciará en el «Boletín Oficial» de la provincia y en el tablón de anuncios del Ayuntamiento, con quince días al menos de antelación, la fecha en que el Ingeniero por ella designado procederá a colocar hitos o mojones provisionales en aquellas partes de los linderos exteriores e interiores sobre las que, atendiendo al actual estado posesorio, se tengan elementos de juicio que permitan su fijación.

2. En todo caso se recorrerán las líneas de separación con otros montes ya deslindados, y de no estar amojonados, se colocarán hitos sobre ellas.

Artículo 91.

Quedarán pendientes y abiertas, en este primer trazado y puesta de mojones, aquellas porciones de líneas perimetrales acerca de cuya correcta situación se ofrecieren dudas fundadas.

Artículo 92.

1. El Ingeniero encargado de marcar y amojonar provisionalmente los aludidos perímetros, lo hará acompañado de una Comisión del Ayuntamiento o Junta Rectora de la Entidad dueña del monte, cuya ausencia no invalidará la eficacia del acto, y de los prácticos que le sean precisos. De tratarse de monte perteneciente al Estado, bastará con que asistan únicamente los prácticos necesarios.

2. Podrán también asistir a la operación cuantos se crean interesados, y de ella se levantará acta diaria que será firmada por el Ingeniero, los representantes de la entidad titular del monte, si éste no fuera del Estado, los prácticos y los asistentes que formularen alguna protesta que al ser consignada en aquel documento, producirá la entrada en la segunda fase de la parte de la línea protestada. El acta será, asimismo, firmada por los interesados asistentes a la operación que prestaren su aquiescencia al amojonamiento provisional realizado.

Epígrafe B. Protestas

Artículo 93.

1. Efectuado el recorrido perimetral, colocados los mojones provisionales y levantado el plano de las líneas amojonadas, se anunciará el término de la operación en el «Boletín Oficial» de la provincia y en el tablón de anuncios del Ayuntamiento, advirtiendo de que en las oficinas del Servicio Forestal y en las de la Corporación se hallan a disposición de los interesados el plano a que acaba de aludirse y las actas a que se refiere el artículo último, y que los que no estuvieren conformes con la línea perimetral determinada por los hitos colocados en el terreno y reflejada en el correspondiente plano, podrán presentar en las oficinas del Servicio Forestal, dentro del plazo de un mes desde la publicación del aviso, la reclamación que convenga a su derecho.

2. Los interesados o sus representantes cuyo domicilio fuere conocido serán notificados personalmente.

Artículo 94.

Transcurrido el mencionado plazo, las líneas provisionales de colindancia, sobre las que no se hubiere formulado ninguna reclamación, adquirirán carácter definitivo a efectos de declaración del estado posesorio y se entrará en la fase siguiente, si hubiere lugar a ello.

Artículo 95.

1. Afectará esta segunda fase a las partes del perímetro, marcadas en la primera, sobre las que se hubieren producido reparos o protestas en tiempo hábil, y a aquellas otras que quedaron pendientes de trazado, todas las cuales serán objeto de la operación de deslinde, que se realizará con los requisitos y formalidades que se consignan en los artículos siguientes.

2. Por el mismo procedimiento, se deslindará la totalidad del monte cuando a juicio del Ingeniero Jefe del Servicio Forestal no resulte conveniente fraccionar la operación en dos fases o cuando, iniciada la primera, acordare aquél desistir de ella.

Epígrafe C. Anuncios, notificaciones y apoderamientos

Artículo 96.

Tan pronto como termine la primera fase o se decidiera desistir de ella, según lo dispuesto en el párrafo segundo del artículo 89, se procederá a anunciar mediante edictos, que se insertarán en el «Boletín Oficial» de la provincia y en el tablón de anuncios de los Ayuntamientos en cuyos términos radique el monte, las operaciones de deslinde de la totalidad del mismo o solamente de las líneas que hubieren quedado abiertas y de aquellas en que se produjeron protestas o reclamaciones, anuncios que se publicarán con tres meses de antelación, por lo menos, al día en que haya de comenzar el apeo, entendiéndose que la publicación de los edictos en la forma expresada surtirá los mismos efectos que una notificación personal, sin perjuicio de realizar ésta cuando sea posible, conforme se determina en el artículo 98.

Artículo 97.

En los edictos habrá de expresarse:

1.º El día y hora en que tendrá lugar el apeo, así como el punto por donde dará principio, emplazándose a los colindantes y a las personas que acrediten un interés legítimo para que asistan al mencionado acto.

2.º Que los que no asistan personalmente o por medio de representante legal o voluntario a la práctica del apeo no podrán después formular reclamaciones contra el mismo.

3.º Que durante el plazo de cuarenta y cinco días naturales desde la publicación del anuncio los que se conceptúen con derecho a la propiedad del monte o de parte del mismo, y los colindantes que deseen acreditar el que pueda corresponderles, deberán presentar los documentos pertinentes en las oficinas del Servicio Forestal, apercibiéndoseles de que transcurrido dicho plazo no se admitirá ningún otro, y a quienes no lo hubieran presentado que no podrán formular reclamación sobre propiedad en el expediente de deslinde.

Artículo 98.

1. Las operaciones de deslinde serán notificadas a la Entidad propietaria del monte y a los dueños de los de utilidad pública que confinen con el que va a ser deslindado, debiendo ser incluidas en la notificación las prevenciones que enumera el artículo anterior.

2. Serán también citados personalmente los demás colindantes y dueños de enclavados, o en su defecto los administradores, colonos o encargados, cuyos domicilios conociera la Administración Forestal.

Artículo 99.

Las Entidades Locales deberán ser citadas en las personas de sus Presidentes, o Alcaldes, y las demás Corporaciones o Establecimientos públicos, en las de sus Administradores o Encargados. El Estado se entenderá siempre representado en los deslindes por el Ingeniero Jefe del Servicio correspondiente del Patrimonio Forestal del Estado; las Entidades municipales, por el Alcalde o su Delegado, y los particulares, de no asistir personalmente, deberán autorizar debidamente a sus representantes.

Epígrafe D. Estudio de documentos por el Abogado del Estado

Artículo 100.

Los documentos administrativos y títulos de carácter civil presentados por los interesados o en poder de la administración serán remitidos, una vez transcurrido el plazo de 45 días establecidos para su presentación, el examen, calificación e informe del Abogado del estado de la Provincia, que dentro de los veinte días siguientes calificará la eficacia jurídica de los títulos presentados, al efecto de acreditar el dominio o la posesión de las fincas a que se refiera, y además establecerá una clasificación de los documentos aportados en dos grupos:

A) Aquellos de los que resulte que sus titulares están comprendidos en la protección del artículo 34 de la Ley Hipotecaria, si bien absteniéndose de opinar sobre la concurrencia del requisito de la buena fe, cuya apreciación, al solo efecto de establecer la clasificación de fincas a que se refiere el artículo 102 corresponderá al Ingeniero operador.

B) Aquellos otros titulares que no estén amparados por el artículo 34 de la Ley Hipotecaria.

Epígrafe E. Reconocimiento y clasificación de fincas o derechos

Artículo 101.

Dentro de los veinticinco días siguientes a la terminación del plazo establecido en el artículo anterior, el Ingeniero operador estudiará sobre el terreno la documentación presentada, con el fin de determinar, al pormenor los linderos generales con que el monte está inscrito en el Catálogo, y de realizar la clasificación de fincas o derechos establecida en el artículo siguiente.

Artículo 102.

El Ingeniero operador, visto el informe del Abogado del Estado, procederá a clasificar las fincas o derechos relacionados con el monte de los cuatro grupos siguientes, consignando en cada caso los datos registrales, si constaren:

A) Fincas o derechos amparados en títulos presentados y cuyos titulares realizaron su adquisición con todos los requisitos establecidos en el artículo 34 de la Ley Hipotecaria.

B) Fincas o derechos cuyos títulos fueren presentados y que, aunque la adquisición no se realizara con los requisitos previstos en el citado artículo 34, no obstante, el Ingeniero operador estimen en principio que no pertenecen al monte.

C) Fincas o derechos cuyos títulos han sido presentados y respecto de los que existan indicios suficientes de que pudieran pertenecer total o parcialmente al monte, siempre que si los títulos hubieren sido incluidos en el grupo A) del artículo 100, estime el Ingeniero que pudiera impugnarse judicialmente el requisito de la buena fe.

D) Fincas o derechos cuyos títulos no han sido presentados en el plazo legal y sobre los que se ofrecen los indicios a que se refiere el apartado C) precedente.

Epígrafe F: Anotaciones preventivas de deslinde

Artículo 103.

1. Aprobada por el Ingeniero Jefe del Servicio Forestal la clasificación a que se refiere el artículo anterior, acordará que sobre cada una de las fincas o derechos comprendidos en los grupos C y D se practique una anotación preventiva en cuya virtud se hagan constar en el Registro de la Propiedad la existencia del deslinde y que aquéllas pueden resultar afectadas total o parcialmente por la resolución final del expediente.

2. Se tomará un acuerdo por cada finca o derecho que haya de ser anotado, y se expedirá por duplicado y presentará en el Registro mandamiento disponiendo la práctica de dicha anotación, en el que se expresarán las siguientes circunstancias:

A) Fecha de la resolución que dispuso la ejecución del deslinde del monte de que se trate y autoridad que la dictó.

B) Descripción de la finca o derecho que ha de ser anotado, datos registrales, si constaren, y nombre, apellidos y demás circunstancias de su titular según los documentos presentados o las averiguaciones hechas por el Ingeniero operador.

C) Texto literal del acuerdo disponiendo la práctica de la anotación.

Artículo 104.

El Servicio Forestal, antes de la apertura del período de vista establecido en el artículo 120, podrá previo informe del Abogado del Estado, rectificar la clasificación a que se refiere el artículo 102, y en su consecuencia ordenar nuevas anotaciones preventivas o la cancelación de las ya practicadas.

Artículo 105.

Los interesados podrán impugnar en cualquier momento, conforme a lo dispuesto en el artículo 122 y siguientes de este Reglamento, el acuerdo de anotación preventiva, que será, no obstante, inmediatamente ejecutivo.

Artículo 106.

1. Los Registradores de la Propiedad están sujetos en la calificación de estos mandamientos a las mismas limitaciones establecidas respecto de los documentos expedidos por la Autoridad judicial.

2. Si la finca afectada por la anotación no estuviere inscrita, los Registradores, sin necesidad de petición expresa, tomarán anotación de suspensión por el plazo que se establece en el artículo siguiente.

Artículo 107.

1. Las anotaciones preventivas tomadas conforme a los artículos anteriores y que según resulta de lo dispuesto en el número cuarto 4 del artículo 127, deberán quedar subsistentes después del deslinde, caducarán a los cuatro años de la fecha en que quede firme la resolución definitiva de aquél.

2. Una vez firme el deslinde o transcurrido el plazo de un año establecido en el artículo 131, los perjudicados por las anotaciones preventivas que queden subsistentes podrán reclamar, por conducto del Servicio Forestal, y el Ministerio de Agricultura acordar que se cancelen previo informe de la Asesoría Jurídica. Si la Administración en el plazo de un año no hubiese estimado la reclamación ni obtenido la correspondiente anotación preventiva de demanda, el interesado podrá solicitar del Registrador la cancelación de la anotación de deslinde acompañando el recibo de presentación de la reclamación, en el que deberá, a tal efecto, hacerse constar con el detalle suficiente el objeto de ésta.

Sección 2.^a Apeo

Epígrafe A. Forma de realizarlo

Artículo 108.

El apeo comenzará por el punto de línea perimetral claramente señalado en el anuncio, siguiéndole después de manera que el monte quede a la derecha del que recorra sus linderos, y lo mismo se hará al deslindar los terrenos enclavados.

Artículo 109.

Al mismo tiempo que se realiza el apeo, y siguiendo su trazado, se colocarán en cada punto de intersección de líneas que formen ángulos entrantes o salientes piquetes protegidos con grandes montones de piedra en seco o tierra.

Epígrafe B. Resolución de cuestiones sobre el terreno

Artículo 110.

1. El Ingeniero encargado del deslinde procurará solventar por avenencia y conciliación de las partes interesadas las diferencias que puedan ser motivo de reclamación posterior, siempre que: se mejoren los límites del monte; sean con ventaja para éste y no se introduzcan modificaciones en la titulación de las fincas afectadas, si bien puede reservarse la aprobación de la conciliación cuando el asunto revista especial importancia a las autoridades encargadas de resolver el deslinde. Si el Ingeniero no consiguiese la avenencia, admitirá las protestas que se hagan, expresando en todo caso su propio criterio sobre el asunto y la opinión de la Entidad titular del monte.

2. Con estas mismas condiciones podrán concentrarse en una o varias parcelas diversos enclavados en un monte.

Epígrafe C. Valor y eficacia de los documentos presentados

Artículo 111.

1. A salvo de los derechos de propiedad y posesión que pudieran corresponder a los respectivos interesados, solamente tendrán valor y eficacia, en el acto del apeo, aquellas pruebas que de modo indudable acrediten la posesión quieta, pacífica e ininterrumpida, a título de dueño, durante más de treinta años de los terrenos pretendidos y los títulos de dominio inscritos en el Registro de la Propiedad relativos a fincas o derechos amparados, según los datos registrales por el artículo 34 de la Ley Hipotecaria. En cualquier otro caso se atribuirá la posesión en las operaciones de deslinde a favor de la Entidad a quien el Catálogo asigne la pertenencia.

2. Lo establecido en el párrafo anterior respecto de las fincas o derechos amparados por el artículo 34 de la Ley Hipotecaria se entiende en perjuicio de la facultad de la Administración Forestal para ejercitar las acciones judiciales pertinentes. En este supuesto, si se hubiere tomado anotación preventiva y la Administración durante el plazo de su vigencia obtuviere la de la demanda, ésta surtirá efecto respecto de tercero desde la fecha de la anotación de la demanda, el Juez ordenará cancelar la de deslinde.

Artículo 112.

En los casos en que los títulos presentados no dieran a conocer claramente la línea límite de la finca, los Ingenieros se atenderán a lo que resultare de la posesión en que estuvieren los colindantes.

Artículo 113.

La Administración Forestal reivindicará en el acto del apeo la posesión de todos los terrenos cuya usurpación resulte plenamente comprobada, pudiendo recabar, si fuera preciso el auxilio de la autoridad gubernativa, que le será prestado conforme a lo dispuesto en el artículo 66.

Artículo 114.

1. Si durante la práctica del apeo, se presentaren cuestiones de importancia cuya resolución ofreciese duda respecto del alcance e interpretación que deba darse a los títulos y documentos aportados en relación con la representación material sobre el terreno de la finca a que aquellos se contraigan, el ingeniero podrá dejar en suspenso el deslinde, en la parte que afecte a tales cuestiones, poniéndolo en conocimiento del Ingeniero Jefe del Servicio Forestal, que por conducto del Gobernador Civil de la provincia solicitará, y éste podrá acordar que se persone el Abogado del Estado en el acto del apeo para que se emita su dictamen acerca de la cuestión surgida.

2. El Abogado del Estado por el desempeño de este servicio especial disfrutará de los emolumentos extraordinarios a que tenga derecho el personal facultativo de Montes, de su categoría, en idénticas circunstancias y cuantía.

Epígrafe D. Acta del apeo

Artículo 115.

1. De la operación de apeo se extenderá acta diaria en la que se hará mención detallada de cuanto se hubiera ejecutado, consignándose las protestas en los términos prevenidos por el artículo 110 y expresándose los nombres de los colindantes, si fueren conocidos por los presentes al deslinde, clase de cultivos de sus fincas, así como los límites del monte con cuanto detalle sea necesario para que los linderos queden definidos con la máxima precisión y exactitud y puedan en cualquier momento ser reconocidos con la mera lectura del acta del apeo.

2. Las líneas que separan el monte de otros ya deslindados se describirán someramente si no lo estuvieren ya en la primera fase, sin admitir discusión alguna sobre ellas y se unirá al acta copia autorizada del deslinde ya aprobado.

Artículo 116.

En las actas de apeo se hará relación de los asistentes al mismo con carácter oficial o interesados y serán firmadas diariamente por todos ellos, siendo válido el documento aunque algunos no quieran o no puedan firmar, con tal de que se haga constar la circunstancia por medio de diligencia. El acta se extenderá en papel timbrado, expresándose al final de la diligencia de cada día los números de los pliegos en que se extienda.

Epígrafe E: Suspensión del apeo

Artículo 117.

1. Si por cualquier causa justificada hubiera que suspender un deslinde, se hará constar en el acta, por medio de diligencia, el día en que se suspenda expresándose aquél en que haya de reanudarse la operación si puede prefijarse. En caso contrario, y si la suspensión hubiere de durar más de un mes, se anunciará su continuación en el «Boletín Oficial» de la provincia y en el tablón de anuncios del Ayuntamiento, con un mes de anticipación, notificándose, además, personalmente a los interesados o sus representantes de domicilio conocido.

2. De igual modo se anunciará la suspensión si no pudiere dar comienzo el apeo en el día señalado o dentro de los ocho días siguientes:

Epígrafe F. Plan del monte deslindado

Artículo 118.

1. Al acta de apeo se unirá un plano del monte deslindado suscrito por el Ingeniero y a escala adecuada para que la hoja sea cómodamente manejable sin perjuicio de representar independientemente y en todo caso las partes o parcelas sobre las que hubiere habido reclamación o protesta y los detalles que por la escala adoptada no se vean con claridad. En este plano figurarán los puntos donde se colocaron los mojones, el número de orden de cada uno de ellos, los accidentes topográficos, como arroyos, caminos, etc., si es posible, los nombres de los propietarios de las fincas colindantes y la clase de cultivo de éstas las dos líneas de orientación geográfica y magnética, la cabida del monte cuando el deslinde sea total, la de cada uno de los enclavados, la escala del plano y el cuadro de signos convencionales. Acompañará al plano el registro topográfico lo más completo posible.

2. Cuando exista primera fase, el plano confeccionado en ella de las líneas que adquirieron carácter definitivo, se completará con el que se levante en la segunda fase de las que en la anterior quedaron abiertas y de aquellas en que se hubieren producido reclamaciones.

Sección 3.ª Trámites posteriores al apeo

Epígrafe A. Informe del Ingeniero operador

Artículo 119.

El Ingeniero encargado del deslinde entregará el expediente con todos los datos dentro del plazo de cuatro meses desde la terminación del apeo, al Ingeniero Jefe del Servicio Forestal correspondiente, acompañando un informe en el que se reseñarán los documentos presentados, se expresarán las razones que haya tenido para admitir o negar las pretensiones de los interesados y todo lo conducente para formar un juicio exacto de cuanto se hubiese practicado.

Epígrafe B. Vista del expediente

Artículo 120.

1. Tan pronto como los Ingenieros Jefes reciban el expediente de deslinde anunciarán en el «Boletín Oficial» de la provincia que se abre vista de él por quince días hábiles admitiéndose durante otros quince días las reclamaciones que se presenten sobre la práctica del apeo o sobre la propiedad de parcelas que hubieren sido atribuidas al monte al realizar aquella operación.

2. Los dueños o sus representantes cuyo domicilio fuese conocido serán notificados, además personalmente.

Artículo 121.

En los anuncios se advertirá que sólo podrán reclamar contra la pérdida del apeo los que hayan asistido personalmente o por medio de representantes a dicho acto. También se advertirá que las reclamaciones sobre propiedad sólo serán admisibles de haberse presentado los documentos correspondientes en el plazo señalado en el artículo 97 y si se expresa el propósito de apurar mediante ellas la vía administrativa como trámite previo a la judicial civil; si así no se expresare, cabrá subsanar la omisión a requerimiento del Servicio Forestal.

Epígrafe C. Reclamaciones

Artículo 122.

Todas las reclamaciones o protestas basadas en títulos o documentos de carácter civil o administrativo que se formulen por los interesados como consecuencia del período de vista serán preceptivamente informadas por el Abogado del Estado de la provincia dentro del plazo de quince días, a cuyo efecto se le remitirán dichas reclamaciones tan pronto como hayan sido presentadas.

Artículo 123.

Los que no hubieren presentado los documentos justificantes de su derecho dentro del plazo de los cuarenta y cinco días siguientes a las publicaciones a que se refiere el artículo 97, no podrán presentarlos en el expediente de deslinde ni formular, por lo tanto, dentro del mismo reclamación sobre propiedad, sin perjuicio de su derecho a seguir el procedimiento establecido en los artículos 128 y 129 de este Reglamento una vez que sea firme la Orden ministerial aprobatoria del deslinde.

Artículo 124.

Las reclamaciones sobre propiedad con los documentos correspondientes o sus copias cotejadas y el dictamen del Abogado del Estado, serán remitidas por término de quince días a la Entidad titular del monte, si éste no fuera del Estado, a fin de que dentro de dicho plazo emita su informe manifestando concretamente si accede o no a las pretensiones deducidas,

que en este último caso, o si el informe no se emitiera dentro del plazo, se entenderán denegadas en vía administrativa, quedando expedita la judicial conforme a lo dispuesto en el artículo 129 de este Reglamento.

Sección 4.^a Resoluciones del expediente

Epígrafe A. Informes y propuestas

Artículo 125.

El Ingeniero Jefe del Servicio Forestal, en el término de los treinta días siguientes a la terminación del plazo establecido en el artículo 124, elevará el expediente acompañado de su informe sobre el deslinde y las reclamaciones no desestimadas, con propuesta de resolución a la Dirección General de Montes, Caza y Pesca Fluvial que, si se hubieran formulado reclamaciones sobre cuestiones de propiedad que no deban entenderse desechadas conforme a lo dispuesto en el artículo 124, remitirá el citado expediente, antes del quinto día de haberlo recibido, a la Dirección General de lo Contencioso del Estado, que informará en el plazo de un mes.

Epígrafe B. Orden ministerial resolutoria del deslinde

Artículo 126.

Dentro del plazo de un mes, desde que el expediente hubiera sido devuelto por la Dirección General de lo Contencioso, desde que se hubiera recibido en la de Montes, Caza y Pesca Fluvial, de no haber sido preciso enviarlo al citado Centro Consultivo, el Ministerio de Agricultura resolverá el expediente de deslinde y las reclamaciones presentadas por Orden ministerial motivada, que se publicará en el «Boletín Oficial» de la provincia.

Artículo 127.

La Orden ministerial resolutoria del deslinde, contendrá necesariamente los siguientes extremos:

1.º Descripción del monte con expresión de la Entidad titular, del número que le asigne el Catálogo de los linderos interiores y exteriores establecidos en el expediente y de su situación cabida, denominación y demás circunstancias que se consideren de interés.

2.º Relación descriptiva, con expresión de sus datos registrales si constaren, de las fincas o parcelas que han quedado atribuidas al monte como consecuencia del deslinde, y acuerdo de gestionar la cancelación total o parcial de las inscripciones registrales de dichas fincas o parcelas y de cualesquiera otros en cuanto resultaren contradictorias con la descripción del monte.

3.º Relación de enclavados, reconocidos como pertenecientes a particulares.

4.º Acuerdo de cancelación de todas las anotaciones preventivas de deslinde, salvo las relativas a fincas o derechos amparados, según los datos del Registro, por el artículo 34 de la Ley Hipotecaria.

5.º Resolución de reclamaciones sobre propiedad con la declaración expresa de que queda agotada la vía administrativa y expedita la judicial civil.

Artículo 128.

La Orden ministerial resolutoria del deslinde pone término a la vía administrativa. Las personas que hubieren intervenido como partes en el expediente del mismo, y resultaren afectadas por la disposición que lo resuelva, podrán impugnar ésta ante la Jurisdicción Contencioso-Administrativa si plantearan cuestiones de tramitación o de carácter administrativo; pero no podrá suscitarse en dicha Jurisdicción ninguna relativa al dominio o a la posesión del monte o cualquiera otra de naturaleza civil.

Artículo 129.

Con la publicación de la Orden ministerial resolutoria del deslinde quedará expedita la acción ante los Tribunales ordinarios, sin que sea preciso apurar previamente la vía administrativa, a las Entidades públicas y los particulares que hubieran suscitado en forma, dentro del expediente de deslinde, cuestiones relacionadas con el dominio del monte, o cualesquiera otras de índole civil.

Artículo 130.

Los que no hubieran presentado la demanda dentro de los dos meses desde la publicación de la Orden resolutoria del deslinde, o de cuatro desde la terminación del plazo de un año, establecida en el artículo siguiente, si insisten en sus pretensiones, habrán de entablar nueva reclamación en vía administrativa, como trámite previo a la judicial, por el procedimiento establecido en los artículos 50 y siguientes.

Artículo 131.

Transcurrido el plazo de un año desde la apertura del período de vista, sin que hubiere recaído resolución en el expediente de deslinde, quedará expedita la vía judicial para los que hubieren entablado en forma dentro del dicho expediente, reclamación sobre propiedad o cuestiones de carácter civil que hayan de ventilarse ante los Tribunales de la Jurisdicción ordinaria.

Artículo 132.

El deslinde aprobado y firme declara, con carácter definitivo, el estado posesorio, a reserva de lo que resulte del juicio ordinario declarativo de propiedad.

Artículo 133.

Una vez que sea firme la Orden ministerial resolutoria del deslinde, el Jefe del Servicio Forestal, haciendo constar la fecha en que adquirió tal carácter, expedirá por duplicado certificación literal de los extremos primero, segundo y cuarto consignados en el artículo 127, y la remitirá juntamente, con una copia autorizada del plano topográfico, al Registrador de la Propiedad, que extenderá los siguientes asientos:

1.º Inmatriculación del monte o inscripción del deslinde.

2.º Las cancelaciones totales o parciales que se deriven de lo dispuesto en el apartado segundo del artículo 127.

En ambos casos quedarán a salvo los asientos relativos a derechos adquiridos por terceros, que según los datos registrales, están protegidos por el artículo 34 de la Ley Hipotecaria.

3.º Cancelación de todas las anotaciones a que se refiere el número cuarto del artículo 127, sin perjuicio de que pueda hacerlo de oficio con las que hubieran debido ser incluidas en la Orden ministerial resolutoria del deslinde conforme a dicho precepto.

Artículo 134.

La Orden ministerial resolutoria del deslinde podrá ser aclarada por el propio Ministerio, de oficio o a instancia de parte, en los términos necesarios, para su mejor ejecución, y siempre que se trate de rectificar errores u omisiones materiales o de hechos, sin alterar ni modificar derechos de terceros.

CAPÍTULO II

Casos especiales de deslinde

Sección 1.ª Deslindes parciales

Artículo 135.

Sólo podrán efectuarse deslindes parciales de los montes catalogados en virtud de sentencia judicial, o cuando las circunstancias lo aconsejen previa autorización de la Dirección General de Montes, Caza y Pesca Fluvial, que se realizarán de acuerdo con lo dispuesto en los artículos 95 y siguientes.

Sección 2.ª Concentración parcelaria

Artículo 136.

Cuando se acuerde legalmente la concentración parcelaria de una zona donde existan montes públicos catalogados, la Administración Forestal, tan pronto como sea notificada del acuerdo, delimitará con urgencia la superficie que pudiera pertenecer a los mismos, sin que esta delimitación prejuzgue los derechos que resulten del deslinde definitivo, ni produzca otro efecto, respecto a la extensión demarcada, que el de excluirla de la mencionada concentración.

Artículo 137.

1. Para dar cumplimiento a lo dispuesto en el artículo anterior, y realizadas ya las publicaciones que la Ley de Concentración Parcelaria establece, un Ingeniero de este Servicio y otro del Distrito Forestal procederán a determinar sobre el terreno la superficie que pudiera pertenecer al monte, valiéndose de los datos existentes en el aludido Distrito. De la operación se levantará acta, por duplicado, en la que se describirá brevemente, la línea perimetral adoptada, que se referirá a un plano, en el que quedará trazada, de los utilizados por el citado Organismo de agrupación parcelaria.

2. Tanto las actas como los planos, irán autorizados con las firmas de los dos Ingenieros que intervinieron en la delimitación.

TÍTULO IV

Amojonamiento

Artículo 138.

Dictada la Orden aprobatoria del deslinde de un monte público, el mismo Ingeniero que lo realizó, a ser posible, formulará inmediatamente el proyecto correspondiente de amojonamiento definitivo.

Artículo 139.

Se compondrá éste de Memoria, presupuesto, plano y pliegos de condiciones, y en él se fijará el plazo máximo para su total ejecución, de acuerdo con la conservación de las señales provisionales colocadas en el deslinde.

Artículo 140.

1. En el plano se representará la situación, clase y numeración correlativa de los hitos, que serán de primero y segundo orden, y cuyas características se fijarán por la Dirección General de Montes Caza y Pesca Fluvial.

2. La numeración de los hitos empezará y continuará como en el deslinde.

Artículo 141.

Los mojones de primer orden se reservarán para los puntos extremos de toda parte de la línea perimetral que separe términos jurisdiccionales entre sí, o bien monte público de otro que no lo sea, y para cualquier vértice cuya excepcional importancia lo haga conveniente a juicio del Ingeniero.

Artículo 142.

No se prescindirá de hitos de segundo orden en los casos en que haya cambio sensible de dirección, en cada punto de comienzo y fin de colindancia, en los exigidos por la visualidad de un vértice cualquiera desde el anterior y siguiente, y en el inicio y término de líneas naturales, límites del monte.

Artículo 143.

1. Sin perjuicio de poner señales podrá omitirse la colocación de mojones en aquellos vértices en que se colocaron piquetes durante el deslinde siempre que estén situados sobre lindes naturales, como ríos, arroyos, acantilados, costas, etc., indudable y permanentemente definibles como límites del monte con sólo su descripción en las actas de apeo y posteriormente, en las de amojonamiento.

2. También se podrá omitir la colocación de hitos en aquellos vértices entre los que medie corta distancia y hubieran sido necesarios en el deslinde por razones de visibilidad, escaso alcance de visuales por causa de pendiente, o por representar con mayor precisión ligeras inflexiones de los perímetros, y más bien exigidos por las operaciones topográficas que por necesidades del apeo.

Artículo 144.

En todos los casos en que la naturaleza del terreno haga imposible la colocación de hitos, se suscitarán por las señales posibles, bien marcando el vértice sobre roca viva o por cualquier arbitrio apropiado, cuidando siempre de que aquél pueda descubrirse fácilmente, en todo tiempo, por medio de otros de referencia o de señales permanentes dispuestas al efecto.

Artículo 145.

La operación definitiva de amojonamiento se anunciará, por el Ingeniero Jefe, en el «Boletín Oficial» de la provincia, con un mes de antelación, con expresión del Ingeniero que ha de dirigirla, que será el mismo que realizó el deslinde, si ello fuera posible. En el anuncio se hará constar que las reclamaciones sólo podrán versar sobre la práctica del amojonamiento, sin que en modo alguno puedan referirse al deslinde.

Artículo 146.

Del amojonamiento se levantará acta en papel timbrado correspondiente, suscrita por el Ingeniero, interesados y personal con representación oficial, asistentes al mismo.

Artículo 147.

Terminada la operación de amojonamiento, el Ingeniero Jefe anunciará en el «Boletín Oficial» de la provincia, el trámite de puesta de manifiesto del expediente a los interesados, dando un plazo de diez a treinta días para que puedan presentar, ante la Jefatura del Servicio Forestal, las reclamaciones que estimen pertinentes.

Artículo 148.

1. El Ingeniero Jefe remitirá el expediente, incluyendo las reclamaciones presentadas, con su informe y propuesta a la Dirección General de Montes, Caza y Pesca Fluvial, quien lo someterá a la Resolución del Ministro.

2. De la resolución ministerial aprobatoria del amojonamiento se enviará certificación por duplicado al Registro de la Propiedad, para hacerla constar por nota al margen de la inscripción o anotación correspondiente.

TÍTULO V

Gravámenes y ocupaciones de montes catalogados

CAPÍTULO I

Gravámenes

Sección 1.ª Servidumbres, hipotecas y otros derechos reales

Artículo 149.

En el Catálogo de Montes de Utilidad Pública se reflejarán las servidumbres y demás derechos reales que graven los inscritos y registrados en el mismo, con determinación de su contenido, extensión y beneficiarios, origen y título, en virtud del cual fueron establecidos.

Artículo 150.

Las Jefaturas de los Servicios Forestales determinarán, a efectos de lo dispuesto en el artículo anterior, y previo informe de la Abogacía del Estado de la provincia, la condición jurídica de las servidumbres y demás derechos reales actualmente existentes, procediendo a incoar el expediente para su inscripción en el Catálogo, de oficio o a instancia de parte previa la conformidad de la Entidad titular del monte.

Artículo 151.

Por excepción, podrá constituirse garantía hipotecaria sobre los aprovechamientos de los montes catalogados, y la ejecución sólo podrá dirigirse contra la renta o aprovechamiento del monte gravado.

Artículos 152 a 154.

(Derogados)

Sección 2.ª Expedientes sobre legitimación de gravámenes

Artículo 155.

1. Si de los antecedentes de que disponga la Administración no resultara debidamente justificada la existencia o legitimidad de alguna servidumbre o derecho real, el Servicio Forestal dispondrá la inserción de un aviso en el «Boletín Oficial» de la provincia y en el tablón de anuncios del Ayuntamiento correspondiente, advirtiendo la apertura de expediente sobre existencia o legitimidad de la servidumbre o derecho real de que se trate, y haciendo saber a cuantos tengan interés en el asunto que, durante los treinta días siguientes a la publicación del aviso en el citado «Boletín» podrán formular las alegaciones y aportar las pruebas que estimen convenientes para la defensa de su derecho. Igualmente se procederá a requerimiento justificado de la Entidad propietaria del monte.

2. Los interesados o sus representantes, cuyo domicilio fuese conocido, serán notificados, además, personalmente.

Artículo 156.

La Jefatura del Servicio Forestal, previo informe de la Abogacía del Estado de la provincia, y con audiencia de la Entidad propietaria del monte elevará propuesta al Ministerio de Agricultura por conducto de la Dirección General de Montes, Caza y Pesca Fluvial sobre la existencia o legitimidad de la servidumbre o derecho real. La Resolución que recaiga se publicará en el «Boletín Oficial» de la provincia, y se notificará a los interesados que

hubieran comparecido legalmente en el expediente y expresado un domicilio para recibir notificaciones.

Artículo 157.

Las Entidades o particulares que se consideren lesionados en sus derechos, podrán impugnar la Resolución adoptada ante los Tribunales ordinarios en el juicio declarativo que corresponda, agotando la vía administrativa, como trámite previo a la judicial, por el procedimiento establecido en los artículos 50 y siguientes.

Artículo 158.

Si la servidumbre o derechos reales estuvieren inscritos en el Registro de la Propiedad, los asientos correspondientes sólo podrán cancelarse si mediare el consentimiento de los titulares de tales derechos o hubiere recaído Resolución judicial firme.

Sección 3.ª Extinción de servidumbres por incompatibilidad

Artículo 159.

Con respecto a los montes públicos catalogados, el Ministro de Agricultura podrá declarar la extinción o la suspensión temporal de cualquier servidumbre establecida sobre ellos, aunque estén debidamente legalizadas e inscritas, cuando se estime que aun reguladas de un modo o forma distinta, son incompatibles con las condiciones esenciales del monte gravado o con el fin de utilidad pública a que estuviere afecto.

Artículo 160.

Los Ingenieros Jefes de los Servicios Forestales, por su propia iniciativa o a instancia de la Entidad titular del monte, ordenarán, cuando concurren las circunstancias expresadas en el artículo anterior, la instrucción de expediente, en el que se redactará una Memoria descriptiva de la servidumbre, de cuya extinción o suspensión se trata, con mención del nombre y circunstancia del titular de la misma y de los datos, si fueran conocidos, relativos a la inclusión de ésta en el Catálogo, así como el título de constitución, reseñándose detenidamente las causas que demuestren la incompatibilidad, objeto del expediente.

Artículo 161.

La persona que aparezca como titular de la servidumbre en el Registro de la Propiedad o en el Catálogo de Montes, y en su defecto, la que lo fuere notoriamente, será notificada de la existencia del expediente e instruida de su derecho de alegar y probar cuanto le convenga, dentro de los treinta días siguientes a la notificación, debiendo unirse al expediente el informe facultativo del Perito que podrá nombrar el interesado.

Artículo 162.

Ultimado el expediente, el Ingeniero Jefe del Servicio Forestal lo elevará, con su informe, a la Dirección General de Montes, Caza y Pesca Fluvial que formulará la oportuna propuesta de Resolución, y lo pasará sucesivamente a dictamen de la Asesoría Jurídica del Ministerio y del Consejo Superior de Montes.

Artículo 163.

El Ministerio de Agricultura dictará la Resolución que proceda en orden a la incompatibilidad y consiguiente extinción o suspensión de la servidumbre, objeto del expediente, así como sobre el derecho a indemnización de la persona perjudicada por la extinción o suspensión. Si el titular de la servidumbre fuera una comunidad vecinal, el acuerdo habrá de adoptarse por el Consejo de Ministros.

Artículo 164.

Para que haya lugar a la indemnización es necesario que la servidumbre extinguida, o en suspenso, se funde en algún título legítimo. En los demás casos, sólo teniendo presente circunstancias de equidad libremente apreciadas por el Gobierno podrá concederse la indemnización.

Artículo 165.

Firme la declaración de incompatibilidad se considerará extinguida o en suspenso la servidumbre que hubiera sido objeto de aquélla, y se iniciarán, si hubiere lugar, las actuaciones para indemnizar, por cuenta del dueño del monte, al titular de la servidumbre extinguida o en suspenso.

Artículo 166.

La Jefatura del Servicio Forestal realizará un estudio razonado sobre el valor de la servidumbre extinguida o en suspenso, y determinarán la cuantía de la indemnización que a su juicio procede abonar en cada caso, dando vista de lo actuado a los interesados, por el plazo de treinta días, para que presenten por escrito su propia valoración o acepten la de la Jefatura del Servicio Forestal.

Artículo 167.

Si no hubiera conformidad entre las partes interesadas, se seguirá el procedimiento y las reglas que para la fijación del justo precio se contienen en la Ley de Expropiación Forzosa.

CAPÍTULO II

Ocupaciones

Sección 1.ª Ocupaciones en interés particular

Artículo 168.

Con carácter excepcional, el Ministerio de Agricultura podrá autorizar ocupaciones temporales en los montes públicos catalogados o el establecimiento en ellos de servidumbres de cualquier clase o naturaleza.

Artículo 169.

1. Las autorizaciones se concederán previo expediente en el que se acredite la compatibilidad de la ocupación o servidumbre con el fin y la utilidad pública que califica al monte a cuyo efecto se redactará la oportuna memoria por el Ingeniero Jefe del Servicio Forestal correspondiente.

2. En esta memoria se determinará la extensión puramente indispensable a que se ha de contraer la ocupación o servidumbre, sin sustitución conveniente fuera del monte; se especificarán los conceptos de daños y perjuicios que han de producirse y que valorados justificarán el precio de la ocupación o servidumbre, y se propondrán las condiciones en que han de otorgarse, acompañando plano debidamente autorizado de la parte del monte afectada. En ningún caso será suficiente la conformidad del dueño del predio para tener por acreditada la compatibilidad.

Artículo 170.

El Servicio Forestal dará, sucesivamente, audiencia en el expediente, por término de quince días, a los eventuales beneficiarios de la ocupación o servidumbre y a la entidad titular del monte, de no pertenecer éste al Estado, elevando seguidamente las actuaciones con su informe a la Dirección General de Montes, Caza y Pesca Fluvial.

Artículo 171.

Cuando se trate de montes del Estado, las autorizaciones a que se refiere el artículo 169 se concederán o denegarán discrecionalmente, expresando la duración de la ocupación o servidumbre, por orden del Ministerio de Agricultura, a cuyo efecto la Dirección General de Montes, Caza y Pesca Fluvial, una vez que formule la correspondiente propuesta de resolución ministerial, remitirá, sucesivamente el expediente a informe de la Asesoría Jurídica del Ministerio y del Consejo Superior de Montes.

Artículo 172.

Las autorizaciones que afectan a montes pertenecientes a Entidades locales y Establecimientos públicos se concederán o denegarán, previos los informes que estime convenientes, por la Dirección General de Montes, Caza y Pesca Fluvial, haciendo constar el tiempo que haya de durar la ocupación o servidumbre.

Artículo 173.

El consentimiento de la Entidad titular es necesario para autorizar ocupaciones o servidumbres en los montes. Cuando el dueño se opusiere, el Servicio Forestal correspondiente, sin más trámites, dará por concluso el expediente, comunicando a los interesados no haber lugar a lo solicitado

Artículo 174.

1. En la Orden Ministerial o en la Resolución de la Dirección General de Montes, Caza y Pesca Fluvial en su caso, que autorice una ocupación o servidumbre que no exceda de treinta años, se fijará la cuantía del canon anual que habrá de pagar el beneficiario al dueño del monte.

2. Dicho canon será revisable cada cinco años por Orden del Ministerio de Agricultura o Resolución de la citada Dirección General, respectivamente, a instancia de cualquiera de las partes interesadas, oyendo a todas ellas y previo informe del Servicio Forestal.

Artículo 175.

Si la ocupación o servidumbre hubiera de durar más de treinta años o por tiempo indefinido, será preciso abonar el concepto de indemnización, por una sola vez, la que correspondiere como justo precio en el supuesto de expropiación, sin que el titular del monte quede obligado a la devolución de cantidad alguna en caso de extinguirse la ocupación por voluntad del ocupante, rescisión por incumplimiento de las condiciones de la concesión o transcurso del plazo por el que fue concedida.

Artículo 176.

En defecto de acuerdo entre las partes sobre la cuantía de la indemnización, ésta se fijará por el procedimiento y las reglas que para la fijación del justo precio establece la Ley de Expropiación Forzosa.

Artículo 177.

1. Cuando concurren circunstancias excepcionales de urgencia que deberán precisarse y justificarse en la petición, los Ingenieros Jefes de los Servicios Forestales, fijando a título provisorio la indemnización o canon que ha de abonarse previamente, podrán autorizar de modo provisional y con el consentimiento de la Entidad titular del monte, la ocupación de terrenos o el establecimiento de servidumbre en los montes catalogados, sin que pueda realizarse corta de arbolado, salvo casos excepcionales en que la necesidad de su inmediata ejecución se demuestre claramente, y aceptación previa por el solicitante de las condiciones técnicas y económicas que se fijen cuando se acuerde, definitivamente, la ocupación.

2. Estas autorizaciones provisionales quedarán automáticamente rescindidas sin derecho alguno por parte del beneficiario si en el plazo de un año el Ministerio de Agricultura

no hubiere concedido la autorización definitiva, previa la tramitación establecida en los artículos 169 a 176.

Sección 2.ª Ocupaciones por razón de interés público

Artículo 178.

Los expedientes de ocupación o servidumbre puede instruirse también por razón de obras o servicios públicos y como consecuencia de concesiones administrativas de aguas, minas o de cualquier otra clase.

Artículo 179.

1. Siempre que del proyecto de una obra o servicio del Estado, provincia o municipio, o como consecuencia de la solicitud de una concesión administrativa de aguas, minas o de cualquier otra clase, resulte la necesidad de ocupar temporalmente terreno de un monte catalogado, o de imponerle una servidumbre aunque sea legal, se dará comunicación con informe, por el Organismo que incoe el expediente, de la correspondiente parte del proyecto al Ingeniero Jefe del Servicio Forestal, el cual elevará el asunto con su informe, dentro del plazo de un mes, a la Dirección General de Montes, Caza y Pesca Fluvial.

2. Cuando por tratarse de montes comprendidos en el artículo 172 correspondiere la resolución a la Dirección General de Montes, Caza y Pesca Fluvial y se produjese disconformidad con el Departamento de que dependa la obra o servicio, pasará el expediente a conocimiento del Ministerio de Agricultura y de mantenerse la disconformidad entre los Ministerios, así como también cuando la Entidad dueña del monte se opusiere a la ocupación o servidumbre pretendida, resolverá el Consejo de Ministros.

3. Igualmente corresponderá la resolución al Consejo de Ministros cuando en los montes del Estado surgiere discrepancia sobre el Ministerio interesado y el de Agricultura.

4. La autorización sólo tendrá vigencia mientras se cumpla la finalidad de la obra, servicio o concesión a cuyo favor se hubiere otorgado.

Artículo 180.

Cuando se trate de establecer servidumbres o autorizar ocupaciones en montes catalogados, motivadas por finalidades relacionadas con la defensa nacional, la tramitación de los expedientes será la siguiente:

El Ministerio del Ejército, o el de Marina o Aire en su caso, solicitará del de Agricultura, en escrito justificativo, la servidumbre u ocupación pretendida, y este Ministerio resolverá sobre la petición, oyendo en plazo de diez días a la Entidad propietaria, de no pertenecer el monte al Estado.

De existir disconformidad entre el Ministerio interesado y el de Agricultura, así como cuando se muestre oposición por la Entidad dueña del monte, corresponderá al Consejero de Ministros la resolución del expediente.

Artículo 181.

Toda autorización para ocupar terrenos o establecer servidumbre, derivadas de concesión administrativa, se entenderá siempre condicionada al otorgamiento de ésta, sin que hasta ese momento se pueda usar de la autorización concedida.

TÍTULO VI

Adquisiciones y permutas

Artículo 182.

El Estado podrá adquirir, mediante compraventa, permuta o expropiación, aquellos montes de propiedad particular, o derechos sobre los mismos, que mejor puedan contribuir al cumplimiento de los fines propios del Patrimonio Forestal del Estado.

Artículo 183.

El Patrimonio Forestal del Estado podrá adquirir o permutar para sus fines, de acuerdo con su legislación especial y la de Régimen local, los montes que aparezcan en el catálogo como de Entidades locales, y éstas, con el mismo objeto, mediante permuta, los del Estado.

Artículo 184.

El régimen de permutas de montes del Estado, incluidos en el Catálogo con otros de particulares, se regulará por las normas de la Ley y Reglamento del Patrimonio Forestal del Estado.

Artículo 185.

1. Los montes incluidos en el Catálogo, afectos a las Entidades locales y Establecimientos públicos, podrán ser objeto de permuta total o parcial con otros catalogados o no, cualquiera que fuese su dueño.

2. Cuando la permuta afecte exclusivamente a montes catalogados se formalizarán, previa observancia de los preceptos de las legislaciones aplicables, mediante acuerdo entre las Entidades propietarias, que deberán dar cuenta al Servicio Forestal.

3. Cuando la permuta afecte a montes no catalogados, sólo podrá realizarse cuando el acuerdo se adopte conforme a la legislación peculiar de las Entidades permutantes y además se obtenga la conformidad del Ministerio de Agricultura, previa instrucción del correspondiente expediente por la Jefatura del Servicio Forestal.

Artículo 186.

Las tasaciones que fueren necesarias para la formalización de las permutas, a que se refieren los artículos anteriores, se practicarán por Ingenieros de Montes de los Servicios Forestales correspondientes o libremente designados por las Entidades interesadas.

Artículo 187.

Las permutas deberán ser elevadas a escritura pública, que se inscribirá en el Registro de la Propiedad, de la que se entregará copia autorizada al Servicio Forestal a los efectos de la inclusión en el Catálogo.

Artículo 188.

1. Los montes catalogados que pertenezcan en comunidad a varios dueños, no podrán dividirse si la parte que a cada condueño correspondiera fuese inferior a la extensión de la unidad mínima de monte señalada, para la zona respectiva, por Decreto aprobado en Consejo de Ministros.

2. Los expedientes de autorización se tramitarán en las Jefaturas de los Servicios Forestales y serán resueltos por el Ministerio de Agricultura a propuesta de la Dirección General de Montes, Caza y Pesca Fluvial. Concedida la autorización, el Servicio Forestal, a requerimiento de los partícipes, realizará las operaciones de división material, formando partes proporcionadas al derecho de cada uno.

TÍTULO VII

De los parques nacionales y de los sitios y monumentos naturales de interés nacional

Artículos 189 a 201.

(Derogados)

LIBRO II

De los aprovechamientos e industrias forestales

TÍTULO I

Aprovechamientos forestales

Artículos 202 y 203.

(Derogados)

CAPÍTULO I

Proyectos de Ordenación y Planes Técnicos

Artículo 204.

(Derogado)

Artículo 205.

1. Los proyectos de ordenación, que se redactarán con estricta sujeción a lo establecido en las instrucciones que estuviesen vigentes, podrán ser de acción desocrática integral o limitada, según lo aconsejen en cada caso los factores y circunstancias de carácter legal, natural, forestal, económico-social y administrativo.

2. Los proyectos de ordenación integral comprenderán los predios forestales cuyos productos deban abastecer un mismo mercado, de modo que sea posible resolver en conjunto la saca de sus productos mediante una misma red de caminos, enlazada con aquél por una vía principal permanente.

3. Los proyectos de ordenación limitada se referirán a un monte o grupo de montes cuyo aislamiento, restringida importancia y estado selvícola no den base suficiente a una ordenación integral, pero ofrezcan masas apropiadas para el desarrollo de un plan científico de aprovechamiento y restauración.

Artículo 206.

1. Los planes técnicos, según el objeto perseguido, se dividen en:

- A) Para montes productores.
- B) Para montes protectores.

2. Los planes en el grupo A) se limitarán a la determinación de existencias realizables y su distribución superficial, como base para un sistema de aprovechamiento, conservación y mejora del monte. Se atenderá también a su restauración, tanto por métodos naturales como artificiales. La restauración, en el primer supuesto, deberá alcanzarse mediante la localización e intensidad adecuada de las cortas, y en el segundo, el ritmo de la repoblación se atemperará a los medios económicos disponibles en cada caso.

3. Los planes técnicos para el grupo B) serán obligatorios y tendrán por finalidad esencial la persistencia del monte y su normal restauración en el menor tiempo posible. Por consiguiente, en estos predios el aspecto económico de los aprovechamientos quedará subordinado al tratamiento selvícola que, en cada caso, sea más adecuado para la finalidad protectora perseguida.

4. Los Servicios provinciales de la Dirección General de Montes, Caza y Pesca Fluvial confeccionarán los planes técnicos para los montes protectores, que una vez terminados se pondrán de manifiesto a los dueños en las oficinas correspondientes durante el plazo de quince días, a fin de que en los quince siguientes puedan presentar en la Jefatura las alegaciones que juzguen pertinentes.

5. Transcurrido este último plazo, los Ingenieros Jefes tramitarán los planes, acompañados de los alegatos formulados y de sus informes, a la mencionada Dirección, que propondrán al Ministro de Agricultura la resolución procedente.

6. Los planes técnicos para los dos grupos indicados alcanzarán la duración de diez años, salvo circunstancias excepcionales en contrario, y se revisarán al finalizar cada decenio.

Artículo 207.

(Derogado)

Artículo 208.

Los montes catalogados, mientras no tengan proyecto de ordenación o plan técnico, se regirán por sencillos planes facultativos de aprovechamientos y mejoras anuales o periódicos, cuya duración no excederá, en principio, de cinco años.

Artículo 209.

1. Cuando un monte no catalogado y que no sea protector, cualquiera que sea su pertenencia, revista importancia forestal, económica o social, la Dirección General de Montes, Caza y Pesca Fluvial, previo informe de la Jefatura del Servicio Forestal correspondiente, y sin perjuicio de los recursos establecidos en la vigente Ley de Procedimiento Administrativo, podrá exigir al propietario la presentación de un proyecto de ordenación o de un plan técnico, según proceda, autorizados por un Ingeniero de Montes, concediéndole al efecto un plazo proporcionado a la importancia del estudio y condiciones del monte objeto del mismo.

2. Si el propietario no atendiere al requerimiento de la Dirección General de Montes, Caza y Pesca Fluvial, procederá ésta a la redacción del proyecto o el plan técnico por cuenta del dueño del predio, y con la garantía de los aprovechamientos del mismo monte hasta un máximo de diez por ciento del importe bruto de cada uno de ellos, hasta el total resarcimiento, observándose en su tramitación las mismas reglas previstas en el artículo 206 para planes de montes protectores.

3. La Administración Forestal, en la aplicación de estos planes técnicos, una vez aprobados, se limitará a la inspección y vigilancia anual, a fin de comprobar la fiel ejecución de lo establecido en los mismos.

Artículos 210 y 211.

(Derogados)

CAPÍTULO II

Aprovechamientos en montes catalogados

Sección 1.ª Aprovechamientos ordinarios

Epígrafe A. Planes y pliegos de condiciones

Artículos 212 a 215.

(Derogados)

Epígrafe B. Licencias de disfrute

Artículo 216.

(Derogado)

Sección 2.ª Aprovechamientos extraordinarios

Artículos 217 a 224.

(Derogados)

CAPÍTULO III

Aprovechamientos en montes no catalogados

Artículos 225 a 227.

(Derogados)

Sección 1.ª Declaraciones juradas

Artículo 228.

1. Los particulares dueños de fincas pobladas total o parcialmente de abedules, abetos, acacias, álamos, alerces, alisos, alcornoques, almeces, arces, castaños, cedros, cipreses, chopos, encinas, enebros, eucaliptos, fresnos, haya, laureles, melojos, nogales, olmos, pinabetes, pinos, pinsapos, plátanos, quejigos, rebollos, robles, sabinas, sauces, tejos y tilos u otras especies forestales que en lo sucesivo determine el Ministerio de Agricultura, están obligados a presentar declaración jurada, por duplicado y en modelo oficial, de dichas fincas en los Ayuntamientos correspondientes para que éstos envíen, en el plazo máximo de diez días, un ejemplar a los Distritos Forestales, con diligencia de la Alcaldía, acreditativa de que la finca radica, o no, en el término municipal correspondiente.

2. El plazo en el que habrán de presentarse para los dueños que no lo hubieran ya realizado las aludidas declaraciones, será de sesenta días a contar desde la promulgación de este Reglamento.

3. La misma obligación corresponde a los propietarios de las provincias Canarias de Las Palmas y Santa Cruz de Tenerife, que posean fincas, no sólo pobladas de pinos y sabinas, sino también de las especies conocidas con los nombres vulgares de acebiños, adernos, almácigos, barbusanos, brezos, cedros, dragos, escobones, fayas, follados, hijas, madroñeros, mamolanes, mocanes, naranjeros salvajes, palo blanco, peralillo, remata blanca, sanguinos, tarajales, tagasastes, tejos, tilos y viñátigos, y las que en lo sucesivo acuerde el Ministerio de Agricultura.

4. Los dueños deberán comunicar a los Ayuntamientos y a las Jefaturas de los Distritos los cambios de dominio que en tales fincas se operen.

5. Ningún aprovechamiento forestal podrá ser autorizado en las fincas de propiedad particular cuyos dueños no hayan cumplido el requisito de la declaración jurada, previsto en este artículo.

Sección 2.ª Licencias de corta

Artículos 229 a 236.

(Derogados)

Sección 3.ª Aprovechamientos en montes alcornocales, en resinación y espartizales

Artículos 237 a 241.

(Derogados)

CAPÍTULO IV

Del pastoreo

Artículo 242.

El pastoreo en los montes se realizará de forma que sea compatible con la conservación y mejora de los mismos, procurando la ordenación y perfeccionamiento de los aprovechamientos ganaderos ya existentes y la ampliación de los mismos que, sin menoscabo de las masas forestales, permitan el mantenimiento del mayor número posible de cabezas de ganado o el máximo peso vivo. En el caso de montes cubiertos de arbolado se dará una preferencia absoluta a las exigencias selvícolas, pudiéndose limitar e incluso

prohibir el pastoreo del monte si resultare incompatible con su conservación. De igual modo se procederá en el caso de terrenos erosionables si el propietario no efectuase las obras y trabajos de conservación de suelos que le impusiera la Administración.

Artículo 243.

1. En los montes catalogados se atenderá preferentemente al sostenimiento del ganado de uso propio de los vecinos de los pueblos a que aquéllos pertenezcan, y se procederá a la enajenación de los pastos sobrantes, si los hubiere, a menos que el estado forestal del monte aconseje la exclusión del ganado de granjería.

2. Se entenderá por ganado de uso propio de cada vecino el mular, caballar, boyal y asnal destinado a los trabajos agrícolas e industriales, así como el lanar y de cerda, que cada uno dedique al consumo propio de su casa, siempre que no exceda de cuatro cabezas de ganado mayor destinado a trabajos agrícolas e industriales, dos porcinas y tres de lanar, para familias constituidas con un número de hijos que no pase de tres, aumentándose una cabeza lanar por cada hijo que exceda de tal cifra.

Artículo 244.

1. Al objeto de garantizar el cumplimiento de lo dispuesto en el artículo anterior, los Ingenieros Jefes de los Servicios Forestales, antes de redactar los planes anuales de aprovechamientos, recabarán de las respectivas Entidades locales el censo de ganado de uso propio de los vecinos.

2. El aprovechamiento vecinal de pastos tendrá que sujetarse a cuantas prevenciones técnicas se establezcan en los planes de disfrutes que formulen los Distritos Forestales.

Artículo 245.

1. En la confección de los proyectos de ordenación y planes técnicos para montes catalogados se destinará al pastoreo, siempre que sea posible un cuartel o porción independiente del cultivo selvícola.

2. Para dicho cuartel o porción independiente, así como para los montes herbáceos y herbáceo-leñosos, el aprovechamiento de pastos será objeto de un estudio técnico de acuerdo con las instrucciones vigentes.

Artículo 246.

En los proyectos de Ordenación y Planes técnicos para montes públicos no catalogados y de particulares, deberá tratarse de la regulación del pastoreo y la creación de pastizales, así como de la conservación y mejora de los ya existentes.

CAPÍTULO V

Agrupación y concentración de fincas forestales

Sección 1.^a Agrupaciones

Artículo 247.

Las agrupaciones de montes tienen por objeto constituir, con cualquiera de las finalidades referidas en el artículo siguiente, comarcas o unidades forestales susceptibles de ordenación o repoblación integral, formadas por montes públicos o de particulares pertenecientes a distintos propietarios.

Artículo 248.

1. Las agrupaciones de fincas forestales, a los efectos antes señalados, pueden ser voluntarias u obligatorias.

2. Serán voluntarias cuando resulten convenientes para la ordenación económica integral de la agrupación para coordinar los intereses selvícolas o pastorales de los asociados, o por causa de repoblación forestal, y cuando, además presten su conformidad

los propietarios de fincas forestales que, por lo menos, representen el sesenta por ciento de la superficie global de cada agrupación.

3. Serán obligatorias cuando los montes en ellas incluidos se hallen situados en zona de protección o fuera necesario someterlos a planes dasocráticos de aprovechamientos y mejoras por otras razones de interés económico-social.

Epígrafe A. Voluntarias

Artículo 249.

1. Cuando uno o varios propietarios de montes estimen de interés la constitución de una agrupación forestal voluntaria, lo expondrán así, por escrito, al Jefe del Distrito Forestal, precisando las fincas que deban constituir la zona de agrupación, el perímetro y cabida aproximada de la misma y las finalidades perseguidas.

2. Si las fincas pertenecieran a varias provincias, la exposición deberá dirigirse al Jefe del Distrito Forestal de la provincia a que pertenezca la mayor superficie.

Artículo 250.

1. La Jefatura del Distrito Forestal, a la vista de dicho escrito, acordará sobre la procedencia de iniciar el expediente de agrupación y si, a su juicio, se cumple alguna de las finalidades determinadas en el artículo 248, párrafo segundo, publicará en el «Boletín Oficial» de la provincia o provincias en que radiquen las fincas de que se trate y en el tablón de anuncios de los Ayuntamientos correspondientes la relación de propietarios que deban constituir la agrupación, especificando los fines perseguidos por ésta y las fincas afectadas.

2. Los propietarios o, en su defecto, los encargados, administradores o colonos cuyos domicilios fueran conocidos serán notificados personalmente.

3. Los propietarios de predios incluidos en la relaciones publicadas deberán expresar por escrito ante la Jefatura del Distrito Forestal, en el término de dos meses, su conformidad o disconformidad con la agrupación proyectada, exponiendo en el último caso las razones en que funden su oposición, reputándose conformes con la agrupación aquellos interesados que, habiendo sido notificados, personalmente o por medio de sus encargados administradores o colonos, no manifiesten en dicho tiempo su expresa disconformidad.

4. Transcurrido dicho plazo, el Ingeniero Jefe remitirá el expediente con su informe y las alegaciones presentadas a la Dirección General de Montes, Caza y Pesca Fluvial, que elevará al Ministro de Agricultura la propuesta correspondiente para su curso, si procediere, al Consejo de Ministros a los efectos indicados en el artículo 257.

Artículo 251.

1. Dentro de los seis meses siguientes a la publicación del Decreto autorizando la constitución de una agrupación voluntaria, los interesados deberán presentar en el Distrito Forestal unos Estatutos de la Asociación y un Plan de ordenamiento, redactado por un Ingeniero de Montes. Ambos documentos deberán ser autorizados con la firma de asociados que representen la mayor parte de la superficie global de la agrupación.

2. El Distrito Forestal, sin perjuicio de los recursos establecidos, aprobará los Estatutos y el Plan de ordenamiento o formulará los reparos que estime oportunos, que deberán ser subsanados dentro del plazo que al efecto se señale.

3. El acuerdo del Distrito Forestal se publicará en el «Boletín Oficial» de la provincia, sin perjuicio de las notificaciones personales a los interesados cuyo domicilio fuere conocido.

Artículo 252.

La Asociación se regirá por las normas contenidas en los Estatutos, debiendo tener los asociados derechos y obligaciones proporcionales a la importancia forestal de las fincas que posean dentro de la agrupación, con arreglo al valor fiscal de las mismas, sin perjuicio de otra posible estimación que la Asociación acuerde. Formará parte de la Asociación necesariamente un Ingeniero del Distrito Forestal con facultad de suspender los acuerdos que se adopten hasta que decida sobre ello la Jefatura.

Epígrafe B. Obligatorias

Artículos 253 a 254.

(Derogados)

Epígrafe C. Normas comunes

Artículo 257.

1. La constitución o autorización, según los casos, de las agrupaciones forestales requerirá Decreto acordado en Consejo de Ministros a propuesta del de Agricultura.

2. Cuando la agrupación afectare a alguna Entidad local el Decreto será propuesto conjuntamente por los Ministros de Agricultura y Gobernación.

Artículo 258.

1. Toda agrupación forestal, una vez constituida legalmente y aprobados sus Estatutos, Planes, Reglamento u Ordenanzas, será inscrita en un libro-registro de agrupaciones que al efecto deberá llevarse en la Jefatura del Distrito Forestal a cuya jurisdicción corresponda la mayor superficie de la zona agrupada.

2. Las Asociaciones constituidas por los propietarios al amparo de lo dispuesto en los artículos 251 y 256 para regir las agrupaciones voluntarias u obligatorias tendrán personalidad jurídica una vez inscritas en el libro-registro de agrupaciones.

3. Las Asociaciones de propietarios podrán revestir cualquiera de las formas sociales reconocidas por el Derecho civil y mercantil o por la legislación de Cooperativas, previo el cumplimiento de los requisitos en cada caso exigidos.

Artículo 259.

Las agrupaciones forestales podrán disfrutar de los auxilios y beneficios que para la realización de las mejoras en sus montes se les otorguen, así como de los anticipos económicos que en cada caso se estimen procedentes.

Artículo 260.

La vigilancia técnica del plan de ordenamiento aprobado para cada agrupación, corresponde a la Administración Forestal pudiendo los propietarios interesados entablar recursos ante el Distrito Forestal correspondiente, contra los acuerdos de los Organismos rectores de las Asociaciones respectivas.

Artículo 261.

Los montes públicos o de particulares que estuvieran sujetos a proyectos de ordenación o planes técnicos debidamente autorizados, continuarán sometidos a ellos en tanto no deban ser modificados por exigirlo así los planes aprobados para la agrupación.

Artículo 262.

Los planes de ordenamiento son de observancia obligatoria para todos los propietarios cultivadores y titulares de otros derechos, afectados por la agrupación.

Sección 2.ª Concentración de fincas forestales

Artículo 263.

Cuando el mejor aprovechamiento de los montes situados en una misma zona o comarca requiera alteraciones en el régimen de su propiedad, la Dirección General de Montes, Caza y Pesca Fluvial, oído el Ayuntamiento correspondiente, podrá solicitar la concentración parcelaria de oficio, que, en su caso, se llevará a cabo por el procedimiento establecido en la Ley de 10 de agosto de 1955.

CAPÍTULO VI

Régimen jurídico de los aprovechamientos

Sección 1.ª Normas generales

Artículos 264 y 265.

(Derogados)

Artículo 266.

Los aprovechamientos de montes catalogados no comunales que se vengán realizando en régimen especial, de acuerdo con normas consuetudinarias o reglamentarias de tipo local, debidamente aprobadas, continuarán ajustándose a las mismas en cuanto no se opongan a las disposiciones de la legislación forestal en atención a su conservación y fomento, debiéndose dictar o revisar las Ordenanzas correspondientes, adaptándolas a lo que establecen los preceptos del presente título.

Sección 2.ª Subastas

Artículo 267.

1. Las subastas de aprovechamientos forestales se harán, como regla general, sobre productos en pie o en el árbol, si bien en casos especiales, al objeto de obtener mejoras selvícolas, o económicas y previo acuerdo de las Entidades propietarias de montes catalogados, podrán subastarse productos preparados, clasificados y apilados en cargadero.

2. Las operaciones necesarias para colocar los productos en cargadero podrán realizarse por la Administración Forestal, previo acuerdo con las Entidades propietarias, o por éstas, sometidas a la inspección de los servicios forestales correspondientes.

Artículo 268.

(Derogado)

Artículo 269.

A toda subasta de aprovechamientos forestales tendrá derecho a asistir un funcionario de Montes, que podrá hacer las observaciones que estime oportunas, con constancia en el acta correspondiente.

Artículo 270.

1. Declarada desierta una subasta, corresponde a la Corporación Local, si no hiciere uso del derecho de tanteo, anunciarla nuevamente, y si estimase que deben modificarse las condiciones técnico-facultativas, lo comunicará al Jefe del Servicio Forestal, quien determinará lo que estime conveniente, procurando armonizar los intereses económicos de las Entidades propietarias con la buena conservación de los montes.

2. Podrán asimismo, las Entidades Locales modificar las condiciones económicas que estimen conveniente.

Artículo 271.

1. Las Entidades públicas propietarias de montes catalogados podrán adjudicarse, ejerciendo el derecho de tanteo, los aprovechamientos de sus predios, cuando éstos no estuviesen consorciados por el Estado, y siempre que los licitadores, en las subastas, no ofrezcan el precio índice señalado al efecto del ejercicio de este derecho. La adjudicación se hará por un precio igual al de la mejor oferta presentada.

2. De igual forma podrán adjudicarse los referidos aprovechamientos cuando la subasta quede desierta, y en este caso por el tipo de tasación.

3. No podrá hacerse uso del citado derecho cuando se obtenga en la subasta precio superior al señalado como índice.

Sección 3.^a Adjudicaciones directas

Artículos 272 a 274.

(Derogados)

Sección 4.^a Empresas mixtas

Artículo 275.

(Derogado)

TÍTULO II

Industrias forestales

Artículos 276 a 283.

(Derogados)

LIBRO III

De la repoblación y conservación de los montes

TÍTULO I

Repoblación Forestal

Artículos 284 a 286.

(Derogados)

CAPÍTULO I

Consortios voluntarios y otros convenios

Sección 1.^a Con intervención del Patrimonio Forestal del Estado

Artículos 287 a 295.

(Derogados)

Sección 2.^a Sin intervención del Patrimonio Forestal del Estado

Artículos 296 a 301.

(Derogados)

CAPÍTULO II

Repoblaciones con auxilio del Estado

Sección 1.^a Ayuda técnica, subvenciones y anticipos

Artículo 302.

(Derogado)

Sección 2.^a Reintegro y garantía de los anticipos

Artículoz 308 a 315.

(Derogados)

CAPÍTULO III

Repoblaciones con auxilio del Estado

Artículos 316 a 326.

(Derogados)

CAPÍTULO IV

Repoblaciones en beneficio de Cotos Escolares, Frente de Juventudes y Hermandades

Artículos 327 a 331.

(Derogados)

TÍTULO II

De las mejoras

CAPÍTULO I

Mejoras en montes catalogados

Artículos 332 a 336.

(Derogados)

CAPÍTULO II

Mejoras en montes no catalogados

Artículos 337 a 340.

(Derogados)

TÍTULO III

Del Servicio Hidrológico Forestal

Artículos 341 a 356.

(Derogados)

TÍTULO IV

De la defensa de los montes contra las plagas forestales

CAPÍTULO I

Servicio Especial de Plagas Forestales

Artículos 357 a 373.

(Derogados)

CAPÍTULO II

Declaración oficial de la existencia de plagas

Artículos 374 a 387.

(Derogados)

TÍTULO V

De la defensa de los montes contra los incendios

CAPÍTULO I

Medidas preventivas, combativas y reconstructivas o reparadoras

Artículos 388 a 399.

(Derogados)

CAPÍTULO II

Del Seguro Forestal

Artículos 400 a 403.

(Derogados)

TÍTULO VI

Del crédito forestal

Artículos 404 a 406.

(Derogados)

LIBRO IV

De las infracciones y su sanción

TÍTULO I

De la competencia

Artículos 407 a 409.

(Derogados)

TÍTULO II

De las sanciones aplicables a las distintas infracciones

CAPÍTULO I

Infracciones en montes catalogados

Artículos 410 a 431.

(Derogados)

CAPÍTULO II

Infracciones en montes no catalogados

Artículos 432 a 451.

(Derogados)

TÍTULO III

De la imposición y pago de las sanciones

Artículos 452 a 458.

(Derogados)

TÍTULO IV

De la indemnización de daños y perjuicios

Artículos 459 a 463.

(Derogados)

TÍTULO V

Del decomiso y del embargo

Artículos 464 a 468.

(Derogados)

TÍTULO VI

De la extinción de la responsabilidad

Artículos 469 a 475.

(Derogados)

TÍTULO VII

Del procedimiento

Artículos 476 a 490.

(Derogados)

Disposición final primera.

(Derogada)

Disposición final segunda.

Quedan derogadas las siguientes disposiciones:

Real Decreto de 11 de noviembre de 1864 sobre inscripción de montes en el Registro de la Propiedad.

Real Decreto de 17 de mayo de 1865 que aprobó el Reglamento de la Ley de Montes de 24 de enero de 1863.

Real Decreto de 18 de enero de 1878 aprobando el Reglamento de la Ley de repoblación y mejora de montes de 11 de julio de 1877.

Real Decreto de 8 de mayo de 1884 sobre legislación penal de montes.

Real Decreto de 20 de septiembre de 1896 que definió los montes de utilidad pública.

Real Decreto de 1 de febrero de 1901 para constitución del catálogo de montes de utilidad pública.

Real Decreto de 1 de febrero de 1901 sobre reconocimiento de la posesión del monte por su inclusión en el catálogo.

Real Decreto de 10 de octubre de 1902 sobre ocupaciones y servidumbres en los montes públicos.

Real Decreto de 21 de enero de 1905 referente a ocupaciones de montes motivadas por aprovechamientos de aguas o minas.

Real Decreto de 9 de febrero de 1905 sobre recursos de alzada contra providencias de las Jefaturas de Montes.

Real Decreto de 27 de diciembre de 1905 que aclaró algunos puntos del de 21 de enero de 1905 sobre ocupación de terrenos en montes.

Real Decreto de 24 de febrero de 1908 referente a ocupaciones de montes públicos para explotaciones mineras.

Real Decreto de 8 de octubre de 1909 que promulgó el Reglamento de la Ley de conservación y repoblación de montes de 24 de junio de 1908.

Real Decreto de 12 de abril de 1912 sobre permutas derivadas de actuaciones de deslindes en montes públicos.

Real Decreto de 23 de febrero de 1917 concerniente a Parques y sitios nacionales.

Real Decreto de 5 de septiembre de 1918 aprobando el Reglamento para aplicación de la Ley de defensa de bosques de 24 de julio de 1918.

Real Decreto de 9 de septiembre de 1922 sobre aplicación del Real Decreto de 23 de marzo de 1886 que regula la forma de agotar la vía administrativa.

Real Decreto de 10 de septiembre de 1922 referente a plagas forestales.

Real Decreto de 21 de septiembre de 1922 sobre repoblación de rasos y calveros.

Real Decreto de 1 de diciembre de 1923 referente a legitimación de roturaciones arbitrarias en montes públicos.

Real Decreto de 1 de febrero de 1924 que dictó el Reglamento para aplicación del Decreto de 1 de diciembre de 1923, sobre legitimación de roturaciones.

Real Decreto de 19 de febrero de 1924 concerniente a proyectos de ordenación de montes de los Ayuntamientos.

Real Decreto de 12 de marzo de 1924 sobre plagas forestales.

Real Decreto de 3 de junio de 1924 sobre ocupaciones en montes públicos por instalaciones de fábricas metalúrgicas.

Real Decreto de 3 de diciembre de 1924 que prohíbe las cortas a hecho en montes, sotos y alamedas de propiedad particular.

Real Decreto de 20 de diciembre de 1924 sobre repoblación de claros y calveros.

Real Decreto de 17 de febrero de 1925 sobre subastas de pastos sobrantes de montes de aprovechamiento común y dehesas boyales.

Real Decreto de 17 de octubre de 1925 concerniente a la creación de viveros y sequeros forestales.

Real Decreto de 22 de diciembre de 1925 que da normas sobre legitimación de roturaciones arbitrarias.

Real Decreto de 9 de marzo de 1926 sobre préstamos hipotecarios con garantía de usufructo de los montes.

Real Decreto de 22 de octubre de 1926 sobre expedición de licencias de aprovechamientos en montes públicos.

Real Decreto de 24 de marzo de 1927 dando instrucciones para la repoblación forestal.

Real Decreto de 26 de julio de 1929 sobre parques nacionales.

Decreto de 10 de abril de 1931 sobre seguros de incendios en montes.

Decreto de 7 de junio de 1931 referente a parques nacionales.

Decreto de 1 de agosto de 1931 sobre exclusiones de montes del catálogo, denuncias y deslindes de montes públicos.

Decreto de 26 de octubre de 1931 sobre deslindes de montes comunales y dehesas boyales.

Decreto de 20 de abril de 1932 sobre parques nacionales.

Decreto de 17 de marzo de 1933 dando normas sobre previsión y extinción de plagas forestales.

Decreto de 20 de abril de 1933 sobre corta y aprovechamiento de alcornoques.

Decreto de 12 de julio de 1933 que dictó el Reglamento de repoblación forestal.

Decreto de 13 de abril de 1934 sobre parques nacionales.

Decreto de 30 de enero de 1935 referente a concesiones de cultivos en montes públicos.

Decreto de 21 de marzo de 1935 sobre parques nacionales.

Decreto de 14 de mayo de 1936 concerniente a rescisión y prórroga de plazos de aprovechamientos en montes públicos.

Decreto de 30 de mayo de 1936 que amplía el Decreto de 13 de mayo de 1932 que creó la Comisión mixta del Corcho.

Decreto de 24 de septiembre de 1938 de defensa de la riqueza forestal de propiedad particular.

Decreto de 27 de noviembre de 1939 concerniente a transformación de cultivo forestal en agrícola.

Decreto de 28 de junio de 1946 referente a cortas de encinas y alcornoques.

Decreto de 13 de agosto de 1948 sobre convenios para repoblación forestal de entidades dueñas de montes distintas del Estado con otras públicas o privadas.

Decreto de 25 de abril de 1952 dando normas de aplicación de la Ley de auxilios para repoblación forestal de 7 de abril de 1952.

Decreto de 1 de mayo de 1952 sobre aplicación de la citada Ley de auxilios a Diputaciones, Ayuntamientos y Organización Sindical.

Decreto de 13 de mayo de 1953 sobre cortas en montes de propiedad particular.

Decreto de 11 de diciembre de 1953 sobre aplicación de la Ley de auxilios para repoblación forestal a los pequeños propietarios.

Decreto de 19 de febrero de 1954 por el que se concede derecho de tanteo sobre mieras a las Mancomunidades de entidades locales.

Decreto de 5 de marzo de 1954 sobre cortas en montes de propiedad particular de Canarias.

Decreto de 30 de noviembre de 1956 que fija la extensión mínima de fincas forestales a efectos de aplicación de la Ley de 12 de mayo de 1956 sobre tratamiento obligatorio de plagas forestales.

Real Orden de 31 de enero de 1879 que considera como públicos los montes cuyo dominio útil corresponda al Estado o Corporaciones públicas.

Real Orden de 5 de mayo de 1881 que da normas para la previsión y extinción de incendios en los montes.

Real Orden de 16 de mayo de 1882 sobre amojonamientos de montes públicos.

Real Orden de 14 de enero de 1883 sobre informaciones posesorias.

Real Orden de 17 de febrero de 1883 aprobando el pliego general para aprovechamientos de resinas en montes públicos.

Real Orden de 4 de abril de 1883 referente al mantenimiento del estado posesorio en montes públicos.

Real Orden de 16 de mayo de 1887 sobre citación de interesados en los deslindes de montes.

Real Orden de 28 de julio de 1888 sobre incendios forestales.

Real Orden de 14 de enero de 1893 sobre cumplimiento de la de 4 de abril de 1883 referente a estado posesorio en montes.

Real Orden de 21 de noviembre de 1896 sobre revisión del catálogo de montes públicos.

Real Orden de 4 de diciembre de 1899 sobre deslindes y amojonamientos.

Real Orden de 21 de junio de 1902 que aclara el concepto de reincidencia en infracciones forestales.

Real Orden de 9 de octubre de 1902 sobre inscripción de montes públicos en el Registro de la Propiedad.

Real Orden de 10 de octubre de 1902 sobre suspensión de aprovechamientos en montes incendiados.

Real Orden de 25 de junio de 1903 que fijó el concepto de ganado de uso propio de los vecinos de los pueblos.

Real Orden de 1 de julio de 1905 dando reglas para aplicación de los preceptos reglamentarios en materia de deslindes.

Real Orden de 27 de diciembre de 1906 sobre daños en disfrutes forestales.

Real Orden de 25 de febrero de 1907 referente a concesiones de plantas de viveros forestales.

Real Orden de 26 de mayo de 1908 sobre tramitación de recursos dealzada en asuntos forestales.

Real Orden de 11 de junio de 1908 que regula el régimen de la inspección de deslindes.

Real Orden de 10 de junio de 1916 sobre concesión de autorizaciones provisionales para ocupaciones de montes públicos.

Real Orden de 6 de abril de 1921 que señala el plazo de entrega de expedientes de deslindes de montes.

Real Orden de 9 de septiembre de 1922 sobre reclamaciones de particulares para que se respete la propiedad de enclavados en montes públicos.

Real Orden de 8 de noviembre de 1922 que da instrucciones para aplicación del Real Decreto de 21 de septiembre de 1922 sobre repoblación forestal.

Real Orden de 1 de diciembre de 1922 sobre prescripción de faltas en infracciones forestales.

Real Orden de 18 de junio de 1924 que da instrucciones para repoblar.

Real Orden de 21 de febrero de 1925, sobre plagas forestales.

Real Orden de 4 de marzo de 1925 sobre premios a particulares por trabajos de repoblación forestal.

Real Orden de 4 de marzo de 1925 que da instrucciones para aplicación del Real Decreto de 3 de diciembre de 1924 de cortas en montes particulares.

Real Orden de 20 de noviembre de 1926 sobre cuentas de mejora en montes públicos.

Real Orden de 4 de noviembre de 1925 sobre ocupación de terrenos en montes por instalaciones eléctricas.

Real Orden de 11 de enero de 1926 sobre acotamientos de terrenos en montes públicos.

Real Orden de 29 de enero de 1927 que da reglas para la formación de planes de aprovechamientos forestales.

Real Orden de 15 de julio de 1927 sobre sitios y monumentos naturales de interés nacional.

Real Orden de 11 de enero de 1928 sobre examen y calificación por los Abogados del Estado en documentos aportados en los expedientes de deslindes de montes públicos.

Real Orden de 19 de noviembre de 1928, sobre amojonamientos de montes.

Real Orden de 22 de enero de 1929 referente a ocupaciones de terrenos en montes públicos.

Real Orden de 26 de junio de 1929 sobre aprovechamientos y mejoras en montes catalogados.

Real Orden de 24 de julio de 1929 sobre cultivos agrícolas en montes.

Real Orden de 18 de enero de 1930 referente a tramitación de expedientes de deslinde en montes públicos.

Real Orden de 20 de febrero de 1930 sobre prescripción de los montes catalogados por particulares frente a la Administración.

Real Orden de 4 de diciembre de 1930 concerniente a peticiones de aprovechamientos extraordinarios en montes públicos.

Real Orden de 17 de febrero de 1931 dando instrucciones para la formación del catálogo de montes protectores.

Orden ministerial de 14 de noviembre de 1931 sobre aprobación de planes anuales de aprovechamientos en montes públicos.

Orden ministerial de 1 de agosto de 1932 referente a recurso de alzada contra providencias de los Ingenieros Jefes de Servicios Forestales.

Orden ministerial de 16 de mayo de 1933 relativa a saca de corcho.

Orden ministerial de 22 de octubre de 1932 sobre cultivos agrícolas en montes.

Orden ministerial de 11 de noviembre de 1935 referente a servicios de estadística, catálogos y legislación forestal.

Orden ministerial de 31 de octubre de 1940 dando normas de adjudicación de subastas de productos forestales.

Orden ministerial de 13 de agosto de 1941 sobre traspaso de montes catalogados al Patrimonio Forestal cuando existan consorcios para repoblación.

Orden ministerial de 3 de diciembre de 1941 sobre adquisición y circulación de semillas forestales.

Orden ministerial de 22 de febrero de 1943 que prohíbe el arranque de la planta denominada berceo.

Orden ministerial de 29 de mayo de 1943 sobre adquisición y circulación de semillas forestales.

Orden ministerial de 3 de julio de 1943 sobre concesión a S.N.I.A.C.E. de ocupaciones para repoblación con eucaliptus en montes públicos de la provincia de Pontevedra.

Orden ministerial de 10 de diciembre de 1943 que fija el cupo de ganado vecinal de uso propio para pastoreo en montes públicos.

Orden ministerial de 11 de febrero de 1944 que fija el precio de kilogramo de carne para regulación de multas por pastoreo en los montes.

Orden ministerial de 21 de noviembre de 1944 sobre ocupación por S.N.I.A.C.E. de terrenos para repoblación en montes públicos de la provincia de Santander.

Orden ministerial de 26 de marzo de 1947 que establece guías para circulación de piñas de pino en las provincias de Guipúzcoa y Vizcaya.

Orden ministerial de 13 de agosto de 1949 dando normas para tasación y enajenación de aprovechamientos forestales.

Orden ministerial de 13 de agosto de 1949 de regulación de recursos de alzada contra resoluciones de los Ayuntamientos relativas a enajenaciones de maderas y leñas.

Orden ministerial de 17 de octubre de 1950 sobre enajenación de aprovechamientos forestales.

Orden ministerial de 17 de octubre de 1950 referente a recursos contra resoluciones de Ayuntamientos en enajenaciones de maderas y leñas de sus montes.

Orden ministerial de 6 de noviembre de 1951 sobre consorcios de montes catalogados con el Patrimonio Forestal del Estado.

Orden ministerial de 10 de junio de 1952 para aplicación de la Ley de auxilios a la repoblación a terrenos de propiedad particular.

Orden ministerial de 13 de noviembre de 1952 sobre supresión de limitaciones por superficie a la aplicación de la Ley de auxilios para repoblación forestal.

Orden ministerial de 12 de febrero de 1953 sobre repoblación forestal en terrenos de propiedad particular.

Órdenes ministeriales de 14 de febrero de 1953 para aplicación de la Ley de auxilios a la repoblación con esparto en montes de particulares y con chopos en determinadas regiones y provincias.

Orden ministerial de 3 de marzo de 1953 sobre aplicación de la Ley de auxilios a la repoblación con chumberas.

Orden ministerial de 21 de septiembre de 1953 que dicta normas sobre cortas en montes de propiedad particular.

Orden de 8 de octubre de 1954 para aplicación de la Ley de auxilios a las mejoras de pastizales de propiedad particular.

Orden ministerial de 16 de mayo de 1957 sobre aplicación de la Ley de auxilios a la repoblación de dunas y arenales.

Disposición final tercera.

Quedan también derogadas todas las disposiciones de igual o inferior rango al de la presente que se opusieren a lo que en este Reglamento se contiene.

Disposición final cuarta.

(Derogada)

§ 63

Ley 55/1980, de 11 de noviembre, de montes vecinales en mano común

Jefatura del Estado
«BOE» núm. 280, de 21 de noviembre de 1980
Última modificación: sin modificaciones
Referencia: BOE-A-1980-25463

DON JUAN CARLOS I, REY DE ESPAÑA,

A todos los que la presente vieren y entendieren,
Sabed: Que las Cortes Generales han aprobado y Yo vengo en sancionar la siguiente Ley:

Artículo primero.

Se regirán por esta Ley los montes de naturaleza especial que, con independencia de su origen, pertenezcan a agrupaciones vecinales en su calidad de grupos sociales y no como entidades administrativas y vengán aprovechándose consuetudinariamente en mano común por los miembros de aquéllas en su condición de vecinos.

Artículo segundo.

Uno. Los montes vecinales en mano común son bienes indivisibles, inalienables, imprescriptibles e inembargables, no estarán sujetos a contribución alguna de base territorial ni a la cuota empresarial de la Seguridad Social Agraria y su titularidad dominical corresponde, sin asignación de cuotas, a los vecinos integrantes en cada momento del grupo comunitario de que se trate.

Dos. No obstante lo dispuesto en el párrafo anterior, podrá procederse excepcionalmente a la permuta entre terrenos de valor similar de montes colindantes de los regulados por esta Ley, por acuerdo de las comunidades interesadas y sin perjuicio de lo dispuesto en el artículo quince.

Artículo tercero.

Uno. No obstante su inalienabilidad, podrán estos montes ser objeto de cesión temporal, en todo o en parte, a título oneroso o gratuito, para obras, instalaciones, servicios o fines que redunden de modo principal en beneficio directo de los vecinos.

Dos. También podrán ser objeto los montes en mano común de expropiación forzosa o imposición de servidumbres por causas de utilidad pública o interés social prevalentes a los del propio monte, mediante declaración expresa, previo informe del Ministerio de Agricultura y oídas las comunidades afectadas. En todo caso, el importe de las cantidades abonadas por la entidad expropiante se invertirá en obras o servicios de interés general y permanente para la comunidad vecinal.

Tres. Con carácter temporal, las comunidades titulares de los montes podrán establecer sobre éstos, hasta un plazo máximo de treinta años, derechos de superficie con destino a instalaciones, edificaciones o plantaciones.

Cuatro. El derecho de superficie se constituirá necesariamente en escritura pública que, como requisito imprescindible para su eficacia, habrá de inscribirse en el Registro de la Propiedad. Será transmisible y susceptible de gravamen, con las limitaciones que se hubieren consignado en la citada escritura, y se regirá por las disposiciones de este artículo, por el título constitutivo del derecho y, subsidiariamente, por las normas del Derecho privado. Se extinguirá por el transcurso del plazo pactado y por las demás causas que se expresen en el indicado título.

Cinco. La contraprestación del superficiario podrá consistir en el pago de una suma alzada por la concesión, en el de un canon periódico en la adjudicación de parte del vuelo en varias de estas modalidades a la vez, o en otras diferentes. En todo caso, le comunidad titular del monte hará suya, a la extinción del derecho de superficie, la propiedad de todo lo edificado, instalado o plantado, sin que deba satisfacer indemnización alguna, cualquiera que sea el título en virtud del cual se hubiese constituido aquel derecho.

Seis. La extinción del derecho de superficie por decurso del término provocará la de toda clase de derechos reales o personales impuestos por el superficiario.

Siete. Si por cualquier otra causa se reunieran en la misma persona los derechos de propiedad del suelo y los del superficiario, las cargas que recayeren sobre uno y otro derecho continuarán gravándolos separadamente.

Artículo cuarto.

Uno. La comunidad regulará, por medio de Estatutos, el ejercicio de los derechos de los partícipes, los órganos de representación, de administración o de gestión, sus facultades, la responsabilidad de los componentes y la impugnación de sus actos, así como las demás cuestiones que estime pertinentes respecto al monte, dentro de los límites establecidos por las leyes.

Dos. La aprobación, reforma o revocación de los Estatutos se formalizará ante el órgano más inmediato de la justicia municipal, en cuyo territorio radique el monte. El procedimiento de aprobación de los primeros será promovido por cualquiera de los partícipes, acompañando relación de todos los demás, para su citación, y el proyecto de Estatutos. Dentro de los cinco días siguientes a la recepción de estos documentos por el Juzgado correspondiente, deberá someterlos a información pública por término de un mes, para conocimiento de cuantos se consideren con derecho a formar parte de la comunidad y para que puedan comparecer y tomar parte en el proceso de aprobación. En la misma providencia señalará el Juez el día y la hora, dentro de los diez siguientes a la expiración del término para la información pública, en que habrá de celebrarse la comparecencia para la deliberación y aprobación, en su caso, de los Estatutos, y mandará citar para su asistencia a la misma a cuantos figuren en la relación presentada, sin acompañar copia de ésta ni del proyecto de aquéllos, pero previniéndoles que podrán examinarlos en Secretaría durante las horas de despacho. La comparecencia para la deliberación y aprobación en su caso tendrá lugar en el propio Juzgado, salvo que éste considerase conveniente constituirse en lugar más adecuado para facilitar la concurrencia de los partícipes.

Si se suscitase controversia sobre el derecho a pertenecer a la comunidad, la resolverá el propio Juzgado con carácter provisional reservando a las partes el ejercicio de las acciones que les correspondan.

Las actuaciones a que dé lugar este apartado serán gratuitas y el Juez, en el plazo de ocho días siguientes a la comparecencia en que se produjera acuerdo al respecto, remitirá testimonio de los Estatutos a la Delegación correspondiente del Ministerio de Agricultura.

La reforma y la revocación de los Estatutos se acordarán por la asamblea de la comunidad, con el quórum exigido en el apartado dos del artículo siguiente. El representante legal de la comunidad habrá de presentar, en el plazo de los ocho días desde la celebración de la asamblea, certificación de los acuerdos de reforma o revocación al Juzgado correspondiente, a fin de que ésta remita testimonio a la Delegación del Ministerio de Agricultura dentro de igual término.

Tres. Los Estatutos o sus modificaciones comenzarán a producir efectos al día siguiente de su recepción en la Delegación Provincial de Agricultura, donde quedarán en registro público.

Artículo quinto.

Uno. La administración, disfrute y disposición de los montes vecinales en mano común corresponden exclusivamente a la respectiva comunidad propietaria, que tendrá plena capacidad jurídica para el cumplimiento de sus fines, incluido el ejercicio, tanto en vía judicial como administrativa, de cuantas acciones sean precisas para la defensa de sus específicos intereses.

Dos. Para las decisiones contempladas en los dos artículos precedentes y, en general, para todos los actos de disposición, será necesario acuerdo favorable de tres cuartas partes de los miembros de la comunidad.

Tres. La regulación del disfrute, uso o cesión de aprovechamientos y convenios de explotación con la Administración Pública, Entidades sociales, Mancomunidades, Cooperativas o particulares, y los actos de administración en general requerirán el acuerdo de la mayoría de los partícipes, salvo que los Estatutos exijan un quórum más elevado.

Cuatro. Los Estatutos de la comunidad regularán la participación de sus miembros en los aprovechamientos de pastoreo, esquilmo y demás de percepción directa en los montes vecinales en mano común, bajo el principio de la justa distribución entre los partícipes.

Cinco. Los arrendamientos que recaigan sobre esta clase de montes se regirán por el Código Civil con las siguientes especialidades: a) el período contractual no podrá ser superior a quince años, y b) las mejoras e instalaciones que pueda realizar el arrendatario quedarán de propiedad de la comunidad vecinal al terminar el plazo pactado sin compensación alguna para aquél.

Artículo sexto.

Uno. La gestión administrativa del monte, la ejecución de los acuerdos de la comunidad y la representación de la misma en sus relaciones con terceros corresponderán a los órganos establecidos a tal fin en los Estatutos. En tanto éstos no surtan efecto, ejercerá esas facultades una Junta provisional, compuesta por un Presidente y dos Vocales, elegidos de entre los partícipes, cada dos años, que deberá, en especial, impulsar la redacción y aprobación de los Estatutos conforme a lo dispuesto en el artículo cuarto.

Dos. Tanto antes como después de la aprobación de los Estatutos, cualquiera de los partícipes podrá comparecer en juicio en asuntos que afecten a los derechos de la comunidad, ya para ejercitarlos, ya para defenderlos, en cuyo caso las resoluciones que se dicten a su favor aprovecharán a la comunidad, sin que perjudiquen a ésta las contrarias.

Artículo séptimo.

Los Estatutos regularán quién ha de representar a cada «casa abierta con humos» en todo lo concerniente al monte, así como la forma de acreditar esa representación. En su defecto, la comunidad vecinal se entenderá válidamente con quien designen expresamente los miembros mayores de edad de cada familia o, si no lo hicieren, con quien asuma de hecho la dirección de la explotación familiar en cada casa.

Artículo octavo.

Cuando se extinga la agrupación vecinal titular, el ente local menor de que se dote la Comunidad Autónoma correspondiente o, en su defecto, el municipio en cuyo territorio radique el monte, regulará su disfrute y conservación, en las condiciones establecidas para los bienes comunales, con deberes inherentes de vigilancia y buena administración hasta que se restablezca la comunidad vecinal. Para la defensa del monte durante esta situación transitoria, la entidad local correspondiente podrá ejercitar todas las acciones judiciales atinentes a la propiedad que representa y los medios jurídicos que la legislación local le confiera respecto a sus propios bienes.

Si al cabo de treinta años no se restaurare la agrupación vecinal, el bien pasará definitivamente al patrimonio de la entidad local administradora con el carácter de comunal.

Artículo noveno.

Los Jurados de Montes Vecinales en Mano Común, ya creados, y los que el Ministerio de Agricultura acuerde crear en otras provincias, donde haya montes de los regulados en esta Ley, ejercerán su competencia para conocer de las cuestiones que se promuevan sobre clasificación de los mismos y tendrán la siguiente composición:

Presidente: El representante designado por el órgano ejecutivo de la Comunidad Autónoma o, si ésta no existiera o no tuviera transferidas las competencias y medios correspondientes, el Gobernador civil de la provincia.

Vicepresidente: Un Magistrado de la Audiencia Provincial designado reglamentariamente.

Vocales: El Delegado provincial del Ministerio de Agricultura o un funcionario técnico designado por el mismo, un Abogado del Estado de la provincia, un Letrado designado por el correspondiente Colegio, un Ingeniero del Servicio Provincial del ICONA, un representante de la Cámara Provincial Agraria y un representante de la comunidad propietaria en cada caso implicada.

Secretario: Un funcionario técnico designado por la Presidencia.

Se determinará reglamentariamente todo lo relativo al régimen de incompatibilidades, excusas, asistencias, dietas, sanciones y sustituciones de los miembros del Jurado.

Artículo diez.

Uno. Los expedientes de clasificación de los montes vecinales en mano común se iniciarán por acuerdo del Jurado, de oficio, o a instancia de vecinos con derecho a aprovechamiento de la Administración Agraria, de las Cámaras Agrarias o de las Organizaciones Sindicales Agrarias.

Dos. Por vía reglamentaria se regulará el procedimiento de clasificación en el que serán oídos cuantos resulten interesados en el expediente y rendirán informe los organismos o entidades que tengan competencia material o técnica en el asunto.

El procedimiento habrá de ser inexcusablemente notificado en su fase inicial a las personas o entidades a cuyo favor aparece inscrito en el Registro de la Propiedad algún título relativo al monte.

Se dará publicidad a la iniciación del expediente mediante la fijación de edictos en los lugares públicos de costumbre en el asentamiento de la comunidad vecinal interesada.

Tres. Iniciado el expediente de clasificación, ningún terreno afectado por aquél podrá ser objeto de enajenación, división o gravamen hasta que recaiga la oportuna resolución por el Jurado, a cuyo efecto se practicará la correspondiente anotación en el Registro de la Propiedad. Cualquier aprovechamiento sobre los montes que no sea de los expresados en el apartado cuatro del artículo quinto será objeto de publicación en la forma prevenida en el último párrafo del apartado anterior y los vecinos de la comunidad interesada podrán asistir a las subastas y participar en su caso en ellas.

Cuatro. Los beneficios netos que resulten de los aprovechamientos durante la tramitación del expediente y los devengados antes de iniciarse éste que se hallen en poder del ICONA se depositarán en la Caja General de Depósitos, a resultas de dicha clasificación o declaración judicial de titularidad, salvo acuerdo expreso en otro sentido entre la comunidad de vecinos presuntamente titular del dominio del monte y el Ayuntamiento en cuyo término radique.

Cinco. Una vez firme la clasificación del monte como vecinal en mano común y reconocida, en su caso, la titularidad dominical a favor de lo comunidad de vecinos, se procederá a la entrega a la misma del depósito a que se refiere el párrafo anterior.

Seis. Desde que se inicien los correspondientes expedientes de investigación, los Ayuntamientos, a petición de los vecinos, podrán suspender la exacción de todo tipo de canon o precio municipal en los aprovechamientos a los que se refiere el párrafo cuatro del artículo quinto. Si dichos expedientes tuvieran un resultado negativo en cuanto a la calificación como Monte Vecinal de Mano Común, quedarán sometidos al régimen anterior a aquella iniciación.

Siete. En el caso de que el bien clasificado estuviere incluido en un Inventario de bienes municipales o en el Catálogo de Montes de Utilidad Pública, ni el Ayuntamiento ni el Estado estarán obligados a impugnar la resolución del Jurado.

Ocho. Las resoluciones del Jurado pondrán fin a la vía administrativa, serán ejecutivas y podrán ser directamente impugnadas en vía contencioso-administrativa, de conformidad con la Ley reguladora de dicha Jurisdicción.

Nueve. Las cuestiones relativas al dominio y demás derechos reales sobre los montes de que se trata serán de la competencia de la Jurisdicción Ordinaria.

Artículo once.

El Ministerio de Agricultura, en el plazo máximo de tres años, realizará la oportuna investigación de los montes radicados en cada provincia con Jurado de Montes Vecinales en Mano Común constituido, a fin de promover la clasificación como tales de los que correspondan, sin perjuicio de que posteriormente se amplíe la lista obtenida si se tuviera noticia de la existencia de otros montes de esta clase no investigados. En las provincias en que no esté constituido el Jurado, el plazo de tres años se contará a partir de su constitución.

El expediente de investigación de cada monte deberá remitirse a los Jurados Provinciales de Montes Vecinales en Mano Común en el plazo máximo de tres meses desde su finalización.

Los Jurados Provinciales deberán iniciar el expediente de clasificación de cada monte dentro del plazo de tres meses a partir de la recepción del correspondiente expediente de investigación.

Con los montes cuya clasificación sea firme, se formarán por el Ministerio de Agricultura unas Relaciones Especiales debidamente ordenadas, que tendrán virtualidad plena para el mejor ejercicio de las facultades técnicas que correspondan a sus Servicios.

Artículo doce.

No será obstáculo a la clasificación de los montes como vecinales en mano común la circunstancia de hallarse incluidos en catálogos, inventarios o registros públicos con asignación de diferente titularidad, salvo que los asientos se hayan practicado en virtud de sentencia dictada en juicio declarativo.

Artículo trece.

La clasificación que el Jurado Provincial realice de un monte como vecinal en mano común, una vez firme, producirá los siguientes efectos:

Uno. Atribuir la propiedad del monte a la comunidad vecinal correspondiente, en tanto no exista sentencia firme en contra pronunciada por la Jurisdicción Ordinaria.

Dos. Excluir el monte del Inventario de Bienes Municipales o del Catálogo de los de Utilidad Pública, si en ellos figurase.

Tres. Servir de título inmatriculador suficiente para el Registro de la Propiedad. En caso de contradicción entre la resolución del Jurado y lo que conste en el Registro, se estará a lo previsto para tales supuestos en la Ley de Montes y su Reglamento, en concordancia con lo dispuesto en la Ley y Reglamento Hipotecario.

Las certificaciones que se expidan para inmatriculación registral de los montes contendrán los requisitos del artículo doscientos seis de la Ley Hipotecaria y concordantes de su Reglamento. Dichas certificaciones estarán exentas de los impuestos sobre transmisiones patrimoniales y actos jurídicos documentados y serán gratuitas las primeras inscripciones de tales montes y las cancelaciones a que haya lugar con tal motivo.

Artículo catorce.

La Administración asumirá, con respecto a los montes regulados por esta Ley, los siguientes cometidos:

Uno. Proceder al deslinde y amojonamiento de los mismos, si fuera necesario.

Dos. Velar por su conservación e integridad.

Tres. Prestar a las comunidades titulares los servicios de divulgación que se consideren necesarios y los de asesoramiento y auxilio técnico que los interesados le soliciten.

Cuatro. Redactar, a petición de la comunidad y en el plazo de dos años desde la solicitud, un programa de transformación del monte con su plan de inversiones correspondiente.

Cinco. Aplicar con carácter absolutamente preferencial, a instancia de los titulares, las acciones directas o indirectas de promoción agrícola, ganadera o forestal que la Administración tenga establecidas de forma general, siempre que sean técnica y económicamente aplicables a las características del monte.

Seis. Confeccionar, en el plazo de cuatro años, un Plan General de Aprovechamiento de Montes Vecinales en Mano Común, con las dotaciones técnica, financiera y presupuestaria necesarias, fijación de las etapas de ejecución y sistemas de actuación para llevarlo a cabo con la conformidad de las correspondientes comunidades.

Artículo quince.

Las Comunidades Autónomas, los Gobernadores civiles, las Autoridades y Servicios Agrarios, los Alcaldes y las Corporaciones Locales, así como las personas e instituciones que conozcan de cualquier acto que atente o ponga en peligro la conservación o la integridad de un monte de los regulados en esta Ley, lo pondrán en conocimiento del Ministerio Fiscal, y éste ejercerá las acciones civiles y penales que sean adecuadas para restablecer la situación jurídica correcta y perseguir los actos que la contradigan.

Las mismas autoridades, organismos y particulares darán cuenta de los actos perturbadores que tengan lugar contra los montes vecinales en mano común a la Jefatura de los Servicios Provinciales del ICONA y ésta ejercerá, respecto a dichos montes, las mismas facultades de preservación, correctivas y sancionadoras previstas, con relación a los montes catalogados en el título VI de la Ley de Montes de ocho de junio de mil novecientos cincuenta y siete y en las disposiciones reglamentarias que lo desarrollan, por los procedimientos previstos en la citada normativa, y siendo preceptiva la oportuna audiencia de la comunidad titular.

Disposición adicional.

Lo establecido en la presente Ley se entiende sin perjuicio de lo que dispongan los respectivos Estatutos de Autonomía en esta materia.

Disposición transitoria primera.

Por excepción a lo dispuesto en el artículo trece, tres, de esta Ley, las resoluciones de los Jurados Provinciales tendrán eficacia, durante el plazo de cinco años a partir de su firmeza, para rectificar las inmatriculaciones contradictorias del Registro de la Propiedad, salvo que las mismas se hayan practicado en virtud de sentencia dictada en juicio declarativo.

Disposición transitoria segunda.

Las Ordenanzas aprobadas y las Juntas de Comunidad constituidas con arreglo a la legislación anterior, seguirán rigiendo tras la vigencia de la presente Ley en tanto la propia Comunidad no decida modificarlas o sustituirlas.

Disposición transitoria tercera.

Las Comunidades que al tiempo de entrar en vigor la presente Ley hubiesen iniciado el procedimiento de aprobación de sus Ordenanzas con arreglo a la legislación anterior podrán optar por la continuación del trámite iniciado o bien por comenzar de nuevo, según el procedimiento instaurado en esta Ley.

Disposición transitoria cuarta.

Las Ordenanzas vigentes y las que se aprueben con arreglo a la legislación anterior serán remitidas a la Delegación Provincial de Agricultura, a efectos del registro previsto en el párrafo tres del artículo cuarto.

Disposición transitoria quinta.

En tanto no se haga uso de la facultad reglamentaria conferida en la primera disposición final, será de aplicación el Reglamento de veintiséis de febrero de mil novecientos setenta, en todo lo que no esté en contradicción con esta Ley.

Disposición final primera.

Quedan autorizados los Ministerios de Agricultura y de Justicia, conjunta o separadamente, para dictar las normas de desarrollo y aplicación de esta Ley en la esfera de sus respectivas competencias. Deberán hacerlo en el plazo de seis meses.

Disposición final segunda.

Las referencias hechas en el presente texto legal a las autoridades u órgano de la Administración Central se entenderán efectuadas a los organismos correspondientes de las Comunidades Autónomas a partir de la transferencia a las mismas de las correspondientes competencias.

Disposición final tercera.

Los negocios jurídicos realizados sin intervención de la comunidad titular del monte, antes de la entrada en vigor de esta Ley o de la clasificación de aquél, se someterán a las siguientes normas:

a) Las ocupaciones o servidumbres concedidas por la Administración del Estado sobre montes que estuviesen incluidos en el Catálogo de los de Utilidad Pública o por la Administración Local bajo la consideración de bienes comunales o de propios, subsistirán en los términos de la concesión, entrando a percibir la comunidad titular el canon o indemnización que se devengue a partir de la entrada en vigor de esta Ley y pudiendo aquélla exigir la actualización de las mismas o la expropiación de la concesión, en la forma que se determine reglamentariamente cuando la ocupación tenga por objeto la realización de actividades comerciales, industriales o agrarias. La presente regulación no obsta a que la comunidad titular ejercite las acciones de impugnación que se deriven de la legislación reguladora de tales concesiones, así como de caducidad de las mismas por incumplimiento del condicionado establecido.

b) Acerca de los Consorcios o convenios concertados por la Administración Forestal, con intervención o no de las Diputaciones Provinciales, la comunidad titular del monte adoptará cualquiera de las opciones siguientes: Primera. Subrogarse en los derechos y obligaciones derivadas del consorcio. Segunda. Resolver el consorcio o convenio reintegrando al Estado las inversiones que hubiera efectuado y no estuvieran ya amortizadas. Tercera. Convertir el antiguo consorcio en un convenio de los establecidos en la Ley cinco/mil novecientos setenta y siete, de cuatro de enero, de Fomento de Producción Forestal, o cualquier otro de los que permita la legislación vigente en cada momento. En este último supuesto, el convenio se concertará directamente entre la comunidad propietaria y el ICONA.

Las cantidades que, según las opciones de la comunidad, se reintegren al Estado o hayan de constituir las partidas iniciales de las cuentas de anticipo de los nuevos Convenios serán la diferencia entre la totalidad de los gastos realizados en el monte con motivo del anterior consorcio o convenio y la totalidad de los ingresos procedentes de los aprovechamientos realizados con excepción de los percibidos por la parte que haya intervenido en aquél como supuesto propietario del suelo.

El ICONA podrá reducir, total o parcialmente, tales partidas iniciales, siempre que el plan de aprovechamiento del monte o de parte de éste, así lo aconseje por razones de interés agrario.

c) Los demás son inexistentes en Derecho.

Disposición final cuarta.

El plazo establecido en la disposición transitoria segunda del Reglamento para la aplicación de la Ley cinco/mil novecientos setenta y siete, de cuatro de enero, de Fomento de Producción Forestal, aprobado por Real Decreto mil doscientos setenta y nueve/mil novecientos setenta y ocho, de dos de mayo, para solicitar la conversión de consorcios en convenios, con aplicación de los beneficios referidos en dicha disposición, se contará, para los montes regulados en esta Ley, desde la fecha de su entrada en vigor, si en ella ya estuvieran clasificados como vecinales en mano común, y en otro caso, desde que adquiriera firmeza la correspondiente declaración del Jurado Provincial en tal sentido.

Disposición final quinta.

El destino agrícola o ganadero no es obstáculo a la conceptualización como montes vecinales en mano común de los terrenos que reúnan las características previstas en esta Ley.

Disposición derogatoria.

Queda derogada la Ley número cincuenta y dos/mil novecientos sesenta y ocho, de veintisiete de julio, sobre Montes Vecinales en Mano Común.

§ 64

Decreto 2661/1967, de 19 de octubre, por el que se aprueban las Ordenanzas a las que han de someterse las plantaciones forestales en cuanto a la distancia que han de respetar con las fincas colindantes

Ministerio de Agricultura
«BOE» núm. 264, de 4 de noviembre de 1967
Última modificación: sin modificaciones
Referencia: BOE-A-1967-19938

Por Decreto número dos mil trescientos sesenta/mil novecientos sesenta y siete, de diecinueve de agosto, fueron derogadas las disposiciones limitativas a la introducción de especies forestales en determinados terrenos por parte de la iniciativa privada.

Dicha liberalización puede acarrear perjuicios a los propietarios de las fincas colindantes, los cuales no tendrían otra defensa que la contenida en el artículo 591 del Código Civil, el cual, a falta de Ordenanzas o de costumbres del lugar, establece como distancia de plantación la de dos metros, que en ciertos casos puede resultar insuficiente.

Con objeto de resolver este problema y con la finalidad de hacer compatibles los derechos de los titulares de los predios que han de repoblarse, con los de las fincas colindantes; al amparo de lo dispuesto en el artículo quinientos noventa y uno del Código Civil y dando cumplimiento a lo previsto en el artículo tercero del Decreto anteriormente citado, resulta conveniente establecer las Ordenanzas, que respetando la libertad de los propietarios que deseen efectuar repoblaciones establezcan los límites precisos para que no se originen perjuicios en las fincas colindantes de cultivos agrícolas.

Por otra parte, la gran variedad de especies y de condiciones de medio de las distintas regiones españolas, así como las circunstancias variables dentro de cada región, aconsejan establecer un procedimiento que permita llegar a determinar la distancia de plantación en cada caso particular y con independencia de las normas de carácter general que se establecen.

En virtud de lo expuesto, y a propuesta del Ministerio de Agricultura y previa deliberación del Consejo de Ministros en su reunión del día dieciocho de agosto de mil novecientos sesenta y siete.

DISPONGO:

Artículo primero.

En aplicación de las facultades que a la Administración Pública confiere el artículo quinientos noventa y uno del Código Civil, las distancias mínimas que deben observarse en las plantaciones de las especies forestales que se indican serán, en defecto de lo dispuesto

por ordenanzas locales o costumbres de la misma naturaleza, las establecidas por el presente Decreto.

Artículo segundo.

Como medida general para la plantación de árboles forestales en las colindancias con cultivos agrícolas deberán respetarse las siguientes distancias: especies de coníferas o resinosas, tres metros; especies de frondosas, cuatro metros; especies del género eucalipto, seis metros. Cuando la colindancia se refiera a terrenos de pradera, las distancias anteriores se disminuirán en un metro para todas las clases de especies consideradas.

Artículo tercero.

Uno. El propietario de una finca de cultivo agrícola o de pradera que se considere perjudicado por una plantación o repoblación realizada en la finca colindante, aun cuando en ella se hubieran respetado las distancias establecidas en el artículo anterior, podrá presentar la oportuna reclamación razonada, acompañada de la documentación que juzgue oportuna, en la Jefatura Agronómica a cuya jurisdicción administrativa pertenezca el predio.

Dos. Dicha reclamación deberá formularse en el plazo de seis meses, contados a partir de la fecha de la plantación o repoblación.

Artículo cuarto.

El propietario de una finca que desee realizar la plantación con especies forestales a distancia inferior de lo previsto en el artículo segundo, por estimar que debido a circunstancias especiales no puede ocasionar perjuicio al colindante, podrá presentar la oportuna solicitud razonada en la Jefatura Agronómica, a cuya jurisdicción administrativa pertenezca el predio.

Artículo quinto.

Uno. En ambos casos, por el Ministerio de Agricultura se acordará la distancia que deba guardar la plantación en aquel caso particular.

Dos. Cuando en dicha Resolución se reconozca la necesidad de eliminar total o parcialmente plantaciones o repoblaciones realizadas observando lo dispuesto en el artículo segundo, por estimar que, no obstante haberse guardado las distancias mínimas establecidas, se derivan daños para el predio colindante, será preceptivo que en la misma figure la valoración de los gastos de instalación y arranque de plantas que deban ser suprimidas, cuyos gastos serán sufragados a partes iguales por cada una de las partes afectadas.

Tres. Contra la Resolución del Ministerio de Agricultura podrán los interesados interponer los recursos que autoriza la Ley de Procedimiento Administrativo.

Cuatro. Una vez firme la Resolución del Ministerio de Agricultura queda agotada la vía administrativa y expedita la vía jurisdiccional competente.

Artículo sexto.

El Ministerio de Agricultura podrá dictar las disposiciones complementarias necesarias para el desarrollo de este Decreto.

§ 65

Real Decreto 1279/1978, de 2 de mayo, por el que se aprueba el
Reglamento para la aplicación de la Ley 5/1977, de 4 de enero, de
Fomento de Producción Forestal

Presidencia del Gobierno
«BOE» núm. 139, de 12 de junio de 1978
Última modificación: 26 de junio de 1982
Referencia: BOE-A-1978-14632

A propuesta de los Ministros de Hacienda y Agricultura, oído el Consejo de Estado, y
previa deliberación del Consejo de Ministros en su reunión del día dos de mayo de mil
novecientos setenta y ocho,

DISPONGO:

Artículo único.

Se aprueba el adjunto Reglamento para la aplicación de la Ley cinco/mil novecientos
setenta y siete, de cuatro de enero, de Fomento de Producción Forestal.

**Reglamento para aplicación de la Ley 5/1977, de 4 de enero, de Fomento de
Producción Forestal**

TÍTULO I

Ámbito de aplicación

CAPÍTULO ÚNICO

Artículo 1.

Podrán ser objeto de los beneficios derivados del presente Reglamento las inversiones y
actos encaminados a obras y trabajos que en él se contemplan y que se realicen en toda
clase de predios forestales.

Artículo 2.

Las obras y trabajos de referencia son los siguientes:

1. Plantaciones, siembras o repoblaciones con especies forestales cuyo principal aprovechamiento sea la madera.
2. Desbroces, aclareos, abonados, laboreos del suelo, prevención y tratamiento de plagas y otros trabajos selvícolas en masas arboladas de cualquier clase que incidan en el incremento de la producción maderera.
3. Construcción, conservación y mejora de vías de saca y servicio.
4. Construcción, conservación y mejora de cortafuegos, y lucha contra incendios.
5. Redacción de proyectos de ordenación y planes técnicos que tengan como objeto primordial el aumento de la producción de madera.

En las obras y trabajos anteriores se incluirán las que constituyan su infraestructura, auxiliares y complementarias vinculadas a aquéllas.

Artículo 3.

Los auxilios y beneficios establecidos en este Reglamento podrán ser otorgados:

- a) A los propietarios de los terrenos.
- b) A los titulares de derechos de uso o disfrute de cualquier naturaleza sobre la propiedad forestal.
- c) A quienes tengan concertado con los anteriores convenios para la realización de las actuaciones e inversiones previstas en este Reglamento.

Artículo 4.

La calidad de posible receptor de los auxilios consignados en este Reglamento, deberá ser acreditada suficientemente ante el Ministerio de Agricultura.

TÍTULO II

Beneficios fiscales

CAPÍTULO I

Contribución Territorial Rústica y Pecuaria

Artículo 5.

Los tramos en regeneración de masas arboladas sujetas a proyectos de ordenación o planes técnicos aprobados por la Administración, estarán exentos del pago de la contribución territorial (Cuotas fija y proporcional) y demás impuestos del Estado y Entidades locales.

A tales efectos, las bases imponibles de la superficie total de los montes afectados se reducirán en el 15 por 100 si estuviesen previstas las cortas a hecho, y en el 20 por 100 en todos los demás casos.

Artículo 6.

Para que la reducción consignada tenga lugar, será necesario y suficiente que se solicite en la Delegación de Hacienda correspondiente, acreditando tanto la existencia de proyecto o plan aprobado por la Administración, como el método de corta.

Artículo 7.

Además de lo preceptuado en el artículo anterior, será preciso que el monte afectado no se encuentre ya acogido a los beneficios que concede el artículo 9 del texto refundido de la Contribución Territorial Rústica y Pecuaria, aprobado por Decreto 2230/1966 en consonancia con el artículo 55 de la Ley de Montes de 8 de junio de 1957.

Artículo 8.

La reducción consignada surtirá efecto desde el ejercicio siguiente a aquel en que se realizare la solicitud.

Artículo 9.

Las bases imposables en la cuota proporcional de la contribución se reducirán, hasta en un 95 por 100 de su importe, cuando los sujetos pasivos realicen en el ejercicio correspondiente inversiones que tengan por objeto la ejecución de las obras y trabajos a que se refiere el artículo 2, siempre que no se trate de gastos normales de explotación, tanto si son sufragados por el explotador del fundo como si son financiados, en todo o en parte, con créditos.

Si el importe de dichas inversiones fuera superior al 95 por 100 de la base imponible en el ejercicio correspondiente, el exceso se llevará de la misma forma a las liquidaciones de ejercicios posteriores, hasta que se compense totalmente el importe de la inversión.

CAPÍTULO II

Impuesto General sobre la Renta de las Personas Físicas

Artículo 10.

A efectos de su gravamen por el Impuesto General sobre la Renta de las Personas Físicas y cuando se trate de explotaciones forestales de ciclo de producción superior al año, sometidas a la cuota proporcional de la Contribución Territorial Rústica y Pecuaria, con el fin de evitar la progresividad a que daría lugar la acumulación en el mismo ejercicio de ingresos correspondientes a cortas de productos principales, se tendrá en cuenta lo dispuesto en el artículo siguiente.

Artículo 11.

El rendimiento computable correspondiente al ejercicio en que tenga lugar la corta se dividirá por el número de años que integran el correspondiente ciclo de producción, que coincidirá con el que se determine para la cuota fija de la Contribución Territorial Rústica y Pecuaria.

Al cociente resultante se le sumarán, si los hubiere en ese año, los rendimientos de los aprovechamientos secundarios (tales como pastos, frutos y esquilmos) e intermedios debidos a claras y aclareos, los restantes aprovechamientos anuales que puedan derivarse de la explotación rústica, así como las rentas de otra procedencia, a fin de hallar, mediante la aplicación de los pertinentes preceptos, el tipo medio de gravamen, al cual se someterá la base liquidable que resulte de la totalidad de las rentas obtenidas en el año.

Artículo 12.

A efectos de aplicación de lo dispuesto en el artículo anterior, en la liquidación de cuota proporcional de la Contribución Territorial Rústica y Pecuaria se hará constar, cuando proceda, además de la base imponible, la cantidad a tener en cuenta para el cálculo del tipo medio de gravamen en el Impuesto sobre la Renta.

Artículo 13.

En el caso de explotaciones forestales sujetas exclusivamente el régimen de cuota fija de la Contribución Territorial Rústica, en los ejercicios en que no se realicen aprovechamientos principales, se hará constar así en el lugar correspondiente de la declaración del Impuesto General sobre la Renta de las Personas Físicas. En las deducciones de la cuota figurará la que corresponda por cuota fija.

En los años en que se realicen aprovechamientos principales, y al solo efecto de determinar el tipo medio de gravamen, se considerará como rendimiento la base imponible de la cuota fija de la Contribución Territorial Rústica.

Determinado el tipo medio de gravamen, se aplicará a la suma de las bases imponibles por Contribución Territorial Rústica y Pecuaria desde el año siguiente a aquel en que hubiere tenido lugar el último aprovechamiento principal, así como a las rentas de otra procedencia, sin que en ningún caso se sumen más años que los transcurridos desde la entrada en vigor de la Ley 5/1977.

Cuando se trate de arrendamientos, se aplicará al arrendatario lo dispuesto en los párrafos anteriores en la medida de las bases imponibles que como tal corresponda imputarle. Al arrendador se le imputará anualmente su correspondiente parte de las bases imponibles antes citadas.

CAPÍTULO III

Impuesto sobre Bienes de las Personas Jurídicas

Artículo 14.

Los montes catalogados sujetos a tributación por el Impuesto sobre los Bienes de las Personas Jurídicas y pertenecientes a corporaciones locales quedarán exentos del pago de dicho impuesto.

CAPÍTULO IV

Impuesto sobre Transmisiones Patrimoniales

Artículo 15.

La transmisión «inter vivos» de terrenos, la constitución de cualesquiera derechos de uso o disfrute sobre los mismos, o el otorgamiento de convenios que tengan por finalidad la repoblación con las especies arbóreas que se enumeran en el artículo 18 gozarán de las bonificaciones en el Impuesto General sobre Transmisiones Patrimoniales que en el mismo se señalan, siempre que concurren los siguientes requisitos:

1. Que los terrenos sobre los que se haya de llevar a efecto la repoblación no constituyan suelo definido como Urbano o Urbanizable.

2. Que la repoblación se haga con sujeción a un Plan o Proyecto aprobado por Organismo o Entidad competente del Ministerio de Agricultura, en el que habrá de consignarse la duración del primer turno de corta de la futura masa, es decir, el número de años que habrán de transcurrir para llevar a efecto el aprovechamiento maderable de la misma, así como también su posibilidad o el crecimiento anual medio en madera que se prevé obtener a dicha edad de la masa. La aprobación del Ministerio de Agricultura estará condicionada a que la valoración de los terrenos no supere los límites señalados en el apartado siguiente.

3. Que la valoración de los terrenos descritos en el apartado anterior, practicada por la correspondiente Delegación de Hacienda, conforme al artículo 117-1-12, del texto refundido de la Ley de los Impuestos Generales sobre Sucesiones y sobre Transmisiones y Actos Jurídicos Documentados, no sea superior al resultado de capitalizar al interés legal del dinero, la posibilidad calculada o el crecimiento medio anual referido en el apartado 2, al precio de la madera en pie y con corteza correspondiente al año en que se solicita la bonificación del impuesto.

4. Que la repoblación se lleve a cabo totalmente en un plazo de siete años a contar de la fecha de la transmisión, de la constitución del derecho de uso o disfrute o desde el otorgamiento del Convenio.

Artículo 16.

Dentro de los treinta días hábiles siguientes a la fecha de la transmisión, de la constitución del derecho de uso o disfrute o del otorgamiento del Convenio, se acreditará ante la Oficina Liquidadora del Impuesto haberse enviado el plan o proyecto al Organismo competente del Ministerio de Agricultura. Dicho Organismo deberá resolver en el plazo de tres meses notificando su resolución al solicitante y a la oficina liquidadora; ésta, de ser

aprobatoria la resolución y cumplirse los requisitos 1 y 3 del artículo 15, motivará la bonificación provisional del impuesto, debiendo extenderse la correspondiente nota de afección en el Registro de la Propiedad en la que se condicione su elevación a definitiva al cumplimiento de los requisitos 2 y 4, según se determina en el artículo siguiente.

Artículo 17.

La bonificación será elevada a definitiva, a petición del interesado, cuando acredite: primero, que la repoblación se ha llevado a efecto en el plazo de siete años; y, segundo, que una vez transcurrido el turno de corta fijado en el plan o proyecto, la masa creada cubre su finalidad productiva. Esta segunda condición se entenderá cumplida en cualquier caso cuando los turnos de corta establecidos sean superiores a veinte años.

Artículo 18.

Las bonificaciones en el Impuesto General sobre las Transmisiones Patrimoniales de que gozarán las repoblaciones, según especies arbóreas y zonas, son las siguientes:

Del 95 por 100, las del género «Populus», en todo el territorio nacional.

Las del género «Eucaliptus» en cotas inferiores a 500 metros, localizadas en las provincias Vascongadas, Santander, Oviedo y provincias gallegas.

Del 80 por 100, las del género «Eucaliptus», en cotas superiores a 500 metros, localizadas en las provincias antes reseñadas así como a cualquier nivel en todas las restantes provincias del ámbito nacional.

Pino «insigne» y pino «pinaster» en cotas inferiores a 700 metros, localizadas en las provincias Vascongadas, Santander, Oviedo y provincias gallegas; y en Canarias, las mismas especies sin condicionado de altitud.

Género «Platanus», pino «canario», «alerce» y abeto «Douglas», en todo el territorio nacional.

Del 65 por 100, las restantes especies exóticas ya introducidas cuyas repoblaciones se asienten sobre suelos adecuados y las de aquellas otras especies que pudieran introducirse según criterio del Ministerio de Agricultura.

La condición de especie exótica y el asentamiento sobre, el suelo adecuado se acreditarán en el expediente por informe del mismo Ministerio.

CAPÍTULO V

Otros beneficios

Artículo 19.

En el caso de que personas físicas concierten la promoción o explotación forestal de un terreno mediante el pago de cantidades anuales en concepto de anticipo, dichas cantidades tendrán la consideración de gastos deducibles en el Impuesto Industrial, cuota de beneficios, en el año en que dichos pagos se hubiesen efectuado.

Cuando fuesen personas jurídicas quienes realizaren tales conciertos, las cantidades anticipadas tendrán la consideración de gastos deducibles en el Impuesto sobre la Renta de Sociedades y demás Entidades Jurídicas, en el año en que dichos pagos se hubiesen efectuado.

Artículo 20.

Con independencia de los beneficios previstos en los artículos precedentes, las personas físicas o jurídicas, en la parte de su actividad correspondiente a la promoción y fomento forestal y siempre que cumplan los requisitos que se señalan en el artículo 21, podrán disfrutar de los siguientes beneficios:

1. Reducción hasta del 95 por 100 de:

a) La base del Impuesto General sobre Transmisiones Patrimoniales y Actos Jurídicos Documentados, en las aportaciones para la constitución de sociedades, en los actos y

contratos relativos a los empréstitos que emitan y en los préstamos que las mismas concierten con Organismos internacionales o con Bancos e Instituciones financieras, cuando los fondos así obtenidos se destinen a financiar inversiones reales nuevas.

b) Los derechos arancelarios, Impuesto de Compensación de Gravámenes Interiores e Impuesto General sobre el Tráfico de las Empresas, que graven la importación de bienes de equipo y utillaje, cuando no se fabriquen en España. Se hace extensivo este beneficio a los materiales y productos que, no produciéndose en España, se importen para su incorporación a bienes de equipo que se fabriquen en España.

c) En el Impuesto General sobre las Rentas de Capital, sobre las cuotas que correspondan a los rendimientos de los empréstitos que emitan las Empresas y de los préstamos que concierten con Organismos internacionales o con Bancos e Instituciones financieras extranjeras, cuando los fondos así obtenidos se destinen a financiar inversiones reales nuevas.

Los beneficios señalados en este número se concederán por un plazo de cinco años, prorrogable cuando las circunstancias económicas así lo aconsejen por otro período de igual duración.

2. Libertad de amortización de los nuevos equipos durante los primeros cinco años, a partir del comienzo del primer ejercicio económico en cuyo balance aparezcan reflejados los resultados positivos de la explotación. Cuando las circunstancias económicas lo aconsejen, se prorrogará este beneficio por otros cinco años.

3. Preferencia en la obtención de crédito oficial.

Artículo 21.

Para acogerse a los beneficios indicados en el artículo anterior, las Empresas a que en el mismo se hace referencia deberán reunir las siguientes condiciones;

a) Inversiones en obras y trabajos, según presupuesto aprobado por el Ministerio de Agricultura, por un importe que supere los 5.000.000 de pesetas.

b) Repoblaciones con especies de los géneros «Populus» y «Platanus» cuya cabida no sea inferior a 100 hectáreas.

c) Repoblaciones con especies del género «Eucaliptus» cuya cabida no sea inferior a 200 hectáreas.

d) Repoblaciones con especies del género «Pinus» cuya cabida no sea inferior a 400 hectáreas.

e) Repoblaciones con las restantes especies citadas en el artículo 18 cuya cabida no sea inferior a 300 hectáreas.

Artículo 22.

Las Empresas que deseen acogerse a los beneficios objeto de este capítulo, deberán solicitarlo del Ministerio de Hacienda a través del de Agricultura, el cual remitirá a aquél la solicitud con su informe para la concesión de los que procedan.

Artículo 23.

Para la aplicación de las reducciones tributarias señaladas en el artículo 20, se observarán las siguientes normas:

a) Impuesto General sobre Transmisiones Patrimoniales y Actos Jurídicos Documentados.—Las Empresas interesadas solicitarán la reducción al tiempo de presentar en la oficina liquidadora competente la declaración y documentos con que se inicie el procedimiento de gestión de dicho Impuesto, la cual aplicará el beneficio en los propios términos contenidos en la correspondiente Orden ministerial de concesión.

Cuando los beneficios a que se refiere esta norma sean de aplicación a Empresas que desarrollen además otras actividades distintas de la promoción y fomento de la producción maderera, al solicitar la aplicación de los beneficios, deberán declarar ante la oficina gestora, la proporción en que las aportaciones, empréstitos o préstamos vayan destinados a la actividad citada, ofreciendo a la Administración la información suficiente para asegurar el destino de dicha inversión.

b) Derechos arancelarios, Impuesto General sobre el Tráfico de las Empresas e Impuesto de Compensación de Gravámenes Interiores.—La reducción de estos Impuestos que gravan la importación de bienes de equipo y utillaje, se solicitará en cada caso directamente, por la Empresa destinataria de los mismos, de la Dirección General de Aduanas, en unión de la documentación exigidas dicho fin.

Los bienes de equipo y utillaje importados con esta reducción quedarán vinculados a la actividad correspondiente al fomento de la producción maderera y no podrán ser aplicados a otra actividad distinta. En caso contrario, se exigirá el pago de la parte de los Impuestos reducidos no satisfecha al realizar la importación y las sanciones que procedan de acuerdo con lo previsto en el artículo 83 de la Ley General Tributaria.

Sin embargo, la Dirección General de Aduanas, a petición de los interesados, podrá autorizar la venta, traspaso o donación de los bienes de equipo y utillaje a la vista de las circunstancias que concurran, mediante el pago de la parte de los Impuestos reducidos no satisfecha al realizar la importación.

No obstante, cuando los bienes de equipo y utillaje se utilicen por la Empresa adquirente de modo exclusivo en otra actividad correspondiente al fomento de la producción maderera, no dará lugar a liquidación alguna, siempre que aquélla tenga reconocidos análogos beneficios.

c) Impuesto sobre las Rentas del Capital.—La reducción de este Impuesto se efectuará con arreglo a lo previsto en la Orden de 11 de octubre de 1965, para aplicación del Decreto-ley 19/1961, de 19 de octubre.

Artículo 24.

Los actos de extinción del derecho real de vuelo establecido en favor de la Administración Pública gozarán de exención del Impuesto sobre Transmisiones Patrimoniales y Actos Jurídicos Documentados.

TÍTULO III

Subvenciones y Créditos

CAPÍTULO ÚNICO

Artículo 25.

El Estado podrá conceder, con cargo a sus presupuestos, ayuda económica a través de subvenciones y créditos, con el fin de fomentar la producción de madera, en la forma y condiciones que se establecen en los artículos siguientes.

Artículo 26.

Para que una inversión pueda ser objeto de las ayudas económicas contempladas en este título, la cantidad total a invertir no podrá superar a la que resulte de capitalizar al interés legal del dinero la posibilidad media anual, calculada o estimada, salvo que la inversión venga impuesta por la Administración.

Artículo 27.

Las solicitudes para la obtención de dichas subvenciones, se presentarán en la Delegación de Agricultura de la provincia donde radique el predio en el que se vayan a realizar los trabajos, no admitiéndose más que una solicitud por año y finca o explotación forestal, si bien cada petición podrá referirse a diversos tipos de trabajo.

Artículo 28.

El Ministerio de Agricultura, por medio de sus órganos periféricos o centrales, tendrá competencia para modificar los presupuestos de obra presentados por los presuntos beneficiarios, cuando estime que son corregibles los precios o las unidades de obra propuestos.

Artículo 29.

La aceptación o denegación de las solicitudes, con las correcciones a que pudiera haber lugar, así como el montante de la subvención a que la propuesta se haga acreedora, será comunicada al interesado, quien en el plazo de quince días naturales deberá remitir a la Administración su conformidad o renuncia.

Artículo 30.

Las peticiones de subvención podrán referirse a trabajos a realizar en un año o en varios, sin que el número de éstos pueda ser superior a cuatro. En este último caso, se deberá hacer constar con toda precisión, la clase de trabajo y presupuesto del mismo que se pretende realizar en cada anualidad.

La aprobación por la Administración de un plan de este tipo llevará implícita la subvención correspondiente a los trabajos a realizar durante el primer año. Las subvenciones sucesivas, sin necesidad de nueva petición, se atenderán en la medida que lo permitan los presupuestos anuales del Estado, y de acuerdo con el orden de preferencia que se establece en el artículo 33.

En estos casos, los presupuestos de obra previstos para los años segundo y siguientes serán revisables anualmente por la Administración, con objeto de acomodarlos al nivel de salarios y precios vigente.

Artículo 31.

El solicitante que haya aceptado la subvención aprobada, deberá terminar el trabajo, o la parte correspondiente, dentro del mismo año natural, comunicándolo a la Delegación Provincial de Agricultura para que el personal técnico de la misma proceda a certificar la obra ejecutada, sin cuyo requisito no se ordenará el pago de la subvención.

Artículo 32.

Si por causa de fuerza mayor u otras razones atendibles por la Administración, el trabajo programado para el año no pudiera ser terminado dentro del mismo, el interesado podrá solicitar, por una sola vez, prórroga para realizar en el siguiente los trabajos pendientes. Los Servicios Provinciales extenderán una certificación de la obra ejecutada en la que se hará constar el compromiso del beneficiario de finalizarla dentro del siguiente año. De no formalizar en la certificación este compromiso, se entenderá que el beneficiario renuncia a terminar dichos trabajos, en cuyo caso la certificación se considerará como final.

Artículo 33.

La concesión de subvenciones y créditos en los trabajos a que se refiere el apartado 1 del artículo de este Reglamento, se ajustará al siguiente orden de preferencia.

- a) Restauración de zonas siniestradas.
- b) Atención a planes plurianuales aprobados.
- c) Plantaciones y siembras aprovechables a turno corto.
- d) Plantaciones con especies de maderas nobles.
- e) Repoblaciones con especies, variedades o clones que tengan unas características productivas superiores a las de la masa forestal preexistente.

No obstante, si por causa razonada fuera necesario introducir alguna modificación en la anterior escala de preferencia, el Ministerio de Agricultura podrá hacerlo mediante Orden ministerial.

Artículo 34.

Las subvenciones para los trabajos contemplados en el artículo anterior se harán preferentemente en semillas y plantas, a fin de garantizar al máximo los orígenes y la calidad, y tendrán el carácter de entrega a cuenta de la subvención concedida, valorando las plantas y semillas a los precios determinados al efecto por el Ministerio de Agricultura, que no serán nunca inferiores al coste total de producción de las semillas y plantas.

Artículo 35.

La cuantía de la subvención no podrá sobrepasar nunca el 50 por 100 del presupuesto de obra o trabajo aprobado por el Ministerio de Agricultura, y, según los casos, tendrá como límites máximos los siguientes:

El 50 por 100 para restauraciones de zonas siniestradas; plantaciones o siembras con especies aprovechables a turno corto o con especies de madera noble; limpias, aclareos y podas-, proyectos de ordenación y planes técnicos; construcción, conservación, mejora de cortafuegos y lucha contra incendios en comarcas declaradas «zonas de peligro» de acuerdo con lo dispuesto en el capítulo II de la Ley 81/1968, de Incendios Forestales.

El 40 por 100 para desbroces de matorral.

El 35 por 100 para las repoblaciones consignadas en el apartado d) del artículo 33 y laboreo del suelo.

El 30 por 100 para construcción, conservación y mejora de cortafuegos y lucha contra incendios en comarcas no declaradas «zona de peligro».

El 25 por 100 para prevención y tratamiento de plagas; construcción, conservación y mejora de vías de saca y servicio y otros trabajos selvícolas no enumerados en párrafos anteriores.

Artículo 36.

La concesión de las subvenciones previstas en los artículos anteriores será compatible con el acceso al crédito oficial, pero en ningún caso la suma de la subvención y crédito concedidos podrá superar el 90 por 100 del presupuesto de ejecución aprobado para cada trabajo.

A tales efectos, el empresario que quisiera acogerse a dicha compatibilidad, deberá solicitar primero el crédito, a la vista de cuya concesión, el Ministerio de Agricultura, con arreglo al Presupuesto por él aprobado, determinará la subvención a conceder, de forma que ésta, sumada al crédito, se ajuste a lo establecido en el párrafo anterior.

Artículo 37.

Los plazos máximos para la cancelación de esta clase de créditos serán:

a) Plantaciones de chopos y eucaliptos, dieciséis años, con catorce de gracia y amortización en las dos últimas anualidades.

b) Plantaciones o siembras con otras especies: veinte años, con dieciocho años de gracia y amortización en los dos últimos años.

c) Otras mejoras: diez años, con ocho años de gracia y amortización en los dos últimos.

Artículo 38.

Con independencia de los créditos anteriores y a efectos de lo previsto en el artículo 18 de la Ley 5/1977, de Fomento de Producción Forestal, el Ministerio de Hacienda fijará las líneas de crédito oficial a las que, con carácter preferente, podrán acogerse las peticiones de créditos a reintegrar con el importe de la venta de los productos obtenidos en la corta final de masas forestales, siempre que concurren las condiciones siguientes:

a) Que el monte que va a producir la corta a cuenta de la que se quiere obtener el crédito esté poblado con los géneros y especies de gran rendimiento en madera que se citan en el artículo siguiente.

b) Que la masa objeto del crédito sea regular.

c) Que se aproveche mediante corta a hecho.

d) Que la corta vaya a tener lugar dentro de los diez años siguientes a la solicitud del crédito, y coincida con el turno normal para la especie y región de que se trate.

e) Que hayan transcurrido, por lo menos, cuatro años desde que se hubiera logrado la plantación.

f) Que el beneficiario del crédito sea a la vez dueño del suelo y del vuelo que va a producir la corta.

Artículo 39.

Los géneros y especies a que se hace referencia en el apartado a) del artículo anterior serán:

Pino insigne o de Monterrey, pino canario, pino pinaster, alerce, abeto Douglas, chopos, plátanos, eucaliptos y castaños, así como aquellas especies exóticas que puedan ser introducidas, a juicio del Ministerio de Agricultura, por su interés productivo.

TÍTULO IV

Otros auxilios y atenciones

CAPÍTULO I

Semillas y plantas de vivero

Artículo 40.

Con el fin de poder entregar a los propietarios de fundos, en las mejores condiciones de sanidad y con la debida garantía genética, las plantas y semillas necesarias, el Ministerio de Agricultura proveerá, provincial o regionalmente, los viveros suficientes para atender la demanda previsible.

Para el funcionamiento de tales viveros se habilitarán los correspondientes presupuestos anuales y se programarán en la medida en que los créditos lo permitan.

El precio de suministro de las plantas y semillas será el que se señale según se consigna en el artículo 34 de este Reglamento.

El producto de la venta de semillas y plantas se aplicará al presupuesto de ingresos del Estado o, en su caso, al presupuesto de recursos propios del ICONA.

Artículo 41.

A través de su organización provincial o regional, el Ministerio de Agricultura proveerá los medios adecuados, tanto en créditos como en personal técnico, para facilitar los estudios o proyectos de plantaciones u obras a realizar por los particulares o corporaciones que lo soliciten.

Artículo 42.

Asimismo, el Ministerio de Agricultura dispondrá de la organización adecuada para el señalamiento, inventario y cuidado de árboles plus y formación de huertos-semilleros, que garanticen la calidad genética de sus semillas y plantas.

Cuando estas acciones hayan de afectar a montes de propiedad privada, el propietario podrá optar entre establecer un convenio con la Administración, la venta voluntaria a la misma o la expropiación forzosa, con arreglo a la legislación vigente, de los árboles o parcelas a que se refiere dicha actuación.

CAPÍTULO II

Actuaciones de la Administración

Artículo 43.

Se autoriza al Instituto Nacional para la Conservación de la Naturaleza (ICONA) para ejecutar todo tipo de trabajos forestales en régimen de prestación de servicios, mediante los correspondientes acuerdos con los propietarios de los terrenos, o con los titulares de derechos de uso o disfrute de cualquier clase sobre la propiedad forestal. Las actuaciones podrán realizarse tanto si se hacen a expensas de los interesados como si éstos se acogen a cualquiera de las ayudas que se consignan en, este Reglamento.

Artículo 44.

Todos los gastos que requiera la prestación del servicio serán de cuenta del solicitante, sin que graven el presupuesto del ICONA ni siquiera en concepto de anticipo.

Los recursos y dotaciones que el ICONA utilizará para la realización de estos servicios deberán reflejarse en el presupuesto de explotación y capital a que hace referencia el capítulo II del título II de la Ley General Presupuestaria, de 4 de enero de 1977.

Artículo 45.

La prestación de estos servicios se solicitará de la Dirección del ICONA, mediante instancia presentada en cualquier oficina de este Organismo.

En todos los casos, se acompañará la documentación suficiente que acredite el derecho a solicitar la prestación del servicio, obligándose el peticionario a aportar la que el ICONA le exija como trámite previo a la aceptación.

Artículo 46.

Toda solicitud deberá ir acompañada del correspondiente proyecto, estudio o Memoria, y en ella se especificará si el servicio a realizar se refiere a la totalidad o sólo a una determinada parte de aquéllos. Cuando la importancia o la complejidad del mismo lo aconseje, el ICONA podrá exigir que sea proyecto, el cual habrá de ser suscrito por facultativo competente.

Artículo 47.

Aceptada por la Dirección del ICONA la prestación de un servicio, se suscribirá el pertinente contrato, lo que facultará al correspondiente Servicio Provincial para comenzar sus actuaciones siempre que, previamente, el interesado haya ingresado el importe del presupuesto o la parte convenida por escrito.

Artículo 48.

El Servicio Provincial que realice el trabajo rendirá al prestatario las oportunas cuentas justificativas, levantándose acta de la obra entregada.

Artículo 49.

El Instituto Nacional para la Conservación de la Naturaleza podrá concertar, respecto de fincas no acogidas al régimen de subvenciones y créditos descritos en el título III de este Reglamento, convenios que tengan por finalidad el fomento de la producción maderera.

Dichos convenios se formalizarán mediante contratos administrativos suscritos por quienes ostenten la titularidad dominical de los terrenos y por el ICONA.

Las dotaciones necesarias para atender a los indicados convenios, así como los recursos procedentes del reintegro del costo de los trabajos, bien sea por compensación de la subvención a que hace referencia el artículo 51 de este Reglamento o bien por devolución efectiva de la parte contabilizada como anticipo, deberán reflejarse en el presupuesto de explotación y de capital del ICONA, tal como dispone el capítulo II del título II de la Ley General Presupuestaria.

La parte contabilizada como anticipo reintegrable debe devengar al menos, como interés, las siguientes tasas:

- El cuatro por ciento anual para las plantaciones realizadas con chopo y eucalipto.
- El uno por ciento anual para las plantaciones realizadas con todas las demás especies.

Artículo 50.

Los terrenos objeto del Convenio quedarán bajo la administración y tutela del ICONA, quien realizará con cargo a su presupuesto los trabajos relacionados en el artículo segundo, con excepción de los que se citan en su apartado cinco.

Artículo 51.

Del gasto que origine la realización de los trabajos, se contabilizará hasta un 50 por 100 en concepto de subvención y, el resto, como anticipo reintegrable.

Artículo 52.

Los gastos de dirección técnica, los de gestión administrativa y los de guardería, serán sufragados por el ICONA y no se reflejarán por consiguiente en la cuenta del Convenio.

Cuando se trate de montes catalogados de utilidad pública, además de los gastos citados, tampoco se reflejarán en dicha cuenta los que pueda realizar el ICONA en cumplimiento de sus fines sin que para ello precisare la existencia del Convenio.

Artículo 53.

Durante el plazo de vigencia del Convenio y hasta que tenga lugar la devolución del anticipo, el ICONA asumirá la posesión del vuelo que se cree, estableciéndose un derecho real de garantía sobre el mismo que, sin más requisitos que el contrato administrativo suscrito, será inscribible en el Registro de la Propiedad.

Artículo 54.

En todo convenio se establecerá con carácter permanente la proporción porcentual en que habrán de distribuirse entre el ICONA y el propietario del suelo los ingresos procedentes del vuelo creado.

Artículo 55.

A efectos de la cuota empresarial de la Seguridad Social Agraria, el ICONA satisfará su total importe, que tendrá la consideración de anticipo y como tal se recogerá en la cuenta del Convenio.

Artículo 56.

Todo Convenio se establecerá por un plazo determinado, según los turnos previsibles para las especies que hayan de utilizarse.

El reintegro del anticipo se efectuará de una sola vez-o por amortizaciones sucesivas y con cargo a la participación del ICONA en los aprovechamientos del vuelo creado a consecuencia del Convenio, sin que dicha participación pueda exceder del importe del anticipo reintegrable.

Transcurrido el citado plazo de duración, o antes, si el ICONA con su participación en los aprovechamientos hubiese cubierto su saldo acreedor, quedará automáticamente extinguido el Convenio, reintegrándose el suelo y las existencias que sustentare a la plena posesión de su propietario.

En caso contrario, se prorrogará el plazo de vigencia hasta que tal resarcimiento tenga lugar.

En cualquier momento, podrá cancelarse el Convenio previo abono al ICONA del saldo pendiente.

Artículo 57.

En caso de incendio, el ICONA procederá al aprovechamiento del vuelo existente en el terreno siniestrado, destinando el total importe que pudiera obtenerse a restaurar la masa arbórea mediante nueva repoblación, para cuyos efectos se abrirá una cuenta auxiliar temporal de ingresos y gastos.

Si una vez llevada a cabo dicha repoblación resultare un sobrante, se aplicará a amortizar la cuenta de anticipos del Convenio, que si quedase saldada, producirá la extinción automática de éste.

Si los ingresos en la cuenta auxiliar resultasen menores que el coste de la segunda repoblación, la diferencia será a cargo del ICONA, no incrementando la cuenta de anticipos reintegrables del Convenio.

En cualquier caso, quedará automáticamente extinguida la cuenta auxiliar citada y, salvo en el de extinción del Convenio, se continuará con la original del mismo, pudiendo ser prorrogado a juicio del ICONA por otro periodo de tiempo que, como máximo, será igual al que se determine según el primer párrafo del artículo 56, y a contar desde la fecha de extinción de la cuenta auxiliar.

Artículo 58.

El Instituto Nacional para la Conservación de la Naturaleza podrá realizar la siembra, plantación y demás trabajos de los contemplados en el artículo segundo de este Reglamento, sobre los terrenos de que disponga, directamente o mediante contratos de acuerdo con la Ley de Contratos del Estado y su Reglamento.

Artículo 59.

Las personas físicas o jurídicas enumeradas en el artículo tercero, interesadas en obtener una concesión administrativa para realizar la siembra o plantación y consiguiente aprovechamiento maderero de terrenos aptos a tales fines, podrán presentar ante el Ministerio de Agricultura los oportunos proyectos, siempre que dispongan al menos del 75 por 100 de los terrenos necesarios y que el 25 por 100 restante no esté ya a cargo directo de la Administración del Estado. Se exceptuarán los terrenos a que hace mención el artículo 325 del Reglamento de Montes.

Artículo 60.

El Ministerio de Agricultura, si considera que el proyecto reúne las condiciones suficientes, lo someterá a información pública durante un plazo no inferior a seis meses y resolverá sobre las alegaciones presentadas.

Si la resolución fuera favorable, procederá a la aprobación del proyecto y promoverá su declaración de Utilidad Pública o interés social.

Artículo 61.

Para la aprobación del proyecto y posterior concesión administrativa se tendrán en cuenta los siguientes criterios:

a) El interés público o social, especialmente cuando se contemple el aprovechamiento integral de los productos, mediante la creación o conexión con las correspondientes industrias transformadoras.

b) Que se resuelvan problemas de ordenación del territorio o se persiga la obtención de productos- de los que el país sea deficitario o puedan ser objeto de exportación.

Artículo 62.

Declarada la Utilidad Pública o interés social del proyecto, se procederá a otorgar a favor del solicitante la correspondiente concesión administrativa. Los concesionarios tendrán la condición de beneficiarios a efectos de la expropiación forzosa.

Artículo 63.

Los bienes y derechos expropiados afectos a la concesión, se incorporarán al dominio público del Estado desde el momento de su ocupación y pago.

Artículo 64.

La concesión administrativa se otorgará por un plazo máximo de noventa y nueve años. Cuando el plazo de la concesión sea menor, podrá ser objeto de prórroga a su vencimiento, siempre que la Administración lo estime conveniente y se justifique su necesidad, pero, en este caso, la duración total de la concesión, incluidas las prórrogas, no podrá exceder de los noventa y nueve años.

Artículo 65.

Serán de cargo del concesionario los gastos de adquisición de los terrenos, los de saneamiento de la propiedad y los inherentes a la realización de las obras y trabajos que den motivo a la concesión, incluidos los de infraestructura, auxiliares y complementarios vinculados a aquellos predios o derivados de los mismos. También serán de cargo del concesionario las indemnizaciones a terceros que se deriven del proceso, así como los gastos de conservación adecuada, explotación de la riqueza creada y aquellos otros que se acrediten en cada caso.

Artículo 66.

En el momento de caducar la concesión, revertirán al Estado los terrenos objeto de la expropiación, con cuantos bienes se asienten sobre los mismos.

Artículo 67.

El contrato de formalización de la concesión tendrá carácter administrativo.

Artículo 68.

Las concesiones caducarán por vencimiento del plazo pactado y de los de sus posibles prórrogas, por incumplimiento de cualquiera de las cláusulas establecidas en los pliegos de condiciones que las regulen, y por cualquiera de las consignadas en la Ley de Contratos del Estado.

CAPÍTULO III

Zonas protectoras y áreas devastadas por incendios

Artículo 69.

Por Decreto, a propuesta del Ministerio de Agricultura podrá declararse «zona protectora» un área territorial determinada cuando la misma se encuentre en alguno de los casos siguientes:

a) Estar situada en cabecera de cuenca hidrográfica o en cuenca alimentadora de embalse a la que se refiere la Ley de 19 de diciembre de 1951.

b) Que las especiales características de su infraestructura natural hagan aconsejable la creación, restauración, mejora y aprovechamiento de espacios silvo-pastorales para defender los intereses generales protegiendo las infraestructuras, construcciones, aprovechamientos y terrenos situados en cotas inferiores.

Artículo 70.

Cuando se trate de «zona protectora» situada en cuenca alimentadora de embalse que, por estar desarbolada o deficientemente arbolada, deba repoblarse forestalmente, se procederá como sigue:

a) Si se trata de embalse construido por el Ministerio de Obras Públicas, será de aplicación lo establecido en los artículos 2.º, 3.º, 4.º y 6.º de la Ley de 19 de diciembre de 1951.

b) Si se trata de embalse construido por entidades o particulares, será de aplicación lo previsto en el párrafo 2.º del artículo 9.º de la referida Ley.

Artículo 71.

En el caso b) del artículo 69, si la zona protectora tiene carácter hidrológico-forestal, de acuerdo con el artículo 58 de la Ley de Montes de 8 de junio de 1957, será de aplicación lo dispuesto en los artículos 342, 343, 344, 345 y 346 de su Reglamento.

Artículo 72.

En los casos restantes, el expediente de declaración de «zona protectora» se iniciará por el Instituto Nacional para la Conservación de la Naturaleza, bien por su propia iniciativa, con el informe de las Entidades Locales afectadas, bien por iniciativa de las Diputaciones Provinciales, Ayuntamientos, Cabildos Insulares y otras Corporaciones Locales interesadas.

Artículo 73.

En la sustanciación de los expedientes a que se refiere el artículo anterior, se observarán los trámites siguientes:

a) Con quince días al menos de anticipación, la Jefatura Provincial del ICONA anunciará en el «Boletín Oficial» de la provincia y remitirá a los Alcaldes, para su exposición en el tablón de anuncios del Ayuntamiento, a los efectos de posible declaración de «zona protectora» definida en la Ley 5/1977, de 4 de enero, el término o términos municipales en que se hayan de efectuar los reconocimientos previos necesarios, a fin de que los propietarios de terrenos, o sus legítimos representantes, puedan asistir y expresar cuanto convenga a su derecho.

b) Confeccionada la relación de predios y propietarios afectados, se les notificará individualmente y se publicará en el «Boletín Oficial del Estado» y en el de la provincia, remitiéndose a los Alcaldes, para su exposición en el tablón de anuncios del Ayuntamiento, copia del anuncio, concediéndose un plazo de quince días para que los interesados puedan presentar las alegaciones pertinentes.

c) Cumplido el trámite anterior, se remitirá el expediente, con el correspondiente informe y propuesta de resolución, a la Dirección del ICONA, que, previo informe de la Asesoría Jurídica, lo someterá a la consideración del Ministerio de Agricultura, a fin de que, si procede, lo eleve al Consejo de Ministros.

d) En el Decreto de aprobación se delimitará la «zona protectora» por términos municipales completos y se determinará la orientación a seguir en relación con la utilización de los recursos naturales renovables, las acciones que deban acometerse, las líneas de actuación de los Organismos a los que corresponda la gestión de la zona y las obligaciones de los titulares de la propiedad de los predios afectados.

e) La inclusión de un monte en «zona protectora» constituye acto impugnabile por el propietario ante la jurisdicción contencioso-administrativa.

Artículo 74.

Declarada una zona protectora, el ICONA procederá a elaborar un plan comarcal de protección, en el cual se hará constar su perímetro, características de las fincas en que sea obligatoria su plantación, ordenación o mejora, y los plazos máximos en que los particulares habrán de cumplir las obligaciones que se les imponen.

Artículo 75.

Los predios afectados por la declaración a que se refieren los artículos anteriores tendrán el carácter de montes protectores y sus titulares estarán obligados, como mínimo, a:

a) Repoblarlos, si ello procediese, de acuerdo con los planes reglamentariamente aprobados, bien a su cargo o con las ayudas previstas en la Ley 5/1977, de 4 de enero, y en este Reglamento.

b) Ordenar sus aprovechamientos y mejoras con sujeción a los planes técnicos que redacte la Administración.

Artículo 76.

Los planes comarcales tendrán por finalidad esencial la persistencia del monte y su normal restauración en el menor tiempo posible. Por consiguiente, en estos predios, el aspecto económico de los aprovechamientos quedará subordinado al tratamiento selvícola que en cada caso sea más adecuado para la finalidad protectora.

Artículo 77.

Dichos planes comarcales se pondrán de manifiesto a los propietarios afectados en las oficinas del Servicio Provincial del ICONA durante un plazo de quince días, a fin de que, en los quince días siguientes, puedan presentar las alegaciones pertinentes.

Transcurrido este último plazo, los planes comarcales, debidamente informados, y acompañados de los alegatos formulados, se elevarán a la superioridad para la resolución procedente.

Artículo 78.

Aprobado el plan comarcal, si en los plazos que se establezcan para la zona en cuestión los propietarios no cumplieran las obligaciones derivadas de la declaración, el ICONA estará facultado, si se trata de montes de utilidad pública, para establecer un convenio forzoso en el cual la financiación de los trabajos y su ejecución correrían a cargo del ICONA.

Si se trata de predios privados, el propietario podrá optar entre el Convenio o la venta voluntaria al ICONA en el precio que de mutuo acuerdo establezcan. Si no acepta ninguna de ambas soluciones, se procederá a la expropiación forzosa, de acuerdo con la Ley de 16 de diciembre de 1954.

Artículo 79.

En los supuestos de cambio de cultivo, limitaciones de los derechos de uso y disfrute o cualesquiera otros cuya reparación quede asumida en vías de convenio o expropiación, se reconocerá a los particulares afectados el derecho a las indemnizaciones que legalmente puedan corresponderles.

Artículo 80.

En los casos de transmisión a título oneroso de un predio situado en zona declarada protectora y sujeto a convenio, consorcio o contrato con el ICONA, este Organismo gozará del derecho de preferente adquisición, que habrá de ejercer conforme a lo dispuesto en el artículo 17 de la Ley del Patrimonio Forestal del Estado y disposiciones complementarias.

Artículo 81.

Los beneficios de la Ley y del presente Reglamento serán de aplicación, con carácter prioritario, a los montes afectados por los incendios, la restauración de cuya riqueza forestal está prevista en la Ley 81/1968, de 5 de diciembre, y en el Decreto 3769/1972, de 23 de diciembre.

CAPÍTULO IV

Expropiaciones

Artículo 82.

Cuando el Ministerio de Agricultura, por su propia iniciativa o a instancia de las Corporaciones Locales o de los propietarios directamente interesados, estime que, por las características de una determinada zona o comarca forestal, fuera aconsejable la realización de una red de vías de saca y servicio, redactará el proyecto de la misma por medio del Servicio Provincial correspondiente.

Artículo 83.

Si la realización de la red de vías llevara consigo la necesidad de proceder a la expropiación de determinados terrenos o derechos, una vez redactado el proyecto se someterá a información pública.

La aprobación del proyecto por el Consejo de Ministros a propuesta del de Agricultura, llevará implícito, de acuerdo con lo establecido en el artículo 10 de la Ley de Expropiación Forzosa, y el 32 de la Ley 5/1977, de Fomento de Producción Forestal, el carácter de utilidad

pública a los efectos de expropiación, pudiendo además, si fuera necesario, adoptarse el trámite de urgencia.

Artículo 84.

Las obras de construcción y conservación serán ejecutadas por la Administración, y se financiarán en la forma que se especifique en la aprobación del proyecto.

CAPÍTULO V

Arrendamientos rústicos

Artículo 85.

El propietario de un predio forestal que tuviese arrendado el disfrute de rozas de leñas bajas o de pastos y deseara iniciar trabajos de plantación forestal o un aprovechamiento más intensivo del arbolado, tendrá derecho a exigir, ante la autoridad judicial competente, la resolución del contrato de arrendamiento, con las condiciones siguientes:

a) Que el Ministerio de Agricultura haya aprobado el proyecto de plantación o explotación intensiva, con indicación expresa del plazo de ejecución, y reconocido la necesidad de resolver aquel contrato.

b) Que el propietario del predio satisfaga al arrendatario una indemnización, estimada por el propio Ministerio y fijada en definitiva por el Juez, cuyo tope máximo no podrá exceder de seis veces el importe de la renta anual estipulada.

De no ejecutarse los trabajos previstos en el proyecto aprobado y en los plazos que allí se señalen, quedarán sin efectividad la resolución del contrato, además de obligar al propietario a las indemnizaciones que correspondan.

CAPÍTULO VI

Fondo de Compensación de Incendios Forestales

Artículo 86.

El Estado podrá subvencionar las primas del seguro correspondiente al Fondo de Compensación de Incendios Forestales, atendiendo con preferencia al componente de las mismas que cubre los accidentes de personas y los gastos por trabajos de extinción.

La cuantía de la subvención deberá fijarse cada año por el Gobierno a propuesta conjunta de los Ministerios de Hacienda y Agricultura, previo informe de la Junta de Gobierno del Fondo de Compensación de Incendios Forestales, a cuyo efecto el ICONA interesará el aludido informe para que pueda tener aplicación en su presupuesto.

TÍTULO V

Sociedades de inversión

CAPÍTULO ÚNICO

Artículo 87.

Las disposiciones necesarias para estimular la creación de sociedades españolas de inversión en patrimonios inmobiliarios de carácter forestal, a que hace referencia el artículo 36 de la Ley 5/1977, serán dictadas por el Gobierno a propuesta conjunta de los Ministerios de Hacienda y Agricultura, teniendo presente las especiales características de la propiedad y producción forestal en cuanto a los largos periodos de tiempo en que necesariamente ha de mantenerse inmovilizada, y con gran riesgo de desaparición, la parte del capital de las empresas constituida por el capital vuelo.

TÍTULO VI

Responsabilidades y sanciones

CAPÍTULO ÚNICO

Artículo 88.

A los Servicios competentes de los Ministerios de Hacienda y Agricultura corresponderá la vigilancia e inspección, según los casos, del cumplimiento por las empresas de las obligaciones asumidas como consecuencia de haber obtenido cualquiera de los beneficios contemplados en este Reglamento.

Artículo 89.

El incumplimiento por parte del beneficiario de cualquiera de las obligaciones asumidas, y en especial del fin último perseguido, que es la producción de madera, dará lugar a la suspensión de la aplicación de los beneficios acordados por la Administración y al abono o reintegro, en su caso, de las bonificaciones, exenciones o subvenciones ya disfrutadas, sin perjuicio de las sanciones a que hubiere lugar.

En lo que se refiere a producción de madera, se entenderán cumplidos los compromisos contraídos cuando hubiera transcurrido un turno o veinte años contados desde la plantación.

Cuando el objeto de la devolución fuese una cantidad líquida, su exigencia se ajustará al procedimiento establecido en el Reglamento de Recaudación y sus disposiciones complementarias, respecto de las cantidades que en concepto de principal, intereses y gastos, tuviese derecho a exigir la Administración de los empresarios que incumplieren sus obligaciones.

En los casos en que las subvenciones hubieran sido realizadas en especie, se liquidará como principal la cantidad en que fue valorado el producto en el momento de su entrega, agregando los intereses y gastos según liquidación practicada por el Organismo competente. Notificada la liquidación al interesado, éste vendrá obligado a su pago en el plazo que se señale, y, caso de no hacerlo, la certificación de descubierto tendrá fuerza ejecutiva y dará origen a que se inicie el correspondiente procedimiento de apremio, sin perjuicio de los recursos que contra dicha resolución procedan y de la posibilidad de suspensión de la ejecución del acuerdo prevista en el artículo 116 de la Ley de Procedimiento Administrativo.

Artículo 90.

Corresponderá a los Servicios de Inspección del Ministerio de Hacienda la comprobación de los supuestos de hecho a que se hallen condicionados los beneficios fiscales concedidos en este Reglamento, a cuyo efecto recabará, cuando lo estime necesario, la colaboración del Ministerio de Agricultura.

Artículo 91.

Cuando entre los beneficios concedidos por este Reglamento se incluya la entrega de productos y éstos no se apliquen al fin señalado, lo cual se deducirá de denuncia, acta o certificación final de obra, el beneficiario será sometido a expediente de sanción. Acreditado el cargo imputado, se procederá a sancionarle con una multa igual al doble del valor de los productos desviados de su previsto uso.

También serán sometidos a expediente de sanción, con las mismas formalidades señaladas en el párrafo anterior, quienes de cualquier forma incumplan los compromisos contraídos con la Administración. En este caso, la multa podrá llegar hasta el doble de la cantidad fijada como devolución en el artículo 89 de este Reglamento.

En ambos casos, el procedimiento sancionador será el que establece el título VII del libro cuarto del Reglamento de Montes, en lo que concierne a las infracciones en montes de particulares, y la sanción tendrá fuerza ejecutiva.

Disposición transitoria primera.

Los consorcios establecidos con el ICONA con anterioridad a la fecha de entrada en vigor de la Ley 5/1977, de Fomento de Producción Forestal, podrán convertirse, por acuerdo de las partes que los suscribieron, en convenios de los regulados por este Reglamento, previa actualización de sus estados de cuentas, consistente en considerar, como primera partida del anticipo reintegrable de nuevo convenio, la diferencia entre la suma de las partidas de gastos sufragados por el ICONA y los ingresos de éste, y aplicando a partir de ese momento el régimen previsto para la contabilización de subvenciones y anticipos.

Si no resultase saldo acreedor del ICONA, quedará cancelado el consorcio.

Disposición transitoria segunda.

En los casos de conversión de consorcios en convenios, objeto de la disposición transitoria primera, siempre que dicha conversión se solicite en el plazo de dos años a partir de la entrada en vigor de este Reglamento, y si con cargo a aquellos consorcios se hubiesen contabilizado con fecha posterior a la entrada en vigor de la Ley 5/1977 gastos que por su naturaleza, fueran susceptibles de beneficiarse de las subvenciones correspondientes, se aplicará a los mismos, y en el momento de la actualización del estado de cuentas, la reducción que en virtud del convenio le corresponda.

Disposición final.

Quedan derogadas todas las disposiciones que, sin rango de Ley, se opongan a lo establecido en el presente Decreto.

§ 66

Ley de 20 de julio de 1955 sobre conservación y mejora de suelos agrícolas

Jefatura del Estado
«BOE» núm. 202, de 21 de julio de 1955
Última modificación: sin modificaciones
Referencia: BOE-A-1955-10410

Dada la gravedad del problema que para el futuro de nuestra economía agrícola entraña la progresiva pérdida de suelo cultivable como consecuencia de la acción de agentes físicos, de prácticas viciosas de laboreo o de dedicación a cultivo de terrenos inapropiados para tal destino, resulta manifiesta la urgencia de dictar medidas que permitan evitar aquel peligro, poniendo término al indicado problema.

En su virtud, y de conformidad con la propuesta elaborada por las Cortes Españolas,

DISPONGO:

Artículo primero.

Se declara de utilidad pública y de interés nacional la realización de las obras, plantaciones, trabajos y labores que en las fincas rústicas dedicadas al cultivo agrícola resulten necesarias para la debida conservación de su suelo.

Por la misma razón de utilidad pública, los cultivadores directos de predios rústicos quedan obligados a atemperarse en la explotación agrícola de los mismos a cuantas normas técnicas señale el Ministerio de Agricultura para evitar la pérdida o degradación del suelo cultivable y para obtener la mejora de los terrenos que se encuentren en estas condiciones.

Artículo segundo.

A los efectos de lo prevenido en el artículo precedente, el Ministerio de Agricultura, cuando así lo considere necesario, con independencia de las instrucciones y disposiciones que con carácter general dicte para la realización de cultivos, plantaciones frutales o forestales, correcciones o defensa del suelo y labores, podrá imponer, respecto de fincas determinadas, las obligaciones siguientes:

- a) Que las labores culturales se lleven a cabo en la forma y condiciones que señale;
- b) Que los cultivos herbáceos que se efectúen sean precisamente de alguna o algunas de las especies agrícolas que determine;
- c) Que su rotación se ajuste a un determinado ritmo;
- d) Que la totalidad o una parte de los terrenos cultivados dentro del predio sean dedicados a plantaciones arbóreas o arbustivas, a praderas artificiales o a pastos mejorados, o a su repoblación con especies forestales;

e) Que se realicen las oportunas obras de nivelación, abancalamiento o protección en aquellos terrenos dedicados al cultivo y cuyo suelo podría perderse total o parcialmente sin la adopción de esas medidas.

En los terrenos de las características que se mencionan en el párrafo precedente, que no estén dedicados al cultivo, pero que puedan ser cultivados, podrá también el Ministerio de Agricultura exigir que, para dedicarlos al cultivo, se realicen las obras necesarias a que se refiere el párrafo anterior.

Artículo tercero.

La imposición por el Ministerio de Agricultura de todas o parte de las obligaciones enumeradas en los apartados a) al e) del artículo segundo exigirá la previa aprobación de un «Plan de Conservación del Suelo Agrícola» referido a la correspondiente finca o grupo de fincas en las que la progresiva denudación de su suelo, su topografía, su clima o la clase y condiciones de su explotación agrícola hagan precisa la adopción de esas medidas.

Artículo cuarto.

Los estudios previos que requiera la redacción de cada «Plan de Conservación del Suelo Agrícola» se efectuarán por la Dirección General de Agricultura, a virtud de iniciativa propia o a propuesta de cualquier organismo oficial o sindical de carácter agrario.

También podrá solicitarlos cualquier agricultor interesado en la conservación de su finca. En todo caso, y antes de la aprobación del Plan, serán oídos los interesados a quienes afecte, bien directamente o a través de los Organismos Sindicales en la forma que reglamentariamente se señale. Cada «Plan de Conservación del Suelo Agrícola» podrá comprender una o varias fincas; pero, salvo casos especiales, la superficie afectada por el mismo no será inferior a mil hectáreas en secano, computándose a este efecto por cuatro hectáreas cada una de las que fueren de regadío.

La aprobación del «Plan de Conservación del Suelo Agrícola» corresponderá al Ministro de Agricultura. Sin embargo, cuando se impusiere a los propietarios la obligación de realizar obras de fábrica o los terrenos que a la sazón se cultiven hubieran de ser objeto en su mayor parte de repoblación forestal, el Plan habrá de ser aprobado por el Consejo de Ministros.

Contra el acuerdo aprobatorio del Plan no se dará recurso alguno, incluido el contencioso-administrativo. Sin embargo, el propietario o empresario agricultor afectados podrán interponer recurso de reposición ante el Ministro de Agricultura o de súplica ante el Consejo de Ministros, según que la aprobación hubiere correspondido a uno u otro contra las medidas del Plan que éste imponga no con carácter general, sino como específicamente aplicable a fincas determinadas. La resolución denegando la reposición o desestimando la súplica tendrá carácter definitivo, y, por lo tanto, no podrá ser impugnada en la vía contencioso-administrativa ni en ninguna otra.

No obstante lo dispuesto en los párrafos anteriores, el Ministerio de Agricultura podrá, sin recurrir a la aprobación del correspondiente «Plan de Conservación del Suelo Agrícola», imponer a los propietarios de fincas rústicas, previo los trámites que al efecto establezca, la obligatoriedad de repoblar con especies forestales aquella parte o partes de la finca en que esta mejora resulte de evidente conveniencia, y siempre que la extensión de la superficie a repoblar, sumada a la ya repoblada al fin de defensa de la erosión, no sea, en ningún caso, superior a un cinco por ciento de la total extensión de la finca.

Artículo quinto.

Los trabajos, obras y plantaciones arbóreas o arbustivas de especies agrícolas o forestales, así como las mejoras de pastizales y praderas artificiales, o cualesquiera otros que deban ejecutarse en cumplimiento de lo dispuesto en la presente Ley, podrán disfrutar de los auxilios establecidos en las Leyes de veintisiete de abril de mil novecientos cuarenta y seis, treinta de marzo de mil novecientos cincuenta y cuatro y siete de abril de mil novecientos cincuenta y dos, según proceda. En todo caso se prestará a los propietarios afectados auxilio técnico gratuito.

Cuando se trate de heredades pequeñas y de escasa productividad, la ejecución de las obras o la realización de determinados trabajos podrá llevarse a cabo por el Ministerio de

Agricultura u Organismos dependientes de éste, cuyo cometido guarde relación directa con la naturaleza o finalidad de la obra o trabajo de que se trate, y con cargo a los fondos de que uno y otros puedan disponer para tal fin.

En otros casos, y cuando la aplicación del Plan reduzca fundamentalmente la superficie que haya de continuar siendo objeto de cultivo agrícola, podrán concederse las subvenciones máximas que permitan las Leyes sobre auxilios citados anteriormente.

Cuando se trate de obras especiales, cuyo importe económico rebase, dada la rentabilidad normal del predio, la suma que pueda destinarse al establecimiento de mejoras o que beneficie a más fincas que aquella sobre la que se emplaza el coste de la obra referida podrá correr, en todo o en parte, a cargo del Ministerio de Agricultura u Organismo de él dependiente, conforme a lo expresado en el segundo párrafo del presente artículo.

Artículo sexto.

El incumplimiento por parte de los propietarios de cualquiera de las obligaciones que les fueren impuestas en el correspondiente «Plan de Conservación del Suelo Agrícola», o en las normas que sobre realización de cultivos, plantaciones y labores determine el Ministerio de Agricultura, será sancionado de acuerdo con lo dispuesto en el artículo octavo de la Ley de cinco de noviembre de mil novecientos cuarenta, sin que hayan de tenerse en cuenta las limitaciones establecidas en los dos primeros párrafos de dicho artículo, si bien quedará atribuida a la potestad del Consejo de Ministros la imposición de las multas que rebasen el tope máximo allí establecido, sin que, en ningún caso, la cuantía de estas multas pueda exceder del duplo del importe de las obras y trabajos que el sancionado hubiere dejado de realizar.

Artículo séptimo.

Lo dispuesto en la presente Ley se entiende sin perjuicio ni alteración de las facultades y obligaciones que están atribuidas a los Servicios Forestales y, en especial, las que corresponden al Patrimonio Forestal y Servicio Hidrológico Forestal. Asimismo se entenderán plenamente subsistentes la Ley de dieciséis de julio de mil novecientos cuarenta y nueve sobre trabajos de restauración y conservación hidrológico-forestal de las cuencas del río Segura, y la de diecinueve de diciembre de mil novecientos cincuenta uno, aplicables a las cuencas alimentadoras de los pantanos nacionales, sin perjuicio de que los infractores a esta última puedan ser sancionados de acuerdo con lo que en dicha Ley se establece, o de conformidad con lo establecido en el artículo anterior.

Artículo octavo.

Las obras o labores permanentes que en cumplimiento de lo ordenado en la presente Ley realice el propietario a su costa para evitar la pérdida del suelo agrícola, tendrán la consideración de mejoras obligatorias a los efectos y fines de la Ley de quince de marzo de mil novecientos treinta y cinco sobre arrendamientos rústicos.

Artículo noveno.

Se faculta al Ministerio de Agricultura:

a) Para adoptar las disposiciones precisas a fin de que por la Dirección General de Agricultura se lleven a cabo cuantos trabajos y estudios exija la redacción de los Planes de conservación de Suelos Agrícolas, así como su ulterior realización o vigilancia. A este efecto, además del personal perteneciente a sus plantillas, el citado Ministerio podrá utilizar, con carácter eventual y transitorio, los servicios de aquellos Ingenieros y Técnicos cuya colaboración directa juzgue necesaria.

b) Para establecer la correlación necesaria entre la Dirección General de Agricultura y las Divisiones Hidrológico-Forestales con el fin de que, cuando se trate de actuar en zonas en que la erosión presente o pueda presentar caracteres de gravedad, la División correspondiente, de conformidad con la legislación que regula su funcionamiento, realice la labor que le corresponde y la Dirección General de Agricultura disponga y ordene cuanto fuese necesario para la conservación del suelo en las áreas que dentro de esas zonas hayan

de quedar dedicadas al cultivo agrícola. Asimismo, el Ministerio de Agricultura coordinará la actuación de dicho Centro directivo con la del Instituto Nacional de Colonización y la del Patrimonio Forestal del Estado, de tal modo que pueda conseguirse la más eficaz aplicación de los medios jurídicos personales y financieros de dicho Departamento ministerial y de los citados Organismos.

c) Para adecuar a las prevenciones de la presente disposición los preceptos de la Ley de cinco de noviembre de mil novecientos cuarenta sobre laboreo forzoso, dictando a tal efecto las oportunas normas, en las que se determinen las disposiciones de la referida Ley que deban entenderse modificadas o totalmente derogadas.

d) Para atemperar a los principios inspiradores de esta Ley la labor de concentración parcelaria, de tal manera que la conservación del suelo cultivable sea considerada al establecer los nuevos lotes en las zonas de concentración.

e) Para que la conservación de suelos cultivables y su mejora se considere como condición necesaria a los efectos de concesión de los títulos de explotación ejemplar o calificada, de acuerdo con la Ley de quince de julio de mil novecientos cincuenta y dos.

f) Para adaptar cuanto se establece en la Ley de treinta y uno de diciembre de mil novecientos cincuenta y tres sobre fincas manifiestamente mejorables a lo prevenido en la presente disposición; y

g) Para dictar, asimismo, cuantas disposiciones considere precisas para la diligencia, aplicación y exacto cumplimiento de la presente Ley.

§ 67

Ley Orgánica 10/1995, de 23 de noviembre, del Código Penal.
[Inclusión parcial]

Jefatura del Estado
«BOE» núm. 281, de 24 de noviembre de 1995
Última modificación: 28 de abril de 2023
Referencia: BOE-A-1995-25444

[...]

LIBRO II

Delitos y sus penas

[...]

Artículo 288 bis.

En los supuestos previstos en los artículos 281 y 284 de este Código, quedarán exentos de responsabilidad criminal los directores, administradores de hecho o de Derecho, gerentes y otros miembros del personal actuales y anteriores de cualquier sociedad, constituida o en formación, que en esa condición hayan cometido alguno de los hechos previstos en ellos, cuando pongan fin a su participación en los mismos y cooperen con las autoridades competentes de manera plena, continua y diligente, aportando informaciones y elementos de prueba de los que estas carecieran, que sean útiles para la investigación, detección y sanción de las demás personas implicadas, siempre que se cumplan las siguientes condiciones:

- a) Cooperen activamente en este sentido con la autoridad de la competencia que lleva el caso,
- b) estas sociedades o personas físicas hayan presentado una solicitud de exención del pago de la multa de conformidad con lo establecido en la Ley de Defensa de la Competencia,
- c) dicha solicitud se haya presentado en un momento anterior a aquel en que los directores, administradores de hecho o de Derecho, gerentes y otros miembros del personal actuales y anteriores de cualquier sociedad, constituida o en formación, que en esa condición hayan sido informados de que están siendo investigados en relación con estos hechos,
- d) se trate de una colaboración activa también con la autoridad judicial o el Ministerio Fiscal proporcionando indicios útiles y concretos para asegurar la prueba del delito e identificar a otros autores.

[...]

TÍTULO XVI

De los delitos relativos a la ordenación del territorio y el urbanismo, la protección del patrimonio histórico y el medio ambiente

[...]

CAPÍTULO V

Disposiciones comunes

Artículo 338.

Cuando las conductas definidas en este Título afecten a algún espacio natural protegido, se impondrán las penas superiores en grado a las respectivamente previstas.

Artículo 339.

Los jueces o tribunales ordenarán la adopción, a cargo del autor del hecho, de las medidas necesarias encaminadas a restaurar el equilibrio ecológico perturbado, así como de cualquier otra medida cautelar necesaria para la protección de los bienes tutelados en este Título.

Artículo 340.

Si el culpable de cualquiera de los hechos tipificados en este Título hubiera procedido voluntariamente a reparar el daño causado, los Jueces y Tribunales le impondrán la pena inferior en grado a las respectivamente previstas.

TÍTULO XVI BIS

De los delitos contra los animales

Artículo 340 bis.

1. Será castigado con la pena de prisión de tres a dieciocho meses o multa de seis a doce meses y con la pena de inhabilitación especial de uno a tres años para el ejercicio de profesión, oficio o comercio que tenga relación con los animales y para la tenencia de animales el que fuera de las actividades legalmente reguladas y por cualquier medio o procedimiento, incluyendo los actos de carácter sexual, cause a un animal doméstico, amansado, domesticado o que viva temporal o permanentemente bajo el control humano lesión que requiera tratamiento veterinario para el restablecimiento de su salud.

Si las lesiones del apartado anterior se causaren a un animal vertebrado no incluido en el apartado anterior, se impondrá la pena de prisión de tres a doce meses o multa de tres a seis meses, además de la pena de inhabilitación especial de uno a tres años para el ejercicio de la profesión, oficio o comercio que tenga relación con los animales y para la tenencia de animales.

Si el delito se hubiera cometido utilizando armas de fuego, el juez o tribunal podrá imponer motivadamente la pena de privación del derecho a tenencia y porte de armas por un tiempo de uno a cuatro años.

2. Las penas previstas en el apartado anterior se impondrán en su mitad superior cuando concurra alguna de las siguientes circunstancias agravantes:

- a) Utilizar armas, instrumentos, objetos, medios, métodos o formas que pudieran resultar peligrosas para la vida o salud del animal.
- b) Ejecutar el hecho con ensañamiento.
- c) Causar al animal la pérdida o la inutilidad de un sentido, órgano o miembro principal.
- d) Realizar el hecho por su propietario o quien tenga confiado el cuidado del animal.
- e) Ejecutar el hecho en presencia de un menor de edad o de una persona especialmente vulnerable.
- f) Ejecutar el hecho con ánimo de lucro.

g) Cometer el hecho para coaccionar, intimidar, acosar o producir menoscabo psíquico a quien sea o haya sido cónyuge o a persona que esté o haya estado ligada al autor por una análoga relación de afectividad, aun sin convivencia.

h) Ejecutar el hecho en un evento público o difundirlo a través de tecnologías de la información o la comunicación.

i) Utilizar veneno, medios explosivos u otros instrumentos o artes de similar eficacia destructiva o no selectiva.

3. Cuando, con ocasión de los hechos previstos en el apartado primero de este artículo, se cause la muerte de un animal doméstico, amansado, domesticado o que viva temporal o permanentemente bajo el control humano, se impondrá la pena de prisión de doce a veinticuatro meses, además de la pena de inhabilitación especial de dos a cuatro años para el ejercicio de profesión, oficio o comercio que tenga relación con los animales y para la tenencia de animales.

Cuando, con ocasión de los hechos previstos en el apartado primero de este artículo, se cause muerte de un animal vertebrado no incluido en el apartado anterior, se impondrá la pena de prisión de seis a dieciocho meses o multa de dieciocho a veinticuatro meses, además de la pena de inhabilitación especial de dos a cuatro años para el ejercicio de la profesión, oficio o comercio que tenga relación con los animales y para la tenencia de animales.

Si el delito se hubiera cometido utilizando armas de fuego, el juez o tribunal podrá imponer motivadamente la pena de privación del derecho a tenencia y porte de armas por un tiempo de dos a cinco años.

Cuando concorra alguna de las circunstancias previstas en el apartado anterior, el juez o tribunal impondrá las penas en su mitad superior.

4. Si las lesiones producidas no requiriesen tratamiento veterinario o se hubiere maltratado gravemente al animal sin causarle lesiones, se impondrá una pena de multa de uno a dos meses o trabajos en beneficio de la comunidad de uno a treinta días. Asimismo, se impondrá la pena de inhabilitación especial de tres meses a un año para el ejercicio de profesión, oficio o comercio que tenga relación con los animales y para la tenencia de animales.

Artículo 340 ter.

Quien abandone a un animal vertebrado que se encuentre bajo su responsabilidad en condiciones en que pueda peligrar su vida o integridad será castigado con una pena de multa de uno a seis meses o de trabajos en beneficio de la comunidad de treinta y uno a noventa días. Asimismo, se impondrá la pena de inhabilitación especial de uno a tres años para el ejercicio de profesión, oficio o comercio que tenga relación con los animales y para la tenencia de animales.

Artículo 340 quater.

1. Cuando de acuerdo con lo establecido en el artículo 31 bis una persona jurídica sea responsable de los delitos recogidos en este título, se le impondrán las siguientes penas:

a) Multa de uno a tres años, si el delito cometido por la persona física tiene prevista en la ley una pena de prisión superior a dos años.

b) Multa de seis meses a dos años, en el resto de los casos.

2. Atendidas las reglas establecidas en el artículo 66 bis, en los supuestos de responsabilidad de personas jurídicas los jueces y tribunales podrán asimismo imponer las penas recogidas en el artículo 33.7, párrafos b) a g).

Artículo 340 quinquies.

Los jueces o tribunales podrán adoptar motivadamente cualquier medida cautelar necesaria para la protección de los bienes tutelados en este Título, incluyendo cambios provisionales sobre la titularidad y cuidado del animal.

Cuando la pena de inhabilitación especial para el ejercicio de profesión, oficio o comercio que tenga relación con los animales y para la tenencia de animales recaiga sobre la persona

que tuviera a asignada la titularidad o cuidado del animal maltratado, el juez o tribunal, de oficio o a instancia de parte, adoptará las medidas pertinentes respecto a la titularidad y el cuidado del animal.

TÍTULO XVII

De los delitos contra la seguridad colectiva

[...]

CAPÍTULO II

De los incendios

[...]

Sección 2.ª De los incendios forestales

Artículo 352.

Los que incendiaren montes o masas forestales, serán castigados con las penas de prisión de uno a cinco años y multa de doce a dieciocho meses.

Si ha existido peligro para la vida o integridad física de las personas, se castigará el hecho conforme a lo dispuesto en el artículo 351, imponiéndose, en todo caso, la pena de multa de doce a veinticuatro meses.

Artículo 353.

1. Los hechos a que se refiere el artículo anterior serán castigados con una pena de prisión de tres a seis años y multa de dieciocho a veinticuatro meses cuando el incendio alcance especial gravedad, atendida la concurrencia de alguna de las circunstancias siguientes:

- 1.ª Que afecte a una superficie de considerable importancia.
- 2.ª Que se deriven grandes o graves efectos erosivos en los suelos.
- 3.ª Que altere significativamente las condiciones de vida animal o vegetal, o afecte a algún espacio natural protegido.
- 4.ª Que el incendio afecte a zonas próximas a núcleos de población o a lugares habitados.
- 5.ª Que el incendio sea provocado en un momento en el que las condiciones climatológicas o del terreno incrementen de forma relevante el riesgo de propagación del mismo.
- 6.ª En todo caso, cuando se ocasione grave deterioro o destrucción de los recursos afectados.

2. Se impondrá la misma pena cuando el autor actúe para obtener un beneficio económico con los efectos derivados del incendio.

Artículo 354.

1. El que prendiere fuego a montes o masas forestales sin que llegue a propagarse el incendio de los mismos, será castigado con la pena de prisión de seis meses a un año y multa de seis a doce meses.

2. La conducta prevista en el apartado anterior quedará exenta de pena si el incendio no se propaga por la acción voluntaria y positiva de su autor.

Artículo 355.

En todos los casos previstos en esta sección, los Jueces o Tribunales podrán acordar que la calificación del suelo en las zonas afectadas por un incendio forestal no pueda modificarse en un plazo de hasta treinta años. Igualmente podrán acordar que se limiten o

supriman los usos que se vinieran llevando a cabo en las zonas afectadas por el incendio, así como la intervención administrativa de la madera quemada procedente del incendio.

Sección 3.^a De los incendios en zonas no forestales

Artículo 356.

El que incendiare zonas de vegetación no forestales perjudicando gravemente el medio natural, será castigado con la pena de prisión de seis meses a dos años y multa de seis a veinticuatro meses.

[...]

Sección 5.^a Disposiciones comunes

Artículo 358.

El que por imprudencia grave provocare alguno de los delitos de incendio penados en las secciones anteriores, será castigado con la pena inferior en grado, a las respectivamente previstas para cada supuesto.

Artículo 358 bis.

Lo dispuesto en los artículos 338 a 340 será también aplicable a los delitos regulados en este Capítulo.

[...]

Artículo 399 ter.

A los efectos de este Código, se entiende por instrumento de pago distinto del efectivo cualquier dispositivo, objeto o registro protegido, material o inmaterial, o una combinación de estos, exceptuada la moneda de curso legal, que, por sí solo o en combinación con un procedimiento o conjunto de procedimientos, permite al titular o usuario transferir dinero o valor monetario incluso a través de medios digitales de intercambio.

[...]

Artículo 432 bis.

La autoridad o funcionario público que, sin ánimo de apropiárselo, destinare a usos privados el patrimonio público puesto a su cargo por razón de sus funciones o con ocasión de las mismas, incurrirá en la pena de prisión de seis meses a tres años, y suspensión de empleo o cargo público de uno a cuatro años.

Si el culpable no reintegrara los mismos elementos del patrimonio público distraídos dentro de los diez días siguientes al de la incoación del proceso, se le impondrán las penas del artículo anterior.

[...]

Artículo 433 ter.

A los efectos del presente Código, se entenderá por patrimonio público todo el conjunto de bienes y derechos, de contenido económico-patrimonial, pertenecientes a las Administraciones públicas.

[...]

Artículo 438 bis.

La autoridad que, durante el desempeño de su función o cargo y hasta cinco años después de haber cesado en ellos, hubiera obtenido un incremento patrimonial o una cancelación de obligaciones o deudas por un valor superior a 250.000 euros respecto a sus

ingresos acreditados, y se negara abiertamente a dar el debido cumplimiento a los requerimientos de los órganos competentes destinados a comprobar su justificación, será castigada con las penas de prisión de seis meses a tres años, multa del tanto al triplo del beneficio obtenido, e inhabilitación especial para empleo o cargo público y para el ejercicio del derecho de sufragio pasivo por tiempo de dos a siete años.

[...]

§ 68

Decreto 3769/1972, de 23 de diciembre, por el que se aprueba el Reglamento de la Ley 81/1968, de 5 de diciembre, sobre Incendios Forestales

Presidencia del Gobierno
«BOE» núm. 38, de 13 de febrero de 1973
Última modificación: 23 de junio de 2021
Referencia: BOE-A-1973-208

La Ley ochenta y uno/mil novecientos sesenta y ocho, de cinco de diciembre, sobre incendios forestales, revistió la acusada importancia de venir a enfrentarse, decididamente, con el acuciante problema que han llegado a representar los incendios en los montes, no obstante la continuada lucha que contra ellos se viene manteniendo, tratando de evitar su aparición y conseguir la extinción de los que se producen, así como la reducción al mínimo, en todo caso, de los devastadores efectos que originan.

Prevista la elaboración del correspondiente Reglamento a dictar en desarrollo de las normas contenidas en la Ley mencionada, que reservó expresamente, además, a la potestad reglamentaria del Gobierno el concretar algunos aspectos de la norma legal en orden a las indemnizaciones por los accidentes sobrevenidos a las personas, comprobación de los gastos ocasionados en los trabajos de extinción y tipificación y graduación de las faltas y sanciones, resultaba precisa la promulgación del texto reglamentario, recogiendo ordenadamente y en forma sistemática las normas establecidas en la Ley, desarrolladas con estricta sujeción a la misma.

Con el texto reglamentario que ha sido redactado se aspira a una regulación eficaz de todo cuando se refiere a medidas preventivas, las de extinción de los incendios forestales y las reconstructivas de la riqueza forestal devastada por el fuego, como igualmente se tiende a que consiga un funcionamiento plenamente satisfactorio el Fondo de Compensación de Incendios Forestales, creado por la Ley, que tan importante misión de garantía ha de cumplir en los aspectos indemnizatorios que de los incendios forestales se derivan y a los que resulta necesario atender en la justa medida.

En su virtud, a propuesta de los Ministerios del Ejército, de Hacienda, de la Gobernación, de Agricultura y del Aire, oída la Ordenación Sindical, de acuerdo con el informe del Consejo de Estado y previa deliberación del Consejo de Ministros en su reunión del día diecisiete de marzo de mil novecientos setenta y dos,

DISPONGO:

Artículo único.

Queda aprobado el Reglamento sobre Incendios Forestales que a continuación se inserta.

REGLAMENTO SOBRE INCENDIOS FORESTALES

TÍTULO I

Finalidad y ámbito de aplicación

Téngase en cuenta que aunque este Título se deroga por el art. 4 del Real Decreto 367/2010, de 26 de marzo. Ref. [BOE-A-2010-5037](#)., los artículos afectados mantendrán su vigencia en aquellas comunidades y ciudades autónomas que no tengan normativa aprobada en la materia, en tanto no se dicte dicha normativa.

CAPÍTULO ÚNICO

Artículo 1.

En desarrollo de lo dispuesto en la Ley 81/1968, de 5 de diciembre, sobre incendios forestales, el presente Reglamento tiene por objeto establecer las normas adecuadas a las siguientes finalidades:

- a) Prevención y extinción de los incendios forestales.
- b) Protección de las personas y bienes ante el riesgo de incendio forestal o que hayan sufrido las consecuencias dañosas del mismo.
- c) Restauración de la riqueza forestal afectada por el fuego.
- d) Sanción de las infracciones a las normas dictadas sobre incendios forestales.

Artículo 2.

Las medidas para prevenir y combatir los incendios en los montes, establecidas en la Ley 81/1968, de 5 de diciembre, son de interés público por declaración legal.

Artículo 3.

A los efectos de este Reglamento, se consideran incendios forestales aquellos que afectan a los montes y terrenos comprendidos en los apartados 2 y 3 del artículo 1.º de la Ley de Montes de 8 de junio de 1957, cualquiera que fuese su propietario.

TÍTULO II

Prevención de los incendios

CAPÍTULO I

Competencias y actuación del Ministerio de Agricultura

Téngase en cuenta que aunque este Capítulo se deroga por el art. 4 del Real Decreto 367/2010, de 26 de marzo. Ref. [BOE-A-2010-5037](#)., los artículos afectados mantendrán su vigencia en aquellas comunidades y ciudades autónomas que no tengan normativa aprobada en la materia, en tanto no se dicte dicha normativa.

Artículo 4.

Las actividades encomendadas al Ministerio de Agricultura para la prevención de incendios forestales serán promovidas por el Instituto Nacional para la Conservación de la Naturaleza (ICONA), como Organismo competente, de acuerdo con lo dispuesto en el

artículo 3-2 del Decreto ley 17/1971, de 28 de octubre, por el que se modifica la Administración Institucional del Ministerio de Agricultura.

Artículo 5.

Las actuaciones correspondientes a escala provincial quedan encomendadas a los Servicios Provinciales del ICONA, cuya competencia en esta materia será la siguiente:

a) Organizar cuanto se refiera a su actuación en la prevención y lucha contra los incendios forestales.

b) Obtener la máxima coordinación con otros Servicios Provinciales de la Administración y de los especialmente organizados contra incendios no dependientes del ICONA para el caso en que fuera necesaria su utilización.

c) Formular propuestas, asesorar e informar a los Gobernadores civiles en relación con las facultades ostentadas por éstos en los artículos 5.º y 6.º de la Ley 81/1968, de 5 de diciembre.

d) Proponer a la Dirección del ICONA la delimitación de los perímetros incluidos en las denominadas «zonas de peligro», así como las medidas preventivas concretas que han de desarrollarse en los mismos.

e) Cursar a la misma Dirección las propuestas sobre trabajos, obras y material necesarios, así como de la distribución de éste y vigilar su buena conservación.

f) Organizar la preparación y gestionar la dotación de los Grupos Locales de Pronto Auxilio.

g) Designar el personal de su dependencia que debe formar parte de las Juntas Locales de Extinción de Incendios Forestales a que se refiere el artículo 15 de la Ley 81/1968, de 5 de diciembre.

h) Promover y controlar las medidas reconstructivas de la riqueza forestal destruida por los incendios.

i) Las demás que les encomienda este Reglamento o les ordene la Dirección del ICONA.

Artículo 6.

El Ministerio de Agricultura, a propuesta del ICONA, formulará los planes generales de defensa contra los incendios forestales, de ámbito comarcal, provincial, regional y nacional. Dichos planes comprenderán el conjunto de medidas encaminadas a la eficaz prevención y extinción de los incendios que amenacen a los montes enclavados dentro de la zona a que afecten, deducidas del estudio de cuantas circunstancias puedan intervenir.

Artículo 7.

Los estudios necesarios para la confección de los planes serán llevados a cabo por los Servicios Provinciales del ICONA, teniendo en cuenta los puntos siguientes:

a) Masas forestales a proteger.

b) Peligro potencial de incendio.

c) Medidas preventivas ya existentes.

d) Medidas preventivas de urgente implantación.

e) Medios de extinción propios con que se cuenta o ajenos que sea posible movilizar en caso necesario, mediante la oportuna coordinación de los diversos Servicios.

Artículo 8.

A la vista de dichos estudios, la Dirección del ICONA determinará la amplitud de los planes de prevención y lucha que deban desarrollarse y designará al Servicio o Servicios de su dependencia que hayan de redactarlos.

Artículo 9.

La Dirección del ICONA dictará las normas que, en función de los distintos factores determinantes, permitan calcular el índice de peligro de incendios forestales.

Artículo 10.

1. Los Servicios provinciales del ICONA difundirán con la máxima amplitud y utilizando todos los medios de información posibles, los índices y factores de peligro que afecten a los montes.

2. Cuando el índice o factor de peligro alcanzado lo exija, el Jefe provincial del ICONA propondrá inmediatamente al Gobernador civil de la provincia la adopción de aquellas medidas que juzgue más convenientes entre las prescritas en el artículo 5.º de la Ley 81/1968, de 5 de diciembre.

Artículo 11.

La Dirección del ICONA fomentará campañas educativas para la prevención de incendios forestales solicitando la colaboración de los demás Servicios y Organismos de la Administración y de la Organización Sindical cuando fuese necesario o conveniente.

Artículo 12.

De la misma manera promoverá campañas de propaganda empleando todos los medios de difusión e informativos, públicos o privados, publicaciones apropiadas, sistemas de señalización y cuantos se estimen de utilidad para lograr la máxima divulgación de las normas preventivas y la evitación de los incendios forestales, así como sobre la forma de actuar más apropiada para luchar contra estos siniestros.

Artículo 13.

1. La Dirección del ICONA establecerá las normas orientadoras de los tipos y dimensiones de las fajas cortafuegos que deban abrirse en los montes, así como las referentes al estado de limpieza del suelo y a otras de carácter selvícola en relación con la prevención y extinción de incendios.

2. En los planes comarcales de defensa contra incendios se detallará el trazado de dichas fajas, así como los trabajos de limpieza de arbolado y de eliminación de matorral o pasto, que deban ejecutarse en los montes como medidas preventivas.

Artículo 14.

La misma Dirección se ocupará de fomentar la construcción de vías de acceso o de penetración que se juzguen de utilidad en caso de incendio para la llegada y maniobra de medios de extinción.

Artículo 15.

En los planes de defensa se preverá la creación de reservas de agua en el monte para utilizarla en caso de incendio. Para ello se determinará el emplazamiento de depósitos, aljibes y puntos de toma de agua que deban construirse con finalidad preventiva.

Artículo 16.

1. Por la Dirección del ICONA se promoverá la creación y producción de toda clase de material para detección y lucha contra incendios forestales, así como la investigación de las posibilidades de adaptación para dichos fines de los elementos ya existentes, ordenando los ensayos y experiencias convenientes para determinar la utilidad de los diferentes medios de detección y lucha contra incendios.

2. Previas las formalidades legales, y con cargo a su dotación presupuestaria, el citado Instituto podrá contratar la adquisición de dicho material o la prestación de servicios de acuerdo con las facultades concedidas por la Ley de Régimen Jurídico de las Entidades Estatales Autónomas de 26 de diciembre de 1958, concediendo preferencia en igualdad de condiciones a las Entidades propietarias de montes.

3. Asimismo podrá establecer convenios con otros Organismos oficiales, con la Organización Sindical y con Empresas privadas para la tenencia, depósito o utilización del referido material.

Artículo 17.

En la instrucción de los Grupos Locales de Pronto Auxilio, que han de intervenir con la mayor urgencia en los trabajos de extinción, los Servicios Provinciales del ICONA, con la colaboración de los Organismos oficiales, Entidades locales y Organización Sindical, actuarán de conformidad con los planes comarcales de defensa, desarrollando periódicamente a tal finalidad ejercicios teórico-prácticos y al menos una vez al año, procurando que tengan lugar o se intensifiquen antes del comienzo de la época de mayor peligro.

Artículo 18.

El ICONA, dentro de sus posibilidades presupuestarias, incluirá, entre los gastos de prevención de incendios forestales, partidas destinadas a la preparación de dichos Grupos y a la dotación de material. De igual forma, las Corporaciones Locales, la Organización Sindical y los particulares podrán contribuir a esta misma finalidad.

CAPÍTULO II

Competencias y actuación de los Gobernadores civiles

Artículo 19.

1. Los Gobernadores civiles podrán, previa consulta o a propuesta de los Jefes de los Servicios Provinciales del ICONA, en las comarcas de carácter forestal que en cada caso se determinen, adoptar las medidas reguladoras de las actividades que impliquen riesgo de incendios, mencionadas en el artículo 5.º de la Ley 81/1968, de 5 de diciembre.

2. Para ello, en el momento oportuno en cada provincia se dictarán, por los Gobernadores civiles, circulares en las que se especificarán las precauciones y obligaciones a que deberán atenerse las personas que transiten por zonas forestales o permanezcan en ellas y al empleo de fuego en los montes, así como las penalidades correspondientes a las infracciones que pudieran cometerse dentro de las previstas en este Reglamento.

Artículo 20.

Con carácter general las citadas circulares se referirán a los siguientes aspectos:

a) El índice o factor de peligro, de ser elevado, determinará quede totalmente prohibido el empleo de fuego en los montes, con cualquier finalidad y en una faja de 400 metros a su alrededor, incluso con limitación y prohibición, según proceda, del tránsito y la estancia en los montes.

b) Caso de autorizarse la ejecución de operaciones culturales con empleo de fuego en fincas forestales o de otro tipo, así como la quema de residuos forestales, agrícolas o de otra naturaleza, deberán adoptarse las medidas de seguridad indicadas en el artículo 24.

c) La instalación de basureros deberá contar con la autorización expresa del Gobernador civil, previo informe del Jefe del Servicio Provincial del ICONA, y se atenderá a las medidas previstas en el artículo 25, párrafo j).

d) De igual manera las operaciones de carboneo y la utilización de equipos portátiles para la destilación de plantas aromáticas cuando se permitan lo serán adoptando las medidas de seguridad indicadas en el artículo 25, párrafos d) y e).

e) El almacenamiento, transporte o utilización de materias inflamables o explosivas por el monte, además de ajustarse a los Reglamentos específicos que rigen dichas actividades, se podrán limitar o prohibir cuando el índice de peligro de incendio lo haga necesario. Cuando se empleen explosivos para apertura de carreteras, trabajos de canteras u otros similares, situados en zonas forestales, deberán establecerse cuadrillas de obreros previstas de material para la extinción de los fuegos que eventualmente pudieran producirse.

f) Se prohibirá a los cazadores, en todo momento, el uso de cartuchos provistos de taco de papel.

g) El lanzamiento de cohetes, globos o artefactos de cualquier clase que contengan fuego estará prohibido cuando el índice o factor de peligro sea suficientemente elevado.

h) El tránsito y acampado en los montes deberá sujetarse a las normas de seguridad indicadas en el artículo 25, relacionando las zonas y lugares en los que, de acuerdo con el Servicio Provincial del ICONA, se pueden establecer campamentos o encender hogueras.

i) Los fumadores que transiten por los montes estarán obligados a apagar cuidadosamente los fósforos y puntas de cigarro antes de tirarlos, quedando prohibido arrojar unos y otras desde los vehículos.

Artículo 21.

Previa consulta o a propuesta de los Jefes de los Servicios Provinciales del ICONA, los Gobernadores civiles podrán, en las comarcas forestales que determinen:

a) Dirigirse a los Servicios Provinciales de la Administración y a las Entidades estatales y paraestatales para recabar la ejecución de determinadas medidas preventivas de incendios forestales en el ámbito de sus respectivas competencias, tales como la limpieza de cunetas y zonas de servidumbre de caminos, carreteras y vías férreas que crucen zonas forestales, de acuerdo con lo establecido en el artículo 26 y la adopción de las medidas de seguridad señaladas en el artículo 25, párrafo i), para las viviendas, industrias y otras edificaciones emplazadas en zonas forestales.

b) Ordenar a las Entidades concesionarias y particulares que tomen las mismas medidas de seguridad que se han citado en el párrafo a) anterior respecto a limpieza de cunetas y zonas de servidumbre de caminos, carreteras y vías férreas, así como de residuos, matorral leñoso y vegetación seca alrededor de edificaciones emplazadas en los montes, que sean de su propiedad o dependencia, y de las fajas de terreno ocupadas por líneas eléctricas cuando su estado cree un peligro de incendio.

c) Exigir el cumplimiento de las distintas normas de seguridad referentes a explotaciones forestales y demás previstas con carácter general en los artículos 24 y 25 del presente Reglamento, que podrán ser modificadas discrecionalmente por el Gobernador civil a petición razonada de parte interesada, con los informes técnicos que estime oportunos y dando cuenta de su resolución al Jefe del Servicio Provincial del ICONA.

Artículo 22.

Las medidas previstas en los artículos 20 y 21 del presente Reglamento podrán ser adoptadas directamente por los Gobernadores civiles, fijando los plazos para su comienzo y realización. En caso de que no se realicen en los plazos y forma indicados, los Gobernadores civiles podrán ordenar la ejecución subsidiaria por la Administración de acuerdo con el artículo 104 de la Ley de Procedimiento Administrativo, sin perjuicio de instruir expediente de sanción conforme a lo dispuesto en el título VI del presente Reglamento.

Artículo 23.

Los Gobernadores civiles nombrarán a los Vigilantes honorarios de incendios, en las condiciones previstas en el capítulo IV de este título.

CAPÍTULO III

Normas preventivas

Artículo 24.

1. Cuando por los Servicios Provinciales del ICONA se autoricen operaciones culturales en fincas, forestales o no, con empleo de fuego o la quema de residuos, tales como basuras, leñas muertas, cortezas, despojos agrícolas y otros análogos se llevarán a efecto debiendo cumplir los interesados con las siguientes prescripciones de carácter general:

a) Notificar, al menos con veinticuatro horas de antelación, al Guarda Forestal de la zona, a la Guardia Civil del lugar y, siempre que sea posible, a los propietarios forestales colindantes, la operación a realizar, señalando lugar, hora de comienzo y superficie a quemar.

b) Formar un cortafuego en el borde de la zona que se va a quemar, que en ningún caso será inferior a dos metros si los terrenos colindantes están desarbolados ni a cinco metros si están cubiertos de árboles de cualquier edad.

c) Situar personal suficiente a juicio de los agentes de la autoridad citados en el párrafo a) para sofocar los posibles conatos de incendio, el cual estará provisto de útiles de extinción y reservas de agua en cantidad no inferior a 50 litros.

d) No iniciar la quema antes de salir el sol y darla por terminada cuando falten dos horas por lo menos para su puesta.

e) No abandonar la vigilancia de la zona quemada hasta que el fuego esté completamente acabado y hayan transcurrido doce horas, como mínimo, sin que se observen llamas o brasas. Si los agentes de la autoridad citados en el párrafo a) anterior lo estimasen necesario, aumentarán aquel plazo y ordenarán se estacione junto al fuego el personal suficiente para controlarlo, provisto de herramientas y útiles de extinción, así como reserva suficiente de agua.

f) Acatar aquellas otras disposiciones que, a tenor de las circunstancias del momento, estimen necesarias la autoridad o sus agentes, bajo su responsabilidad.

2. Siempre que sea posible, se procurará realizar las quemas agrupadas por zonas.

Artículo 25.

En los casos enumerados en el artículo 3.º, párrafo e), de la Ley 81/1958, de 5 de diciembre, deberán observarse, con carácter general, las siguientes normas de seguridad:

a) Mantener los caminos, pistas o fajas cortafuegos de las explotaciones forestales libres de obstáculos que impidan el paso y la maniobra de vehículos, y limpios de residuos o desperdicios.

b) Mantener limpios de vegetación los parques de clasificación, cargaderos y zonas de carga intermedia y una faja periférica de anchura suficiente en cada caso. Los productos se apilarán en cargaderos, distanciando entre sí un mínimo de 10 metros las pilas de madera, leña o corcho y 25 metros las de barriles de resina.

c) Mantener limpios de vegetación los lugares de emplazamiento o manipulación de motosierras, aparados de soldadura, grupos electrógenos y motores o equipos eléctricos o de explosión.

La carga de combustible en las motosierras se hará en frío, sin fumar y no debiendo arrancar el motor en el mismo lugar de la carga.

Los emplazamientos de aparatos de soldadura se rodearán de una faja limpia de vegetación de tres metros de anchura mínima.

Los emplazamientos de grupos electrógenos y motores o equipos eléctricos o de explosión tendrán al descubierto el suelo mineral, y la faja de seguridad, alrededor del emplazamiento tendrá una anchura mínima de 5 metros.

d) Las carboneras que se emplacen a tenor de lo que establezcan los respectivos planes provinciales solamente podrán instalarse fuera del monte o en los claros del mismo y siempre en el centro de círculos de 15 metros de diámetro mínimo, sin vegetación y con el suelo mineral al descubierto, debiendo existir un vigilante, al menos, cada tres carboneras.

e) Los equipos forestales de destilación de plantas aromáticas se ajustarán a las normas que fije, en cada caso, el Servicio Provincial del ICONA y se instalarán fuera del monte o en claros del mismo, y siempre en círculos de 10 metros de diámetro como mínimo, limpios de vegetación y con el suelo mineral al descubierto. Las plantas para destilar o las ya extraídas del alambique se apilarán en círculos similares y distintos de aquéllos.

f) No encender hogueras ni fogatas en los lugares prohibidos; en aquellos donde esté permitido se instalarán en los claros sin pendiente apreciable en el centro de un círculo mínimo de cinco metros de diámetro, totalmente desprovisto de vegetación y, además, dentro de un hoyo de 50 centímetros, si fueran para preparar comida. No podrá abandonarse el lugar hasta que la hoguera esté apagada totalmente y sus cenizas extendidas y enfriadas con tierra o agua,

g) Instalar los campamentos en el monte en claros limpios de vegetación leñosa, observando las necesarias precauciones con los aparatos productores de luz o calor mediante gases o líquidos inflamables, que se colocarán en zonas limpias de vegetación de

1,50 metros de radio mínimo. No se levantará un campamento sin dejar apagados todos los focos de ignición y enterrados los residuos.

h) En los casos indicados en los párrafos c), d), e), f) y g) se dispondrá de extintores de agua y reservas de ésta en cantidad no inferior a 50 litros por persona.

Cuando existan motores de explosión o eléctricos, será preceptivo además contar con extintores de espuma o gas carbónico.

i) Dotar de una faja de seguridad de 15 metros de anchura mínima, libre de residuos, de matorral espontáneo y de vegetación seca, a las viviendas, edificaciones e instalaciones de carácter industrial en zona forestal, colocando matachispas en las chimeneas.

j) Aislar de vientos y a distancia suficiente, con un mínimo de 500 metros del arbolado, los basureros sitios en terrenos forestales, dotándolos de muros o zanjas cortafuegos.

k) En los aprovechamientos forestales, operaciones selvícolas o trabajos de monte en que se produzcan residuos capaces de producir un riesgo de incendio, los Servicios Provinciales del ICONA, en aquellos casos en que lleve directamente la gestión de los predios, tomará las medidas necesarias para eliminar tal riesgo por el procedimiento más adecuado, disponiéndolo al efecto en los oportunos pliegos de condiciones o señalándolo expresamente en cada caso.

Cuando los montes no estén sujetos a dicha gestión directa se tratarán tales residuos (leñas, ramillas, cortezas u otros) de forma que desaparezca el riesgo de incendio.

l) Además de las medidas de prevención especificadas en los párrafos anteriores del presente artículo, el Ministerio de Agricultura podrá dictar, a propuesta de la Dirección del ICONA, aquellas otras que considere imprescindibles para evitar o aminorar el riesgo de incendios forestales.

Artículo 26.

Las cunetas y zonas de servidumbre de caminos, carreteras y vías férreas que crucen zonas forestales se mantendrán limpias en una anchura mínima de dos metros, que será de 10 metros en el caso de los ferrocarriles cuando la abundancia de vegetación o la pendiente del terreno en ellos suponga peligro de incendio.

CAPÍTULO IV

Vigilantes honorarios jurados

Téngase en cuenta que aunque este Capítulo se deroga por el art. 4 del Real Decreto 367/2010, de 26 de marzo. Ref. BOE-A-2010-5037., los artículos afectados mantendrán su vigencia en aquellas comunidades y ciudades autónomas que no tengan normativa aprobada en la materia, en tanto no se dicte dicha normativa.

Artículo 27.

Los Vigilantes honorarios jurados de incendios forestales, a que hace referencia el artículo 6.º de la Ley 81/1968, de 5 de diciembre, tendrán como misiones las siguientes:

a) Advertir o aconsejar a las personas que visiten el monte o trabajen en él de los riesgos de incendios y de las medidas que deben tomar para evitarlos.

b) Exigir la identificación de los transeúntes que deseen entrar o acampar en los montes, de conformidad con las instrucciones recibidas al respecto del Gobernador civil.

c) Denunciar las infracciones cometidas contra este Reglamento.

d) Dar cuenta de la existencia o iniciación de los incendios forestales a la autoridad competente tan pronto tengan conocimiento de los mismos, intentando su extinción si fuese factible.

Artículo 28.

Los Vigilantes honorarios jurados de incendios forestales serán nombrados previo informe del Jefe del Servicio Provincial del ICONA y a su propuesta o a la de las Corporaciones Locales o de las Hermandades Sindicales de Labradores y Ganaderos.

Artículo 29.

Los requisitos exigibles para obtener el nombramiento de Vigilante honorario jurado serán los siguientes:

- a) Desempeñar una profesión o actividad íntimamente relacionada con el monte.
- b) Haber observado buena conducta.

Artículo 30.

1. Los interesados solicitarán el nombramiento de Vigilante honorario jurado en el Ayuntamiento de su residencia o en la Hermandad Sindical de su localidad.

2. Las solicitudes recibidas serán enviadas al Jefe del Servicio Provincial del ICONA, que las elevará al Gobernador civil informando lo que proceda y remitiendo la correspondiente credencial para su refrendo por dicha autoridad.

3. El Gobernador civil expedirá la correspondiente credencial, una vez que haya prestado juramento el interesado, con las mismas formalidades que los Guardas jurados.

4. Dicha credencial deberá exhibirla el Vigilante honorario jurado de incendios forestales en todas sus actuaciones como tal.

Artículo 31.

El modelo de la credencial citada será confeccionado por la Dirección del ICONA, que se encargará de su provisión a los Jefes de sus Servicios Provinciales.

Artículo 32.

El Jefe del Servicio Provincial del ICONA llevará un Registro de los nombramientos de Vigilantes honorarios jurados efectuados en su provincia.

CAPÍTULO V

De las «Zonas de peligro»

Téngase en cuenta que aunque este Capítulo se deroga por el art. 4 del Real Decreto 367/2010, de 26 de marzo. [Ref. BOE-A-2010-5037.](#), los artículos afectados mantendrán su vigencia en aquellas comunidades y ciudades autónomas que no tengan normativa aprobada en la materia, en tanto no se dicte dicha normativa.

Artículo 33.

1. La Dirección del ICONA elevará al Ministro de Agricultura las propuestas procedentes para determinar las comarcas forestales que deben ser declaradas «Zona de peligro».

2. Se considerarán para ello las siguientes circunstancias:

a) Importancia de las masas forestales en tales comarcas, atendiendo tanto al aprovechamiento comercial de sus productos como a los beneficios indirectos que se puedan derivar de las mismas.

b) Peligro de incendios estimado según la información estadística que se posea, densidad y distribución de la población y la intensidad previsible de tránsito por los montes en las citadas comarcas.

c) Épocas de mayor peligro.

d) Las demás circunstancias que obliguen a una especial protección contra el riesgo de incendio.

Artículo 34.

La declaración de «Zona de peligro» de determinada comarca, que habrá de estar integrada por términos municipales completos, se efectuará por Decreto, a propuesta del Ministro de Agricultura, oída la Organización Sindical y el Ministerio de la Gobernación.

Artículo 35.

Los propietarios de montes públicos y privados situados en los términos municipales que integran las «Zonas de peligro» vendrán obligados, por su cuenta, a la apertura y conservación de cortafuegos, así como a realizar los demás trabajos de carácter preventivo que se juzguen necesarios en la forma y plazos que señale la Dirección del ICONA.

Artículo 36.

1. El Decreto de declaración de «Zona de peligro» señalará los auxilios que puedan obtener los propietarios afectados a que se refiere el artículo 35 anterior, indicando la modalidad de los mismos.

2. Tales beneficios podrán consistir en créditos, subvenciones, prestaciones de material y asistencia técnica.

Artículo 37.

Para la concesión de créditos se estará a lo que al efecto se establezca para los que otorguen el Banco de Crédito Agrícola u otras Entidades oficiales de crédito e irán destinados principalmente a financiar aquellas obras y trabajos que tengan una rentabilidad directa para el monte, además de su efecto preventivo en orden a los incendios, tales como construcción de caminos o pistas y otros análogos.

Artículo 38.

1. Las subvenciones se aplicarán principalmente a los trabajos puramente preventivos, de rentabilidad indirecta, como la construcción y conservación de cortafuegos y los trabajos selvícolas que no se autofinancien plenamente con los productos obtenidos.

2. En todo caso, las subvenciones se abonarán después de efectuados los trabajos y previo informe del Servicio Provincial del ICONA.

Artículo 39.

Los auxilios de carácter económico serán concedidos con cargo a las consignaciones presupuestarias del ICONA.

Artículo 40.

Las prestaciones de material y asistencia técnica se determinarán en cada caso por la Dirección del citado Instituto y tendrán carácter gratuito cuando se concedan.

Artículo 41.

En las «Zonas de peligro», los Servicios Provinciales del ICONA estudiarán, de acuerdo con los planes generales de defensa previamente aprobados, los perímetros forestales en los que deban aplicarse medidas preventivas concretas, señalando las condiciones técnicas mínimas que deban cumplir de acuerdo con las características de la zona, elevando seguidamente las oportunas propuestas a la Dirección del Instituto, el cual dictará la resolución oportuna, que será publicada en el «Boletín Oficial» de la provincia o provincias correspondientes y en la que se especificarán los plazos en que han de ejecutarse dichas medidas.

Artículo 42.

1. La Dirección del ICONA, sin perjuicio de la publicación de su acuerdo, lo comunicará a los propietarios incluidos en cada perímetro, para que individual o colectivamente presenten ante el Jefe de su Servicio Provincial, en el plazo de tres meses, una Memoria y presupuesto indicando el modo que proponen para cumplir con las medidas preventivas dispuestas, de acuerdo con las condiciones técnicas correspondientes, así como, en su caso, los auxilios que solicitan.

2. Cuando la importancia de los trabajos lo requiera, la Dirección del Instituto podrá exigir la presentación de un proyecto suscrito por un Ingeniero de Montes.

3. En los montes a cargo del ICONA, los Servicios Provinciales correspondientes serán los encargados de confeccionar los oportunos proyectos.

Artículo 43.

En el plazo de un mes, a partir de su recepción, el Jefe del Servicio Provincial del ICONA informará sobre la documentación presentada, elevándola al Director del mismo para su resolución. En el supuesto de que no se cumplan las condiciones técnicas mínimas fijadas para el perímetro, se devolverá por la citada Dirección a los interesados, razonando tal medida y señalando los puntos que deben ser rectificadas, así como el plazo para hacerlo.

Artículo 44.

1. Si transcurridos los plazos señalados en los artículos 12 y 43 los propietarios particulares afectados no presentaran la documentación referente al total del perímetro o a la parte del mismo que afecte a cada uno, el Servicio Provincial del ICONA redactará los proyectos correspondientes con cargo a los propietarios que no hayan cumplido con lo dispuesto, distribuyendo el importe de su confección proporcionalmente a la superficie de monte que cada uno de ellos tuviere dentro del perímetro.

2. En este caso, seguidamente, se dará vista durante quince días a los proyectos, para lo cual se publicará un aviso en el «Boletín Oficial» de la provincia, y otro en el tablón de anuncios de los Ayuntamientos en los que se encuentre emplazado el perímetro, advirtiéndoles que en las oficinas de los Servicios Provinciales citados se hallan a disposición de los interesados dichos documentos para su examen.

3. Serán notificados personalmente los interesados o sus representantes cuyo domicilio fuera conocido.

4. Terminado el período de vista, el Jefe del Servicio Provincial del ICONA elevará el expediente con su informe a la Dirección, la cual resolverá lo que proceda.

Artículo 45.

Las resoluciones de la Dirección del Instituto a que se refieren los artículos 43 y 44 considerarán los siguientes extremos:

a) Determinación de las medidas preventivas concretas que por cada propietario deben aplicarse.

b) Clase y cuantía de los auxilios que puedan ser reconocidos a los interesados entre los fijados por el Decreto declarativo de «Zona de peligro».

c) Plazos para la iniciación y terminación de los distintos trabajos.

Artículo 46.

Contra estas resoluciones cabrá recurso de alzada ante el Ministro de Agricultura.

Artículo 47.

La resolución dictada por la Dirección del ICONA, a través del Jefe de su Servicio Provincial, se pondrá en conocimiento de todos los propietarios públicos o privados de los montes comprendidos en el perímetro a que se refiera, comunicándoles la obligación de realizar los trabajos aprobados.

Artículo 48.

1. En el supuesto de que la realización de las obras ordenadas en montes no catalogados de Utilidad pública tengan un importe excesivo con relación al valor del monte o al de su aprovechamiento, que produzca desmerecimiento a juicio del propietario, éste en un plazo de treinta días, a partir del momento en que le haya sido notificada la obligación de realizar aquéllas, podrá solicitar ante la Dirección del Instituto que se inicie expediente de cesión de su finca o fincas a favor del Organismo, efectuando manifestación expresa de que opta por dicha cesión en lugar de realizar las obras.

2. A la solicitud por la que el propietario haya iniciado el expediente de cesión, deberá acompañar necesariamente justificantes o informes técnicos y valoraciones que hagan referencia a los siguientes extremos:

- 1.º Valor del monte o montes de que se trate.
- 2.º Cargas o gravámenes que les afecten.
- 3.º Aprovechamientos que hayan sido efectuadas en el monte durante los cinco últimos años y valor alcanzado para cada uno de ellos.
- 4.º Los razonamientos que justifiquen a su juicio la realidad del desmerecimiento y su cuantía, habida cuenta de los auxilios que pudiera recibir la propiedad.

3. En dicho expediente, que se tramitará con sujeción a las normas de la Ley de Procedimiento Administrativo, se recabará el informe de la Asesoría Jurídica.

4. Al expediente pondrá fin la resolución que en el mismo se dicte por la Dirección del ICONA, la cual será susceptible de recurso de alzada ante el Ministro de Agricultura.

Artículo 49.

Cuando el propietario, antes de la resolución del expediente por la Dirección del ICONA, llegue a un acuerdo con persona o Entidad distinta a quien interese subrogarse en las obligaciones de aquel por cualquier título y tomar a su cargo la realización de las obras, el Instituto no se opondrá a dicha subrogación a todos los efectos derivados de la obligación que se haya establecido, dejando a salvo, en caso de venta, los derechos que se reconocen en el artículo 17 de la Ley de 10 de marzo de 1941 al Patrimonio Forestal del Estado.

Artículo 50.

Cuando la aplicación del apartado cuatro del artículo octavo de la Ley 81/1968, de 5 de diciembre, afecte a los propietarios de montes catalogados como de utilidad pública, en caso de optar por la cesión al ICONA, éste la llevará a efecto de acuerdo con lo dispuesto en la Ley de Montes y demás disposiciones legales que afecten a las Entidades propietarias.

Artículo 51.

En el caso de llevarse a efecto la cesión de la finca a favor del ICONA, se fijará la indemnización correspondiente de conformidad con las normas establecidas por la Ley de Expropiación Forzosa, en orden a la determinación del justiprecio.

Artículo 52.

Terminados los plazos de ejecución señalados para los distintos trabajos, los Servicios Provinciales correspondientes girarán una visita de inspección, informando al Jefe del mismo de la forma en que se ha cumplido lo ordenado, y en el caso de que no se hayan concluido o no se ajusten a los planes o proyectos aprobados, el Director del ICONA requerirá a los interesados para que realicen lo ordenado en el término que les señale, apercibiéndoles de que en otro caso se procederá a su ejecución subsidiaria a cargo del propietario, sin perjuicio de instruir el oportuno expediente de sanción.

Artículo 53.

El Ministerio de Agricultura, a propuesta de la Dirección del ICONA determinará las medidas y trabajos preventivos de carácter especial aplicables en las «Zonas de peligro», así como el plazo y forma de llevarlos a cabo, a los Organismos, Corporaciones, Empresas o

particulares responsables de ferrocarriles, vías de comunicación, líneas eléctricas o instalaciones de cualquier tipo, temporales o permanentes, sin perjuicio de que ya se hubiesen adoptada las medidas de seguridad de carácter general previstas en este Reglamento.

Artículo 54.

Para establecer tales medidas especiales será preceptivo oír previamente a los interesados y a los demás Departamentos ministeriales en el ámbito de sus competencias.

Artículo 55.

En caso de discrepancia entre la resolución del Ministerio de Agricultura y los demás Departamentos, será sometida la misma a la Presidencia del Gobierno, que resolverá en definitiva.

Artículo 56.

En el caso de que las Empresas y particulares a que se refiere el artículo 53 no hubieran cumplido lo dispuesto, si el Ministerio de Agricultura considera urgente su ejecución requerirá a los interesados para que realicen lo ordenado en el término que les señale, apercibiéndoles de que en otro caso se procederá a su ejecución subsidiaria a cargo de los mismos sin perjuicio de instruir el oportuno expediente de sanción.

TÍTULO III

Extinción de los incendios

CAPÍTULO ÚNICO

Artículo 57.

1. Cualquier persona que observe la existencia o comienzo de un incendio forestal en las proximidades de donde se encuentre y que, por hallarse dicho incendio en su fase inicial o no alcanzar demasiada extensión o intensidad, esté dentro de sus posibilidades el sofocarlo, debe intentar su extinción por todos los medios que tenga a su alcance. Una vez extinguido, tomará las medidas para que no se reproduzca.

2. Igualmente deberá dar cuenta con la debida diligencia de los hechos a que se refiere el párrafo anterior a la autoridad, la que a requerimiento del interesado expedirá el documento que acredite su notificación.

Artículo 58.

Cuando la magnitud del incendio o la distancia del mismo no permita una actuación directa de la persona que lo haya advertido, esta vendrá obligada a dar cuenta del hecho, por el medio más rápido posible, al Alcalde o Agente de la autoridad más cercano, quien inmediatamente lo comunicará a dicha autoridad local.

Artículo 59.

1. Las oficinas telefónicas, telegráficas, radiotelegráficas, o emisoras de radio oficiales deberán transmitir, con carácter de urgencia y gratuitamente, los avisos de incendios forestales que se les cursen, sin otro requisito que la previa identificación de las personas que los faciliten.

2. Los particulares o Entidades que dispongan de alguno de tales medios vendrán obligados a utilizarlos o permitir su uso para notificar el incendio, debiendo abonárseles los gastos que se les ocasionen con este motivo por el Fondo de Compensación de Incendios Forestales.

Artículo 60.

Todos los funcionarios de carácter técnico y de guardería con actuación sobre la riqueza forestal, cuando tengan noticia de la existencia de un incendio en las proximidades del lugar en donde se encuentren, están obligados a ponerse a disposición del Alcalde del término municipal donde se haya iniciado dicho incendio para asesorarle sobre su extinción.

Artículo 61.

Los Alcaldes de los Municipios que se encuentren afectados o amenazados por un incendio adoptarán las medidas oportunas para combatirlo. Para lograr la extinción del incendio, los Alcaldes movilizarán los medios ordinarios o permanentes que existan en la localidad y que tengan a su disposición.

Artículo 62.

Los Alcaldes participarán, sin demora, la existencia del incendio al Gobernador civil de la provincia, indicando sus características y condiciones de su evolución. El Gobernador civil tomará las medidas que considere más oportunas, con las asistencias técnicas que precise.

Artículo 63.

Cuando la importancia del incendio sea tal que no basten los medios permanentes de que disponga la autoridad gubernativa, los Gobernadores civiles y los Alcaldes podrán proceder a la movilización de las personas útiles, varones, con edad comprendida entre los dieciocho y los sesenta años.

Artículo 64.

El Gobernador civil y los Alcaldes podrán movilizar los medios materiales existentes en sus jurisdicciones, tales como vehículos, remolques, bombas, útiles y herramientas que consideren necesarios para la extinción del incendio.

Artículo 65.

Para ordenar operaciones habrá de tenerse en cuenta que su importe ha de estar en relación con la importancia de los bienes amenazados o su interés social o humano y con los medios que sea adecuado emplear para combatir el incendio, los cuales vendrán condicionados por las características del monte (masa que lo puebla, orografía del terreno, barreras naturales existentes, vías de comunicación y otras análogas) y por las circunstancias especiales del momento (factores meteorológicos y disponibilidades humanas y de material).

Artículo 66.

1. Los propietarios del material movilizado tendrán derecho a que se les indemnice de los gastos que se les ocasionen con cargo al Fondo de Compensación de Incendios Forestales.

2. En el uso del material movilizado se cuidará de su buena conservación, evitando riesgos innecesarios y procurando que sea manejado por el personal que habitualmente lo utiliza, o, en todo caso, por personal idóneo,

Artículo 67.

Los propietarios del material movilizado tendrán derecho a que se les entregue un recibo del material usado para la extinción del incendio. Cuando dicho material se perdiera, inutilizara o sufriera quebranto sensible, en todo o en parte, se entregará a su propietario un justificante del hecho, expedido por la autoridad local, consignando las circunstancias de la pérdida e importancia de los deméritos.

Artículo 68.

Cuando sea necesario proceder a la movilización de cosas que no se hallen en lugar cerrado y pertenezcan a propietarios ausentes y sin representación, el Alcalde reclamará la presencia de dos testigos para que con él certifiquen de la forma en que se ha hecho la toma de posesión de la cosa movilizada.

Artículo 69.

Cuando las circunstancias lo hagan necesario, los Gobernadores civiles y los Alcaldes, en su calidad de Jefes provinciales y locales, respectivamente, de la Protección Civil, utilizarán los servicios de esta organización para combatir los incendios forestales, de acuerdo con las disposiciones vigentes.

Artículo 70.

1. Las personas que sin causa justificada se negasen o resistiesen a prestar su colaboración o auxilio después de requeridos por el Gobernador civil, Alcalde o sus Agentes serán sancionados de acuerdo con lo establecido en este Reglamento, sin perjuicio de pasar el tanto de culpa a la jurisdicción ordinaria, si los hechos pudieran ser constitutivos de delito.

2. Los gastos producidos por la movilización de personas y material se incluirán entre los que deben resarcirse, con cargo al Fondo de Compensación de Incendios Forestales, como gasto de extinción.

Artículo 71.

1. En el caso de que un incendio forestal alcance proporciones que rebasen las posibilidades de su extinción con los medios locales o provinciales que tengan las autoridades gubernativas, podrá solicitarse la colaboración de las Fuerzas Armadas, Esta petición corresponderá hacerla, en todo caso, y de modo exclusivo, al Gobernador civil.

2. Las Fuerzas Armadas actuarán bajo el mando de sus Jefes naturales, si bien haciéndolo coordinadamente con el Gobernador civil o su Delegado. Estos, de acuerdo con las características del incendio y de los medios de que se disponga, con asesoramiento de los técnicos del ICONA y de los Jefes militares, adoptarán las decisiones que estimen más convenientes para lograr la extinción del incendio.

Artículo 72.

Las Fuerzas Armadas que presten su colaboración para la extinción de incendios forestales, serán resarcidas de los gastos de toda índole producidos con cargo al Fondo de Compensación de Incendios Forestales. La cuenta de gastos ocasionados por la prestación de servicios de las Fuerzas Armadas será presentada por la autoridad militar correspondiente.

Artículo 73.

1. Si con motivo de los trabajos de extinción de incendios forestales fuese necesario, a juicio de la autoridad que los dirija, entrar en las fincas forestales o agrícolas, así como utilizar los caminos existentes y realizar los trabajos adecuados, incluso abrir cortafuegos de urgencia o anticipar la quema de determinadas zonas, que, dentro de una normal previsión, se estime vayan a ser consumidas por el fuego, aplicando un contrafuego, podrá hacerse aun cuando por cualquier circunstancia no se pueda contar con la autorización de los dueños respectivos.

2. En estos casos, en el más breve plazo posible, se dará cuenta a la autoridad judicial a los efectos que procedan.

Artículo 74.

Las autoridades podrán igualmente utilizar las aguas públicas o privadas, aunque se oponga el propietario de las mismas, en la cuantía que se precise para la extinción del incendio, así como las redes civiles y militares de comunicación, con carácter de prioridad y

usar los aeropuertos nacionales y bases aéreas y aeródromos militares aptos para el aterrizaje, de acuerdo con las normas que regulen su utilización.

Artículo 75.

Las indemnizaciones que procedan por los daños causados con carácter forzoso para la extinción de los incendios, serán consideradas como gastos de la misma, excepto aquellas ocasionadas por la quema anticipada de zonas que han quedado incluidas en el perímetro del incendio, que serán consideradas como el resto de la superficie quemada.

Artículo 76.

En los Municipios comprendidos en las «Zonas de peligro», se constituirán Juntas locales de extinción de incendios forestales, que estarán presididas por el Alcalde, formando parte de las mismas dos representantes de la Hermandad Sindical de Labradores y Ganaderos, uno de ellos, al menos, por los propietarios forestales. Estas Juntas serán asesoradas por el personal de la Guardia Civil y de los Servicios del ICONA que, teniendo su residencia en el término municipal, sea designado por la Comandancia correspondiente y por el Jefe del Servicio Provincial del ICONA, respectivamente.

Artículo 77.

1. La Dirección del ICONA podrá dictar las órdenes pertinentes para regular el funcionamiento de las Juntas locales de extinción de incendios forestales.

2. Las Juntas locales auxiliarán al Alcalde en todas sus actividades para extinción de los incendios forestales y en la coordinación de los elementos y servicios que a tal efecto se movilicen.

Artículo 78.

1. En todos los Municipios incluidos en las «Zonas de peligro» se crearán Grupos Locales de Pronto Auxilio, debiendo las Juntas locales promover su creación por todos los medios.

2. Los Grupos Locales de Pronto Auxilio estarán constituidos por voluntarios, que recibirán la instrucción necesaria y el material adecuado.

3. El Ministerio de Agricultura concederá premios anuales y otras recompensas a los miembros de los Grupos Locales de Pronto Auxilio que se hayan distinguido en la extinción de incendios.

Artículo 79.

También formará parte de los Grupos Locales de Pronto Auxilio el personal de Guardería Forestal que resida en el término municipal y el personal de las Empresas que utilicen como materia prima productos forestales.

Artículo 80.

El Ministerio de Agricultura, dentro de sus disponibilidades presupuestarias, incluirá entre los gastos de prevención de incendios forestales partidas destinadas a la preparación de los Grupos Locales de Pronto Auxilio y a dotarlos con el material necesario. De igual forma, las Corporaciones Locales y los particulares propietarios de montes podrán contribuir a esta misma finalidad.

TÍTULO IV

Medidas reconstructivas de la riqueza forestal

Téngase en cuenta que aunque este Título se deroga por el art. 4 del Real Decreto 367/2010, de 26 de marzo. [Ref. BOE-A-2010-5037.](#), los artículos afectados mantendrán su

vigencia en aquellas comunidades y ciudades autónomas que no tengan normativa aprobada en la materia, en tanto no se dicte dicha normativa.

CAPÍTULO ÚNICO

Artículo 81.

Con objeto de restaurar la riqueza forestal destruirla por los incendios, el Ministerio de Agricultura dictará las medidas que juzgue más convenientes entre las que se citan en el presente título.

Artículo 82.

Para promover la reconstrucción de los montes incendiados, el Jefe del Servicio Provincial del ICONA se ocupará de llevar a cabo los estudios pertinentes encaminados a regular con aquella finalidad sus aprovechamientos.

Artículo 83.

1. De resultar posible a juicio de la Dirección del ICONA la regeneración natural, se redactará un Plan de cortas adecuado al caso, al cual deberá sujetarse el propietario del monte. En dicho Plan se podrá establecer el acotamiento al pastoreo de la zona afectada por el incendio, o de parte de ella, por el tiempo que se juzgue indispensable, llegando, si fuese preciso, a su total supresión.

2. Los Planes de cortas serán redactados por los Servicios Provinciales del ICONA para los montes que queden bajo su jurisdicción, debiendo ser aprobados por la Dirección del Instituto.

3. En los montes propiedad de particulares, los Planes de cortas, redactados por un Ingeniero de Montes, serán presentados al Servicio Provincial del ICONA correspondiente, que con su informe los elevará a resolución de la Dirección del Organismo.

Artículo 84.

1. En caso de no resultar posible la regeneración natural, el Director del ICONA se dirigirá al propietario del monte, cuando no sea del Estado, del Organismo, ni censorciado con él, requiriéndole a llevar a efecto la reconstrucción de la zona incendiada mediante su repoblación artificial.

2. El propietario podrá realizarlo, bien a sus expensas o con auxilio del Estado, previa su solicitud cuando no se trate de montes incluidos en el Catálogo de los de Utilidad Pública. En este caso, el Estado podrá subvencionar los trabajos pertinentes hasta con el 50 por 100 de su importe, incluyendo en este porcentaje, el valor de la semilla o planta que pueda proporcionar. En el supuesto de montes del Catálogo de Utilidad Pública, los trabajos habrán de atenerse a las condiciones técnicas y plazos que determine el ICONA. En todos los casos se podrá limitar el pastoreo análogamente a lo mencionado en el artículo 83.

3. También podrá el propietario suscribir un consorcio con el ICONA para llevar a efecto la repoblación.

4. Si el propietario no adopta las disposiciones convenientes para llevar a efecto lo dispuesto en los párrafos anteriores, el ICONA podrá promover el oportuno expediente de repoblación obligatorio conforme lo prescrito en los artículos 50 y siguientes de la Ley de Montes de 8 de junio de 1957 y concordantes de su Reglamento, y, en su caso, realizar con carácter subsidiario la repoblación de acuerdo con lo previsto en el artículo 106 de la Ley de Procedimiento Administrativo.

Artículo 85.

1. Cuando el Ministerio de Agricultura, a propuesta de la Dirección del ICONA, lo considera oportuno, en razón a las circunstancias del caso, podrá imponer al propietario de

un monte incendiado que invierta necesariamente en la reconstrucción de la propia zona afectada por el siniestro la totalidad o parte del valor de los productos dañados susceptibles de aprovechamiento que se obtengan.

2. A tal efecto, el contrato que suscriba el propietario con el comprador de los productos deberá ser visado y conformado por el Servicio Provincial del ICONA correspondiente, antes de conceder las licencias reglamentarias, para comprobar que el precio de venta es admisible de acuerdo con las condiciones del producto que se vende y las económicas del mercado, inspeccionando después los trabajos para comprobar que se ha invertido en ellos el porcentaje del precio de venta ordenado por el Ministerio.

3. Si terminados los trabajos y cumplidas satisfactoriamente las prescripciones impuestas quedase un remanente del importe cuya inversión fue ordenada, quedará libremente a disposición del propietario.

4. El incumplimiento de lo que antecede dará lugar a la imposición de las sanciones correspondientes, de acuerdo con lo dispuesto en el título VI de este Reglamento.

Artículo 86.

Cuando se trate de montes pertenecientes a Entidades locales, el importe señalado por el Ministerio de Agricultura para invertirlo en la reconstrucción de la zona quemada, será ingresado por el Ayuntamiento en su Cuenta de Valores Auxiliares o Independientes, del presupuesto, sujeto a la finalidad señalada. El posible remanente quedará liberado a disposición de la Entidad local afectada.

Artículo 87.

El aprovechamiento de los productos afectados por el fuego en los montes incluidos en el Catálogo de los de Utilidad Pública podrá ser declarado urgente por la Dirección del ICONA, la cual estará facultada para disponer su enajenación en trámite de urgencia, incluso cuando los productos sean procedentes de distintos montes y aun cuando pertenezcan a distintos propietarios, llegando si se considera conveniente, a su adjudicación directa a favor de terceros, en cuyo caso los importes remitentes de la venta serán distribuidos entre los distintos propietarios proporcionalmente a las tasaciones practicadas para los productos de cada uno de ellos.

TÍTULO V

Fondo de Compensación de Incendios Forestales

CAPÍTULO I

Disposiciones generales

Artículo 88.

El sistema de compensación de los daños y gastos producidos por los incendios en los montes, atribuido por la Ley número 81/1968, de 5 de diciembre, al Fondo de Compensación de Incendios Forestales, se regirá por las disposiciones contenidas en dicha Ley, en el presente Reglamento y en aquellas que específicamente se dicten por el Gobierno o por el Ministerio de Hacienda, oyendo al de Agricultura, cuando proceda. Las normas que regulan el funcionamiento del Consorcio de Compensación de Seguros se considerarán supletorias de este Reglamento.

Artículo 89.

1. El Fondo de Compensación de Incendios Forestales queda integrado en el Consorcio de Compensación de Seguros del Ministerio de Hacienda y tendrá por misión la cobertura de los riesgos derivados de incendios forestales en las condiciones señaladas en la Ley 81/1968, de 5 de diciembre, y en el presente Reglamento.

2. Administrativamente, el Fondo de Compensación de Incendios Forestales quedará adscrito como Servicio independiente a la Sección de Riesgos Agrícolas, Forestales y Pecuarios del Consorcio de Compensación de Seguros y gozará de plena independencia financiera, patrimonial y contable. Será regido por la Junta de Gobierno a que se refieren los artículos 119 y siguientes de este Reglamento.

Artículo 90.

La contribución a la creación y mantenimiento del Fondo de Compensación de Incendios Forestales corresponderá obligatoriamente:

- a) Al ICONA por los montes a su cargo propiedad del Estado del Organismo o consorciados.
- b) A las Entidades locales, Corporaciones y Entidades de derecho público propietarias de montes.
- c) A los propietarios de montes particulares.

Artículo 91.

1. No obstante lo dispuesto en el artículo anterior, estarán dispensados de pertenecer al Fondo aquellos propietarios que acrediten ante el Consorcio de Compensación de Seguros haber cubierto en Entidades privadas de seguros los riesgos señalados en el capítulo II de este título.

2. La dispensa de satisfacer al Fondo la prima que corresponda sólo procederá cuando quede acreditado, en la forma y plazo que determina el artículo 128, que el propietario tiene suscrita la oportuna póliza con una Entidad de seguro privado.

Artículo 92.

Los gastos que irroque al ICONA la adscripción de los montes consorciados al Fondo de Compensación de Incendios Forestales serán cargados en la cuenta de explotación correspondiente al consorcio celebrado entre ICONA y el propietario del monte

CAPÍTULO II

De los riesgos cubiertos

Artículo 93.

1. Las obligaciones impuestas por la Ley al Fondo de Compensación de indemnizar a la propiedad de los montes los daños producidos por incendios, así como de satisfacer los gastos y deterioros ocasionados por los trabajos de extinción y de compensar los accidentes de quienes colaboren en dichos trabajos, se garantizarán en la forma y condiciones contenidas en el presente capítulo.

2. Quedan excluidos de las anteriores coberturas:

- a) Los siniestros producidos por conflictos armados, entendiéndose por tales la guerra civil o internacional, haya o no mediado declaración oficial.
- b) Los siniestros que sean calificados por el Poder público como catástrofe o calamidad nacional. No obstante, caso de hacerse tal declaración otorgando un auxilio económico en favor de los asegurados damnificados, las indemnizaciones se abonarán de acuerdo con las tasaciones que se practiquen, aplicando en su caso el coeficiente de reducción que fije el Ministerio de Hacienda a propuesta del Consorcio de Compensación de Seguros. A tal efecto el Consorcio de Compensación de Seguros podrá solicitar la declaración de catástrofe o calamidad nacional.

Artículo 94.

La compensación proporcional establecida en la Ley número 81/1968, de 5 de diciembre, para los daños que produzcan los incendios en la masa forestal asegurada se determinará de acuerdo con las siguientes reglas:

1.^a Se entenderá por suma asegurada el valor asignado a los productos que integran el vuelo del monte, el cual se determinará partiendo de los datos de la contribución territorial rústica y aplicando los coeficientes que a tal efecto fije el Ministerio de Hacienda. Dicho valor podrá ser el que se deduzca de la relación de propietarios forestales a que se refiere la disposición transitoria segunda de la citada Ley.

2.^a Los datos computables para la liquidación guardarán respecto de los estimados pericialmente la misma relación que la suma asegurada guarde respecto del valor real del monte en el momento del siniestro. De aquellos daños computables se deducirá su 33 por 100 en concepto de franquicia, y la diferencia resultante constituirá la cifra de la compensación proporcional.

3.^a La compensación proporcional tendrá como límite máximo la menor de las dos cantidades siguientes. Suma asegurada y valor real del vuelo, y no habrá lugar a abonarla cuando su importe sea inferior a 1.000 pesetas.

4.^a La franquicia del 33 por 100 mencionado en la regla 2.^a quedará establecida como máximo en el 25 por 100 cuando en el acta de peritación los propietarios adquieran el compromiso de llevar a cabo la repoblación de la superficie destruida por el fuego, según planes técnicos aprobados por la Dirección del ICONA. En el supuesto de incumplimiento de tal obligación asiste al Fondo el derecho de recobro de las sumas bonificadas con los intereses legales correspondientes.

Artículo 95.

1. La compensación proporcional por los daños ocasionados a los montes sólo tendrá lugar cuando lo fueren por incendio, cualquiera que sea la causa que lo produzca, con excepción de los casos previstos en el artículo 93 de este Reglamento.

2. No se compensarán dichos daños cuando los propietarios, asegurados o beneficiarios se encuentren en descubierto en el pago de sus participaciones el Fondo de Compensación, resulten responsables del incendio o la propagación de éste, dificulten su extinción, o se deba a contravención por parte de aquéllos de las normas dictadas sobre prevención de incendios. A estos últimos efectos, el Fondo de Compensación podrá recabar el oportuno informe de la Dirección del ICONA, con independencia de lo que sobre el particular se dictamine en el acta de peritación.

3. En cualquier caso, el Consorcio podrá repetir contra el tercero causante del incendio por el importe de lo indemnizado en este concepto.

Artículo 96.

Las indemnizaciones por gastos de extinción se ajustarán a las siguientes reglas:

1.^a De conformidad con lo dispuesto en los artículos 20 y 26 de la Ley 81/1068, de 5 de diciembre, serán indemnizados por el Fondo únicamente los gastos, daños y perjuicios producidos con ocasión de la extinción o aminoración de los incendios forestales, en tanto duren éstos y siempre que tales gastos sean consecuencia inmediata de los mismos. Iguales indemnizaciones corresponderán, en su caso, a los propietarios de los montes siniestrados.

2.^a Dentro del concepto a que se refiere la regla anterior se comprenderán los daños originados por la entrada en fincas forestales o agrícolas, utilización de caminos existentes, apertura de cortafuegos de urgencia o anticipación de quemas de determinadas zonas, utilización de aguas públicas o privadas, uso de las redes civiles y militares de comunicaciones, incluidas las bases aéreas y los aeropuertos.

3.^a De conformidad con lo previsto en el número 3 del artículo 20 de la Ley, y en uso de la facultad conferida en la disposición final segunda del presente Reglamento, se establecerán para los conceptos comprendidos en la regla anterior los límites que técnicamente requiera la estabilidad financiera del Fondo de Compensación.

4.^a Los gastos deberán ser justificados a satisfacción del Consorcio de Compensación de Seguros, aportándose informe de las autoridades que los hubiesen ordenado o tenido a su cargo la dirección de la extinción del incendio y siendo de aplicación las normas contenidas en los artículos 109 y 111 de este Reglamento.

Artículo 97.

1. El Consorcio de Compensación de Seguros podrá repetir contra el propietario asegurado, beneficiario o quien ostente alguna titularidad sobre el monte siniestrado por la compensación de gastos establecida en el artículo anterior, siempre que se diere alguno de los supuestos previstos en el párrafo segundo del artículo 95 de este Reglamento.

2. También podrá resarcirse de lo satisfecho de quien resultare obligado, por cualquier otro concepto, al pago de los gastos de extinción.

Artículo 98.

1. Las garantías otorgadas por el Fondo de Compensación de Incendios Forestales por los daños sobrevenidos a las personas con motivo de su colaboración en la extinción de los incendios en los montes serán únicamente las siguientes:

a) Indemnizaciones pecuniarias cuando se produzca muerte, incapacidad permanente o incapacidad temporal.

b) Prestaciones de asistencia sanitaria hasta su total curación, que comprenderán el coste del tratamiento médico y quirúrgico inicial, material de cura, medicación, hospitalización y transporte para la evacuación del lesionado a/y desde los centros asistenciales.

2. Las indemnizaciones pecuniarias serán las contenidas en la tabla anexa a este Reglamento.

Artículo 99.

1. El Consorcio de Compensación de Seguros podrá concertar la prestación de asistencia sanitaria a los accidentados por razón de su colaboración en la extinción de los incendios forestales.

2. Dicho Organismo dictará las instrucciones necesarias para que se lleve a acabo la calificación de las lesiones y su encuadramiento en alguno de los grupos comprendidos en la tabla que se menciona en el artículo anterior.

Artículo 100.

1. Las garantías señaladas en el artículo 98 se harán efectivas en todo caso por el Consorcio.

2. Cuando el propietario, asegurado, beneficiario o quien ostente otra titularidad sobre el monte siniestrado resulte responsable del incendio, se halle en descubierto en el pago de su participación al Fondo de Compensación o haya contravenido cualquier disposición dictada sobre prevención de incendios, si ello ha contribuido a originar o propagar ese incendio o a dificultar su extinción; el Consorcio podrá repetir contra aquellos titulares por el importe de lo indemnizado.

CAPÍTULO III

Medios económicos, tarifas y reservas

Artículo 101.

Para el cumplimiento de los fines asignados al Fondo de Incendios Forestales, éste dispondrá de los siguientes recursos:

a) Las cantidades que se consignen a su favor en los Presupuestos del Estado en cumplimiento de lo proveniente en el número 3 del artículo 28 de la Ley 81/1968, de 5 de diciembre.

b) Los ingresos provenientes de las operaciones de crédito que pueda concertar con el Banco de España si el Ministerio de Hacienda las autoriza en la forma prevista en la disposición transitoria cuarta de la Ley 81/1968, de 5 de diciembre.

c) Las aportaciones que en concepto de primas de seguro satisfagan los propietarios de montes.

- d) El importe de las multas a que se refiere el artículo 32 del mismo texto legal.
- e) Los productos y rentas de su patrimonio.
- f) Las cantidades que obtengan por el ejercicio del derecho de repetición a que se refieren los artículos 95, 97 y 100 del presente Reglamento.
- g) Las donaciones, herencias, legados o ingresos que por cualquier otro título puedan obtenerse.

Artículo 102.

1. La cobertura por el Consorcio se extenderá al mismo periodo a que se refiera la prima. Esta se liquidará por años naturales, computándose como suma asegurada la existente el día 1 de enero de cada año.

2. Las aportaciones en concepto de primas podrán fijarse de modo individual o por concierto en las condiciones que fije el Consorcio de Compensación de Seguros. En este último supuesto, las obligaciones de los propietarios de montes con relación a las primas según la Ley 81/1968, de 5 de diciembre, y este Reglamento, serán asumidas por quien suscriba el concierto en su nombre.

Artículo 103.

1. Las tarifas de primas que determinen las aportaciones de los propietarios de montes al Fondo de Compensación de Incendios Forestales se elaborarán por el Consorcio de Compensación de Seguros, que los someterá a la Dirección General de Política Financiera para su aprobación por el Ministerio de Hacienda, previo informe del de Agricultura. De igual modo se establecerán en dichas tarifas las bonificaciones que prescribe el punto 2 del artículo 23 de la Ley cuando por la propiedad forestal se ejecuten trabajos de prevención de incendios.

2. En el cálculo de la prima de riesgo se tendrá en cuenta la diversificación por especies arbóreas, la peligrosidad de incendio y los medios de prevención existentes, la diferenciación por zonas geográficas y el recargo técnico que en concepto de margen de seguridad previene el número 2 del artículo 28 de la Ley 81/1968, de 5 de diciembre.

3. Las tarifas de primas serán objeto de revisión periódica en tanto el Fondo no adquiera la experiencia suficiente que permita la fijación de tarifas definitivas. Las variaciones que en ellas se introduzcan no producirán efecto hasta la anualidad siguiente.

Artículo 104.

1. La recaudación de las aportaciones al Fondo se efectuará, previa propuesta del Consorcio de Compensación de Seguros, por el sistema que acuerde el Gobierno, cumpliendo lo dispuesto en el artículo 25 de la Ley 81/1968, de 5 de diciembre.

2. La recaudación afectará a los propietarios asegurados incluidos en la relación de propietarios forestales del país, confeccionada por la Dirección del ICONA.

Artículo 105.

Las Entidades locales propietarias de montes podrán satisfacer las primas que les correspondan con cargo al Fondo de Mejoras, siempre que la Comisión Provincial de Montes, de acuerdo con lo dispuesto en el Decreto 2479/1966, de 10 de septiembre, acepte la inclusión de dicha obligación en el Plan de Mejoras.

Art 106.

Para el cobro de los recibos de primas o de las aportaciones que deben realizarse por ingreso directo, que no hayan sido hechos efectivos en periodo voluntario, será de aplicación lo establecido en el Reglamento General de Recaudación aprobado por Decreto 3154/1968, de 14 de noviembre, y en la Instrucción General de Recaudación y Contabilidad aprobada por Decreto 2260/1969, de 24 de julio.

Artículo 107.

1. Se constituirá una reserva para atender las posibles desviaciones de la siniestralidad, cuya cuantía alcanzará como mínimo el importe anual medio de lo recaudado en los cuatro años anteriores.

2. Esta reserva de supersiniestralidad se dotará con el importe de los recargos técnicos establecidos a tal efecto en las tarifas de primas. Asimismo se abonará a esta reserva el excedente que en la liquidación de cada ejercicio económico se produzca al deducir de los ingresos del Fondo los gastos habidos por todos los conceptos.

3. Durante los cuatro primeros años de actuación del Fondo de Compensación de Incendios Forestales se harán dotaciones iniciales a la reserva de supersiniestralidad con cargo a las consignaciones presupuestarias que se fijen, hasta alcanzar el mínimo establecido en el párrafo primero de este artículo.

4. Esta reserva no podrá ser utilizada para otros fines que los que concretamente correspondan a su naturaleza.

Artículo 108.

1. La reserva de supersiniestralidad estará materializada en los valores que la Junta de Gobierno determine.

2. Una vez superado el límite mínimo de la reserva que se fija en el artículo anterior, el Ministerio de Hacienda, a propuesta de la Junta de Gobierno, a que se refiere el artículo 118 del presente Reglamento, podrá acordar la inversión del excedente en bienes, instalaciones o elementos de prevención de incendios forestales.

CAPÍTULO IV

Procedimiento para la obtención de las compensaciones y prestaciones garantizadas

Artículo 109.

1. Las reclamaciones para hacer efectivas las indemnizaciones y prestaciones a que se refiere el capítulo II del presente título habrán de presentarse dentro del plazo de treinta días naturales, contados desde el siguiente al que se haya producido la extinción del incendio, no tramitándose las que se cursen con posterioridad. Se considerará como día de extinción el que figure en el parte correspondiente formulado por los Servicios Provinciales del ICONA.

2. Los escritos solicitando las indemnizaciones y prestaciones se presentarán ante el Gobierno Civil cuando afecten a las Fuerzas Armadas o a algún Organismo oficial y ante la Alcaldía correspondiente en los demás casos, la cual, en el término de diez días, los remitirá debidamente informados al Gobierno Civil, quien a su vez, dentro de un nuevo plazo de diez días, los enviará, junto con su informe, al Consorcio de Compensación de Seguros o a su representación provincial.

3. Si el escrito de reclamación no reúne los requisitos exigidos en cada caso, el Fondo concederá al interesado un plazo de quince días para subsanar las faltas, con el apercibimiento de que si así no lo hiciese decaerá en su derecho.

4. El Consorcio podrá, cuando lo considere necesario, exigir justificación de los extremos alegados.

Artículo 110.

1. Las reclamaciones de indemnizaciones comprendidas en los artículos 94 y 95 deberán formalizarse en escrito en el que se hará constar:

a) Identidad y domicilio del titular del monte y, en su caso, el de la persona que lo represente.

b) Justificante o recibo de hallarse al corriente en el pago de la cuota de aportación al Fondo.

c) Lugar, causa, fecha y hora en que ocurrió el siniestro.

d) Naturaleza de los bienes siniestrados, extensión aproximada del área afectada por el incendio, indicando las especies arbóreas siniestradas y el importe global aproximado de los daños.

2. Si para determinar lo que se interesa en este artículo fueran necesarios varios días, se cursará inmediatamente la reclamación y posteriormente se remitirá nota ampliatoria.

Artículo 111.

Las reclamaciones de indemnizaciones comprendidas en el artículo 96 deberán hacer constar la identidad de las personas legitimadas para percibirlas y los datos relativos al siniestro, adjuntándose en todo caso los recibos o justificantes que acrediten el alcance del gasto.

Artículo 112.

1. Las reclamaciones de indemnizaciones y prestaciones por daños personales comprendidas en el artículo 98 deberán hacer constar la identidad de las personas legitimadas para percibirlas y los datos relativos al siniestro, adjuntándose documento expedido por autoridad competente que acredite que las lesiones han sido originadas por su intervención en la extinción del incendio, así como certificado médico de lesiones y de alta o defunción, en su caso; e igualmente cualquier otro justificante que acredite el derecho que se invoque.

2. El importe de las prestaciones a que se refiere el apartado b) del artículo 98 se hará efectivo únicamente a quienes las hayan realizado.

Artículo 113.

1. Recibidas en el Consorcio las solicitudes a que se refiere el artículo 109, este Organismo cursará las adecuadas órdenes para que se efectúen las operaciones de estimación y comprobación de los daños.

2. La valoración de los daños producidos en la masa forestal, así como la de las pérdidas o perjuicios en las cosas que sean consecuencia de las medidas adoptadas para la extinción del incendio se llevará a cabo por tasación contradictoria entre el Perito del Consorcio y el designado por la parte reclamante. En caso de disconformidad entre los Peritos de ambas partes, se designará un Perito tercero, con arreglo a las normas establecidas en la Reglamentación del Consorcio de Compensación de Seguros.

3. El asegurado o el reclamante podrán prescindir de la designación de su Perito, dejando constancia documental de esta decisión; en este caso se continuará la tramitación del expediente con la aportación del acta del Perito del Consorcio.

4. En la calificación de los daños a las personas y en lo relativo a la prestación de asistencia sanitaria el Consorcio de Compensación de Seguros queda facultado para comprobar las declaraciones y documentación a que se refiere el artículo 112 por medio de los Servicios facultativos o de otro orden, de que disponga.

Artículo 114.

Los Peritos harán constar en el acta que la tasación por sí sola no prejuzga el derecho del reclamante a la indemnización y dictaminarán como mínimo sobre los siguientes extremos:

- a) Causa del siniestro.
- b) Identificación del bosque incendiado y su aseguramiento.
- c) Existencia de medidas de prevención de incendios que hubiesen dado lugar a bonificación en la prima, y eficacia de las mismas.
- d) Valor real del vuelo del monte el día del siniestro antes de que éste hubiera tenido lugar y valor atribuido a efectos del pago de la prima, por si procediera la aplicación de regla proporcional.
- e) Importe del salvamento, computando los valores de los bienes asegurados que quedaron después del siniestro perjudicados o intactos.

Artículo 115.

1. En el caso de que alguno de los Peritos dificultase el cumplimiento de la misión que les está confiada, se procederá a su sustitución por la parte de quien dependa.

2. Cuando tales dificultades sean debidas al asegurado o reclamante, el Perito del Consorcio lo hará constar en su informe, a fin de que dicho Organismo pueda adoptar las medidas oportunas.

3. En todo caso el Consorcio podrá inspeccionar los daños, revisar la actuación de los Peritos y examinar cualquier documentación que tenga relación con el siniestro.

Artículo 116.

Una vez ultimados los expedientes de reclamaciones, la Sección de Riesgos Agrícolas, Forestales y Pecuarios del Consorcio formulará propuesta de resolución, que será sometida al acuerdo de la Junta de Gobierno del Fondo de Compensación. Recaída resolución, se cursará la oportuna orden de pago, si así procediera, al representante del Consorcio en la provincia de que se trate, el cual la hará efectiva contra recibo finiquito, que enviará seguidamente al Consorcio.

Artículo 117.

1. Los acuerdos del Consorcio resolviendo los expedientes se notificarán a los interesados dentro del plazo de quince días. Contra dichos acuerdos podrá interponerse recurso de reposición ante el propio Organismo en el improrrogable plazo de cuarenta días, contados desde la fecha de la recepción de la notificación.

2. La resolución del recurso de reposición se comunicará a los interesados con los correspondientes fundamentos y será recurrible ante el Tribunal Arbitral de Seguros en el improrrogable plazo de sesenta días naturales, contados desde la notificación o la entrega del pliego por el Servicio de Correos u otro similar. Este recurso se tramitará en la forma prevenida en el Reglamento por el que se rige dicho Tribunal.

3. Transcurridos sesenta días naturales, contados desde la presentación del escrito interponiendo el recurso de reposición sin que se hubiera notificado la resolución recaída sobre el mismo, se entenderá éste desestimado y empezará a correr el plazo para recurrir ante el Tribunal Arbitral de Seguros,

4. Análogos recursos a los mencionados en los párrafos precedentes se darán contra los demás acuerdos del Consorcio, siendo en todo caso el de reposición trámite indispensable para acudir ante el Tribunal Arbitral de Seguros.

CAPÍTULO V

Organización del Fondo de Compensación de Incendios Forestales

Artículo 118.

1. Para el desarrollo de sus funciones, el Fondo de Compensación de Incendios Forestales se articulará en los siguientes órganos y Servicios.

- a) Junta de Gobierno.
- b) Representaciones Provinciales.
- c) Servicio de Estadística, Tarifas y Recaudación.
- d) Servicio de Siniestros y Peritaciones.

2. La dirección administrativa y técnica del Fondo queda encomendada dentro de sus respectivas competencias al Director, al Secretario general del Consorcio y al Jefe de la Sección de Seguros Agrícolas, Forestales y Pecuarios.

3. La contabilidad del Fondo se llevará en la Sección de Contabilidad General del Consorcio, en la que se creará un Negociado especial para el desarrollo de este cometido.

Artículo 119.

1. El Fondo de Compensación de Incendios Forestales será regido por una Junta de Gobierno presidida por el Director general de Política Financiera e integrada por los Vocales siguientes:

- El Subdirector general de Seguros, como Vicepresidente.
- El Director del Consorcio de Compensación de Seguros.
- El Secretario general del mismo Organismo.
- El Jefe de la Sección de Seguros Agrícolas, Forestales y Pecuarios, que será el Secretario de la Junta.
- El Jefe de la Sección de Seguros de Campo de la Subdirección General de Seguros.
- Un representante del ICONA.
- El representante del Ministerio de Agricultura en la Junta de Gobierno del Consorcio de Compensación de Seguros.
- Un representante de la Dirección General de Impuestos.
- Un representante de la Dirección General del Patrimonio del Estado.
- Un Inspector del Cuerpo Técnico de Inspección de Seguros y Ahorro.
- Dos representantes de la Dirección General de Administración Local designados a propuesta de la misma, uno de los cuales será miembro de una Corporación Local propietaria de montes.
- Un representante de las Entidades de Seguros, elegido de entre los tres Vocales que ostentan representación en la Junta de Gobierno del Consorcio de Compensación de Seguros.
- Dos representantes de los propietarios de montes privados acogidos al Fondo, designados a propuesta de la Organización Sindical.
- Un representante del Alto Estado Mayor.
- Un representante de la Dirección General del Tesoro y Presupuestos.

2. Todos los nombramientos se extenderán por el Ministerio de Hacienda, a propuesta, en su caso, del Organismo respectivo.

3. Los Vocales desempeñarán los cargos por un período de tres años, pudiendo ser reelegidos indefinidamente.

Artículo 120.

1. La Junta de Gobierno funcionará en Pleno o en Comisión Permanente. Esta quedará integrada por el Director general de Política Financiera, como Presidente; el Subdirector general de Seguros, como Vicepresidente; el Director del Consorcio de Compensación de Seguros; un Inspector del Cuerpo Técnico de Inspección de Seguros y Ahorro; el Jefe de la Sección de Riesgos Agrícolas, Forestales y Pecuarios de aquel Organismo; el representante del ICONA; el representante de la Dirección General de Impuestos; uno de los representantes de la Dirección General de Administración Local, y uno de los representantes de propietarios de montes privados.

2. Será competencia de la Comisión Permanente resolver los expedientes de siniestros cuya cuantía no exceda de 500.000 pesetas, acordar la adquisición de bienes y valores hasta 1.000.000 de pesetas y, en general, informar sobre los asuntos que le encomiende el Pleno.

Artículo 121.

1. La Junta de Gobierno se reunirá cuantas veces lo estime oportuno su Presidente: el Pleno se reunirá como mínimo una vez al trimestre.

2. El régimen de «quórum» y funcionamiento tanto del Pleno como de la Comisión Permanente se ajustará a lo establecido en el Reglamento del Consorcio de Compensación de Seguros.

Artículo 122.

Por el Fondo de Compensación de Incendios Forestales se designarán representantes provinciales o de zona, cuya misión será atender las consultas de los interesados y dar

cumplimiento a las instrucciones y normas que se cursen por el Fondo para la tramitación de los expedientes de siniestros, el pago de indemnizaciones y cuantos cometidos exija la prestación de los servicios que tiene asignados el Fondo.

Artículo 123.

1. Será competencia del Servicio de Estadística, Tarifas y Recaudación la confección de las estadísticas de siniestralidad de los riesgos garantizados por el Fondo, estableciendo la adecuada colaboración con la Dirección del ICONA; llevar a cabo los estudios necesarios para la más exacta estimación de las pérdidas ocasionadas en los montes por los incendios y, en general, aquéllos que se consideren precisos para el más eficaz funcionamiento del sistema de compensación que regula este Reglamento.

2. En cuanto a la recaudación, tendrá por misión efectuar todos los trabajos encaminados a la percepción de las primas que hayan de satisfacer los propietarios de los montes asegurados y el adecuado control de los ingresos correspondientes. Mantendrá las necesarias relaciones con los servicios generales del Consorcio y con los representantes del Fondo de Compensación de Incendios Forestales.

3. Dentro de este servicio funcionará la Comisión a que se refiere el artículo siguiente, que tendrá a su cargo la elaboración de las tarifas de primas que hayan de aplicarse en el Seguro.

Artículo 124.

1. La Comisión de Tarifas estará integrada por los siguientes funcionarios:

- El Subdirector general de Seguros, que ostentará la presidencia.
- El Director del Consorcio de Compensación de Seguros.
- El representante de las Entidades de Seguros Privados en la Junta de Gobierno del Fondo de Compensación.
- Un representante del ICONA.
- Un representante de la Dirección General de Impuestos.
- Dos Inspectores de la Subdirección General de Seguros.
- Un representante de la Dirección General de Administración Local.
- Un representante del Sindicato Nacional de la Madera y Corcho.
- El Jefe de la Sección de Riesgos Agrícolas, Forestales y Pecuarios del Consorcio de Compensación de Seguros, que será el Secretario de la Comisión.

2. Dentro del seno de esta Comisión podrán designarse ponencias o subcomisiones encargadas de la confección de trabajos especiales, que serán sometidos posteriormente a aquélla.

3. La Comisión de Tarifas podrá proponer la contratación de personal técnico y la obtención de los informes y estudios que requiera la naturaleza de la misión que tiene encomendada.

Artículo 125.

1. El Servicio de Siniestros y Peritaciones tendrá por misión la tramitación de los expedientes de siniestros en todas sus modalidades así como la adopción de las medidas adecuadas para la más exacta estimación de las indemnizaciones que haya de satisfacer el Fondo. Emitirá informe y propuesta en cada expediente y redactará los proyectos de contestación a las consultas que se formulen, sometiendo todo ello a la resolución de la Junta de Gobierno.

2. Compete también a este Servicio ejercer el control de los Peritos desde su nombramiento hasta su cese y la custodia de sus expedientes personales.

Artículo 126.

1. Para la estimación de las pérdidas originadas por los siniestros en las propiedades aseguradas, el Fondo utilizará los servicios de los Peritos que al efecto designe, los que recibirán el oportuno nombramiento. El Fondo utilizará también los servicios de los Ingenieros de Montes afectos a la Administración Pública, siempre que no estén incurso en

alguna de las incompatibilidades señaladas en la Ley de Funcionarios Públicos. Para estas designaciones se formulará propuesta por la Dirección del ICONA en cuanto a funcionarios que dependan del Instituto

2. Estos Peritos desempeñarán su cometido siguiendo las instrucciones que les transmita el Consorcio de Compensación de Seguros. De modo primordial deberán dar cuenta a dicho Organismo, inmediatamente que tengan noticias de ello, de los siniestros o incendios forestales ocurridos en la zona de su demarcación.

3. El Consorcio de Compensación de Seguros determinará el número de Peritos necesarios, su residencia, las zonas geográficas en las que hayan de desempeñar sus cometidos, el régimen económico aplicable y, en general, sus derechos y obligaciones.

4. El Consorcio de Compensación de Seguros podrá suprimir alguna de las plazas de Perito que hubiese sido creada si la escasa siniestralidad de la zona de residencia así lo aconsejase.

CAPÍTULO VI

Cobertura de los riesgos por Entidades Aseguradoras de carácter privado

Téngase en cuenta que aunque este Capítulo se deroga por el art. 4 del Real Decreto 367/2010, de 26 de marzo. [Ref. BOE-A-2010-5037.](#), los artículos afectados mantendrán su vigencia en aquellas comunidades y ciudades autónomas que no tengan normativa aprobada en la materia, en tanto no se dicte dicha normativa.

Artículo 127.

Las Entidades privadas de seguros inscritas en el Registro Especial a que se refiere el artículo tercero de la Ley de 16 de diciembre de 1954, que deseen operar en el seguro combinado de incendios forestales garantizando la cobertura de los riesgos de montes de propietarios particulares, deberán obtener del Ministerio de Hacienda la previa aprobación de los modelos de pólizas y de las tarifas de primas correspondientes.

Artículo 128.

1. Las pólizas a que se refiere el artículo anterior comprenderán obligatoriamente los mismos riesgos que cubre el Fondo de Compensación de Incendios Forestales, siendo de aplicación los tipos de franquicia establecidos en el artículo 94 de este Reglamento.

2. Bajo una misma póliza podrán garantizarse los riesgos correspondientes a un grupo o colectividad de propietarios, siempre que esta modalidad haya sido especialmente autorizada.

3. La duración del seguro deberá ajustarse al año natural admitiéndose, únicamente por excepción, un período inferior durante el primer año hasta el 31 de diciembre.

4. En las condiciones generales de estas pólizas se establecerá necesariamente que el seguro se entenderá prorrogado por la tácita, salvo que el asegurado, con dos meses al menos de antelación a la fecha del vencimiento, exprese por escrito su deseo de rescindir. En este caso el asegurador vendrá obligado a dar conocimiento del hecho al Consorcio de Compensación de Seguros dentro de los quince días siguientes al recibo de aquella notificación.

5. En el plazo de treinta días siguientes a la suscripción de las pólizas, las Entidades aseguradoras estarán obligadas a poner en conocimiento del Consorcio las emitidas, destacando el nombre del asegurado y la situación del riesgo a efectos de que el Consorcio tome las medidas oportunas para no considerar a dichos propietarios como asegurados directos por el Fondo.

Artículo 129.

Los daños a la masa forestal y los gastos por trabajos de extinción que se produzcan con ocasión de incendios forestales en montes cuyos propietarios figuren en el Consorcio como

asegurados en Entidades privadas de seguros, no serán objeto de indemnización por el Fondo de Compensación de Incendios Forestales.

En casos especiales, las indemnizaciones correspondientes a los accidentes originados a las personas que hayan intervenido en los trabajos de extinción de los incendios de los montes antes indicados podrán ser satisfechas directamente por el Fondo, reservándose este la facultad de solicitar su reembolso de la aseguradora privada que cubriese el riesgo.

Artículo 130.

El derecho de repetición establecido en los artículos 95, 97 y 100 de este Reglamento en favor del Consorcio de Compensación de Seguros será aplicable a los aseguradores privados cuando concurren iguales circunstancias.

TÍTULO VI

Infracciones y su sanción

Téngase en cuenta que aunque este Título se deroga por el art. 4 del Real Decreto 367/2010, de 26 de marzo. [Ref. BOE-A-2010-5037.](#), los artículos afectados mantendrán su vigencia en aquellas comunidades y ciudades autónomas que no tengan normativa aprobada en la materia, en tanto no se dicte dicha normativa.

CAPÍTULO ÚNICO

Artículo 131.

1. Los agentes de la autoridad gubernativa o de la Administración del Estado, Provincia o Municipio y los de las Hermandades de Labradores y Ganaderos, así como los Vigilantes honorarios jurados de incendios que tengan conocimiento de alguna infracción en materia de incendios forestales, están obligados a denunciarla ante el Gobernador civil de la provincia, dando parte, al propio tiempo, a la autoridad de que dependan, la cual, a su vez, lo pondrá en conocimiento del Jefe del Servicio Provincial del ICONA correspondiente.

2. Las declaraciones de los Vigilantes honorarios jurados harán fe en lo que se refiere a las infracciones de la Ley 81/1968, de 5 de diciembre, salvo prueba en contrario.

Artículo 132.

La jurisdicción ordinaria será competente para conocer los hechos que pudieran constituir delitos o faltas referentes a incendios forestales.

Artículo 133.

La acción para denunciar en vía administrativa las infracciones sobre incendios forestales es pública y prescribe a los tres meses, contados desde la fecha en que se realizó la infracción.

Artículo 134.

Cualquier actuación administrativa para esclarecer debidamente las infracciones en materia de incendios forestales y averiguar las personas responsables de las mismas interrumpirá la prescripción.

Artículo 135.

Las faltas administrativas en materia de incendios forestales pueden ser leves, graves y muy graves.

Artículo 136.

Son faltas leves:

- a) La de transitar por el monte cuando, de acuerdo con las medidas previstas en este Reglamento, se encuentre prohibido.
- b) La de negarse, en las zonas forestales y frente al requerimiento de la Guardería Forestal o de cualquier agente de la autoridad, a identificarse debidamente.
- c) No mantener los caminos, pistas o fajas cortafuegos de las explotaciones forestales libres de obstáculos que impidan el paso y la maniobra de vehículos y limpios de residuos y desperdicios.
- d) Mantener en las cunetas y en las zonas de servidumbre de caminos, carreteras, vías férreas y líneas eléctricas que atraviesen zonas forestales residuos o vegetación seca.
- e) Dejar, en forma que constituyan riesgo de incendio, los residuos de las explotaciones forestales.
- f) No adoptar en los parques de clasificación, cargaderos y en las zonas de carga intermedia situadas en los montes las debidas precauciones.
- g) La de vulnerar los cazadores la prohibición del uso de cartuchos provistos de taco de papel o las medidas que en orden a dicho uso se hayan adoptado.
- h) Acampar dentro de las zonas forestales, pero en lugar distinto al establecido con dicha finalidad.
- i) Abandonar un campamento que haya sido utilizado dentro de zona forestal y en lugar establecido a tal finalidad sin dejar enterrados todos los residuos.
- j) Dejar abandonados en los montes restos combustibles o susceptibles de provocar combustión vidrios, botellas, papeles y elementos similares.

Artículo 137.

Son faltas graves:

- a) Encender fuego en los montes, de no estar expresamente prohibido, pero sin adoptar las debidas precauciones.
- b) Realizar operaciones con empleo de fuego o de combustión en el monte o a menor distancia del mismo de la que haya sido prevista, sin haber obtenido la autorización necesaria, aun cuando se guarden las debidas precauciones.
- c) Arrojar fósforos o puntas de cigarros en ignición al transitar por las zonas forestales.
- d) Transportar, almacenar o utilizar materias inflamables o explosivas en zonas forestales cuando se encuentre prohibido y sin adoptar las debidas precauciones.
- e) Acumular basuras en zonas forestales, sin autorización.
- f) No instalar dispositivos matachispas o ceniceros en chimeneas y hogares de viviendas, motores e industrias emplazadas en terrenos forestales, y en las máquinas de ferrocarril o vehículos que transiten por ellos.
- g) Vulnerar la prohibición que se dicte de quemar y disparar cohetes, elevar globos o artefactos que contengan fuego, unos y otros que puedan caer dentro del monte.
- h) No realizar, en las zonas de peligro, los trabajos preventivos ordenados en este Reglamento.
- i) No procurar la extinción de un incendio, al comprobar la existencia del mismo, siempre que hubiere posibilidad de hacerlo.
- j) No dar cuenta inmediata, con la debida diligencia, de la existencia de un incendio.
- k) Negar el uso de medios de comunicación o no emplearlos para notificar la existencia de un incendio.
- l) Negar el uso de aguas públicas o privadas y de materiales para la extinción de un incendio forestal.
- m) Negarse a prestar colaboración personal para la extinción de un incendio habiendo sido requerido para ello.
- n) Impedir el paso por una finca o heredad cuando sea necesario para los trabajos de extinción de incendios.

ñ) No observar, mientras se acampe en lugar permitido, las precauciones establecidas en el presente Reglamento.

o) Incumplir los planes de cortas establecidos para la regeneración natural de las masas incendiadas.

p) No aplicar el importe de los aprovechamientos de las masas forestales incendiadas a la reconstrucción de las mismas en los plazos previstos.

Artículo 138.

Son faltas muy graves:

a) Quemar o encender fuego en un monte cuando esté prohibido.

b) Abandonar un fuego, después de encenderlo, antes de que esté totalmente apagado.

c) Realizar operaciones en el monte o a menor distancia del mismo de la que haya sido prevista, con empleo de fuego o de combustión sin tomar las debidas precauciones, aun cuando se posea autorización en los casos en que sea exigible o sin cumplir las condiciones fijadas en la misma. Las operaciones a que se refiere esta falta son las quemas de residuos, basureros, pastos o rastrojeras, la instalación de carboneras, equipos para la destilación de plantas aromáticas, equipos de soldadura, grupos electrógenos, gasógenos, el empleo de motosierras, motores, máquinas y demás previstas en este Reglamento.

d) Quemar basureros sin autorización o, aun teniéndola, hacerlo sin tomar las debidas precauciones.

Artículo 139.

Las faltas administrativas leves podrán ser sancionadas con multas de un importe máximo de 5.000 pesetas; las graves con multas hasta de 50.000 pesetas, y las muy graves, con multas que pueden ascender hasta 500.000 pesetas.

Artículo 140.

Dentro de los límites establecidos se graduarán las sanciones en función de las circunstancias que concurren en las infracciones y, en especial, el peligro que representan y la malicia del infractor.

Artículo 141.

Corresponde exclusivamente a la Administración la competencia para sancionar en vía administrativa las infracciones a que se refiere este Reglamento. Los Gobernadores civiles y el Ministro de la Gobernación son los competentes para imponer las multas hasta una cuantía de 50.000 pesetas los primeros y hasta 500.000 pesetas el segundo.

Artículo 142.

Cuando de los expedientes administrativos que se instruyan de acuerdo con las normas de este Reglamento resulte acreditada la existencia de un incendio forestal o cualquier otro hecho que revista caracteres de delito o falta, los Gobernadores civiles lo pondrán en conocimiento de los Tribunales de Justicia, a los efectos oportunos.

Artículo 143.

Para la imposición de sanciones, se observará lo dispuesto en los artículos 133 a 137 de la Ley de Procedimiento Administrativo.

Artículo 144.

Todas las multas se harán efectivas en papel de pagos al Estado y revertirán al Fondo de Compensación de Incendios Forestales, siendo exigibles por el procedimiento judicial de apremio, una vez que sean firmes en vía gubernativa las resoluciones que las hubieran impuesto.

Artículo 145.

Cuando del procedimiento judicial de apremio resulte la insolvencia del infractor, éste sufrirá el arresto subsidiario de hasta cinco días en las faltas leves, quince días en las graves y treinta días en las faltas administrativas muy graves.

Artículo 146.

1. Los acuerdos de imposición de multas con motivo de incendios forestales sancionados por los Gobernadores civiles serán recurribles en alzada ante el Ministro de la Gobernación, oyendo en estos recursos, preceptivamente, al Ministerio de Agricultura.

2. La resolución del Ministerio de la Gobernación agota la vía administrativa, pudiendo los interesados entablar el oportuno recurso contencioso-administrativo contra los acuerdos del Ministro de la Gobernación, en la forma y términos que establece la Ley de lo Contencioso-Administrativo.

Artículo 147.

Para interponer los recursos que señala el artículo anterior, será condición indispensable el depósito de la multa en la Caja General de Depósitos a disposición de la autoridad que la hubiese impuesto.

DISPOSICIONES ADICIONALES

Téngase en cuenta que aunque estas disposiciones se derogan por el art. 4 del Real Decreto 367/2010, de 26 de marzo. [Ref. BOE-A-2010-5037.](#), las mismas mantendrán su vigencia en aquellas comunidades y ciudades autónomas que no tengan normativa aprobada en la materia, en tanto no se dicte dicha normativa.

Primera.

La compensación a las Fuerzas Armadas por los gastos originados por su colaboración, incluso en los casos de incendios en montes asegurados por Entidades privadas, será gestionada por los Gobernadores civiles que interesaron su intervención.

Segunda.

Por la Presidencia del Gobierno, a propuesta de los Ministerios de Hacienda, Gobernación y Agricultura, se dictarán las disposiciones específicas para la aplicación de este Reglamento a las provincias de Álava y Navarra.

DISPOSICIONES TRANSITORIAS

Primera.

El Fondo de Compensación de Incendios Forestales asumirá la cobertura de los riesgos a su cargo desde el primer día del semestre natural siguiente a la fecha en que, previo informe del Ministerio de Agricultura, sean aprobadas por el de Hacienda las tarifas de primas a que se refiere el artículo 23 de la Ley 81/1968, de 5 de diciembre.

Segunda.

Los propietarios de montes que por su condición de tales, figuren en los documentos cobratorios de la Contribución Territorial Rústica vendrán obligados a satisfacer las primas correspondientes a este Seguro desde la iniciación de la cobertura a que se refiere la disposición anterior.

Tercera.

1. A partir de la publicación del presente Decreto vienen obligados a presentar declaraciones ajustadas al modelo y normas que señale el Ministerio de Hacienda los siguientes propietarios de montes:

a) Los que estén exentos de la Contribución Territorial Rústica por no alcanzar sus respectivas bases imponibles la cuantía mínima sujeta a gravamen. La presentación de la declaración se realizará ante la Junta Pericia del Ayuntamiento respectivo, la cual, una vez informada, se remitirá al Consorcio de Compensación de Seguros.

b) Los que están sometidos a regímenes tributarios especiales. Estos propietarios presentarán sus declaraciones ante el Consorcio de Compensación de Seguros, a través de la Entidad concertada, en su caso.

c) Los que no estén comprendidos en la disposición anterior o en los apartados a) y b) de la presente. Los titulares de estos montes (Estado, ICONA, incluyendo los montes consorciados, comunales, vecinales y otros análogos) presentarán igualmente sus declaraciones ante el Consorcio de Compensación de Seguros, y mientras tales declaraciones no surtan efectos, la liquidación de primas se girará sobre las bases imponibles que figuren en el Servicio del Catastro de Rústica.

2. El cumplimiento de la obligación a que se refiere la presente disposición transitoria es requisito indispensable para que los titulares de montes en ella aludidos queden amparados por el Seguro.

Cuarta.

Lo previsto en la disposición transitoria segunda y en los apartados a) y b) de la tercera solamente será de aplicación en cuanto se trate de titulares de montes que no tengan contratadas con Entidades privadas de seguros las garantías expresadas en el artículo 20 de la Ley 81/1968, de 5 de diciembre.

Quinta.

La incorporación de nuevos asegurados al Fondo de Compensación de Incendios Forestales, así como la baja de los inscritos y las modificaciones en los capitales asegurados, surtirán efectos a partir del primer día del semestre natural siguiente a la fecha en que presenten las declaraciones correspondientes. Dicha incorporación se entenderá referida al periodo a que correspondan los documentos cobratorios de la Contribución Territorial Rústica, cuando se trate de nuevas inclusiones en los mismos.

DISPOSICIONES FINALES

Primera.

Dentro del plazo de dos meses a partir de la entrada en vigor del presente Reglamento se constituirá la Comisión de Tarifas prevista en su artículo 124, fijándose las mismas por el Ministerio de Hacienda, de acuerdo con lo previsto en el artículo 103 del mismo Reglamento.

Segunda.

Se faculta al Ministerio de Hacienda para modificar periódicamente los tipos de franquicia establecidos en el artículo 94 y la cuantía de las indemnizaciones pecuniarias contenidas en la tabla a que se refiere el artículo 98, así como para fijar las cuantías aludidas en el número 3 del artículo 20 de la Ley 81/1968, de 5 de diciembre, todo ello previo informe del Ministerio de Agricultura.

Tercera.

Quedan autorizados los citados Ministerios de Hacienda y Agricultura, así como los de Gobernación, Ejército y Aire, para dictar dentro de las competencias que les correspondan al

amparo de la Ley 81/1968, de 5 de diciembre, y del presente Reglamento, las disposiciones complementarias que juzguen oportunas.

Cuarta.

De acuerdo con lo dispuesto en la disposición derogatoria de la Ley 81/1968, de 5 de diciembre, han quedado derogados los artículos 388 al 403, ambos inclusive, del Reglamento de Montes aprobado por Decreto 485/1962, de 22 de febrero. Quedan igualmente derogadas cuantas disposiciones se opongan a lo dispuesto en el presente Decreto.

ANEXO

Tabla de indemnizaciones por daños personales (art. 98)

	Cuantía - €
A) Muerte.	54.450,00
B) Incapacidad permanente:	
1.ª categoría:	81.680,00
Enajenación mental permanente.	
Ceguera de ambos ojos.	
Sordera total y permanente de ambos oídos.	
Pérdida de ambas manos o de ambos pies o pérdida de una mano y de un pie.	
Año contra natura.	
Fístula del aparato urinario.	
Fístula estercorácea.	
Lesiones del aparato respiratorio, circulatorio o sistema nervioso central, consecutivas al traumatismo y que determinen incapacidad absoluta y permanente para todo trabajo.	
2.ª categoría:	62.830,00
Pérdida completa de un miembro superior o de su uso.	
Pérdida de una mano.	
Pseudoartrosis del húmero.	
Pseudoartrosis del cubito y radio.	
Amputación por encima de la rodilla o pérdida definitiva del uso del miembro inferior.	
Pseudoartrosis del fémur.	
Pérdida completa de la visión de un ojo y del 50 por 100 del otro ojo.	
Pérdida completa de la audición de un lado y el 50 por 100 del otro.	
Ablación de la mandíbula inferior.	
Ablación doble testicular.	
Pérdida total del pene.	
Pérdida total de ambos ovarios o de la matriz.	
3.ª categoría:	31.410,00
Amputación de extremidad inferior por debajo de la rodilla.	
Pseudo artrosis de tibia.	
Pérdida completa de la visión de un ojo y el 25 por 100 del otro.	
Amputación o pérdida total del uso de cuatro dedos de una mano o del pulgar.	
Luxación irreductible escapulohumoral.	
Luxación irreductible de la articulación coxofemoral.	
Lesiones del sistema nervioso central, consecutivas al traumatismo, que no determinen incapacidad absoluta y permanente para todo trabajo.	
4.ª categoría:	23.560,00
Mutilaciones extensas de ambos maxilares y de la nariz.	
Pérdida de sustancia ósea en las paredes craneales que no determine trastornos del sistema nervioso central.	
Codo bailante o luxación irreductible del codo.	
Pseudoartrosis del cúbito.	
Pseudoartrosis del radio.	
Amputación parcial de un pie, comprendiendo todos los dedos.	
Parálisis parcial del plexo braquial o de cualquiera de los nervios radial, cubital o mediano.	
Pérdida completa de la visión de un ojo o reducción a la mitad de la visión binocular.	
Amputación o pérdida total del uso de tres dedos de una mano, excepto el pulgar.	
Pseudo-artrosis del maxilar inferior.	
Fístula pleural.	
Sordera unilateral.	

	Cuantía - €
Anquilosis de las grandes articulaciones en posición defectuosa.	
Pérdida completa del sentido del olfato.	
Pérdida de ambas mamas de la mujer.	
Amputación de 3 o 4 dedos o del dedo gordo de un pie, con pérdida de algún metatarsiano.	
5. ^a categoría:	15.710,00
Parálisis parcial del ciático o de cualquiera de sus ramas principales.	
Amputación o pérdida total del uso de dos dedos de una mano, excepto, el pulgar, del dedo gordo del pie o de otros tres o cuatro dedos del pie.	
Acortamiento de más de cinco centímetros de un miembro inferior.	
Ablación simple testicular.	
Anquilosis de las grandes articulaciones en buena posición.	
Pérdida parcial de pene.	
Pérdida de un ovario.	
6. ^a categoría:	9.420,00
Amputación de dos falanges de un mismo dedo o pérdida de su uso, excepto el pulgar, de dos dedos de un pie, de la segunda falange del pulgar o de cuatro falanges de los restantes dedos de la mano.	
Acortamiento inferior a cinco centímetros de un miembro inferior.	
Catarata traumática unilateral.	
Pérdida del bazo.	
Pérdida de un riñón.	
Pérdida de mama de mujer.	
Limitación de más del cincuenta por ciento en los movimientos de las grandes articulaciones.	
C) <i>Incapacidad temporal:</i>	
Primer grupo:	4.960,00
a) Grandes quemados.	
b) Contusiones cerebrales o medulares graves.	
c) Sección de troncos nerviosos.	
d) Fracturas del:	
Cráneo.	
Peñasco.	
Paredes craneales.	
Vértebras con luxación y lesión medular.	
Fémur.	
Tobillo con desviación o luxación.	
Calcáneo, con aplastamiento.	
Cúbito o radio, o ambos, con desviación.	
Húmero, con desviación.	
Pelvis, con lesiones de uretra o vejiga, o gran desviación.	
Tibia o peroné, o ambos, con desviación.	
Escafoides carpiano.	
Rótula con lesión de ligamento extensor.	
Todas las que afectan a articulaciones, del codo, cadera o rodilla.	
Más de una fractura de las comprendidas en el apartado f) del grupo siguiente.	
e) Luxaciones:	
Del raquis, con lesión medular.	
De rodilla, con lesión de partes blandas.	
De hombro, con fractura.	
De cadera, con fractura.	
De tobillo, con fractura.	
De codo, con fractura.	
Fractura de más de dos metacarpianos.	
Fractura de más de dos metatarsianos.	
Más de una luxación o lesión meniscal de las comprendidas en los apartados g) y h) del segundo grupo.	
Concurrencia de luxación y lesión meniscal de las comprendidas en el segundo grupo.	
Amputación de tres falanges de los dedos, tercero, cuarto o quinto, o de una falange del dedo índice y otra de los dedos tercero, cuarto o quinto de una mano.	
f) Fracturas de laringe:	
Heridas del conducto laringotraqueal.	
Grandes traumatismos nasosinusales.	
g) Heridas torácicas o abdominales con lesión visceral.	
h) Disminución de la agudeza visual en más del 50%.	
i) Pérdida de más de diez piezas dentarias.	
Segundo grupo:	2.480,00
Comprende las originadas por las lesiones siguientes:	
a) Conmoción o contusión cerebral o medular de grado medio. Hernia discal.	

	Cuantía - €
b) Contusiones torácicas o abdominales, con lesión visceral.	
c) Quemaduras extensas de primer grado, o de segundo y tercero que afecten a órganos profundos.	
d) Heridas con sección completa de tendón de Aquiles.	
e) Heridas con sección tendinosa de flexores de mano o dedos.	
f) Fracturas de:	
Malar.	
Maxilar superior.	
Maxilar inferior.	
Más de una costilla.	
Esternón.	
Omóplato.	
Clavícula, con desviación.	
Húmero, sin desviación.	
Cúbito o radio, sin desviación.	
Carpó, metacarpo o pulgar, excepto escafoides.	
Parcelaria de cuerpo vertebral.	
Sacro o pelvis, sin desviación.	
Rótula, con integridad de ligamento extensor.	
Tibia o peroné, o ambos, sin desviación.	
Tarso o metatarso o dedo gordo del pie.	
Todas las abiertas, sin pérdidas importantes de sustancia ósea o partes blandas, a excepción de los de las últimas falanges de dedos o de manos o pies.	
Senos frontales.	
Amputación de dos falanges de dedos tercero, cuarto o quinto o de una falange de dedo índice de una mano.	
g) Luxaciones externo-claviculares:	
Acromio clavicular.	
De rótula, sin lesión del ligamento extensor.	
De cadera.	
Mediotarsiano.	
Luxación vertebral sin lesión medular.	
h) Lesiones meniscales o ligamentos de rodilla:	
Luxaciones tibiotarsianas.	
Luxaciones del codo.	
Luxaciones escápulo-humerales.	
i) Pérdida de siete a diez piezas dentarias.	
j) Disminución de la agudeza visual en menos del cincuenta por ciento.	
Tercer grupo:	820,00
Comprende las originadas por las lesiones siguientes:	
a) Contusiones o heridas contusas con formación de abscesos o con sección de tendones extensores de muños o con sección incompleta de otros tendones.	
b) Quemaduras de primer grado de más del 5 por 100 de extensión, sin rebasar el 10 por 100, o de segundo y tercer grado, muy localizadas.	
c) Fracturas de:	
Huesos propios de la nariz.	
Tabique nasal.	
Una sola costilla.	
Cerradas las falanges, de los dedos de manos y pies, excepto el pulgar o dedo gordo del pie.	
Abiertas en las últimas falanges de sus dedos de manos y pies, excepto el pulgar o dedo gordo del pie.	
Coxis.	
Apófisis espinosas vertebrales.	
Clavícula, sin desviación.	
Cadena de los huesecillos.	
Apófisis transversas vertebrales.	
d) Rotura del tímpano.	
e) Lesiones de cubiertas oculares.	
f) Luxación del pulgar.	
g) Intoxicación por óxido de carbono o por emanaciones de otros gases.	
h) Pérdida de una a seis piezas dentarias.	
i) Amputación de una falange de dedos tercero, cuarto o quinto de la mano.	
Cuarto grupo:	560,00
Comprende las originadas por las lesiones siguientes:	
a) Heridas incisivas o contusas de cinco o más centímetros de extensión. Heridas con desgarro o pérdida de sustancia o que interesen troncos vasculares, nerviosos o tendones.	
b) Conmoción cerebral y visceral de grado ligero.	

	Cuantía – €
c) Pérdida de hasta dos piezas dentarias.	
d) Esquinces o derrames articulares.	
e) Luxación témporo-maxilar.	
f) Luxación de falanges de los dedos de la mano, excepto el pulgar.	
g) Luxaciones de falanges de los dedos del pie.	
Quinto grupo:	250,00
Comprende las originadas por las lesiones siguientes:	
a) Erosiones y contusiones sin lesión de órganos o sistemas.	
b) Heridas incisas o contusas de menos de cinco centímetros de extensión que no interesen troncos vasculares, nerviosos ni tendones ni produzcan desgarró ni pérdida de sustancia.	
c) Quemaduras de primer grado, de menos de 5 por 100 de la superficie corporal.	
d) Cuerpos extraños en ojos, sin lesión de cubierta corneal.	
e) Contusión nasal con epístaxis.	

Criterios:

1. De existir más de una incapacidad temporal se tomará aquélla -y sólo esa- que resulte la más elevada en cuantía.

2. Si hay más de una incapacidad permanente, se acumularán, pudiendo darse el caso de sumarse categorías idénticas. No obstante, la indemnización queda limitada al importe de la 1.^a categoría.

3. La indemnización por incapacidad permanente es incompatible con la de incapacidad temporal cuando ambas sean consecuencia de las mismas lesiones.

Las indemnizaciones por incapacidad temporal ya realizadas, se pueden considerar abono a cuenta de la incapacidad permanente a la que diera lugar la misma lesión.

4. Se incluirá por asimilación en uno de los grupos o categorías anteriores cualquier incapacidad que no estuviese expresamente comprendida en los mismos.

§ 69

Real Decreto 893/2013, de 15 de noviembre, por el que se aprueba la Directriz básica de planificación de protección civil de emergencia por incendios forestales

Ministerio del Interior
«BOE» núm. 293, de 7 de diciembre de 2013
Última modificación: 21 de junio de 2023
Referencia: BOE-A-2013-12823

Norma derogada, con efectos de 11 de julio de 2023, por la disposición derogatoria única.2.g) del Real Decreto 524/2023, de 20 de junio. [Ref. BOE-A-2023-14679](#). No obstante, la Directriz Básica continuará aplicándose hasta tanto sea aprobado el nuevo instrumento de planificación que la sustituya, según establece el apartado 3 de la citada disposición.

La Norma Básica de Protección Civil, aprobada por el Real Decreto 407/1992, de 24 de abril, dispone en su artículo 6 que el riesgo de emergencias por incendios forestales será objeto de planes especiales en los ámbitos territoriales que lo requieran. Estos planes especiales habrán de ser elaborados de acuerdo con una directriz básica previamente aprobada por el Gobierno.

La Directriz Básica de Planificación de Protección Civil de Emergencia por Incendios Forestales fue aprobada por el Acuerdo de Consejo de Ministros de 18 de marzo de 1993; y publicada en el Boletín Oficial del Estado por la Orden del Ministro del Interior de 2 de abril de 1993. Desde entonces, ha sido importante el desarrollo legislativo referente a emergencias llevado a cabo por las diferentes comunidades autónomas, se ha producido la aprobación y desarrollo de la legislación básica en materia medioambiental y de montes, también ha experimentado modificaciones significativas el marco organizativo y funcional adoptado la Administración General del Estado para hacer frente a los incendios forestales en apoyo de las comunidades autónomas, así como los medios con los que se ha venido dotando, incluyendo la Unidad Militar de Emergencias. Todo ello, junto con la experiencia adquirida durante estos años de funcionamiento de los dispositivos de prevención y extinción, aconsejan adaptar la Directriz Básica de Planificación de Protección Civil de Emergencia por Incendios Forestales.

La directriz básica que es objeto de aprobación a través del presente real decreto, establece los requisitos mínimos que deben cumplir los correspondientes planes de emergencia por incendios forestales; en cuanto a fundamentos, estructura, organización y criterios operativos y de respuesta, con la finalidad de prever un diseño o modelo nacional mínimo que haga posible, en su caso, una coordinación y actuación conjunta de los distintos servicios y administraciones implicadas. Así la directriz básica prevé una estructura general de la planificación de protección civil integrada por el plan estatal, los planes de

comunidades autónomas, los planes de actuación de ámbito local y los planes de autoprotección ante el riesgo de incendio forestal.

Las principales modificaciones introducidas, con respecto a la directriz hasta ahora vigente, son las relativas a la definición de las situaciones operativas de emergencia a contemplar en los planes; así como una mayor relevancia y concreción de los planes de autoprotección por riesgo de incendio forestal. Todo ello además de una revisión general de la norma y su estructura, actualizando las definiciones y marco legislativo, así como el concepto, funciones básicas y contenido mínimo de los distintos niveles de planificación y de la coordinación entre los mismos.

En la elaboración de esta directriz básica se han tenido en cuenta los criterios recogidos en el Informe de la Comisión para la Reforma de las Administraciones Públicas, aprobado por acuerdo del Consejo de Ministros de 21 de junio de 2013, que incluye medidas específicas de racionalización de procedimientos y recursos orientadas tanto a la mejora de los procesos de planificación estratégica en materia de protección civil, como a la movilización de equipos y medios de actuación de distintas administraciones públicas ante situaciones de emergencia.

Este real decreto ha sido informado favorablemente por la Comisión Nacional de Protección Civil, en su reunión del día 13 de marzo de 2013.

En su virtud, a propuesta del Ministro del Interior, con la aprobación previa del Ministro de Hacienda y Administraciones Públicas, y previa deliberación del Consejo de Ministros en su reunión del día 15 de noviembre de 2013,

DISPONGO:

Artículo único. *Aprobación de la Directriz básica de planificación de protección civil de emergencia por incendios forestales.*

Se aprueba la Directriz básica de planificación de protección civil de emergencia por incendios forestales cuyo texto se incluye a continuación.

Disposición adicional primera. *No aumento del gasto público.*

La directriz básica que se aprueba no supondrá incremento del gasto público ni de las plantillas de los órganos administrativos afectados.

Disposición adicional segunda. *Revisión y aprobación de los planes de protección civil de emergencia por incendios forestales.*

Los planes de protección civil de emergencia por incendios forestales vigentes deberán ser revisados para su adaptación a la Directriz básica de planificación de protección civil de emergencia por incendios forestales.

En lo que concierne al Plan Estatal de Protección Civil de Emergencia por Incendios Forestales, una vez llevada a cabo la revisión y adaptación aludida, se aprobará por acuerdo del Consejo de Ministros, previo informe de la Comisión Nacional de protección Civil, en un plazo no superior a un año a partir de la publicación de este real decreto.

Disposición adicional tercera. *Programas de información a los ciudadanos.*

La Administración General del Estado, en el ámbito de sus competencias y, en su caso, en colaboración con las restantes administraciones públicas competentes, elaborará un programa de información y sensibilización, sobre prevención de los incendios forestales, al objeto de que los ciudadanos tengan un adecuado conocimiento acerca de las medidas a seguir para evitar la ocurrencia de incendios forestales y de autoprotección en caso de verse implicados en una emergencia de ese carácter.

Esta información deberá facilitarse en formatos adecuados, siguiendo las reglas marcadas por el principio del diseño para todos, de manera que resulten accesibles y comprensibles para todas las personas.

Disposición transitoria única. *Vigencia de los planes aprobados de acuerdo con la Directriz anterior.*

Los planes especiales de protección civil ante emergencias por incendios forestales elaborados y aprobados, de conformidad con lo previsto en la directriz hasta ahora en vigor, seguirán vigentes hasta que sean aprobados y, en su caso, homologados, los elaborados conforme a la directriz que se aprueba mediante el presente real decreto.

Disposición derogatoria única. *Derogación normativa.*

Queda derogado el Acuerdo del Consejo de Ministros de 18 de marzo de 1993 por el que se aprueba la Directriz Básica de Planificación de Protección Civil de Emergencia por Incendios Forestales.

Disposición final primera. *Título competencial.*

El presente real decreto se dicta al amparo de lo dispuesto en el artículo 149.1.29.^a de la Constitución, que atribuye al Estado la competencia exclusiva sobre seguridad pública.

Disposición final segunda. *Habilitación normativa y de desarrollo.*

El Ministro del Interior, previo informe de la Comisión Nacional de Protección Civil, podrá dictar, en el ámbito de sus competencias, las disposiciones oportunas para la aplicación y desarrollo de la directriz básica que se aprueba.

Disposición final tercera. *Entrada en vigor.*

El presente real decreto entrará en vigor el día siguiente al de su publicación en el «Boletín Oficial del Estado».

DIRECTRIZ BÁSICA DE PLANIFICACIÓN DE PROTECCIÓN CIVIL DE EMERGENCIA POR INCENDIOS FORESTALES

TÍTULO I

Fundamentos

1.1 Antecedentes.

Las circunstancias que concurren con frecuencia en los incendios forestales, como factores capaces de originar situaciones de grave riesgo, catástrofe o calamidad pública a que se refiere la Ley 2/1985 de 21 de enero, sobre Protección Civil, hacen necesario el empleo coordinado de los recursos y medios pertenecientes a las distintas Administraciones Públicas e incluso a particulares para la protección de las personas y los bienes. Estas características configuran a los incendios forestales en su conjunto como un riesgo que deberá ser materia de planificación de protección civil y así se considera en el Real Decreto 407/1992, de 24 de abril, por el que se aprueba la Norma Básica de Protección Civil, que en su Capítulo II, artículo 6, determina que el riesgo de incendios forestales será motivo de planes especiales en aquellos ámbitos territoriales que lo requieran, de acuerdo a los contenidos y requisitos mínimos exigidos en su correspondiente Directriz Básica de Planificación, tal como señala la norma citada en su artículo 7.2.

En su desarrollo, el Gobierno de la Nación aprobó por Acuerdo del Consejo de Ministros de 18 de Marzo de 1993 la Directriz Básica de Planificación de Protección Civil de Emergencia por Incendios Forestales, y que ha constituido desde entonces junto con el Plan Estatal de Protección Civil para emergencias por Incendios Forestales, el denominador común para la elaboración de los planes especiales de emergencia correspondientes a este riesgo por parte de las comunidades autónomas.

En este sentido, el número de incendios que se inician cada año y las superficies que se ven afectadas, continúan representando una amenaza recurrente para las personas, sus bienes y el medio ambiente. Así mismo, el creciente grado de desarrollo urbano en los

entornos forestales (interfaz urbano-forestal), hace que los posibles incendios forestales ocurridos en estas zonas vengan representando un riesgo especialmente grave debido a una serie de peculiaridades que entraña su extinción. Estas circunstancias exigen del conjunto de las administraciones públicas el revisar la planificación y gestión de medidas encaminadas no sólo a mitigar, sino también a prevenir y evitar, en la medida de lo posible, los incendios forestales y sus efectos.

Por otra parte, el desarrollo legislativo referente a emergencias llevado a cabo por las diferentes comunidades autónomas durante los últimos años tanto en materia de prevención como de extinción de incendios forestales, la aprobación y desarrollo de la legislación básica en materia medioambiental y de montes, el desarrollo del marco organizativo y funcional que ha venido adoptando la Administración General del Estado para hacer frente a los incendios forestales en apoyo de las comunidades autónomas a través de los planes anuales de prevención y lucha contra incendios forestales, los medios de los que la Administración General del Estado se ha venido dotando; y la experiencia adquirida durante estos años de funcionamiento de los dispositivos de prevención y extinción, aconsejan adaptar la Directriz Básica de Planificación de Protección Civil de Emergencia por Incendios Forestales, que ahora se modifica.

Con ello se pretende conseguir una mejora de sus condiciones de aplicación facilitando los mecanismos de cooperación y coordinación de las diferentes administraciones públicas implicadas, al objeto de alcanzar una mayor eficacia y eficiencia en la lucha contra los incendios forestales y contribuir a disminuir las consecuencias que los incendios forestales provocan sobre la población, los bienes y el medio ambiente.

1.2 Objeto.

Es objeto de la presente Directriz Básica, el establecer los criterios mínimos que habrán de seguirse por las distintas Administraciones Públicas para la confección de los planes de protección civil de emergencia por incendios forestales en el ámbito territorial y de competencias que a cada una corresponda, ante la existencia de un posible interés nacional o supra autonómico que pueda verse afectado por la situación de emergencia. Todo ello con la finalidad de prever un diseño mínimo que permita la coordinación y actuación conjunta de los diversos servicios y Administraciones implicadas en la prevención, preparación y lucha contra incendios forestales y en coherencia con el principio de que la protección de la vida y la seguridad de las personas han de prevalecer frente a cualquier otro valor.

Los planes que se elaboren con arreglo a esta directriz se referirán a las medidas de protección civil que permitan reducir los riesgos de situaciones catastróficas para personas, bienes y el medio ambiente.

1.3 Marco legal.

Para situar el marco legal y reglamentario de los distintos planes de actuación, cabe aquí señalar, las siguientes normas:

- Ley 2/1985, de 21 de enero, sobre Protección Civil.
- Ley 7/1985, de 2 de abril, Reguladora de las Bases de Régimen Local.
- Real Decreto 875/1988, de 29 de julio, por el que se regula la compensación de gastos derivados de la extinción de incendios forestales.
- Real Decreto 407/1992, de 24 de abril, por el que se aprueba la Norma Básica de Protección Civil.
- Acuerdo del Consejo de Ministros, de 6 de mayo de 1994, sobre Criterios de Asignación de medios y recursos de titularidad estatal a los planes territoriales de protección civil, publicado por resolución de la Secretaría de Estado de Interior, de 4 de julio de 1994.
- Acuerdo del Consejo de Ministros de 31 de marzo de 1995, por el que se aprueba el Plan Estatal de Protección Civil para Emergencias por Incendios Forestales.
- Ley 43/2003, de 21 de noviembre, de Montes.
- Real Decreto-Ley 11/2005, de 22 de julio, por el que se aprueban medidas urgentes en materia de incendios forestales.
- Acuerdo del Consejo de Ministros de 8 de junio de 2005 y siguientes; por los que se aprueban los respectivos planes anuales de prevención y lucha contra incendios forestales.

– Real Decreto 393/2007, de 23 de marzo, por el que se aprueba la Norma Básica de Autoprotección de los Centros, establecimientos y dependencias dedicadas a actividades que puedan dar origen a situaciones de emergencia.

– Real Decreto 1097/2011, de 22 de julio, por el que se aprueba el Protocolo de intervención de la Unidad Militar de Emergencias.

Han de considerarse asimismo, los Estatutos de Autonomía de las comunidades autónomas, de los que derivan los reales decretos sobre el traspaso de funciones y servicios del Estado en materia de conservación de la naturaleza a las comunidades autónomas, y cuya relación es la siguiente:

- Cataluña: Real Decreto 1950/1980, de 31 de julio.
- País Vasco: Real Decreto 2761/1980, de 26 de septiembre.
- Galicia: Real Decreto 167/1981, de 9 de enero.
- Cantabria: Real Decreto 1350/1984, de 8 de febrero.
- Asturias: Real Decreto 1357/1984, de 8 de febrero.
- Aragón: Real Decreto 1410/1984, de 8 de febrero.
- Castilla y León: Real Decreto 1504/1984, de 8 de febrero.
- Extremadura: Real Decreto 1594/1984, de 8 de febrero.
- Castilla-La Mancha: Real Decreto 1676/1984, de 8 de febrero.
- C. Valenciana: Real Decreto 2365/1984, de 8 de febrero.
- Andalucía: Real Decreto 1096/1984, de 4 de abril.
- Baleares: Real Decreto 1678/1984, de 1 de agosto.
- Madrid: Real Decreto 1703/1984, de 1 de agosto.
- Murcia: Real Decreto 2102/1984, de 10 de octubre.
- La Rioja: Real Decreto 848/1985, de 30 de abril.
- Navarra: Real Decreto 2654/1985, de 18 de diciembre.
- Canarias: Real Decreto 2614/1985, de 18 de diciembre.
- Ceuta: Real Decreto 2493/1996, de 5 de diciembre.
- Melilla: Real Decreto 1336/2006, de 21 de noviembre.

1.4 Definiciones.

A los efectos de la presente directriz se consideran las siguientes definiciones ordenadas según van apareciendo en el texto:

Monte: Todo terreno en el que vegetan especies forestales arbóreas, arbustivas, de matorral o herbáceas, sea espontáneamente o procedan de siembra o plantación, que cumplan o puedan cumplir funciones ambientales, protectoras, productoras, culturales, paisajísticas o recreativas, así como los considerados conforme al artículo 5 de la Ley 43/2003, de 21 de noviembre.

Incendio forestal: Fuego que se extiende sin control sobre combustibles forestales situados en el monte. A efectos de esta directriz, tendrán dicha consideración también, los que se produzcan en las áreas adyacentes al monte o de transición con otros espacios urbanos o agrícolas.

Incendio forestal controlado: Es aquel que se ha conseguido aislar y detener su avance y propagación dentro de líneas de control.

Incendio forestal estabilizado: Aquel incendio que sin llegar a estar controlado evoluciona dentro de las líneas de control establecidas según las previsiones y labores de extinción conducentes a su control.

Incendio forestal extinguido: Situación en la cual ya no existen materiales en ignición en o dentro del perímetro del incendio ni es posible la reproducción del mismo.

Índice de gravedad potencial de un incendio forestal: Indicador de los daños que se prevé que puede llegar a ocasionar un incendio forestal, dadas las condiciones en que se desarrolla.

Interfaz urbano-forestal: Zona en las que las edificaciones entran en contacto con el monte. El fuego desarrollado en esta zona, no sólo puede alcanzar las edificaciones, sino que además puede propagarse en el interior de las zonas edificadas, cualquiera que sea la causa de origen.

Zonas de Alto Riesgo de Incendio (ZAR): Áreas en las que la frecuencia o virulencia de los incendios forestales, y la importancia de los valores amenazados, hagan necesarias medidas especiales de protección contra los incendios y así sean declaradas por la correspondiente Comunidad Autónoma, de acuerdo a la Ley 43/2003, de 21 de noviembre, modificada por la Ley 10/2006, de 28 de abril.

Peligro de incendio: Posibilidad de que se produzca un incendio forestal en un lugar y un momento determinados.

Índices de peligro: Valores indicativos del peligro de incendio forestal en una zona determinada.

Vulnerabilidad: Grado de pérdidas o daños que pueden sufrir, ante un incendio forestal, la población, los bienes y el medio ambiente.

Riesgo de incendio: Combinación de la probabilidad de que se produzca un incendio y sus posibles consecuencias negativas para personas, bienes y medio ambiente.

Movilización: Conjunto de operaciones o tareas para la puesta en actividad de medios, recursos y servicios, para la lucha contra incendios forestales.

Zona de actuación preferente: Es el área de trabajo ordinario asignada a un medio del Ministerio de Agricultura, Alimentación y Medio Ambiente para el apoyo a las comunidades autónomas en la extinción de incendios forestales; que es determinada anualmente por el citado ministerio, sin perjuicio de la capacidad de cobertura nacional del medio de que se trate.

CECO: Comité Estatal de Coordinación. Órgano de la Administración General del Estado, integrado por los titulares de los centros directivos de la Administración General del Estado, concernidos por la prevención y lucha contra incendios forestales.

Cartografía oficial: La realizada por las Administraciones Públicas, o bajo su dirección y control, con sujeción a las prescripciones de la Ley 7/1986, de Ordenación de la Cartografía, y del Real Decreto 1545/2007 por el que se regula el Sistema Cartográfico Nacional y los instrumentos esenciales de aquella. Tendrán también dicha consideración cualquier infraestructura de datos espaciales elaborada de acuerdo a los principios de la Ley 14/2010, de 5 de julio, sobre las Infraestructuras y los Servicios de Información Geográfica en España (LISIGE), que transpone a nuestro ordenamiento jurídico la Directiva 2007/2/CE, del Parlamento Europeo y del Consejo, de 14 de marzo de 2007, por la que se establece una Infraestructura de Información Espacial en la Comunidad Europea (INSPIRE).

Sistema de Información Meteorológica para la estimación del peligro de incendios forestales: Es el conjunto de acciones y actividades que realiza la Agencia Estatal de Meteorología para disponer índices de peligrosidad meteorológica para la lucha contra los incendios forestales y otras informaciones complementarias, así como los procedimientos para su remisión a nivel nacional y a las comunidades autónomas, especialmente, en situaciones de emergencia.

TÍTULO II

Elementos básicos para la planificación de protección civil de emergencia por incendios forestales

2.1 Análisis del riesgo: peligro, vulnerabilidad y zonificación del territorio. Épocas de peligro.

A) Análisis del peligro de incendio forestal.

El análisis del peligro de los incendios forestales podrá efectuarse mediante la estimación de un índice de peligro local, referido a cada una de las zonas geográficas en que, a estos efectos, se subdivide el ámbito territorial afectado por el plan correspondiente.

Tales zonas geográficas podrán ser términos municipales completos, comarcas naturales o administrativas, cuadrículas determinadas de la cartografía oficial, etc.

B) Vulnerabilidad.

Las consecuencias de los incendios forestales serán objeto de un análisis cuantitativo en función de los elementos vulnerables expuestos al fenómeno de incendios forestales: personas, bienes y Medio Ambiente.

Estos elementos se inventariarán en las distintas zonas y se evaluarán de acuerdo con valores uniformes dentro de cada plan, teniendo que estar éstos suficientemente aceptados entre los organismos y expertos en materia de conservación y seguridad.

Los tipos genéricos de valores a proteger podrán ser los siguientes:

- La vida y la seguridad de las personas.
- Valores de protección de infraestructuras, instalaciones y zonas habitadas.
- Valores económicos.
- Valores de protección contra la erosión del suelo.
- Valores de singularidad ecológica.
- Valores paisajísticos.
- Patrimonio natural y biodiversidad.
- Patrimonio histórico-artístico.

C) Zonificación del territorio en función del riesgo.

Los parámetros de peligro local y de valores generales a proteger, así como la cuantificación de las previsibles consecuencias, en especial la vida y la seguridad de las personas, dentro de las zonas geográficamente delimitadas, determinarán los mapas de vulnerabilidad y riesgo, que servirán de orientación para la determinación de los medios y recursos de que se deba disponer para las emergencias, así como su distribución territorial.

En tal zonificación se harán figurar, al menos, las declaradas Zonas de Alto Riesgo (ZAR) de incendio, según el artículo 48 de la Ley de 43/2003, de 21 de noviembre, modificada por la Ley 10/2006, de 28 de abril, o del desarrollo que de dicho artículo haya realizado la administración autonómica correspondiente.

D) Épocas de peligro.

A lo largo del año deberán considerarse distintas épocas de peligro de incendios forestales, las cuales habrán de ser definidas en los planes, mediante la fijación de los intervalos de tiempo que en cada caso correspondan.

2.2 Índice de gravedad potencial de un incendio forestal.

Al objeto de facilitar una movilización eficaz y coordinada de los medios y recursos de extinción; y priorizar su utilización en situaciones de simultaneidad de incendios forestales, se propone un índice de gravedad potencial.

Entre las condiciones a considerar en su determinación podrán tenerse en cuenta, entre otras:

- la topografía de la zona,
- las dimensiones del incendio,
- los combustibles existentes,
- las características de las masas forestales amenazadas,
- las infraestructuras de defensa contra incendios (cortafuegos, red viaria, reservas y puntos de agua, etc.),
- las condiciones meteorológicas reinantes (viento, temperatura, humedad relativa),
- posibles amenazas potenciales para personas no relacionadas con las labores de extinción,
- presencia de instalaciones e infraestructuras sensibles (tendidos eléctricos, gasoductos, carreteras principales...).

En el Anexo I, se propone una clasificación genérica que pudiera ser utilizada para la determinación de este índice por los planes de emergencia de las comunidades autónomas frente al riesgo de incendios forestales.

La calificación del índice de gravedad potencial de un incendio podrá ser efectuada por el órgano, servicio, o autoridad competente designada en el Plan de Comunidad Autónoma. Dicha calificación podrá variar de acuerdo con su evolución, el cambio de las condiciones meteorológicas, etc.

2.3 Situaciones operativas contempladas en los planes.

Los planes de emergencia por incendio forestal se caracterizan por establecer las actuaciones que deben realizar los distintos órganos que componen su estructura; y los medios y recursos que se deben movilizar en función de la situación operativa en que se encuentre el plan.

Para la declaración más ajustada de dicha situación operativa del plan, puede servir de referencia el índice de gravedad potencial del o de los incendios que han llevado a la activación del plan.

Esto requiere de una actuación coordinada de las autoridades y órganos competentes para anticipar recursos o acciones a llevar a cabo y para minimizar el daño sobre la población, los bienes y el medio ambiente

Así, la situación operativa de los planes será consecuencia de los daños ocurridos o del daño potencial que, de forma técnica y realista, se prevé que puede llegar a ocasionar (índice de gravedad potencial); y de la disponibilidad de medios y recursos dispuestos, teniendo en cuenta además otros criterios relativos a:

- La simultaneidad temporal y/o concentración espacial de conatos o incendios forestales que pudieran tener lugar en un espacio territorial determinado.
- La suficiencia, idoneidad y disposición de los medios y recursos con los que cuente el plan para el control del incendio y/o para la atención y socorro de la población afectada.
- La estacionalidad temporal así como la activación y puesta en servicio de los dispositivos de prevención y extinción de incendios forestales determinados en los planes.
- Otras circunstancias de índole administrativo por razón del espacio territorial afectado, o por la intensidad y/o gravedad de las consecuencias sobrevenidas o potenciales sobre personas y sus bienes.
- Cualquier otra a criterio de la autoridad a quien corresponda la dirección del plan activado correspondiente.

Atendiendo a los criterios anteriores, las situaciones operativas de los planes podrán ser al menos las siguientes:

Situación 0: Situación de emergencia provocada por uno o varios incendios forestales que, en su evolución previsible, puedan afectar sólo a bienes de naturaleza forestal; y puedan ser controlados con los medios y recursos del propio plan local o de Comunidad Autónoma, e incluyendo medios del Estado, siempre y cuando éstos últimos actúen dentro de su zona de actuación preferente.

Situación 1: Situación de emergencia provocada por uno o varios incendios forestales que en su evolución previsible, puedan afectar gravemente a bienes forestales y, en su caso, afectar levemente a la población y bienes de naturaleza no forestal y puedan ser controlados con los medios y recursos del plan de Comunidad Autónoma, o para cuya extinción pueda ser necesario que, a solicitud del órgano competente de la Comunidad Autónoma y previa valoración por la Dirección General de Protección Civil y Emergencias del Ministerio del Interior o de la Dirección General de Desarrollo Rural y Política Forestal del Ministerio de Agricultura, Alimentación y Medio Ambiente, según corresponda, sean incorporados medios extraordinarios.

Situación 2: Situación de emergencia provocada por uno o varios incendios forestales que, en su evolución previsible, puedan afectar gravemente a la población y bienes de naturaleza no forestal, exigiendo la adopción inmediata de medidas de protección y socorro; y pueda ser necesario que, a solicitud del órgano competente de la Comunidad Autónoma, sean incorporados medios extraordinarios, o puedan comportar situaciones que deriven hacia el interés nacional.

La calificación de la situación operativa de los planes, en los niveles anteriores, será efectuada por el órgano competente de la Comunidad Autónoma. Dicha calificación podrá variar de acuerdo con la evolución de la emergencia.

Situación 3: Situación de emergencia correspondiente y consecutiva a la declaración de emergencia de interés nacional por el Ministro del Interior.

A los efectos de ésta calificación de la situación operativa de los planes se entenderá por medios extraordinarios los siguientes:

– Medios y recursos de las Fuerzas Armadas, incluida la Unidad Militar de Emergencias, salvo en el caso de medios aéreos pertenecientes a las Fuerzas Armadas que actúen en virtud de convenios o acuerdos suscritos entre el Ministerio de Defensa y el Ministerio del Ministerio de Agricultura, Alimentación y Medio Ambiente, y actúen dentro de su zona de actuación preferente.

– Medios del Ministerio de Agricultura, Alimentación y Medio Ambiente, que actúen fuera de su zona de actuación preferente.

– Medios y recursos de titularidad estatal que no estén expresamente asignados al Plan Especial de Protección Civil para Emergencias por Incendios Forestales de ámbito autonómico, ni al Plan Territorial de la Comunidad Autónoma, de acuerdo con los procedimientos previstos en el Acuerdo del Consejo de Ministros, de 6 de mayo de 1994.

– Medios de otras administraciones con las que no existan convenios de colaboración y que hayan sido movilizados a través del Plan Estatal de Protección Civil para Emergencias por Incendios Forestales.

– Medios internacionales requeridos a través del Mecanismo Comunitario de Protección Civil, o a través de los acuerdos bilaterales de cooperación internacional suscritos por el Reino de España.

2.4 Actuaciones básicas a considerar en los planes.

La planificación de protección civil ante el riesgo de incendios forestales habrá de considerar las actuaciones básicas siguientes:

a) Detección, extinción y aviso: La red de detección y aviso de incendios forestales, así como el despliegue de los medios de extinción, deberán organizarse de manera que puedan evaluar y proporcionar la información inmediata sobre los incendios que pudieran dar lugar a situaciones de emergencia.

b) Seguridad ciudadana: Se habrán de prever las actuaciones necesarias para el control de accesos y tráfico de medios relacionados con la emergencia en las áreas afectadas, así como la custodia de bienes y mantenimiento del orden público.

c) Apoyo sanitario: Se incluirá en el plan el dispositivo médico sanitario necesario para la atención de accidentados y heridos, y en su caso, la coordinación para su traslado a centros sanitarios.

d) Información a la población: Se determinarán los mecanismos adecuados para el aviso a la población, con la finalidad de alertarla en caso de incendio e informarla sobre las actuaciones más convenientes en cada caso y sobre la aplicación de otras medidas de protección.

e) Confinamiento, evacuación y albergue: El plan preverá las vías de evacuación y puntos de reunión, así como las acciones encaminadas al traslado de la población que se encuentre en la zona de riesgo y a su alojamiento adecuado en lugares seguros.

f) Apoyo logístico: Se preverá la provisión de todos los equipamientos y suministros necesarios para llevar a cabo las acciones antes citadas, así como para las labores de extinción, y para el resto de actividades que hayan de ponerse en práctica en el transcurso de la emergencia.

TÍTULO III

Estructura general y contenido mínimo de la planificación de protección civil de emergencia por incendios forestales

3.1 Características básicas.

A los efectos de la presente directriz se consideran los siguientes niveles de planificación: Estatal, de Comunidad Autónoma y de ámbito local.

Para asegurar una respuesta eficaz en la protección de personas y bienes, ante situaciones de emergencia originadas por incendios forestales, en las que pueda entrar en juego el interés nacional, se requiere que los planes elaborados en los niveles aludidos dispongan de los órganos y procedimientos de coordinación que hagan posible su integración en un conjunto plenamente operativo y susceptible de una rápida aplicación.

Por otra parte, habrán de preverse las relaciones funcionales precisas entre las organizaciones de los planes de distinto nivel, al objeto de facilitar la colaboración y asistencia mutua entre las mismas, en aquellos casos en que resulte necesario.

Formarán parte asimismo de esta estructura general los planes de autoprotección que frente a este riesgo sean elaborados por diferentes entidades, públicas o privadas.

3.1.bis. Asistencia adecuada a personas con discapacidad y a otros colectivos en situación de vulnerabilidad.

En la planificación de protección civil ante el riesgo por incendios forestales deberá tenerse en cuenta lo siguiente:

a) Los planes de emergencia de protección civil deberán contar con protocolos de actuación específicos en las distintas fases que garanticen una asistencia adecuada a personas con discapacidad y a otros colectivos en situación de vulnerabilidad. Asimismo, dichos planes deberán contener procedimientos de movilización y actuación de los medios necesarios para resolver las necesidades de las personas con discapacidad y así garantizar una asistencia eficaz, contemplando medidas y recursos específicos que garanticen la accesibilidad universal.

b) Los planes de emergencia de protección civil deberán contener programas de información preventiva y de alerta que permitan a todos los ciudadanos adoptar las medidas oportunas. Dichos programas deberán tener los formatos adecuados y los mecanismos necesarios para que sean accesibles y comprensibles para las personas con discapacidad y otros colectivos en situación de vulnerabilidad. Cuando la tarea informativa se dirija a víctimas o familiares de víctimas con discapacidad, se realizará con las adaptaciones necesarias y, en su caso, con ayuda de personal especializado.

c) Los distintos servicios de intervención en emergencias deberán recibir formación específica para atender a dichos colectivos contando con las características y necesidades especiales que pueden presentar.

3.2 El Plan Estatal de protección civil de emergencia por incendios forestales.

3.2.1 Concepto: El Plan Estatal de protección civil de emergencia por incendios forestales establecerá la organización y procedimientos de actuación de aquellos recursos y servicios del Estado que sean necesarios para asegurar una respuesta eficaz del conjunto de las Administraciones Públicas, ante situaciones de emergencia por incendios forestales en las que esté presente el interés nacional, así como los mecanismos de apoyo a los planes de comunidades autónomas en el supuesto que éstos lo requieran.

3.2.2 Funciones básicas: Son funciones básicas del Plan Estatal de protección civil de emergencia por incendios forestales, las siguientes:

a) Prever la estructura organizativa que permita la dirección y coordinación del conjunto de las administraciones públicas, en situaciones de emergencia por incendios forestales, en las que esté presente el interés nacional.

b) Prever los mecanismos de aportación de medios y recursos de intervención en emergencias por incendios forestales para aquellos casos en que los previstos en los planes correspondientes se manifiesten insuficientes.

c) Establecer y mantener un banco de datos sobre medios y recursos movilizables en emergencias por incendios forestales en los que esté presente el interés nacional, así como para su movilización en emergencias en las que sea necesario el apoyo a los planes de comunidades autónomas.

d) Prever los mecanismos de solicitud y recepción y, en su caso, aportación de ayuda internacional para su empleo en extinción de incendios forestales, en aplicación de convenios y tratados internacionales.

e) Establecer el sistema de información meteorológica para la estimación del peligro de incendios forestales, a nivel nacional, y prever los procedimientos para proporcionar a los órganos competentes de las comunidades autónomas las informaciones derivadas del mismo. Dichos procedimientos serán aprobados por la Agencia Estatal de Meteorología previo informe de la Comisión Nacional de Protección Civil.

f) Establecer y mantener la base nacional de datos sobre incendios forestales.

En el desarrollo de todas sus funciones básicas el Plan estatal de emergencia por incendios forestales deberá tener en cuenta las distintas necesidades de las personas con discapacidad y otros colectivos en situación de vulnerabilidad, estableciendo los protocolos de actuación específicos para garantizar su asistencia y seguridad.

3.2.3. Contenido mínimo del Plan Estatal: El Plan Estatal de protección civil de emergencia por incendios forestales deberá ajustarse a los requisitos que se formulan en los puntos siguientes:

3.2.3.1 *Objeto y ámbito*: En el Plan Estatal quedará especificado el objeto del mismo, con arreglo a lo establecido en el punto 3.2.1 de la presente Directriz. El ámbito del Plan Estatal abarcará la totalidad del territorio nacional.

3.2.3.2 *Base de datos estadísticos sobre incendios forestales*: El Ministerio de Agricultura, Alimentación y Medio Ambiente mantendrá la base nacional de datos normalizados sobre incendios forestales de acuerdo con sus propios procedimientos, en base a lo establecido en la legislación básica correspondiente, los cuales habrán de figurar en el Plan Estatal.

3.2.3.3 *Mapas de peligro meteorológico de incendio forestal*: El Plan Estatal establecerá el procedimiento que permita contar, como instrumento para la previsión del riesgo meteorológico de incendios forestales en el territorio nacional, con los mapas de peligro meteorológico confeccionados por la Agencia Estatal de Meteorología.

El sistema de información meteorológica, encuadrado en el Plan Estatal, servirá para la obtención de la información que permita valorar la previsión de situaciones de alto riesgo, sin perjuicio de la que en su ámbito territorial detallen las comunidades autónomas.

3.2.3.4 *Sistema coordinado de información y alerta de incendios forestales*: Los contenidos relativos a los dos epígrafes anteriores formarán parte del sistema coordinado de información y alerta de incendios forestales.

De este sistema también formará parte la información siguiente:

- Sistemas de Detección Satelital temprana de focos potenciales de incendios, en su caso.
- Despliegue e intervención de medios de titularidad estatal, incluidos los pertenecientes a la Unidad Militar de Emergencias.
- Consecuencias sobre personas y bienes de naturaleza no forestal.
- Información relativa a los índices de gravedad potencial de los distintos incendios, en su caso, y situación operativa declarada de los planes.

En el Plan Estatal se especificarán los procedimientos que permitan asegurar que la valoración del peligro de incendio forestal y los datos meteorológicos básicos utilizados en la misma, sean transmitidos oportunamente entre los órganos de dirección de los planes de comunidades autónomas y del Plan Estatal o viceversa.

Asimismo, el Plan Estatal establecerá los procedimientos mediante los cuales, en función de la valoración y distribución territorial del peligro de incendios y de las predicciones meteorológicas, se alertará a los organismos, servicios y medios estatales, ante la eventualidad de su posible intervención.

3.2.3.5 *Estructura y organización*: Podrán formar parte de la organización y de la estructura derivada del Plan Estatal de Emergencia por Incendios Forestales todos los organismos, órganos y entes de la Administración del Estado que por su actividad, medios o recursos, pudieran intervenir en la lucha contra incendios forestales y en la reducción de los riesgos que de los mismos pudieran derivarse para personas y bienes.

a) Dirección y coordinación del Plan Estatal: Corresponde al Ministro del Interior el ejercicio de las funciones que le son atribuidas por la Ley 2/1985, de 21 de enero, en su artículo 16 y, en particular, la declaración de interés nacional de una emergencia por incendio forestal, así como, en tal caso, la superior dirección de las actuaciones de emergencia, utilizando para ello la organización del Plan Estatal de protección civil, así como las previsiones de los planes de comunidades autónomas y de Entidades locales que sean de aplicación.

En caso de emergencia de interés nacional, el General Jefe de la Unidad Militar de Emergencias asumirá la dirección operativa, de acuerdo con lo establecido en el Real Decreto 1097/2011, de 22 de julio.

Cuando en el Plan Estatal se contemplen previsiones que impliquen la coordinación de medios autonómicos por la Administración General del Estado, entre dichas previsiones se incluirán las condiciones organizativas que garanticen que las indicaciones a los empleados públicos autonómicos se cursen a través de sus mandos naturales, de conformidad con lo que a tal efecto se señale por la consejería o departamento correspondiente.

b) Funciones de apoyo del Plan Estatal a los órganos de dirección de los planes de comunidades autónomas: La Administración General del Estado colaborará en la resolución de las emergencias no declaradas de interés nacional, prestando apoyo a los órganos de las comunidades autónomas a los que corresponda la dirección de las mismas, con la aportación de medios y recursos de su titularidad que estén disponibles, cuando aquellas lo soliciten. La Dirección General de Protección Civil y Emergencias facilitará la realización de tales actuaciones, a través del Comité Estatal de Coordinación. Corresponderá a los Delegados y Subdelegados del Gobierno facilitar la movilización de medios estatales que estén ubicados dentro de su ámbito territorial, sin perjuicio de las normas específicas relativas a la intervención de las Fuerzas Armadas y de los medios de extinción del Ministerio de Agricultura, Alimentación y Medio Ambiente.

Las autoridades competentes en materia de protección civil de las comunidades autónomas podrán solicitar la colaboración de las Fuerzas Armadas a la Dirección General de Protección Civil y Emergencias, la cual, valorada la dimensión y gravedad de la emergencia y los medios disponibles para hacerle frente, requerirá, en su caso, dicha colaboración a la Dirección General de Política de Defensa.

Corresponderá a la Dirección General de Desarrollo Rural y Política Forestal, ordenar la movilización de los medios de que disponga para el apoyo a la extinción de incendios forestales a las comunidades autónomas, bien sean propios, contratados o bajo convenio, siguiendo las Normas de intervención específicas que haya establecido al efecto dicho organismo. En dichas normas se establecerá para cada medio las zonas de actuación preferente.

La solicitud de ayuda internacional, una vez agotadas las posibilidades de incorporación de medios nacionales, se efectuará por la Dirección General de Protección Civil y Emergencias, de acuerdo con los procedimientos establecidos para la aplicación de la Decisión 2007/779/CE, Euratom, del Consejo, de 8 de noviembre de 2007, por la que se establece un Mecanismo Comunitario de Protección Civil, y en virtud de los convenios bilaterales específicos en materia de incendios forestales, de análoga naturaleza, suscritos por España.

La Dirección General de Protección Civil y Emergencias canalizará asimismo, en colaboración con la Dirección General de Desarrollo Rural y Política Forestal, las solicitudes de prestación de ayuda al exterior, en materia de lucha contra incendios forestales, que se deriven de la Decisión y de los convenios internacionales anteriormente aludidos.

c) Comité Estatal de Coordinación: El Comité Estatal de Coordinación (CECO), adscrito al Ministerio del Interior a través de la Dirección General de Protección Civil y Emergencias, tendrá la composición siguiente:

Presidente: El titular de la Subsecretaría del Interior.

Vicepresidentes: Los titulares de la Dirección General de Protección Civil y Emergencias y de la Dirección General de Desarrollo Rural y Política Forestal.

Vocales: Un representante de cada uno de los órganos y organismos siguientes:

- Agencia Estatal de Meteorología.
- Dirección General de Política de Defensa.
- Departamento de Seguridad Nacional.
- Dirección General de la Policía.
- Dirección General de la Guardia Civil.
- Dirección General de Tráfico.

Secretario: El Subdirector General de Planes Operaciones y Emergencias de la Dirección General de Protección Civil y Emergencias.

A solicitud del presidente del CECO, podrán participar ocasionalmente en las reuniones del mismo, representantes de otros órganos y organismos de la Administración General del Estado, en función del tipo y magnitud de la emergencia.

El Comité Estatal de Coordinación tiene carácter de Comisión de trabajo, de acuerdo con lo establecido en el artículo 40.3 de la Ley 6/1997, de 14 de abril, de Organización y Funcionamiento de la Administración General del Estado.

Serán funciones del CECO las siguientes:

- Coordinar las medidas a adoptar para la movilización de todos los medios y recursos civiles ubicados fuera del ámbito territorial de la Comunidad Autónoma afectada que sean requeridos por la Dirección de la Emergencia.

- Coordinar la ayuda de carácter internacional que se precise, a instancias de la Dirección de la Emergencia.

- Participar en la preparación del Plan Estatal y en sus sucesivas revisiones y actualizaciones, así como en la programación y realización de ejercicios y simulacros.

El funcionamiento del Comité Estatal de Coordinación será atendido con los medios personales, técnicos y presupuestarios asignados a la Dirección General de Protección Civil y Emergencias.

d) Asignación de medios y recursos de titularidad estatal a planes de comunidades autónomas o de ámbito local: En el Plan Estatal quedarán previstas las normas generales conforme a las cuales podrán asignarse medios y recursos de titularidad estatal a planes de comunidades autónomas o de ámbito local. Estas normas serán básicamente las establecidas en el Acuerdo del Consejo de Ministros, de 6 de mayo de 1994.

3.2.3.6 *Operatividad*: En el Plan Estatal se establecerán los procedimientos y mecanismos operativos que permitan el desarrollo de sus funciones con la máxima eficacia posible.

Estos procedimientos se referirán básicamente a:

- Activación del Plan Estatal.

- Información sobre datos meteorológicos y sistema de alertas en relación con el peligro de incendios forestales.

- Notificación de datos e informaciones sobre los efectos provocados por los incendios, entre los distintos órganos contemplados en los planes.

- Movilización de medios de titularidad estatal y solicitud de colaboración de medios de otras comunidades autónomas a través del Plan Estatal.

- Solicitudes de intervención y repliegue de la Unidad Militar de Emergencias.

- Incorporación de medios y recursos internacionales llamados a colaborar en territorio nacional.

- Colaboración de medios y recursos nacionales en el extranjero.

3.2.3.7 *Base de datos sobre capacidades estatales disponibles*: En el Plan Estatal se establecerán los procedimientos para la elaboración, mantenimiento y utilización de las capacidades estatales disponibles en la lucha contra incendios, en lo relativo a:

a) Tipología y capacidades de medios y recursos operativos, aéreos y terrestres del Estado que se emplearán en la campaña anual en apoyo de las comunidades autónomas.

b) El despliegue temporal y territorial de los citados medios aéreos y terrestres, así como sus áreas preferentes de actuación.

3.2.3.8 *Aprobación del Plan Estatal*.—El Plan Estatal será aprobado por el Gobierno, a propuesta del Ministro del Interior previo informe de la Comisión Nacional de Protección Civil.

3.3 Los planes de comunidades autónomas de protección civil de emergencia por incendios forestales.

3.3.1 Concepto: El Plan de Comunidad Autónoma ante el riesgo que puedan generar los incendios forestales establecerá la organización y procedimientos de actuación de los recursos y servicios cuya titularidad corresponda a la Comunidad Autónoma de que se trate y los que puedan ser asignados al mismo por otras administraciones públicas o por otras

entidades públicas o privadas, al objeto de hacer frente a las emergencias por incendios forestales, dentro del ámbito territorial de aquella.

Se integrarán en el Plan de Comunidad Autónoma, los planes de emergencia por incendios forestales correspondientes a entidades locales que se encuentren incluidas en el ámbito territorial de aquellas.

3.3.2 Funciones básicas: Son funciones básicas de los planes de comunidades autónomas de emergencia por incendios forestales, las siguientes:

a) Prever la estructura organizativa y los procedimientos para la intervención en emergencias por incendios forestales, dentro del territorio de la Comunidad Autónoma correspondiente.

b) Prever los mecanismos y procedimientos de coordinación con el Plan Estatal de Protección Civil de Emergencia por Incendios Forestales, para garantizar su adecuada integración.

c) Establecer los sistemas de articulación con las organizaciones de las Administraciones Locales de su ámbito territorial correspondiente.

d) Zonificar el territorio en función del riesgo y las previsibles consecuencias de los incendios forestales, incluyendo las zonas de interfaz urbano-forestal así como las zonas de alto valor medioambiental. Delimitar áreas según posibles requerimientos de intervención y despliegue de medios y recursos, así como localizar la infraestructura física a utilizar en operaciones de emergencia.

e) En función de lo anterior se desarrollaran planes de autoprotección y prevención al objeto de reducir y minimizar los riesgos de incendio forestal para la población, los bienes y el medio ambiente, coordinando acciones interdepartamentales.

f) Establecer las épocas de peligro, relacionadas con el riesgo de incendio forestal, en función de las previsiones generales y de los diferentes parámetros locales que definen el riesgo.

g) Prever sistemas organizativos para el encuadramiento de personal voluntario.

h) Especificar procedimientos de información a la población.

i) Catalogar los medios y recursos específicos a disposición de las actuaciones previstas.

En el desarrollo de todas sus funciones básicas los planes de comunidades autónomas de protección civil de emergencia por incendios forestales deberán tener en cuenta las distintas necesidades de las personas con discapacidad y otros colectivos en situación de vulnerabilidad, estableciendo los protocolos de actuación específicos para garantizar su asistencia y seguridad.

3.3.3 Contenido mínimo de los planes de comunidad autónoma.—Los planes de comunidad autónoma de emergencia por incendios forestales deberán ajustarse a las especificaciones que se señalan en los puntos siguientes:

3.3.3.1 *Objeto y ámbito:* En el Plan de Comunidad Autónoma de emergencia por incendios forestales se hará constar su objeto, el cual será concordante con lo establecido en el punto 3.3 de la presente directriz.

El ámbito territorial del Plan será el de la Comunidad Autónoma respectiva.

3.3.3.2 *Información territorial:* El Plan contendrá un apartado destinado a describir, cuantificar y localizar cuantos aspectos, relativos al territorio de la Comunidad Autónoma, resulten relevantes para fundamentar el análisis del riesgo, la vulnerabilidad, la zonificación del territorio con especial mención de las Zonas de Alto Riesgo (ZAR), el establecimiento de épocas de peligro, el despliegue de medios y recursos, y la localización de infraestructuras de apoyo para las operaciones de emergencia.

Como anexos al Plan se incluirán mapas, confeccionados sobre cartografía oficial, con la información territorial que resulte significativa a los efectos señalados.

3.3.3.3 *Análisis de riesgo, zonificación del territorio y épocas de peligro:* La zonificación del territorio en función del riesgo y de las previsibles consecuencias de los incendios forestales, así como la determinación de las épocas de peligro, se realizarán conforme a los criterios establecidos en el punto 2.1 de la presente directriz.

De acuerdo con la zonificación del territorio efectuada, el Plan de Comunidad Autónoma especificará, en su caso, los ámbitos geográficos para los cuales los municipios o

agrupaciones de municipios comprendidos en aquéllos, habrán de elaborar sus correspondientes planes de ámbito local sin perjuicio de que, a criterio de las autoridades locales correspondientes, puedan confeccionarse planes para ámbitos territoriales distintos a los anteriores.

La zonificación territorial se plasmará en mapas confeccionados sobre cartografía oficial de escala adecuada, que figurarán como documentos anexos al plan.

3.3.3.4 Índice de gravedad potencial de un incendio forestal y situaciones operativas de los planes: Los índices de gravedad potencial de cada uno de los incendios declarados, en su caso, y las distintas situaciones operativas de los planes se clasificarán y habrán de ser comunicados de acuerdo con lo que se establezca en el Plan Estatal.

3.3.3.5 Estructura y organización del Plan: El Plan de Comunidad Autónoma especificará claramente la organización jerárquica y funcional con que se llevarán a cabo y dirigirán las actuaciones.

La organización prevista en el Plan de Comunidad Autónoma garantizará el desempeño de las actuaciones básicas señaladas en el punto 2.4 de la presente directriz.

a) Dirección y coordinación del Plan: En el Plan se determinará el órgano que ejercerá la dirección del mismo, al que corresponderá declarar la activación del Plan, decidir las actuaciones más convenientes para hacer frente a la emergencia y determinar el final de ésta, en tanto no haya sido declarada de interés nacional.

Estas funciones serán ejercidas dentro del correspondiente Comité de Dirección, en aquellas situaciones de emergencia que lo requieran.

El Plan especificará la autoridad o autoridades de la Comunidad Autónoma que formarán parte del Comité de Dirección que para cada caso se constituya, así como las funciones que, en relación con la dirección de emergencias, tengan atribuidas.

El Plan especificará asimismo, la composición y funciones de los órganos de apoyo al Comité de Dirección (Comité Asesor y Gabinete de Información), sin perjuicio de las incorporaciones que en función de las necesidades en situaciones de emergencia, se decidan por el Comité de Dirección del Plan de Comunidad Autónoma.

b) Grupos de Acción: El Plan de Comunidad Autónoma habrá de prever, al menos, las actuaciones básicas especificadas en el punto 2.4 de la presente directriz.

Para el desarrollo y ejecución de las actuaciones previstas, el Plan se estructurará en Grupos de Acción, cuyas denominaciones, funciones, composición y organización quedarán determinadas en el propio Plan, según sus necesidades y características.

3.3.3.6 Operatividad: El capítulo dedicado a la operatividad del Plan regulará los procedimientos y mecanismos operativos que habrán de seguirse para que la organización prevista desarrolle sus funciones con la máxima eficacia posible.

Tales procedimientos se establecerán en función de las épocas de peligro, de los índices de gravedad potencial atribuibles a cada incendio y de las situaciones operativas que se prevean en el propio Plan.

a) Activación del Plan: En el Plan se establecerán las normas de aviso sobre la existencia o inicio de un incendio forestal que pueda generar emergencia y la sistemática de información entre los distintos elementos de la organización, acerca de sucesos y previsiones que puedan dar lugar a la alerta o movilización de los medios y recursos previstos en el Plan.

b) Integración de los planes de ámbito local en el Plan de Comunidad Autónoma: El Plan de Comunidad Autónoma establecerá los necesarios mecanismos de coordinación con los planes de ámbito local incluidos en su ámbito territorial, al objeto de conseguir su plena integración operativa en la organización de aquél.

3.3.3.7 Mantenimiento del Plan: El capítulo dedicado a mantenimiento del Plan establecerá las actuaciones a poner en práctica con fines de asegurar el conocimiento del Plan por todas las personas que intervienen en el mismo, perfeccionar los procedimientos operativos, garantizar la adecuada preparación de la organización y actualizar los datos correspondientes a medios y personal actuante, así como al análisis del riesgo, vulnerabilidad, zonificación, épocas de peligro.

3.3.3.8 *Catálogo de medios y recursos*: El Plan contendrá un capítulo o anexo destinado a detallar los medios y recursos materiales y humanos adscritos al mismo, así como su localización en el territorio, y, en su caso, las condiciones de disponibilidad en situaciones de emergencia.

En este catálogo no podrán figurar como adscritos medios, recursos o dotaciones de personal perteneciente a Fuerzas y Cuerpos de la Seguridad del Estado, ni de las Fuerzas Armadas, ni del Ministerio de Agricultura, Alimentación y Medio Ambiente.

3.3.3.9 *Aprobación y homologación del Plan*: El Plan de Comunidad Autónoma será aprobado por el órgano competente de la misma, previo informe de la Comisión de Protección Civil de la Comunidad Autónoma, y será homologado por la Comisión Nacional de Protección Civil.

3.4 Coordinación entre el plan estatal y los planes de comunidades autónomas.

3.4.1 *Órganos de coordinación y transferencia de responsabilidades de dirección en emergencias*: Cuando por motivo de uno o varios incendios forestales, se haya calificado la situación operativa del Plan de Comunidad Autónoma como 2 y así lo solicite su órgano de Dirección y, en todo caso, cuando la situación sea declarada de interés nacional, las funciones de Dirección y Coordinación de la emergencia serán ejercidas a través del Centro de Coordinación Operativa que corresponda, quedando constituido a estos efectos como Centro de Coordinación Operativa Integrado (CECOPI).

Cuando se constituya CECOPI, la dirección del Plan de Comunidad Autónoma será ejercida dentro de un Comité de Dirección formado por un representante del órgano de la Comunidad Autónoma establecido en dicho Plan y el Delegado del Gobierno en la Comunidad Autónoma.

Corresponderá al representante designado por la Comunidad Autónoma en el Comité de Dirección, el ejercicio de las funciones de dirección que, para hacer frente a la situación de emergencia, le sean asignadas en el Plan de Comunidad Autónoma.

Cuando la emergencia sea declarada de interés nacional, la función de dirección del Plan de Comunidad Autónoma recaerá sobre el Delegado del Gobierno, en coordinación con el órgano competente de la Comunidad Autónoma, de conformidad con lo que, para este caso, establezca el Plan Estatal.

El Comité de Dirección contará para el desempeño de sus funciones con la asistencia de un Comité Asesor y un Gabinete de información.

Al Comité Asesor se podrán integrar representantes de los órganos de diferentes administraciones, así como técnicos y expertos, entre otras de las siguientes organizaciones:

- Delegación o Subdelegación del Gobierno.
- Municipios afectados.
- Grupos de Acción.
- Instalaciones afectadas en su caso.
- Delegación territorial de la Agencia Estatal de Meteorología en la Comunidad Autónoma.

3.4.2 *Información sobre sucesos y previsiones de riesgo*: Aún en aquellas circunstancias que no exijan la constitución de los órganos a que se refiere el punto anterior, los procedimientos que se establezcan en los planes deberán asegurar la máxima fluidez informativa entre los mismos, tanto sobre previsiones de riesgo, como sobre el acaecimiento de sucesos que puedan incidir en la activación o en el desarrollo de los planes y de las operaciones de emergencia.

En particular, la organización del Plan Estatal facilitará a los Órganos de Dirección de los planes de comunidades autónomas los datos e informaciones que, para el correspondiente ámbito territorial, se deriven del sistema de información meteorológica y de estimación del riesgo de incendio forestal.

Corresponderá a los órganos de dirección de los planes de comunidades autónomas facilitar, a los órganos que se prevean en el Plan Estatal la información sobre índice de gravedad potencial de los incendios forestales; así como la situaciones operativas declaradas de los planes de emergencia, activados en el ámbito territorial correspondiente;

siempre y cuando se trate de incendios forestales en los que se solicite la intervención de medios de la Administración General del Estado.

3.5 Los planes de actuación de ámbito local.

3.5.1 Concepto: Los planes municipales o de otras entidades locales, establecerán la organización y procedimiento de actuación de los recursos y servicios cuya titularidad corresponda a la administración local de que se trate y los que puedan ser asignados al mismo por otras administraciones públicas o por otras entidades públicas o privadas, al objeto de hacer frente a las emergencias por incendios forestales, dentro del ámbito territorial de aquella.

Los planes de actuación de ámbito local de emergencia por incendios forestales deberán ser elaborados e implantados por el organismo competente en aquellos municipios con riesgo de incendio forestal que así se determinen en el correspondiente Plan de Comunidad Autónoma.

3.5.2 Funciones básicas: Son funciones básicas de los planes municipales o de otras entidades locales, las siguientes:

a) Prever la estructura organizativa y los procedimientos para la intervención en emergencias por incendios forestales, dentro del territorio del municipio o entidad local que corresponda.

b) Establecer sistemas de articulación con las organizaciones de otras Administraciones Locales incluidas en su entorno o ámbito territorial, según las previsiones del Plan de Comunidad Autónoma en que se integran.

c) Zonificar el territorio en función del riesgo y las posibles consecuencias de los incendios forestales, en concordancia con lo que establezca el correspondiente Plan de Comunidad Autónoma, delimitar áreas según posibles requerimientos de prevención e intervención y despliegue de medios y recursos, así como localizar la infraestructura física a utilizar en operaciones de emergencia.

d) Prever la organización de grupos locales para la prevención y primera intervención contra incendios forestales, en los que podría quedar encuadrado personal voluntario; y fomentar y promover la autoprotección.

e) Establecer medidas de información y formación a la población sobre el riesgo de incendio forestal así como sobre las medidas de autoprotección a utilizar en caso de emergencia por incendios forestales.

f) Catalogar los medios y recursos específicos para la puesta en práctica de las actividades previstas.

g) Poner en marcha medidas de autoprotección de los núcleos urbanos y edificaciones, encaminadas a evitar el riesgo de interfaz urbano-forestal, a través de la creación y mantenimiento de franjas perimetrales.

3.5.3 Contenido mínimo de los planes de actuación de ámbito local: Los planes municipales, o de otras entidades locales, dentro de las directrices que se establezcan en los correspondientes planes de comunidad autónoma, deberán tener el contenido mínimo que se especifica a continuación:

– Objeto y ámbito territorial del plan.

– Descripción territorial, con referencia a su delimitación y situación geográfica, distribución de la masa forestal y núcleos de población, urbanizaciones, lugares de acampada e industrias existentes en zona forestal.

– Catalogación de las situaciones de interfaz urbano-forestal y su riesgo asociado, para la planificación preventiva y gestión de emergencias por incendio forestal.

– Descripción y localización de infraestructuras de apoyo para las labores de extinción, tales como vías de comunicación, pistas, caminos forestales y cortafuegos; puntos de abastecimiento de agua; zonas de aterrizaje de helicópteros, etc.

– Organización local para la lucha contra incendios forestales y para hacer frente a situaciones de emergencia, en las distintas fases de la misma (detección y notificación del incendio, actuación en emergencia por incendio forestal, fin de la emergencia por incendio forestal) con asignación de las funciones a desarrollar por los distintos componentes de la misma, incluido el personal voluntario, teniendo en cuenta su posible articulación y

coordinación con las organizaciones de otras Administraciones, si las previsibles consecuencias del incendio así lo requieren.

- Procedimientos operativos de la organización, su relación con la alarma sobre incendios. Las actuaciones previas a la constitución del Puesto de Mando Avanzado y las posteriores a ésta.

- Especificación de actuaciones básicas y procedimientos de información a la población para su autoprotección, evacuación y albergue.

- Procedimiento específico para la gestión y actuaciones para la evacuación de la población en emergencias por incendios forestales.

- Especificación de actuaciones básicas de apoyo logístico.

- Catalogación de los recursos disponibles para la puesta en práctica de las actividades previstas.

- Fomentar las actuaciones de promoción, difusión y control de la autoprotección corporativa y ciudadana.

- En los planes municipales se incluirán como anexos los planes de autoprotección que hayan sido confeccionados dentro de su ámbito territorial.

- Los planes municipales o de otras entidades locales se aprobarán por los órganos de las respectivas corporaciones en cada caso competentes y serán homologados por la comisión de protección civil de la comunidad autónoma que corresponda.

3.6 Los planes de autoprotección por riesgo de incendio forestal.

3.6.1 Concepto: Es el documento que establece las previsiones relativas a una instalación, edificación o conjunto de las mismas, ubicadas en un área de interfaz urbano-forestal, que tienen por objeto evitar la generación o propagación de incendios forestales y facilitar las labores de extinción a los servicios públicos especializados cuando su actuación resulte necesaria.

La elaboración de los planes de autoprotección por riesgo de incendio forestal será responsabilidad de la persona, física o jurídica, titular de las instalaciones o edificaciones a las que el plan se refiera, de conformidad con lo que se establezca por el órgano competente de la Comunidad Autónoma que corresponda.

Las normas relativas a las instalaciones y edificaciones que deban disponer de plan de autoprotección serán establecidas por las comunidades autónomas en virtud de sus respectivas competencias.

3.6.2 Funciones básicas: Son funciones básicas de los planes de autoprotección ante emergencia por el riesgo de incendio forestal las siguientes:

a) Complementar las labores de prevención, vigilancia y detección previstas en los planes de ámbito superior.

b) Facilitar las tareas de extinción por los servicios públicos y, en su caso, organizar los medios humanos y materiales disponibles para una primera intervención hasta la llegada e intervención de aquellos.

c) Garantizar la posible evacuación de las personas ocupantes de las instalaciones o edificaciones.

3.6.3 Contenido mínimo: Sin perjuicio de lo establecido en el Real Decreto 393/2007, los planes de autoprotección por riesgo de incendio forestal tendrán el contenido mínimo siguiente:

- Identificación de los titulares y del emplazamiento de la instalación, edificación o conjunto de las mismas objeto del plan.

- Planos de situación de la zona así como de vías de acceso y paso, depósitos y tomas de agua, extintores portátiles, vías de evacuación y lugares de concentración para caso de evacuación.

- Inventario y descripción de las medidas y medios que prevengan la generación de incendio forestal.

- Programa de mantenimiento de instalaciones y de actuaciones preventivas de los elementos vulnerables expuestos a proteger.

- Plan de actuación ante emergencia por incendio forestal.

– Directorio de comunicación y plan de avisos a servicios públicos de intervención en caso de emergencia por incendio forestal.

Con carácter supletorio a la normativa que pueda establecer cada comunidad autónoma en el ámbito de sus competencias, los planes de autoprotección por incendio forestal de las nuevas instalaciones y edificaciones ubicadas en áreas de interfaz urbano-forestal, se atenderán a lo establecido en el Anexo II, y los lugares e instalaciones de acampada a lo establecido en el Anexo III.

ANEXO I

Índice de Gravedad Potencial de un incendio forestal

Índice de Gravedad Potencial 0: Referido a aquel incendio que, en su evolución más desfavorable, no supone amenaza alguna para personas no relacionadas con el dispositivo de extinción, ni para bienes distintos a los de naturaleza forestal, y bien el daño forestal esperable es muy reducido (por extensión del incendio o por las características de la masa afectada).

Índice de Gravedad Potencial 1: Referido a aquel incendio que, en su evolución más desfavorable, se prevé, la necesidad de la puesta en práctica de medidas para la protección de personas ajenas al dispositivo de extinción o existan bienes aislados amenazados de naturaleza no forestal, como infraestructuras sensibles o redes de suministros; y el daño forestal esperable es considerable (por extensión del incendio o por las características de la masa afectada).

Índice de Gravedad Potencial 2: Referido a aquel incendio que, en su evolución más desfavorable, se prevé que amenace seriamente a núcleos de población o infraestructuras de especial importancia, o el daño forestal esperable es muy importante (por extensión del incendio o por las características de la masa afectada), de forma que exijan la adopción inmediata de medidas para la atención y socorro de la población o protección de los bienes.

Índice de Gravedad Potencial 3: Referido a aquel incendio en el que apreciadas las circunstancias anteriores en su índice máximo de gravedad, concurran otras sobre el dispositivo de extinción que imposibiliten la continuación de su labor encaminada al control del incendio.

ANEXO II

Especificaciones relativas a los planes de autoprotección por riesgo de incendio forestal de las nuevas edificaciones o instalaciones ubicadas en áreas de interfaz urbano-forestal

Las nuevas instalaciones destinadas a explotaciones agrícolas, ganaderas y forestales y las viviendas vinculadas a estas, así como las nuevas urbanizaciones y edificaciones para uso residencial, comercial, industrial o de servicios resultantes de la ejecución de planes de ordenación urbanística que afecten a zonas de monte o de influencia forestal, y que no tengan continuidad inmediata con la trama urbana y resulten colindantes con el monte o zonas de influencia forestal, deberán cumplir con las siguientes medidas:

a) A fin de disminuir o romper la continuidad de los combustibles forestales se deberá asegurar la existencia de una faja perimetral de protección de 30 metros de ancho dentro de la misma propiedad, alrededor de la urbanización, edificación o instalación, medida desde el límite exterior de la edificación o instalación destinada a las personas, libre de vegetación seca y con la masa arbórea aclarada. Siempre que sea posible, esta faja deberá ser de, al menos, ocho veces la altura de la vegetación dominante.

b) En las zonas de alto riesgo (ZAR) de incendio declaradas por cada Comunidad Autónoma, será necesario adoptar medidas especiales de autoprotección pasiva de la edificación o instalación frente a posibles fuentes de ignición procedente de incendios forestales.

c) Las infraestructuras de servicio a las edificaciones o instalaciones incluidas en zonas de alto riesgo (ZAR) de incendio, tendrán, según lo establecido en el artículo 48.6 de la Ley

43/2003, de 21 de noviembre, servidumbre de uso para su utilización por los servicios de prevención y extinción de incendios. A estos efectos las pistas que se realicen habrán de reunir las siguientes características:

- ancho de la vía: de cinco metros en viales con dirección en dos sentidos, y a tres metros en viales de sentido único. Se establecerá en estas vías la debida señalización de acuerdo con las normas de tráfico
- radio mínimo de giro interior de las curvas: 5 metros
- gálibo de seguridad de poda de árboles: 5 metros
- pendiente de la vía: inferior al 12%, pudiendo llegar ocasionalmente al 20% como máximo
- zonas de cambio de sentido para cada kilómetro de vía, debiendo ser de 200 metros cuadrados y 8 metros mínimo de largo.

d) Las urbanizaciones y edificaciones para uso industrial deberán disponer de una red perimetral de hidrantes según normativa específica o, al menos:

- diámetro de la conducción de 100 mm
- caudal de 17 l/s
- presión mínima de 1 bar.

e) En su defecto contará con tomas de agua (caudal de 12 l/s o de acuerdo con lo establecido reglamentariamente).

f) Todos los sistemas de defensa contra incendios deberán estar adecuadamente señalizados, de acuerdo con la normativa en vigor.

ANEXO III

Especificaciones relativas a los planes de autoprotección por riesgo de incendio forestal de las instalaciones de acampada

Los lugares e instalaciones de acampada que no tengan continuidad inmediata con la trama urbana y resulten colindantes con el monte o zonas de influencia forestal, tendrán que cumplir, sin perjuicio de lo previsto para los de capacidad superior a 2.000 personas por la Norma Básica de Autoprotección de los Centros, establecimientos y dependencias dedicadas a actividades que puedan dar origen a situaciones de emergencia, con las especificaciones siguientes:

a) A fin de disminuir o romper la continuidad de los combustibles forestales se deberá asegurar la existencia de una faja perimetral de protección de, al menos, 10 metros de ancho dentro de la misma propiedad, alrededor del camping, medida a partir del perímetro exterior del mismo. Esta faja podrá ser utilizada como vial interior y habrá de estar libre de vegetación seca y de depósitos de carburante; y con la masa arbórea aclarada.

b) Contar con un extintor convenientemente identificado de polvo antibrasa de seis kilogramos de capacidad por cada veinticinco parcelas, convenientemente señalado y ubicado en sitios visibles y de fácil acceso, de forma que ninguna parcela diste más de treinta metros de un extintor. Para lugares de acampada con una capacidad superior a doscientas cincuenta parcelas, se deberá disponer además de un extintor de carro de cincuenta kilogramos de capacidad.

c) Disponer de un plano del terreno colocado de forma visible en la recepción de las instalaciones y junto a cada extintor, señalizando los lugares donde se encuentran los demás extintores, las vías de evacuación y las salidas de emergencia.

d) La apertura de todas las puertas a utilizar en caso de incendio será de doble sentido o al menos en sentido de salida.

e) Las barbacoas fijas deberán estar situadas a una distancia mínima de quince metros de cualquier parcela, en zonas debidamente protegidas. Dichas barbacoas deberán cumplir la normativa vigente en materia de prevención de incendios forestales.

f) En caso de que existan depósitos de carburante, deberán situarse en un lugar debidamente protegido, habilitado al efecto, distante al menos 15 metros del área destinada a acampar.

g) En las zonas de alto riesgo (ZAR) de incendio, declaradas por cada comunidad autónoma, será necesario adoptar medidas especiales de autoprotección pasiva de las instalaciones frente a posibles fuentes de ignición procedente de incendios forestales.

h) Las infraestructuras de acceso a las instalaciones de acampada que se encuentren en zonas de alto riesgo (ZAR) de incendio, tendrán, según lo establecido en el artículo 48.6 de la Ley 43/2003, de 21 de noviembre, servidumbre de uso para su utilización por los servicios de prevención y extinción de incendios, lo que habrá de garantizarse con una red de pistas que reúnan las siguientes características:

- ancho de la vía: de cinco metros en viales con dirección en dos sentidos, y a tres metros en viales de sentido único. Se establecerá en estas vías la debida señalización de acuerdo con las normas de tráfico

- radio mínimo de giro interior de las curvas: 5 metros

- gálibo de seguridad de poda de árboles: 5 metros

- pendiente de la vía: inferior al 12% (puntualmente al 20%)

- zonas de cambio de sentido por cada kilómetro de vía, debiendo ser de 200 metros cuadrados y 8 metros mínimo de largo.

i) Deberán disponer de manera perimetral de una red de hidrantes según normativa específica o, al menos:

- diámetro de la conducción de 100 mm

- caudal de 17 l/s

- presión mínima de 1 bar.

En su defecto contará con tomas de agua (caudal de 12 l/s o de acuerdo con lo establecido reglamentariamente).

j) Todos los sistemas de defensa contra incendios forestales han de estar convenientemente señalizados de acuerdo con la normativa en vigor.

k) Contar con una «hoja de instrucciones de seguridad» para casos de emergencia, conteniendo la información básica del plan de evacuación para los campistas, en tantos idiomas como sea necesario; donde se incluirá necesariamente un esquema de las vías de evacuación a seguir ante una emergencia. Esta información, se entregará a los campistas y deberá ser expuesta en la recepción del camping.

§ 70

Resolución de 31 de octubre de 2014, de la Subsecretaría, por la que se publica el Acuerdo del Consejo de Ministros de 24 de octubre de 2014, por el que se aprueba el Plan Estatal de Protección Civil para Emergencias por Incendios Forestales

Ministerio del Interior
«BOE» núm. 270, de 7 de noviembre de 2014
Última modificación: 3 de enero de 2020
Referencia: BOE-A-2014-11493

El Consejo de Ministros, en su reunión del día 24 de octubre, acordó aprobar, previo informe favorable de la Comisión Nacional de Protección Civil, a propuesta del Ministro del Interior, el Plan Estatal de Protección Civil para Emergencias por Incendios Forestales. Este Plan se adopta de conformidad con la Directriz Básica de Planificación de Protección Civil de Emergencia por Incendios Forestales, y establece la organización y procedimientos de actuación de los recursos y servicios del Estado necesarios para asegurar una respuesta eficaz del conjunto de las Administraciones Públicas en el caso de emergencia por incendios forestales cuando esté presente el interés nacional, así como, en su caso, prestar apoyo a los planes de las comunidades autónomas afectadas cuando éstas lo requieran.

El citado Acuerdo prevé su entrada en vigor el día siguiente al de su publicación en el «Boletín Oficial del Estado».

En su virtud, resuelvo ordenar la publicación en el «Boletín Oficial del Estado» del Acuerdo de Consejo de Ministros de 24 de octubre de 2014, por el que se aprueba el Plan Estatal de Protección Civil para Emergencias por Incendios Forestales, que se inserta como anexo.

ANEXO

Acuerdo del Consejo de Ministros por el que se aprueba el Plan Estatal de Protección Civil para Emergencias por Incendios Forestales

La Norma Básica de Protección Civil, aprobada por Real Decreto 407/1992, de 24 de abril, dispone en su apartado 6 que el riesgo por incendios forestales será objeto de planes especiales en los ámbitos territoriales que lo requieran. Estos planes especiales habrán de ser elaborados de acuerdo con una Directriz Básica previamente aprobada por el Gobierno.

La actual Directriz Básica de Planificación de Protección Civil de Emergencia por Incendios Forestales fue aprobada por Real Decreto 893/2013, de 15 de noviembre. En ella se consideran tres niveles de planificación: estatal, autonómico y de ámbito local.

La citada Directriz establece los requisitos mínimos que deben cumplir los correspondientes planes en cuanto a fundamentos, estructura, organización y criterios

operativos y de respuesta, con la finalidad de prever un diseño o modelo nacional mínimo que haga posible, en su caso, una coordinación y actuación conjunta de los distintos servicios y administraciones implicadas. Así la Directriz Básica prevé una estructura general de la planificación de protección civil integrada por el Plan Estatal, los Planes de las Comunidades Autónomas y, dentro de éstos últimos, los Planes de Actuación de Ámbito Local.

En cuanto al Plan Estatal se refiere, se especifica que establecerá la organización y procedimientos de actuación de aquellos recursos y servicios del Estado que sean necesarios para asegurar una respuesta eficaz del conjunto de las Administraciones públicas ante situaciones de emergencia por incendios forestales en que esté presente el interés nacional, así como los mecanismos de apoyo a los Planes de Comunidad Autónoma en el supuesto de que éstos lo requieran o no dispongan de capacidad suficiente de respuesta. Asimismo se establece que el Plan Estatal será aprobado por el Gobierno, previo informe de la Comisión Nacional de Protección Civil.

De conformidad con todo ello, se ha elaborado el presente Plan Estatal de Protección Civil para emergencias por incendios forestales, sometido a informe de la Comisión Nacional de Protección Civil, en su reunión del 25 de marzo de 2014.

En su virtud, a propuesta del Ministro del Interior, el Consejo de Ministros, en su reunión del día 24 de octubre de 2014, acuerda:

Primero. *Aprobación del Plan Estatal de Protección Civil para Emergencias por Incendios Forestales.*

Se aprueba el Plan Estatal de Protección Civil para Emergencias por Incendios Forestales incluido como anexo a continuación del presente Acuerdo.

Segundo. *Derogación del Acuerdo de Consejo de Ministros de 31 de marzo de 1995.*

Queda derogado el Acuerdo del Consejo de Ministros de 31 de Marzo de 1995, por el que se aprobó el hasta hoy vigente, Plan Estatal de Protección Civil y Emergencias por Incendios Forestales.

Tercero. *Habilitación normativa y de desarrollo.*

El Ministro del Interior podrá dictar cuantas disposiciones estime oportunas para la aplicación y desarrollo del Plan aprobado.

Cuarto. *Entrada en vigor.*

El presente Acuerdo entra en vigor al día siguiente de su publicación en el «Boletín Oficial del Estado».

PLAN ESTATAL DE PROTECCIÓN CIVIL PARA EMERGENCIAS POR INCENDIOS FORESTALES

Plan Estatal de Protección Civil para Emergencias por Incendios Forestales. Plan Director

1. Objeto y ámbito

1.1 Antecedentes.

El número de incendios forestales que se inician cada año y las superficies afectadas continúan representando una amenaza recurrente para las personas, sus bienes y el medio ambiente. Así mismo, el creciente grado de desarrollo urbano en los entornos forestales, creando áreas de contacto entre ambos espacios, denominado interfaz urbano-forestal, hace que los incendios que ocurren en ellas supongan un riesgo especialmente grave motivado por las peculiaridades que entraña su extinción. Estas circunstancias exigen del conjunto de las administraciones públicas la revisión de los planes y la gestión de las medidas existentes,

encaminadas no sólo a mitigar sino también a prevenir y a evitar, en la medida de lo posible, los incendios forestales y sus efectos.

Por otra parte, el desarrollo legislativo referente a emergencias llevado a cabo por las diferentes comunidades autónomas (1) durante los últimos años tanto en materia de prevención como de extinción de incendios forestales, la aprobación por Real Decreto 893/2013 de 15 de noviembre, de la nueva Directriz Básica, el desarrollo de la legislación básica en materia medioambiental y de montes y el marco organizativo y funcional que ha venido adoptando la Administración General del Estado para hacer frente a los incendios forestales en apoyo de las comunidades autónomas a través de los Planes Anuales de Prevención y Lucha contra Incendios forestales junto con los medios de los que la Administración General del Estado se ha venido dotando, aconsejan aprobar el presente Plan Estatal de Protección Civil de Emergencias por Incendios Forestales por acuerdo del Consejo de Ministros, previo informe de la Comisión Nacional de Protección Civil, en el plazo que la disposición adicional segunda del citado real decreto señala.

(1) Entiéndase por comunidad autónoma, las así denominadas y las Ciudades de Ceuta y Melilla, en todo el documento y sus anexos.

1.2 Fundamentos jurídicos y marco legal.

La Ley 2/1985, de 21 de enero, de Protección Civil señala que la protección civil debe concebirse como un conjunto de actividades llevadas a cabo de acuerdo con una ordenada y previa planificación. En su Capítulo III, al regular los planes de protección civil, distingue entre planes territoriales, para hacer frente a las emergencias generales que se puedan presentar en cada ámbito territorial, y planes especiales, para hacer frente a riesgos específicos cuya naturaleza requiera una metodología técnica adecuada para cada uno de ellos.

En desarrollo de la ley, se aprobó mediante Real Decreto 407/1992, de 24 de abril, la Norma Básica de Protección Civil, que constituye el marco fundamental para la integración de los Planes de protección civil en un único conjunto operativo y susceptible de rápida aplicación. En ella se establece que el riesgo de incendios forestales será objeto de planes especiales y remite, en cuanto a su contenido mínimo, estructura y criterios operativos a una Directriz Básica que deberá aprobar el Gobierno.

La Directriz Básica de Planificación de Protección Civil de Emergencias por Incendios Forestales fue aprobada por Real Decreto 893/2013 de 15 de noviembre y publicada en el Boletín Oficial del Estado de 7 de diciembre. En ella se consideran tres niveles de planificación: estatal, de comunidad autónoma y de ámbito local, y se establece el diseño mínimo de éstos, de tal forma que permita la coordinación y actuación conjunta de los distintos niveles.

La Ley Orgánica 2/1986, de 13 de marzo, de Fuerzas y Cuerpos de Seguridad, estableció en su artículo 11, entre las funciones de las Fuerzas y Cuerpos de Seguridad del Estado, la de colaborar con los servicios de protección civil en los casos de grave riesgo, catástrofe o calamidad pública, en los términos que establezca la legislación vigente sobre protección civil.

Posteriormente, mediante Acuerdo del Consejo de Ministros de 7 de octubre de 2005, se creó la Unidad Militar de Emergencias, para colaborar con las diferentes Administraciones, Organismos e Instituciones con el fin de afrontar las situaciones de emergencia en condiciones adecuadas de alta cualificación y disponibilidad permanente, e intervenir de forma inmediata.

Por su parte, la Ley Orgánica 5/2005, de 17 de noviembre, de la Defensa Nacional, estableció entre las misiones de las Fuerzas Armadas, junto con las Instituciones del Estado y las Administraciones Públicas, la de preservar la seguridad y el bienestar de los ciudadanos en los supuestos de grave riesgo, catástrofe, calamidad u otras necesidades públicas.

Finalmente, el Real Decreto 1097/2011, de 22 de julio, aprobó el Protocolo de Intervención de la Unidad Militar de Emergencias.

Otras normas que se han tenido en consideración en la elaboración del presente Plan y que resultan de aplicación en este contexto son las siguientes:

- La Ley 43/2003, de 21 de noviembre, de Montes.
- El Real Decreto 186/2008, de 8 de febrero, por el que se aprueba el Estatuto de la Agencia Estatal de Meteorología, en el que se definen las competencias y funciones de la agencia en el ámbito de las predicciones meteorológicas.
- El Acuerdo del Consejo de Ministros de 8 de junio de 2005 y siguientes, por los que se aprueban los respectivos Planes Anuales de Prevención y Lucha contra incendios forestales.
- El Acuerdo de Consejo de Ministros, de 6 de mayo de 1994, sobre Criterios de Asignación de medios y recursos de titularidad estatal a los planes territoriales de protección civil, publicado por Resolución de la Secretaría de Estado de Interior, de 4 de julio de 1994.

1.3 Objetivo y funciones básicas.

El Plan Estatal tiene por objetivo el establecer la organización y los procedimientos de actuación que permitan asegurar una respuesta eficaz del conjunto de las Administraciones Públicas en los casos de emergencia por incendios forestales en que esté presente el interés nacional así como, en otros supuestos, prestar el apoyo necesario a los Planes de las comunidades autónomas cuando éstas lo requieran.

Por otra parte se ha considerado conveniente utilizar la organización del Plan Estatal para facilitar la colaboración de Planes de Comunidades Autónomas entre sí, estableciendo los mecanismos que hagan posible la aportación de medios y recursos de una comunidad autónoma a otra de forma coordinada.

De acuerdo con este objetivo, son funciones básicas del Plan Estatal:

- a) Prever la estructura organizativa que permita la dirección y coordinación del conjunto de las Administraciones Públicas en situaciones de emergencia por incendios forestales, en las que esté presente el interés nacional.
- b) Prever los mecanismos y procedimientos para coordinar la aportación de medios y recursos de intervención en emergencias por incendios forestales para aquellos casos en que los previstos en los Planes correspondientes de las comunidades autónomas se manifiesten insuficientes o éstas así lo requieran.
- c) Prever los mecanismos de solicitud y recepción de medios y recursos internacionales para su empleo en extinción de incendios forestales.
- d) Establecer y mantener actualizada la información relativa a las capacidades disponibles en emergencias por incendios forestales en que esté presente el interés nacional y los procedimientos para la movilización y empleo de las mismas en apoyo a los Planes de comunidades autónomas, cuando así lo requieran.
- e) Establecer el sistema y procedimiento de información relativo al seguimiento de incendios forestales con potenciales consecuencias de Protección Civil.

En la organización y procedimientos de actuación se tendrán en cuenta las necesidades de las personas con discapacidad y otros grupos en situación de vulnerabilidad

1.4 Ámbito territorial.

El ámbito de actuación del Plan abarca a la totalidad del territorio nacional. No obstante, también se contempla la posibilidad de intervención de los medios nacionales fuera del territorio nacional en aplicación de la Decisión nº 1313/2013/UE, del Parlamento Europeo y del Consejo de 17 de diciembre, relativa a un Mecanismo de Protección Civil de la Unión, o en virtud de acuerdos internacionales vigentes con otros países, o cuando así lo decida el Gobierno.

1.5 Órganos administrativos concernidos en el plan.

Se hallan concernidos por el presente Plan Estatal todos los organismos y servicios pertenecientes a la Administración General del Estado que tengan entre sus competencias o desarrollen funciones en el ámbito de la prevención, vigilancia, seguimiento y extinción de incendios forestales, así como de la protección y socorro de los ciudadanos que pudieran verse afectados por los mismos.

De igual modo el presente Plan Estatal también concierne a los servicios y entidades dependientes de otras Administraciones Públicas, en la medida que así se establezca en él y en las normativas y Planes de Protección Civil de las comunidades autónomas.

1.6 Glosario de términos.

A los efectos del Plan Estatal se consideran las siguientes definiciones:

Cartografía oficial: La realizada con sujeción a las prescripciones de la Ley 7/1986, de 24 de enero, de ordenación de la cartografía, por las Administraciones Públicas o bajo su dirección y control. Tendrán también dicha consideración cualquier infraestructura de datos espaciales elaborada de acuerdo a los principios de la Directiva 2007/2/CE, del Parlamento Europeo y del Consejo, de 14 de marzo de 2007, por la que se establece una infraestructura de información espacial en la Comunidad Europea (INSPIRE).

CECO: Comité Estatal de Coordinación. Órgano de la Administración General del Estado, integrado por los titulares de los Centros Directivos de la Administración General del Estado, concernidos por la prevención y lucha contra incendios forestales.

CECOPI: Centro de Coordinación Operativa Integrado. El espacio físico, dotado de los adecuados medios instrumentales, al que se incorporan en caso necesario los máximos responsables de las distintas Administraciones, para la dirección y gestión coordinada de emergencias causadas por incendios forestales y donde, en su caso, tiene lugar la oportuna transferencia de responsabilidades de acuerdo con la legislación de Protección Civil.

Incendio forestal: Fuego que se extiende sin control sobre combustibles forestales situados en el monte. A efectos de este plan, tendrán dicha consideración también, los que se produzcan en las áreas adyacentes al monte o de transición con otros espacios urbanos o agrícolas.

Incendio forestal controlado: Es aquel que se ha conseguido aislar y detener su avance y propagación dentro de líneas de control.

Incendio forestal estabilizado: Aquel incendio que sin llegar a estar controlado evoluciona dentro de las líneas de control establecidas según las previsiones y labores de extinción conducentes a su control.

Incendio forestal extinguido: Situación en la cual ya no existen materiales en ignición en o dentro del perímetro del incendio ni es previsible la reproducción del mismo.

Índice de gravedad potencial de un incendio forestal: Indicador de los daños que se prevé que puede llegar a ocasionar un incendio forestal, dadas las condiciones en que se desarrolla.

Índices de peligro: Valores indicativos del peligro de incendio forestal en una zona determinada.

Interfaz urbano-forestal: Zona en las que las edificaciones entran en contacto con el monte. El fuego desarrollado en esta zona, no sólo puede alcanzar las edificaciones, sino que además puede propagarse en el interior de las zonas edificadas, cualquiera que sea la causa de origen.

Mando Operativo Integrado: Órgano del Plan Estatal formado por los responsables operativos de los grupos de acción previstos en dicho Plan, así como mandos de la Unidad Militar de Emergencias, Fuerzas y Cuerpos de Seguridad del Estado ó Fuerzas de Seguridad competentes en el territorio de la comunidad autónoma de que se trate.

Mando Único de Extinción (MUE): Órgano de dirección de la extinción de un incendio sobre el terreno forestal, que será designado cuando, en un incendio que afecta a territorio de diferentes comunidades autónomas, se requiera la intervención de medios extraordinarios de titularidad estatal, y cuya designación será previa a dicho requerimiento. El Mando Único de Extinción (MUE) estará formado por las personas designadas por los órganos que en cada comunidad autónoma ejerzan la dirección de la extinción.

Medios extraordinarios:

- Medios y recursos de las Fuerzas Armadas, incluida la Unidad Militar de Emergencias, salvo en el caso de medios aéreos a ellas pertenecientes, que actúen en virtud de convenios o acuerdos suscritos entre el Ministerio de Defensa y el Ministerio de Agricultura, Alimentación y Medio Ambiente, y actúen dentro de su zona de actuación preferente.

- Medios del Ministerio de Agricultura, Alimentación y Medio Ambiente, que actúen fuera de su zona de actuación preferente.

- Medios y recursos de titularidad estatal que no estén expresamente asignados al Plan Especial de Protección Civil para Emergencias por Incendios Forestales de ámbito

autonómico, ni al Plan Territorial de la Comunidad Autónoma, de acuerdo con los procedimientos previstos en el Acuerdo del Consejo de Ministros, de 6 de mayo de 1994.

- Medios de otras administraciones con las que no existan convenios de colaboración y que hayan sido movilizados a través del Plan Estatal de Protección Civil para emergencias por Incendios Forestales.

- Medios internacionales requeridos a través del Mecanismo Comunitario de Protección Civil, o a través de los Acuerdos Bilaterales de Cooperación Internacional suscritos por el Reino de España.

Las Unidades de las Fuerzas y Cuerpos de Seguridad del Estado se considerarán a estos efectos como medios ordinarios cuando actúen dentro de las demarcaciones de ámbito autonómico o inferior que les hayan sido previamente asignadas y en cumplimiento de los cometidos para los que fueron diseñadas, independientemente de que no se encuentren adscritas a los respectivos planes autonómicos y locales.

El resto de medios y recursos no incluidos en la relación anterior tendrán la consideración de medios ordinarios a los efectos del presente Plan Estatal.

Monte: Todo terreno en el que vegetan especies forestales arbóreas, arbustivas, de matorral o herbáceas, sea espontáneamente o procedan de siembra o plantación, que cumplan o puedan cumplir funciones ambientales, protectoras, productoras, culturales, paisajísticas o recreativas, así como los considerados conforme al artículo cinco de la Ley 43/2003, de 21 de noviembre, de Montes.

Movilización: Conjunto de operaciones o tareas para la puesta en actividad de medios, recursos y servicios, para la lucha contra incendios forestales.

Peligro de incendio: Posibilidad de que se produzca un incendio forestal en un lugar y un momento determinados.

Puesto de Mando Avanzado (PMA): Puesto de dirección técnica de las labores de control y extinción de un incendio, situado en las proximidades de éste.

Riesgo de incendio: Combinación de la probabilidad de que se produzca un incendio y sus posibles consecuencias negativas para personas, bienes y medio ambiente.

Vulnerabilidad: Grado de pérdidas o daños que pueden sufrir, ante un incendio forestal, la población, los bienes y el medio ambiente.

Zona de actuación preferente: Es el área de trabajo ordinario asignada a un medio del Ministerio de Agricultura, Alimentación y Medio Ambiente para el apoyo a las comunidades autónomas en la extinción de incendios forestales; que es determinada anualmente por el citado ministerio, sin perjuicio de la capacidad de cobertura nacional del medio de que se trate.

2. Sistemas de Información y Seguimiento sobre Incendios Forestales

2.1 Base nacional de datos sobre incendios forestales.

La base de datos de la Estadística General de Incendios Forestales se constituye como el instrumento necesario para el registro de los incendios forestales ocurridos en el territorio nacional y forma parte de la Estadística Forestal española. La Estadística General de Incendios Forestales incluye información relevante de los siniestros de incendios forestales de los que se tiene constancia desde 1968.

La base nacional de datos será gestionada por la Dirección General de Desarrollo Rural y Política Forestal del Ministerio de Agricultura Alimentación y Medio Ambiente, que administrará, homogeneizará e incorporará la información suministrada por los servicios competentes de las comunidades autónomas. La base de datos residirá en los equipos del citado ministerio, que dispondrá de la seguridad y mantenimiento necesarios para estos registros.

Tendrán acceso a la información contenida en esta base de datos el resto de los organismos representados en el Comité Estatal de Coordinación al que se refiere el apartado 4.3 del presente Plan, así como aquéllos que resulten competentes de las comunidades autónomas, de acuerdo con los procedimientos establecidos por la Dirección General de Desarrollo Rural y Política Forestal.

2.1.1 Objetivos.

- Registrar los siniestros por incendios forestales ocurridos en el territorio nacional y sus características.
- Ser el instrumento básico para la elaboración de la Estadística General de Incendios Forestales.
- Servir de herramienta de planificación en los aspectos preventivos de la defensa contra los incendios forestales.

2.1.2 Datos que comprende: La información disponible de cada uno de los siniestros será la contenida en el modelo oficial del Parte de Incendio Forestal aprobado por las comunidades autónomas y la Dirección General de Desarrollo Rural y Política Forestal del Ministerio de Agricultura, Alimentación y Medio Ambiente, que a estos efectos tendrá carácter orientativo, sin perjuicio de la existencia de otra información complementaria que pueda ir asociada al parte o la actualización del mismo.

2.1.3 Organismos implicados en su elaboración: Las comunidades autónomas serán las encargadas de la recogida de la información de los siniestros que tengan lugar en su ámbito territorial solicitando de los distintos organismos que hayan intervenido en la extinción, los datos necesarios para completar el Parte de Incendio Forestal de cada siniestro.

La Dirección General de Desarrollo Rural y Política Forestal del Ministerio de Agricultura, Alimentación y Medio Ambiente coordinará la elaboración de la Estadística General de Incendios Forestales, junto con los demás órganos concernidos en materia de prevención y lucha contra incendios forestales de la Administración General del Estado y las comunidades autónomas.

2.1.4 Procedimiento de realización: Los Partes de Incendio Forestal cumplimentados por las Comunidades Autónomas serán remitidos y completados, cuando sea posible, por la Dirección General de Desarrollo Rural y Política Forestal del Ministerio de Agricultura, Alimentación y Medio Ambiente; que obtendrá la Estadística Provincial y Autonómica, copia de la cual se entregará a cada comunidad autónoma junto con la base de datos definitiva, a fin de que todas las Administraciones interesadas puedan contar con una información común.

El organismo citado publicará la Estadística Nacional que contendrá las cifras oficiales del año y se encargará de su difusión entre los organismos con competencias en incendios forestales. Los valores y datos que pudieran manejarse antes de la publicación de la Estadística Anual tendrán el carácter de información provisional o avance.

2.2 Predicción del peligro meteorológico de incendios forestales.

2.2.1 Objetivos: Su objetivo principal es la obtención de la información que permita valorar la previsión de situaciones de peligro meteorológico de incendios forestales a nivel nacional, sin perjuicio de la que en su ámbito territorial detallen las comunidades autónomas.

2.2.2 Datos que comprende: Se trata de los datos meteorológicos (temperatura, humedad relativa, viento y precipitaciones) necesarios para el cálculo de los índices de peligro de incendio forestal para todo el territorio nacional, que integran integrando indicadores relativos a la humedad del combustible y al estado de sequía, a partir de los cuales se genera un conjunto de indicadores de la propagación potencial del fuego, intensidad y disponibilidad de combustible.

2.2.3 Organismos implicados en su elaboración: La Agencia Estatal de Meteorología (AEMET), elaborará diariamente, una predicción para todo el territorio nacional de al menos 24 horas de alcance, de las variables meteorológicas necesarias para calcular un índice meteorológico de peligro de incendio forestal. Esta información será puesta a disposición del resto de organismos en formato numérico y cartográfico. La documentación relativa al proceso de elaboración del citado índice puede verse en el Anexo I.

Es imprescindible asegurar que la valoración del peligro de incendio forestal y los datos meteorológicos básicos en él utilizados, sean transmitidos oportunamente, con la antelación suficiente, entre los órganos de dirección de los Planes de Comunidades Autónomas y del Plan Estatal o viceversa. Así, se les dará difusión electrónica o se pondrán a disposición a través de las correspondientes plataformas digitales, para facilitar su consulta y acceso.

AEMET, a través de sus unidades operativas del Sistema Nacional de Predicción, prestará apoyo a las tareas de extinción de incendios en tiempo real.

2.3 Sistema coordinado de alerta e información sobre las características, medios y consecuencias de los incendios forestales en curso.

2.3.1 Definición y objetivos: Debido a la evolución en el tiempo de los incendios forestales, es necesario que la organización del Plan Estatal disponga de una adecuada información ante la posibilidad de que un incendio o conjunto de incendios forestales puedan provocar situaciones donde se encuentre presente el interés nacional, así como en aquellos otros casos en que pudiera ser necesaria la intervención de medios y recursos de toda índole en apoyo a los Planes de Comunidades Autónomas en el supuesto de que éstas lo requieran. Dicha información habrá de permitir una movilización eficaz y coordinada de las capacidades de extinción existentes; y una priorización de su utilización en situaciones de simultaneidad de incendios forestales en distintos puntos del territorio nacional.

El Ministerio de Agricultura, Alimentación y Medio Ambiente dispondrá de una herramienta informática que permita a cada uno de los Organismos Públicos concernidos en este Plan según lo indicado en el punto 1.5 del mismo; la introducción y/o consulta de los siniestros activos: su evolución, sus consecuencias y el posicionamiento de los medios de extinción presentes.

Resulta en todo caso imprescindible contar con una información mínima de los incendios forestales en curso en los que intervengan medios y recursos de la Administración General del Estado o que tengan por consecuencia o motiven por parte de las autoridades de las comunidades autónomas la declaración de Situación Operativa 1 ó superior según la definición contemplada en la Directriz Básica de Protección Civil de Emergencia por Incendios Forestales (Anexo II).

2.3.2 Datos que comprende:

- Caracterización del incendio: Fecha, hora y municipio de inicio; superficie estimada o potencialmente afectada, diferenciando dentro de esta última la referida a espacios naturales protegidos y/o incluidos en la Red Natura 2000, así como otras características físicas que permitan estimar su posible evolución: meteorología, relieve, combustibles, entre otras.

Estas características pueden ser resumidas en un único Índice de Gravedad Potencial por cada incendio, según la matriz de cálculo propuesta en el Anexo III.

Además en su caso, se recabarán informaciones acerca de:

- Daños sobre las personas: fallecidos, heridos, evacuados, albergados, y municipio o lugar dónde se han producido, distinguiendo entre personas ajenas y dedicadas a las tareas de extinción.

- Daños sobre infraestructuras: construcciones afectadas, uso al que se destinan e infraestructuras de las redes de distribución de suministros, así como el lugar de ocurrencia de las mismas.

- Interrupciones de los servicios o suministros esenciales, localidades afectadas ó estimación del número aproximado de afectados.

- Medios y recursos de extinción sobre el terreno, cualquiera que sea su titularidad

- Situación Operativa declarada por la autoridad competente, en la que se encuentra el Plan Especial de emergencia por incendio forestal, o territorial en su defecto, de la comunidad autónoma afectada.

La información se actualizará en tiempo real de acuerdo con la evolución del incendio, siendo necesaria su comunicación y actualización periódica cuando las circunstancias así lo aconsejen así como un resumen final de incendio, tan pronto como se haya valorado y recabado sus consecuencias.

2.3.3 Organismos implicados en su elaboración: Toda la información recopilada sobre los incendios a que se refiere el apartado anterior se traslada desde el órgano, servicio, o autoridad competente designada en el plan de la comunidad autónoma, a las Delegaciones de Gobierno correspondientes, a la Dirección General de Desarrollo Rural y Política Forestal y a la Dirección General de Protección Civil y Emergencias, la cual la difunde entre los organismos representados en el Comité Estatal de Coordinación.

Tan pronto como el Ministerio de Agricultura, Alimentación y Medio Ambiente disponga de la herramienta informática mencionada en el punto 2.3.1, coordinará con el resto de

administraciones lo referente a la modalidad y condiciones de empleo y acceso de la información en ella contenida.

2.4 Inventario de capacidades de intervención disponibles para extinción de incendios forestales.

Este inventario, de carácter anual, contendrá información relativa a medios y recursos operativos de la Administración General del Estado disponibles según la época del año, para su empleo en apoyo de la extinción de incendios forestales en las comunidades autónomas.

Igualmente deberá tener registrados aquellos medios y recursos de titularidad no estatal que, localizados en el ámbito territorial de una comunidad autónoma, sean susceptibles de ser movilizados a través del presente Plan Estatal, en la extinción de incendios forestales en comunidades limítrofes, bien cuando la emergencia hubiera sido declarada de interés nacional, o cuando los medios previstos en el Plan de la comunidad autónoma que los solicitase se mostrasen insuficientes.

2.4.1 Objetivos: Los objetivos de este inventario son los siguientes:

- Tener un registro de los medios y recursos de extinción: aéreos y terrestres de titularidad estatal que se emplearán en la campaña anual en apoyo de las comunidades autónomas.

- Facilitar el aporte de medios y recursos, titularidad de las Comunidades Autónomas, disponibles para la extinción de incendios forestales en que esté presente el interés nacional, o cuando así lo soliciten las comunidades autónomas a través el plan Estatal.

2.4.2 Metodología para su elaboración: Sobre cada uno de los medios y recursos registrados se contemplarán, al menos, los siguientes aspectos, que se detallan a continuación y que figuran en el Anexo IV.

- Tipología (aviones anfibios, aviones de carga en tierra, helicópteros de transporte y extinción, helicópteros de extinción, aeronaves de coordinación, brigadas helitransportadas de refuerzo, unidades móviles de meteorología, autobombas, nodrizas, maquinaria pesada, vehículos de mando y/o vigilancia, góndolas, recursos humanos, etc.).

- Capacidad (en número de personas, litros de agua para extinción,...).

- Organismo responsable de su movilización.

- Ubicación geográfica (toponimia y coordenadas geográficas).

- Disponibilidad temporal y territorial de los citados medios.

- Zonas de actuación preferente, en su caso.

- Sistema de movilización.

Anualmente, y con carácter previo a la época estival de máximo riesgo de incendio forestal, el Comité Estatal de Coordinación (CECO) conocerá los medios y recursos disponibles para extinción de la Administración General del Estado disponibles para esa época.

Por otra parte, el inventario sobre medios y recursos no pertenecientes a la Administración General del Estado se elaborará a partir de los datos proporcionados por las propias comunidades autónomas y entidades locales.

2.4.3 Organismos implicados en su elaboración: Estarán implicados en la elaboración del inventario todos aquellos organismos de la Administración del Estado de los que dependan medios y recursos susceptibles de catalogación para ser utilizados en la extinción de incendios forestales.

En particular, deberán intervenir en su elaboración:

- Ministerio de Interior (Fuerzas y Cuerpos de Seguridad del Estado y Dirección General de Protección Civil y Emergencias).

- Ministerio de Agricultura, Alimentación y Medio Ambiente.

- Ministerio de Defensa.

- Órganos competentes en materia de prevención y/o extinción de las comunidades autónoma.

3. Fases Operativas del Plan Estatal

Para establecer las actuaciones que deben realizar los distintos órganos del Plan Estatal en caso de emergencia por incendio o incendios forestales; se establecen las siguientes fases:

3.1 Fase de alerta y seguimiento.

Esta fase se inicia en el momento en que las salas instrumentales de seguimiento de incendios forestales del Ministerio de Agricultura Alimentación y Medio Ambiente y/o la Sala Nacional de Emergencia de la Dirección General de Protección Civil y Emergencias; tienen conocimiento de la existencia de un incendio comunicado por fuentes fidedignas (órganos competentes en materia de extinción o los servicios del 112 de las comunidades autónomas en su caso, Fuerzas y Cuerpos de Seguridad del Estado u otras similares.

Esto se producirá en base a las siguientes circunstancias:

- La recepción del correspondiente parte o partes de incendio forestal o el conocimiento de la existencia de un incendio forestal al haber dado de alta al mismo en el Sistema coordinado de alerta e información detallado en el punto 2.3 del Plan.
- La comunicación del correspondiente despacho de medios ordinarios del Ministerio de Agricultura, Alimentación y Medio Ambiente de apoyo a la extinción de incendios.
- Las comunicaciones de retorno de consecuencias desde las Delegaciones y Subdelegaciones de Gobierno, o directamente desde los órganos designados al efecto por la Dirección General de Protección Civil y Emergencias.
- Las detecciones remotas de incendios, una vez confirmadas por los servicios presentes sobre el terreno, o por los centros 112 respectivos.

3.2 Fase de gestión operativa.

Esta fase se iniciará cuando concorra alguna de las siguientes circunstancias:

- La notificación por parte de alguna comunidad autónoma de la puesta en marcha de medidas de protección y socorro de personas afectadas, independientemente de la magnitud del incendio o los medios de intervención en el mismo.
- El requerimiento de la movilización de medios extraordinarios de toda índole de acuerdo a sus normas específicas de movilización, así como a su disponibilidad en función de los medios y recursos previamente utilizados o comprometidos. En ésta fase se movilizarán, entre otros:
 - Medios del Ministerio de Agricultura, Alimentación y Medio Ambiente actuando fuera de su zona de actuación preferente.
 - Medios de las Fuerzas Armadas que no actúen en virtud de acuerdos con el Ministerio de Agricultura, Alimentación y Medio Ambiente.
 - Medios disponibles de otras comunidades autónomas, susceptibles de movilización por medio del Plan Estatal.
 - Medios internacionales, movilizados a través del Mecanismo Europeo de Protección Civil, o en virtud de los acuerdos bilaterales suscritos con países fronterizos.
 - Cualquier otro medio de cualquier titularidad que pudiera ser necesario para la protección y socorro de la población afectada.
- La recepción de múltiples solicitudes simultáneas de medios y recursos ordinarios y/o extraordinarios de apoyo por parte de una o varias comunidades autónomas afectadas

En este último caso se analizará la situación a nivel nacional, priorizando la atención de aquellos incendios según la amenaza potencial que cada uno de ellos conlleve, los medios y recursos disponibles y presentes sobre el terreno pertenecientes a la Administración General del Estado y a las comunidades autónomas, o de aquellos que pudieran ser necesarios pertenecientes a otras Administraciones.

Para ello, se tendrán en cuenta las situaciones operativas declaradas por los planes de protección civil de emergencia por incendio forestales correspondientes a cada comunidad autónoma, así como de los Índices de Gravedad Potencial, comunicados de cada uno de los incendios para los que se requieren medios.

3.3 Fase de emergencia de interés nacional.

Esta fase se inicia con la declaración del interés nacional por parte del Ministro del Interior según lo indicado en el punto 1.2 del Real Decreto 407/1992, de 24 de abril por el que se aprueba la Norma Básica de Protección Civil.

Dicha declaración, que incluirá el ámbito territorial de aplicación, será comunicada a los Ministros de Defensa, de Agricultura Alimentación y Medio Ambiente, así como al órgano competente de la comunidad o comunidades autónomas concernidas por dicha declaración, a los Delegados del Gobierno en las mismas y al Centro de Situación del Departamento de Seguridad Nacional, así como a todos los miembros del Comité Estatal de Coordinación (CECO), a través de su Presidente: el Subsecretario del Ministerio del Interior.

4. Organización del Plan Estatal

La Directriz Básica establece en su apartado 3.2.2, que el Plan Estatal de Protección Civil para Emergencias por Incendios Forestales deberá prever la estructura organizativa que permita la dirección y coordinación del conjunto de las administraciones públicas en situaciones de emergencia por incendios forestales en las que esté presente el interés nacional, así como los mecanismos de aportación de medios y recursos de intervención en emergencias por incendios forestales cuando las comunidades autónomas así lo soliciten.

Por ello, en aquellas situaciones de interés nacional, son necesarios ciertos órganos, tanto a nivel de la Administración General del Estado como a nivel de los servicios territoriales, que permitan la constitución de una organización única operativa, de rápida aplicación, capaz de dirigir al conjunto de administraciones públicas.

Cuando sea necesaria la coordinación de medios autonómicos por la Administración General del Estado, se darán las condiciones organizativas que garanticen que las indicaciones a los empleados públicos autonómicos se cursen a través de sus mandos naturales, de conformidad con lo que a tal efecto se señale por la consejería o departamento correspondiente.

4.1 Dirección del Plan Estatal.

El director del Plan Estatal para emergencias por incendios forestales es el Ministro del Interior.

Al Ministro del Interior le corresponde la superior dirección de las actuaciones de emergencia declaradas de interés nacional, sirviéndose de la organización dispuesta en el presente Plan, así como de las previstas en los Planes de las Comunidades Autónomas y otras entidades locales, en el ámbito territorial afectado por la emergencia.

Para ello, se constituyen como órganos del Plan Estatal de Protección Civil de Emergencia por Incendios Forestales, los siguientes:

- Consejo de Dirección del Plan Estatal.
- Comité Estatal de Coordinación.
- Dirección Operativa del Plan Estatal.
- Mando Operativo Integrado de ámbito autonómico.

Además el Plan Estatal se servirá de otros órganos constituidos al amparo de los Planes Especiales ante el riesgo de incendios Forestales de las Comunidades Autónomas como los siguientes:

- Órganos de Dirección de los Planes de Comunidades Autónomas.

4.2 Consejo de dirección del Plan Estatal.

Constituye el órgano superior de apoyo al Ministro del Interior en la gestión de emergencias por incendios forestales que hayan sido declaradas de interés nacional

El Consejo de dirección del Plan Estatal tiene carácter de comisión de trabajo, de acuerdo con lo establecido en el apartado tercero del artículo 40 de la Ley 6/1997, de 14 de abril, de Organización y Funcionamiento de la Administración General del Estado.

4.2.1 Composición:

- Presidente: Ministro/a del Interior.

- Vicepresidente: Subsecretario/a del Interior.
- Vocales:
 - Director General de Protección Civil y Emergencias.
 - Director General de Desarrollo Rural y Política Forestal.
 - General Jefe de la Unidad Militar de Emergencias (GEJUME).
 - Representantes de los órganos de gobierno de las comunidades autónomas afectadas.

Actuará como Secretario del Consejo un funcionario designado por el titular del Ministerio del Interior, con nivel administrativo de Subdirector General o equivalente.

Cuando las circunstancias lo requieran y a instancias del Ministro del Interior, participarán en las reuniones del Consejo, en calidad de asesores, representantes de otros órganos de la Administración General del Estado.

4.2.2 Funciones: El Consejo de dirección del Plan Estatal desempeña las funciones siguientes:

- Evaluar las necesidades de medios y recursos en las áreas afectadas por la emergencia.
- Contribuir al establecimiento de la estrategia de actuación para la mitigación de los daños ocasionados y la prevención de riesgos inducidos o derivados.
- Analizar la conveniencia de la posible adopción de medidas extraordinarias previstas por la legislación vigente.
- Coordinar las políticas informativas.
- Facilitar la coordinación entre la Administración General del Estado y las comunidades autónomas afectadas.
- Mantener informado al Consejo de Seguridad Nacional, a través del Departamento de Seguridad Nacional, en su condición de Secretaría Técnica y órgano de trabajo permanente del Consejo de Seguridad Nacional.
- Aquellas otras de análogo carácter que le sean asignadas por el Ministro del Interior.

4.3 Comité Estatal de Coordinación (CECO).

4.3.1 Composición: El Comité Estatal de Coordinación (CECO) es el órgano de preparación, implantación, actualización y aplicación del Plan Estatal de Protección Civil de Incendios Forestales a nivel de la Administración General del Estado y tendrá la composición siguiente:

- Presidente: Subsecretario de Interior.
- Vicepresidentes: Director General de Protección Civil y Emergencias y Director General de Desarrollo Rural y Política Forestal.
- Vocales: Un representante de cada uno de los órganos y organismos siguientes:
 - Agencia Estatal de Meteorología.
 - Dirección General de Política de Defensa.
 - Departamento de Seguridad Nacional.
 - Secretaría de Estado de Seguridad.
 - Dirección General de la Policía.
 - Dirección General de la Guardia Civil.
 - Dirección General de Tráfico.
- Secretario: Subdirector General de Planes Operaciones y Emergencias de la Dirección General de Protección Civil y Emergencias.

Cuando las circunstancias lo requieran, y a solicitud del presidente del CECO, podrán participar ocasionalmente en las reuniones del mismo, representantes de otros órganos y organismos de la Administración General del Estado, en función del tipo y magnitud de la emergencia.

4.3.2 Funciones: El CECO tiene las siguientes funciones:

- Prestar apoyo operativo y asesoramiento al Ministro del Interior o a la Autoridad en quien éste delegue en el caso de que, en virtud de las atribuciones que le confiere el artículo 16 de la Ley 2/1985, de 21 de enero, sobre Protección Civil, asuma las tareas de dirección de una emergencia declarada de interés nacional.

- Coordinar las medidas a adoptar para la movilización de todos los medios y recursos civiles ubicados fuera del ámbito territorial de la comunidad autónoma afectada que sean requeridos por la Dirección de la Emergencia.

- Solicitar la ayuda de carácter internacional que se precise.
- Participar en la preparación del Plan Estatal y en sus sucesivas revisiones y actualizaciones, así como en la programación y realización de ejercicios y simulacros.
- Analizar y evaluar, con periodicidad anual, los resultados de la aplicación del Plan Estatal así como de los sistemas de coordinación con los planes especiales de Protección Civil de las Comunidades Autónomas, en las materias competencia de los órganos representados en el CECO.

4.3.3 Normas organizativas y régimen de funcionamiento: El Comité Estatal de Coordinación tiene carácter de comisión de trabajo, de acuerdo con lo establecido en el apartado tercero del artículo 40 de la Ley 6/1997, de 14 de abril, de Organización y Funcionamiento de la Administración General del Estado.

Para llevar a cabo su labor en situaciones de emergencia, el CECO contará con la Sala Nacional de Emergencias de la Dirección General de Protección Civil y Emergencias, como centro instrumental y de comunicaciones permanente.

En las situaciones declaradas de interés nacional, con la finalidad de garantizar un eficaz seguimiento y valoración de la situación, el CECO se mantendrá en permanente contacto con el Centro de Situación del Departamento de Seguridad Nacional.

Asimismo, podrán crearse en los Ministerios concernidos por este Plan, Células Ministeriales de Crisis a los fines del mejor cumplimiento de las misiones del CECO. Su constitución formal en situaciones de emergencia no requerirá de la convocatoria previa ni de la reunión física de sus miembros, sino que bastará con la comunicación efectiva entre ellos por cualquiera de los canales disponibles.

4.4 Dirección operativa del Plan Estatal.

La Dirección Operativa de aquellas emergencias declaradas de interés nacional por el Ministro del Interior, corresponde al General Jefe de la Unidad Militar de Emergencias (GEJUME), de acuerdo con lo establecido en el Real Decreto 1097/2011, de 22 de julio, por el que se aprueba el Protocolo de Intervención de la Unidad Militar de Emergencias, sin perjuicio de las competencias de las Fuerzas y Cuerpos de Seguridad en materia de seguridad pública.

4.4.1 Funciones: Son funciones de la Dirección Operativa las siguientes:

- Llevar a cabo el planeamiento, conducción y seguimiento de las operaciones en situaciones declaradas de interés nacional, asignando las misiones a realizar y los ámbitos geográficos de actuación de la fuerza militar bajo su mando, así como de todos los servicios de intervención disponibles en el ámbito territorial de las comunidades autónomas afectadas puestos a su disposición, y los que procedentes de fuera de la misma, puedan ser aportados para la protección de las personas y bienes.

- Solicitar de la Dirección General de Protección Civil y Emergencias y del Comité Estatal de Coordinación (CECO) el apoyo de medios y recursos civiles ubicados fuera del ámbito territorial de la comunidad autónoma afectada y que pudieran ser necesarios para la atención de las personas y bienes, así como de medios del exterior.

- Solicitar de los Centros de Coordinación Operativos Integrados (CECOPIs) constituidos en las comunidades autónomas afectadas el apoyo de medios y recursos civiles en ellas ubicados.

- Recabar el apoyo de otros medios y recursos militares de las Fuerzas Armadas, no pertenecientes a la Unidad Militar de Emergencias.

4.5 Mando Operativo Integrado.

En caso de emergencia de interés nacional se constituirá un Mando Operativo Integrado, del que formarán parte los mandos de los distintos grupos de acción.

4.5.1 Composición: Formarán parte del Mando Operativo Integrado los responsables operativos de los grupos de acción previstos en el Plan Especial de Protección Civil ante el Riesgo de Incendios Forestales de la correspondiente comunidad autónoma, así como

mandos de la Unidad Militar de Emergencias, y en él se integrarán responsables de las Fuerzas y Cuerpos de Seguridad competentes en el territorio de la comunidad autónoma de que se trate.

En el caso de que el o los incendios que han conllevado a la declaración de emergencia de interés nacional afecten a más de una comunidad autónoma, el Mando Operativo Integrado se constituirá con los responsables operativos de los grupos de acción de las distintas comunidades autónomas afectadas.

Corresponderá a la Dirección Operativa del Plan Estatal la designación del Jefe del Mando Operativo Integrado.

4.5.2 Funciones: Son funciones principales del Mando Operativo Integrado las siguientes:

- Llevar a cabo las directrices emanadas de la Dirección Operativa del Plan Estatal, así como prestar asesoramiento a la misma en la toma de decisiones relativas a las medidas a adoptar para la protección y socorro de la población, así como las actuaciones que han de llevarse a cabo en el área siniestrada para paliar sus consecuencias.

- Mantener actualizada la información sobre la situación de la emergencia: daños ocurridos, necesidades creadas, medios y recursos movilizados y actuaciones que se llevan a cabo.

- Proponer al Comité de Dirección del Centro de Coordinación Operativa Integrado los contenidos de la información a dirigir a la población afectada por la emergencia.

- Garantizar la coordinación en la ejecución de las actuaciones llevadas a cabo por los diferentes grupos de acción y los efectivos de la Unidad Militar de Emergencias y, en su caso, otros efectivos militares.

- Proponer a la Dirección Operativa, la solicitud de movilización de medios y recursos extraordinarios cualquiera que sea su ubicación para la atención de la emergencia.

- Mantener informados continuamente a la Dirección Operativa y al Comité de Dirección del CECOPI, de la evolución de la emergencia y de la actuación de los grupos operativos

4.6 Centro Coordinación Operativa integrado de Comunidad Autónoma.

El Centro de Coordinación Operativa integrado (CECOPI) es un órgano propio del Plan de Comunidad Autónoma, que se constituirá a instancias del órgano de dirección del Plan de la comunidad autónoma afectada cuando se prevea la necesidad de aportación de medios y recursos ubicados fuera de su territorio o a instancias del Delegado del Gobierno, en caso de emergencias declaradas de interés nacional. En consecuencia se constituirán tantos CECOPI como comunidades autónomas resulten afectadas.

Podrán constituirse CECOPI en aquellas Comunidades Autónomas no afectadas, a solicitud de la Dirección General de Protección Civil y Emergencias, en el caso que resulte necesario movilizar medios y recursos de su titularidad para la atención de la emergencia. Dicha constitución será solicitada a los órganos de dirección del Plan Especial de comunidad autónoma, o en su defecto, de los correspondientes Planes Territoriales.

Estos CECOPI constituidos en las comunidades autónomas no afectadas, tendrán la función de gestionar, en coordinación con la Dirección General de Protección Civil y Emergencias, la aportación de medios y recursos de su territorio, a las comunidades autónomas afectadas.

4.6.1 Comité de Dirección del Plan de Comunidad Autónoma: La dirección del Plan de Comunidad Autónoma es ejercida, en caso de que el órgano competente de la misma decida la constitución de CECOPI, dentro de un Comité de Dirección, formado por el órgano de la comunidad autónoma fijado en dicho Plan y un representante del Ministro del Interior.

La dirección del Plan corresponderá al órgano desado en el Plan de Comunidad Autónoma siempre que la emergencia no sea declarada de interés nacional.

La función de dirección del Plan recaerá sobre el Delegado del Gobierno cuando la emergencia sea declarada de interés nacional.

En el caso de emergencias de interés nacional, el Delegado de Gobierno desarrollará las funciones siguientes:

- Dirigir el Plan de la Comunidad Autónoma correspondiente, siguiendo las directrices del Ministro del Interior, para facilitar la coordinación con la Dirección Operativa del Plan Estatal.

- Mantener informado al Consejo de Dirección del Plan Estatal y al Departamento de Seguridad Nacional, a través de la Dirección General de Protección Civil y Emergencias.
- Informar a la población afectada por la emergencia de conformidad con las directrices establecidas en materia de política informativa.
- Movilizar los recursos ubicados en el ámbito territorial de la correspondiente comunidad autónoma, a requerimiento de la Dirección Operativa.
- Garantizar la adecuada coordinación del Plan Estatal de Incendios Forestales con otros Planes de menor ámbito.

4.7 Órganos de Coordinación de las Operaciones de Extinción.

4.7.1 Puestos de Mando Avanzados (PMA): En situaciones declaradas de interés nacional, la Dirección Operativa del Plan Estatal sectorizará la zona afectada según criterios técnicos, con el objetivo de conseguir mayor eficacia en el desarrollo de las operaciones de emergencia. En cada sector quedará establecido un Puesto de Mando Avanzado (PMA). El Mando Operativo Integrado llevará a cabo la dirección y coordinación de todos los PMA, garantizando la unidad de mando, la cooperación, la coordinación y el apoyo entre todos los PMA, integrando en cada uno de ellos los grupos de acción que estén interviniendo en la emergencia, sea cual sea su origen y titularidad.

4.7.2 Coordinación de las Operaciones de extinción de incendios que afecten a más de una comunidad autónoma: Cuando en un incendio que afecta a territorio de diferentes comunidades autónomas se requiera la intervención de medios extraordinarios de titularidad estatal, aún no habiéndose declarado la emergencia como de interés nacional, es preciso establecer ciertas normas organizativas que permitan la adecuada gestión y coordinación de los medios de extinción.

Para ello, con anterioridad a la solicitud de mayor número de medios extraordinarios a los respectivos planes de las comunidades autónomas afectadas, se deberá designar un Mando Único de extinción del incendio (M, que ejercerá la dirección de la extinción sobre el terreno.

El Mando Único de Extinción (MUE) estará formado por las personas designadas por los órganos que en cada comunidad autónoma ejerzan la dirección de la emergencia.

La iniciativa para la constitución del MUE corresponde a los Directores de los Planes de las comunidades autónomas implicadas. Si esta iniciativa no se produce o no hay acuerdo entre las comunidades autónomas, el Comité Estatal de Coordinación, a través de la Dirección General de Protección Civil y emergencias, requerirá a los Directores de los Planes para que procedan a su constitución, como condición necesaria para la incorporación de nuevos medios extraordinarios estatales. Este requerimiento podrá ser realizado también en caso de que, aún tratándose de incendios diferentes, la cercanía de los frentes y las condiciones de propagación de cada uno de ellos hagan necesaria una estrategia común para la extinción y coordinación de los medios estatales que deban intervenir.

Una vez constituido el Mando Único de Extinción (MUE) en el lugar que resulte más adecuado, a juicio de sus responsables, por sus condiciones de comunicación e infraestructura, se notificará inmediatamente, a la Dirección General de Protección Civil y Emergencias, con el siguiente detalle:

- Fecha y hora de constitución.
- Nombre de los componentes del MUE.
- Emplazamiento del MUE.
- Comunicaciones: números de teléfono, fax y télex, frecuencias de radio utilizadas.

En el Anexo V se adjunta un modelo de comunicación e información al que consignar esta información.

Asimismo, la constitución del MUE se comunicará a las Delegaciones del Gobierno afectadas y a los titulares de los organismos que aportan medios de titularidad estatal, bien a través de los órganos de dirección y asesoramiento conjuntos, si hubieran sido constituidos, o directamente, en caso contrario.

El Mando Único de Extinción así establecido, que a todos los efectos servirá como Puesto de Mando Avanzado conjunto, tendrá las siguientes funciones en relación con el incendio que ha provocado su designación:

- Decidir la estrategia de extinción para el incendio.
- Definir las órdenes operativas que se derivan de la estrategia elegida y asegurarse de que se transmiten a los distintos Grupos de Acción.
- Coordinar la actuación de los medios intervinientes, especialmente los medios de titularidad estatal.
- Informar a los órganos de dirección de los Planes de Comunidades Autónomas de las medidas de emergencia que es necesario tomar: evacuaciones, corte de carreteras, corte de líneas de alta tensión, etcétera.

En todo caso, el MUE preparará un Plan de Operaciones que comunicará inmediatamente a todos los organismos que intervienen en la extinción del incendio, para su aplicación.

Los medios de titularidad estatal que intervengan en el incendio, especialmente medios aéreos de la Dirección General de Desarrollo Rural y Política Forestal, y medios de las Fuerzas Armadas, recibirán las instrucciones de actuación exclusivamente a través del Mando Único de Extinción.

Estas funciones serán asumidas directamente por el Mando Operativo Integrado cuando la situación haya sido declarada de interés nacional.

4.8 Grupos de acción.

En caso de emergencia de interés nacional, el Comité de Dirección utilizará los grupos de acción previamente establecidos en el Plan de la Comunidad Autónoma afectada. En su defecto o según su criterio, establecerá aquellos que sean necesarios para el eficaz desarrollo de las operaciones de emergencia.

4.9 Delegaciones y Subdelegaciones de Gobierno y otros organismos concernidos de la administración territorial del estado.

4.9.1 Delegaciones y Subdelegaciones de Gobierno: Las Delegaciones y Subdelegaciones del Gobierno realizarán las siguientes funciones:

- Comunicar y difundir con carácter preventivo a los organismos de la Administración General del Estado presentes en su ámbito territorial la información meteorológica relativa al peligro meteorológico de ocurrencia de incendios forestales, a fin que estos puedan adoptar las medidas preventivas correspondientes.
- Recabar información sobre los incendios forestales en curso según lo establecido en el apartado 2.3 del presente plan y realizar el seguimiento de los mismos.
- Alertar, en función de la situación operativa de emergencia declarada por la comunidad autónoma respectiva, a los servicios de la Administración Territorial del Estado de los que dependan medios no asignados al Plan de Comunidad Autónoma que puedan ser necesarios.
- Facilitar la movilización de medios estatales que estén ubicados dentro de su ámbito territorial, sin perjuicio de las normas específicas relativas a la intervención de las Fuerzas Armadas y de los medios de extinción del Ministerio de Agricultura, Alimentación y Medio Ambiente.
- Instar a los órganos competentes de la Comunidad Autónoma respectiva, la constitución del Centro de Coordinación Operativa Integrado (CECOPI) cuando la situación así lo aconseje y en todo caso tras la declaración de emergencia de interés nacional por el Ministro del Interior.

4.9.2 Fuerzas y Cuerpos de Seguridad del Estado: Desarrollarán, en el ámbito territorial de su competencia, junto con las fuerzas de seguridad del resto de administraciones, las acciones necesarias para la vigilancia y control de las zonas afectadas por el incendio; y más específicamente:

- Control de accesos al área del incendio y custodia de las áreas evacuadas.
- Regulación del tráfico.
- Seguridad ciudadana en el área del incendio.

4.9.3 Confederaciones Hidrográficas: Desarrollarán en su ámbito territorial respectivo, funciones de suministro de información hidrológica orientada al apoyo de las actuaciones contra los incendios forestales, como son:

- Recopilar datos de nivel de embalses, a fin de facilitar el acopio de agua por parte de los medios aéreos, y que constituirá parte del contenido del Plan Anual de Prevención

5. Operatividad del Plan

Para conseguir una eficaz movilización de medios y recursos de la Administración General del Estado tanto en apoyo a los Planes de Comunidades Autónomas, como en situaciones declaradas de interés nacional, resulta necesario fijar unos procedimientos de fácil y rápida aplicación, que fijen las actuaciones del conjunto de las administraciones públicas y las permitan funcionar como un todo único e integrado adaptado a la gravedad de las situaciones de emergencia provocadas por uno o muchos incendios forestales simultáneos en todo el territorio nacional.

Así, en el esquema siguiente, se trata de resumir las actuaciones a llevar a cabo en función de las diferentes fases establecidas en el punto 3 de este Plan Estatal.

Los protocolos de actuación, en todas las fases y situaciones, contemplarán aspectos específicos para garantizar la asistencia y seguridad de las personas con discapacidad y otros grupos en situación de vulnerabilidad.

5.1 Actuaciones según fases y situaciones.

5.1.1 Fase de alerta y seguimiento: En esta fase se llevarán a cabo las siguientes acciones:

- Seguimiento de la predicción del peligro meteorológico de incendios forestales.
- Seguimiento del Sistema coordinado de alerta e información sobre las características, medios y consecuencias de los incendios forestales en curso.
- Información a los órganos y autoridades competentes en materia de protección civil.
- Movilización de medios ordinarios de extinción.

5.1.2 Fase de gestión operativa: Además de las señaladas anteriormente, podrán iniciarse las siguientes acciones:

- Análisis de consecuencias (sobre las personas y bienes no forestales).
- Movilización de medios extraordinarios:
 - Medios del Ministerio de Agricultura, Alimentación y Medio Ambiente.
 - Fuerzas Armadas.
 - Medios de otras comunidades autónomas no afectadas.
 - Medios y recursos internacionales.
- Información a los órganos y autoridades competentes en materia de protección civil y a la población en general.
- Convocatoria, en su caso, del Comité de Dirección autonómico (CECOPI).
- Convocatoria, en su caso, del CECO.

5.1.3 Fase de emergencia de interés nacional: Además de las consignadas anteriormente, se realizarán, en todo caso, las siguientes:

- Convocatoria del CECO.
- Constitución del Consejo de Dirección y activación de la Dirección Operativa.
- Convocatoria del Comité de Dirección de Plan de Comunidad Autónoma y constitución del CECOPI.
- Todas aquellas acciones contenidas en la declaración de emergencia de interés nacional.

5.2 Obtención y difusión de la información.

5.2.1 Predicción de peligro meteorológico de incendios forestales: A efectos del Plan Estatal, la Agencia Estatal de Meteorología elaborará diariamente una predicción para todo el territorio nacional de al menos 24 horas de alcance de las variables meteorológicas

necesarias para calcular un índice meteorológico de peligro de incendio forestal, según lo indicado en el apartado 2.2 de este plan. Esta información será puesta a disposición del resto de organismos representados en el CECO en formato numérico y cartográfico para todo el territorio nacional, y será distribuida con carácter preventivo entre los órganos de dirección de los Planes de Comunidades Autónomas y del Plan Estatal o viceversa, sin perjuicio de las que con mayor detalle contemplen los Planes de las Comunidades Autónomas.

Así, se les dará difusión electrónica o se pondrán a disposición a través de la correspondiente plataforma digital, para facilitar su acceso.

5.2.2 Información a los órganos y autoridades competentes en materia de protección civil: La información dispuesta atendiendo a los contenidos del punto 2.3 de este Plan Estatal habrá de completarse, por parte de las Delegaciones y Subdelegaciones del Gobierno, con información relativa a:

- La constitución de órganos de coordinación y transferencia de responsabilidades: CECOPI, Comité de Dirección, Comité Asesor y Gabinete de Información en el Plan de Comunidad Autónoma correspondiente en su caso.
- Intervención de medios de otras comunidades autónomas, si los hubiere.

Esta información se actualizará periódicamente siempre que se produzcan modificaciones en la situación operativa del Plan de Comunidad Autónoma; y cuando las circunstancias del incendio así lo aconsejen.

Igualmente las Delegaciones y Subdelegaciones del Gobierno elaborarán y distribuirán un resumen del incendio tan pronto como se hayan valorado y recabado sus consecuencias.

Los modelos de boletines en los que dicha información es remitida figuran en el Anexo VI de este Plan. Los boletines son de dos tipos:

- Boletín de evolución del incendio.
- Boletín de fin de incendio.

La información obtenida de acuerdo a los párrafos anteriores y remitida a la Dirección General de Protección Civil y Emergencias, será recopilada por la Sala Nacional de Emergencias que la distribuirá por medios electrónicos entre los órganos competentes en materia de Protección Civil de las Comunidades Autónomas, Delegados y Subdelegados de Gobierno, y organismos de la Administración General del Estado representados en el CECO.

5.3 Convocatoria de los órganos de dirección y coordinación.

La convocatoria del Comité Estatal de Coordinación para realizar las funciones asignadas a este órgano en situaciones de emergencia, se efectuará en función de la información recibida en la Dirección General de Protección Civil y Emergencias sobre índices de gravedad potencial de los diferentes incendios y situaciones operativas comunicadas por los órganos de dirección de los planes de comunidades autónomas, que se desarrollen simultáneamente en el territorio nacional, o de la información de que pudiera disponer por otro cauce cualquiera de los organismos que lo forman. De acuerdo con lo establecido en el apartado 4.2.3 del presente Plan, la constitución del CECO en situaciones de emergencia no implica necesariamente la reunión de sus miembros.

El Ministro del Interior podrá convocar al Consejo de Dirección del Plan Estatal cuando exista una situación de emergencia que pudiera aconsejar la declaración de la emergencia de interés nacional, en cuyo caso el o los Delegados del Gobierno en las comunidades autónomas afectadas solicitarán a los órganos competentes de las respectivas comunidades autónomas la constitución del CECOPI correspondiente en cada una de ellas, en caso de no haberse constituido aún.

5.4 Declaración de emergencia de interés nacional.

Cuando la emergencia reúna las características establecidas en la Norma Básica de Protección Civil, aprobada por el Real Decreto 407/1992, de 24 de abril, el Ministro del Interior podrá declarar una emergencia de interés nacional, por iniciativa propia o a instancias de:

- Las comunidades autónomas.

- Los Delegados del Gobierno en las mismas.

La declaración de la emergencia de interés nacional será inmediatamente comunicada al Ministerio de Defensa, el Departamento de Seguridad Nacional de la Presidencia del Gobierno, las Consejerías competentes en materia de protección Civil de las comunidades autónomas afectadas, Delegados del Gobierno y General Jefe de la Unidad Militar de Emergencias con los siguientes efectos:

- Los Planes de Protección Civil ante el Riesgo de Incendios Forestales de las comunidades autónomas afectadas, pasarán a ser dirigidos por los correspondientes Delegados del Gobierno, en el seno de los Comités de Dirección Integrados (CECOPIs).

- Los medios y recursos, cualquiera que sea su titularidad y ubicación en el territorio nacional, podrán ser puestos a disposición de las actividades de emergencia, de conformidad con lo previsto en los arts. 4 y 16 de la Ley 2/1985, de 21 de enero, de Protección Civil.

- Bajo la dependencia del Ministro del Interior, quien ejercerá la superior dirección del conjunto de las Administraciones Públicas, corresponderá al General Jefe de la Unidad Militar de Emergencias (GEJUME) la dirección operativa de las actuaciones a realizar en la zona; sin perjuicio de las competencias de Fuerzas y Cuerpos de Seguridad en materia de seguridad pública.

5.5 Movilización de medios y recursos.

5.5.1 Movilización de medios y recursos del Ministerio de Agricultura Alimentación y Medio Ambiente: En relación con los medios del Ministerio de Agricultura Alimentación y Medio Ambiente, ya sean propios, contratados o que actúen en virtud del convenio existente con el Ministerio de Defensa, corresponderá a la Dirección General de Desarrollo Rural y Política Forestal, ordenar la movilización de los medios de que disponga para el apoyo a la extinción de incendios forestales en las comunidades autónomas, siguiendo las normas de intervención específicas que al efecto apruebe.

En dichas normas se establecerá, para cada medio disponible, y en función de su ubicación, las comunidades autónomas que se hallen en su zona de actuación preferente. Cuando los medios del Ministerio de Agricultura Alimentación y Medio Ambiente intervengan fuera de su zona de actuación preferente, sin perjuicio de que puedan ser movilizados por el mismo procedimiento, tendrán la consideración de medios extraordinarios.

5.5.2 Solicitud de cooperación de las Fuerzas Armadas (UME): Será competencia del Ministerio del Interior la formulación de la solicitud de intervención de la Unidad Militar de Emergencias al Ministerio de Defensa. El Ministro de Interior, a través de la Dirección General de Protección Civil y Emergencias, solicitará dicha intervención al Ministro de Defensa, a través de la Dirección General de Política de Defensa, a requerimiento del órgano competente en materia de Protección Civil de las comunidades autónomas, tal como señala el Real Decreto 1097/2011 de 22 de julio, por el que se aprueba el protocolo de intervención de la Unidad Militar de Emergencias.

Para cursar dicha solicitud las autoridades competentes cumplimentarán el Anexo VII, acompañado de un informe sobre la situación de emergencia que motiva dicha solicitud, que será condición necesaria, cuando la Situación Operativa del Plan correspondiente se encuentre en Situación 1 de las contempladas en la Directriz Básica (Anexo II).

Cuando las condiciones que motivaron su solicitud hubieran desaparecido, o la autoridad competente de la comunidad autónoma así lo decida, procederá a comunicar la solicitud de repliegue de dicha Unidad a la Dirección General de Protección Civil y Emergencias, la cual dará traslado al Ministerio de Defensa, que ordenará el mismo.

Los efectivos de la Unidad actuarán siempre encuadrados y dirigidos por sus mandos naturales.

5.5.3 Movilización de medios de otras Comunidades Autónomas a través del plan Estatal: La solicitud de medios pertenecientes a otras Administraciones, siempre que se haga a través del Plan Estatal (Anexo VIII), se efectuará por la Dirección General de Protección Civil y Emergencias en coordinación con la Dirección General de Desarrollo Rural y Política Forestal, a requerimiento del órgano que en cada momento ejerza la Dirección del

Plan en la Comunidad Autónoma afectada, o de la Dirección Operativa del Plan Estatal, cuando la emergencia haya sido declarada de interés nacional.

Para ello se tendrá en cuenta los inventarios de capacidades a los que hace referencia el apartado 2.4 de este plan. En este caso, los medios citados tendrán la consideración de medios extraordinarios y su movilización quedará reflejada en el Sistema coordinado de alerta e información sobre las características, medios y consecuencias de los incendios forestales en curso.

Las condiciones generales en relación con la movilización de medios de otras comunidades autónomas a través del Plan Estatal son las siguientes:

- Como regla general, la ayuda se prestará de forma gratuita. No obstante, los titulares de los medios de asistencia, podrán, en casos concretos, condicionar la ayuda al resarcimiento de determinados gastos por parte de la comunidad autónoma que recibe la ayuda.

- En el transcurso de las operaciones, los gastos ocasionados por el aprovisionamiento de los equipos de socorro, así como por el suministro de los artículos necesarios para el funcionamiento de los vehículos u otro material, correrán a cargo de la Administración solicitante a la que corresponda la dirección de la emergencia.

- La Dirección General de Protección Civil y Emergencias facilitará el traslado al área afectada, en las adecuadas condiciones de seguridad y rapidez, de los medios y recursos aportados, cuando éstos sean proporcionados a su requerimiento.

- Los gastos de emergencia que sean llevados a cabo a instancias de los Delegados del Gobierno, correrán a cargo de los presupuestos de la Dirección General de Protección Civil y Emergencias, previa autorización de ésta, de acuerdo con lo establecido en el Real Decreto 307/2005, de 18 de marzo, por el que se regulan las subvenciones en atención a determinadas necesidades derivadas de situaciones de emergencia o de naturaleza catastrófica y se establece el procedimiento para su concesión, modificado por el Real Decreto 477/2007, de 13 de abril.

- La aportación de medios y recursos de comunidades autónomas a través del Plan Estatal, a solicitud del órgano competente de la Comunidad Autónoma afectada, será en todo caso voluntaria por parte de aquellas y sin perjuicio de los acuerdos existentes.

5.5.4 Movilización de otros medios y recursos estatales: Los medios ordinarios ubicados en el ámbito territorial de la Comunidad Autónoma afectada pertenecientes a las Fuerzas y Cuerpos de Seguridad del Estado se movilizarán conforme a los protocolos establecidos, tanto internos como de coordinación con la comunidad autónoma.

La movilización de aquellos medios de las Fuerzas y Cuerpos de Seguridad del Estado que por sus características se consideren como medios extraordinarios, se efectuará a través del correspondiente Delegado o Subdelegado de Gobierno, si se hallaren ubicados en la comunidad autónoma afectada.

En todos los casos, las Fuerzas y Cuerpos de Seguridad del Estado actuarán, en el ejercicio de sus funciones, bajo responsabilidad de sus mandos naturales.

5.5.5 Movilización de medios y recursos internacionales: La solicitud de ayuda internacional, una vez agotadas las posibilidades de incorporación de medios nacionales, se efectuará por la Dirección General de Protección Civil y Emergencias de acuerdo con los procedimientos establecidos para la aplicación de la Decisión n.º 1313/2013/UE, del Parlamento Europeo y del Consejo de 17 de diciembre, así como en virtud de los convenios bilaterales en materia de incendios forestales, suscritos por España.

La Dirección General de Protección Civil y Emergencias canalizará asimismo, en colaboración con la Dirección General de Desarrollo Rural y Política Forestal, las solicitudes de prestación de ayuda al exterior, en materia de lucha contra incendios forestales, que se deriven de la Decisión y de los convenios internacionales anteriormente aludidos de acuerdo con el procedimiento del Anexo IX, en el caso que dicha ayuda se preste por medios operados por el 43 Grupo.

Para el caso particular en que los convenios bilaterales habiliten actuaciones recíprocas de pronto ataque y de aquellas otras cuyas solicitudes y autorizaciones se realicen a través de los Subdelegados de Gobierno y las estructuras descentralizadas de los países limítrofes a ambos lados de la frontera y éstas sean ejercidas por los medios y recursos de las

comunidades autónomas, éstas lo comunicarán con posterioridad y lo antes posible a los Subdelegados y Delegados de Gobierno, tanto si se trata de actuaciones de medios españoles al otro lado de la frontera, como de medios extranjeros de países limítrofes en territorio nacional. (Anexo X)

La Administración General del Estado, a solicitud de la comunidad autónoma, facilitará la integración y coordinación de los medios internacionales en el o los incendios, según las Directrices Europeas de apoyo del país anfitrión para los equipos internacionales de ayuda.

5.6 Planes de coordinación y apoyo.

Los Planes Estatales hasta ahora vigentes vienen configurando una serie de planes de coordinación y apoyo para su aplicación en emergencias cualquiera que sea su causa de origen, que faciliten determinadas actividades muy específicas consideradas imprescindibles para conseguir la protección de personas y sus bienes tanto en situaciones dónde se halle presente el interés nacional o en apoyo a los planes propios de las comunidades autónomas.

Los Planes de Coordinación y Apoyo constituyen, en consecuencia, la organización y los procedimientos de actuación para la movilización efectiva de recursos existentes para la realización de determinadas actividades que, complementando a las previstas en los Planes de Comunidades Autónomas, sean necesarios para la atención de una emergencia causada por incendios forestales.

Los Planes de Coordinación y Apoyo identificados que han de formar parte del Plan Estatal ante incendios forestales, de acuerdo con la tipología del riesgo, son:

- Plan de evacuación y albergue.
- Plan de intervención psicológica y social.
- Plan de actuación para el restablecimiento del suministro de energía y combustibles.
- Plan de rehabilitación de las telecomunicaciones.
- Plan de apoyo logístico.
- Plan de coordinación informativa en situaciones de emergencia.
- Plan de seguridad ciudadana.

En la organización de estos planes podrán integrarse, además de los medios y recursos de titularidad estatal, los que para el desempeño de las mismas o análogas actividades hayan sido incluidos en los planes de protección civil de las comunidades autónomas y de ámbito local.

5.7 Redes de Telecomunicaciones.

En el anexo XI de este Plan se incluyen las características de los sistemas de telecomunicaciones que está previsto utilizar, aplicados fundamentalmente al caso en que la situación, por su intensidad y extensión, haya sido declarada de interés nacional por el Ministro del Interior.

5.8 Repliegue de medios y fin de emergencia de interés nacional.

El repliegue de medios se efectuará por el órgano que hubiera ordenado su movilización y siguiendo procedimientos análogos.

La declaración de fin de emergencia de interés nacional le corresponderá al Ministro del Interior cuando hubieran desaparecido las razones que aconsejaron su declaración, restableciendo la organización de respuesta a la emergencia existente previamente a su declaración, en las comunidades autónomas afectadas.

6. Mantenimiento e implantación del Plan

El mantenimiento del Plan Estatal tiene los siguientes objetivos:

- Comprobar y mejorar la eficacia del Plan.
- Incorporar los cambios pertinentes aconsejados por la adquisición de nuevos conocimientos sobre el riesgo por incendios forestales.

Para ello las acciones de mantenimiento serán las siguientes:

- Análisis de los datos referentes al riesgo por incendios forestales y del sistema de información sobre todos los incendios forestales.
- Difusión del Plan entre las instituciones y el personal involucrado en su aplicación.
- Contribuir a la mejora del conocimiento sobre el riesgo de incendios forestales y las medidas de autoprotección entre los ciudadanos.
- Realización de jornadas periódicas de análisis de la campaña de incendios forestales que permitan sacar y incorporar las correspondientes lecciones aprendidas.
- Realización de ejercicios y simulacros, que permitan la incorporación de un programa de lecciones aprendidas que mejoren su implantación.

Para la realización de estas actuaciones se recabará la colaboración de los órganos competentes en materia de protección civil de las comunidades autónomas.

Realizar acciones de formación dirigidas a los componentes de los servicios de intervención, para que puedan atender adecuadamente las necesidades de las personas con discapacidad y otros grupos en situación de vulnerabilidad.

ANEXO I

Índice de peligro meteorológico de incendios forestales

En AEMET (Agencia Estatal de Meteorología) se ha venido prestando apoyo meteorológico a la prevención de incendios forestales en España desde el año 1993 hasta la pasada campaña de 2010 con los valores y mapas del índice IRIF (Índice Meteorológico de Riesgo de Incendios Forestales), basado en el Sistema NFDRS (National Fire Danger Rating System, USA, 1988). El índice IRIF se caracteriza porque estima una probabilidad de ignición pero no informa sobre el comportamiento del fuego. Su valor es puntual y se obtiene mediante tablas de entrada sucesiva a partir de datos de temperatura, humedad relativa, dirección y velocidad del viento, observados a las 12 UTC y pronosticados para la misma hora del día siguiente. Se generaliza a una zona de gran extensión, definida en función de los límites autonómicos y provinciales, los accidentes geográficos y la vegetación.

Durante los años 2006 a 2009 se desarrollaron¹ un conjunto de programas informáticos con el fin de mejorar y actualizar este apoyo y obtener el análisis y pronóstico diario del riesgo meteorológico de incendio forestal mediante seis índices y subíndices que forman en conjunto el Sistema FWI (Fire Weather Index System). Además, se llevó a cabo la calibración requerida para generar las clases o niveles de riesgo adecuados al área de aplicación: todo el territorio nacional.

¹ María Allúe Camacho y Candelas Peral García (Cuerpo Facultativo de Meteorólogos del Estado), AEMET, Departamento de Desarrollo y Aplicaciones, Área de Aplicaciones.

El Sistema FWI es el resultado de muchos años de investigación llevados a cabo en Canadá. Este Sistema es considerado un subsistema del Sistema CFFDRS (Canadian Forest Fire Danger Rating System, 1970), y actualmente tiene una gran aceptación internacional. Se aplica en Australia, Nueva Zelanda, Indonesia, Malasia, parte de Estados Unidos, Argentina, México, Suecia, Portugal y en algunos países mediterráneos como Francia, Italia, Croacia y Grecia. En España, AEMET lo aplica desde 2011.

El Sistema FWI se caracteriza porque los datos que intervienen en los cálculos se obtienen a partir de estaciones meteorológicas y de un modelo, medidos a las 12 UTC del mismo día del cálculo, siendo las variables de entrada:

- temperatura del aire seco T (°C),
- humedad relativa del aire Hr (%),
- velocidad del viento Vv (km/h) y
- precipitación registrada en las últimas 24 horas Pp (mm).

Conviene aclarar que los datos del análisis y pronóstico se refieren a las 12 UTC con el fin de obtener el valor de máximo riesgo, lo que sucede en torno al mediodía, y que su valor tiene validez varias horas antes y después de las 12 UTC. El índice FWI es considerado un índice acumulativo pues los datos de entrada incluyen los índices calculados el día anterior,

es decir, en un día cualquiera se tiene en cuenta información de ese mismo día y de días pasados.

En AEMET los datos que intervienen en el cálculo del índice FWI proceden de su red de estaciones sinópticas y automáticas y del modelo HINM 0.05 (resolución espacial de 0.05° y ventana de trabajo de 47.367 puntos de grid). Cada punto de grid se sitúa en el centro de un cuadrado o píxel de 5 km de lado, por tanto, las variables de cálculo son representativas de un área de 25 km² o 2500 ha. AEMET tiene previsto la puesta en operación de un nuevo modelo meteorológico, HARMONIE (resolución espacial de 2,5 km. y mejora en los procesos físicos), que sustituirá al HINM. AEMET incorporará sistemáticamente mejoras en el cálculo del índice.

Así, a un incendio cualquiera se le puede atribuir los datos del modelo en el punto de grid que le corresponda por latitud y longitud geográficas, aunque ello implique que el mismo valor de las variables en el resto del área del píxel corresponda a un área no ardida.

Los mapas de índices que se generan son de alta resolución espacial y de representación continua, con límites autonómicos y provinciales, aunque en un futuro próximo se pretende que las zonas definidas como de riesgo de incendio forestal sean las mismas que las utilizadas en el actual Sistema de Avisos de Metealerta de AEMET.

El Sistema FWI fue desarrollado originalmente para las condiciones meteorológicas y estructurales de los extensos bosques de pino de Canadá. En el esquema de la Fig.1 se muestran las variables meteorológicas de entrada y el orden en que se obtienen los subíndices e índices que lo forman.

Nivel 1: Observaciones meteorológicas

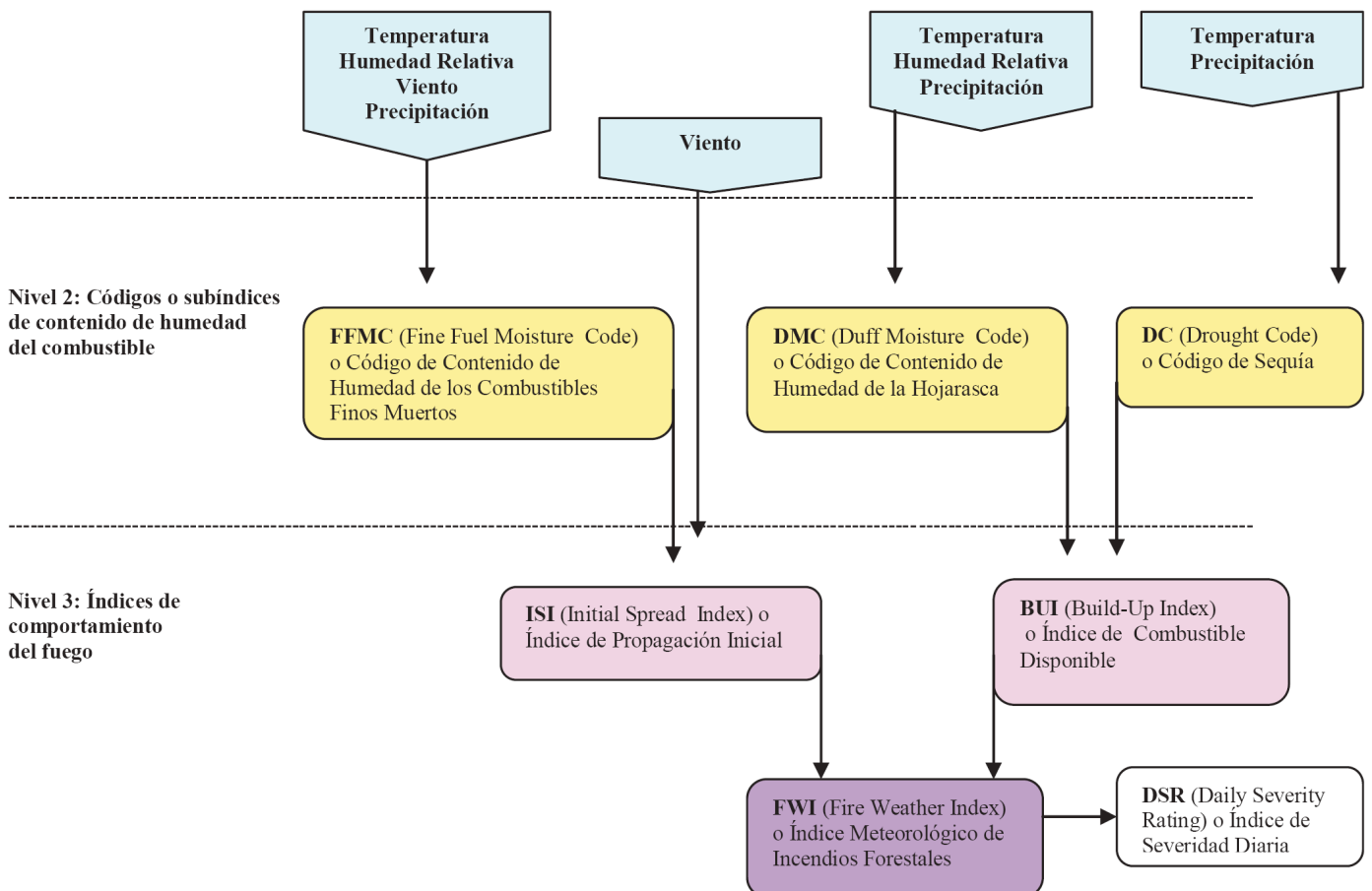


Fig.1. Estructura del Sistema FWI y orden secuencial en el cálculo del índice FWI

Los tres primeros subíndices (FMMC, DMC, DC) se refieren al contenido de humedad del combustible considerando tres capas de suelo orgánico de diferente profundidad, lo que permite medir diferentes velocidades de desecación y una mayor eficacia en la ignición. Su denominación se debe al estándar de los bosques canadienses que tienen un significativo estrato orgánico subyacente a la capa de hojarasca, siendo este estrato bastante menor en las zonas forestales de España.

– FMMC (Fine Fuel Moisture Code) o Código de Humedad de los Combustibles Ligeros o Finos Muertos: Este código o subíndice estima el contenido de humedad de los combustibles ligeros muertos y de la materia orgánica de una capa de suelo de unos 1.2 cm de profundidad y un peso de materia seca de unos 0.25 kg/m².

Su valor en un día cualquiera depende de la temperatura, la humedad relativa, la velocidad del viento y la precipitación acumulada en las últimas 24 horas, así como del índice del día anterior (FMMCO). La precipitación necesaria para modificar su valor es de 0.5 mm; por debajo de este umbral se considera interceptada por la vegetación. Este subíndice es un buen indicador de la probabilidad de ignición de que un incendio sea producido por partículas incandescentes o que tenga origen antrópico, ya que este tipo de materiales son muy susceptibles de ser inflamados.

– DMC (Duff Moisture Code) o Código del Contenido de Humedad de la Hojarasca: Estima el contenido de humedad de los combustibles de tamaño mediano con diámetro entre 3.8 y 7.6 cm y de la materia orgánica de una capa del suelo de unos 7 cm de profundidad y un peso de materia seca de unos 5 kg/m². Depende de la temperatura, la humedad relativa del aire, la precipitación acumulada en 24 horas y de su valor del día anterior (DMCO). En este caso la precipitación necesaria para modificarlo es de 1.5 mm. En su formulación empírica interviene también la duración del día a través de coeficientes tabulados.

– DC (Drought Code) o Código de Sequía: Estima el contenido de humedad de los combustibles de gran tamaño con un diámetro entre 12.7 y 17.8 cm y de la materia orgánica de una capa del suelo de unos 18 cm de profundidad y un peso de materia seca de unos 25 kg/m². Su valor depende de la temperatura del aire, la precipitación registrada en las últimas 24 horas, el valor del subíndice del día anterior (DC0) y de la duración del día. La precipitación necesaria para modificarlo es de 2.8 mm. Es un buen indicador de los efectos estacionales de la sequía en los combustibles de gran tamaño.

Sus valores numéricos dependen no sólo del contenido de humedad del estrato sino de otros factores no incluidos en la formulación, por ello requieren una calibración específica en cada país. Los tres subíndices se utilizan como indicadores para la planificación e identificación de las condiciones ideales en las que podrían hacerse quemas controladas, y unidos a datos de la velocidad del viento dan lugar a dos índices intermedios (ISI, BUI) con los que finalmente se obtiene el índice FWI, de gran utilidad en la predicción de posibles incendios y en la planificación de su extinción.

– ISI (Initial Spread Index) o Índice de Propagación Inicial: Mediante una combinación del subíndice FMMC y de la velocidad del viento se estima la velocidad de propagación del fuego en el frente de llamas, en terreno llano y en ausencia de medidas de extinción, sin la influencia de la variabilidad debida al combustible.

– BUI (Build-Up Index) o Índice de Combustible Disponible: Se obtiene con una combinación de los índices DMC y DC. Estima el combustible total disponible (partículas medias y gruesas) para la combustión y propagación del fuego, incluyendo los combustibles pesados que se hallan en el suelo y que pueden alimentar el fuego.

– FWI (Fire Weather Index) o Índice Meteorológico de Incendios Forestales: Se obtiene combinando linealmente un indicador de la velocidad de propagación del incendio (ISI) y un indicador del combustible disponible (BUI); es decir, el FWI constituye una buena medida de la probabilidad de ignición, relacionada a su vez con el contenido de humedad de los combustibles, la posible extensión del incendio y con la dificultad de su extinción. El índice FWI representa la intensidad de propagación del fuego, medida como energía desarrollada por unidad de longitud del frente del incendio, y puede ser considerado como un índice de comportamiento del fuego.

Debido a los numerosos efectos que intervienen en el cálculo del índice FWI, se podría obtener un mismo valor del índice pero en condiciones muy diferentes. Así, un valor alto de FWI puede deberse a un ISI alto (velocidad de propagación inicial alta) o a una probabilidad de ignición alta (elevada intensidad del viento) o a ambos; pero un valor alto de FWI puede deberse también a un BUI alto (capas del subsuelo muy secas).

– DSR (Daily Severity Rating) o Índice de Severidad Diaria: Este es un subíndice posterior que se obtiene mediante una función exponencial del FWI. Se considera una medida de la dificultad existente para controlar un incendio.

La calibración

La calibración (Fig. 2 a 5) se llevó a cabo con los valores diarios del FWI obtenidos con datos de 134 estaciones meteorológicas de AEMET, los registros históricos de área quemada y con los datos de los incendios ocurridos en el entorno de dichas estaciones en el periodo de 10 años (1997-2006), considerando sólo los meses de junio a octubre.

Es decir, para cada una de las 134 estaciones se obtuvieron 4 valores umbrales (5 estratos o niveles de alerta) que determinaron una estratificación diferente en cada una de ellas, hecho que queda reflejado en los mapas de las Fig. 2 a 5. No es lo mismo el cálculo del FWI en el norte de la península que en el sur.

Normalmente el valor del índice FWI se halla dentro del rango (0 100) aunque en la práctica se estratifica en cinco clases o niveles de riesgo estimados a partir del método de calibración ideado por Alexander (1994), separadas entre sí por los umbrales calculados, más adecuado para la comprensión del público en general, cuyas características principales son las siguientes:

– Clase 1: Bajo (0 - umbral 1).

La humedad de los combustibles superficiales no mantiene los incendios que puedan iniciarse. La ignición puede tener lugar cerca de intensas y prolongadas fuentes de calor, y en general, el fuego resultante no se propaga lejos del punto de origen; si lo hace, se consigue el control con facilidad. Con suficiente déficit de humedad, el combustible puede arder lentamente sin llamas, bajo las cenizas. Por ejemplo, en lugares bien drenados con un DC > 300 y/o un BUI > 40 pueden esperarse incendios subterráneos o superficiales. La altura de la llama no es visible.

– Clase 2: Moderado (umbral 1 - umbral 2).

Los combustibles pueden sostener la ignición y la combustión de los tizones inflamados y no inflamados. El avance del fuego en superficie será lento. El control de este tipo de incendios es relativamente fácil, pero pueden causar problemas al personal de extinción y producir pérdidas cuantiosas. La altura de la llama puede llegar hasta 1.3 metros.

– Clase 3: Alto (umbral 2 - umbral 3).

Es muy probable que se produzcan incendios de rápido y vigoroso avance y que el control del incendio se haga gradualmente más difícil si no se ataja en su comienzo. La altura de la llama puede llegar a ser de 1.4 a 2.5 metros.

– Clase 4: Muy Alto (umbral 3 - umbral 4).

Las condiciones del incendio son críticas y puede observarse una intensa superficie con árboles ardiendo, incluso en las copas. La altura de la llama puede llegar a ser de 2.6 a 3.5 metros.

– Clase 5: Extremo (> umbral 4).

La situación es explosiva o supercrítica, con incendios violentos (elevada velocidad de propagación, incendios en copas de árboles, focos secundarios, pavesas, columnas de convección y grandes paredes de llamas). La altura de la llama es superior a 3.5 metros.

FWI: Umbral 1

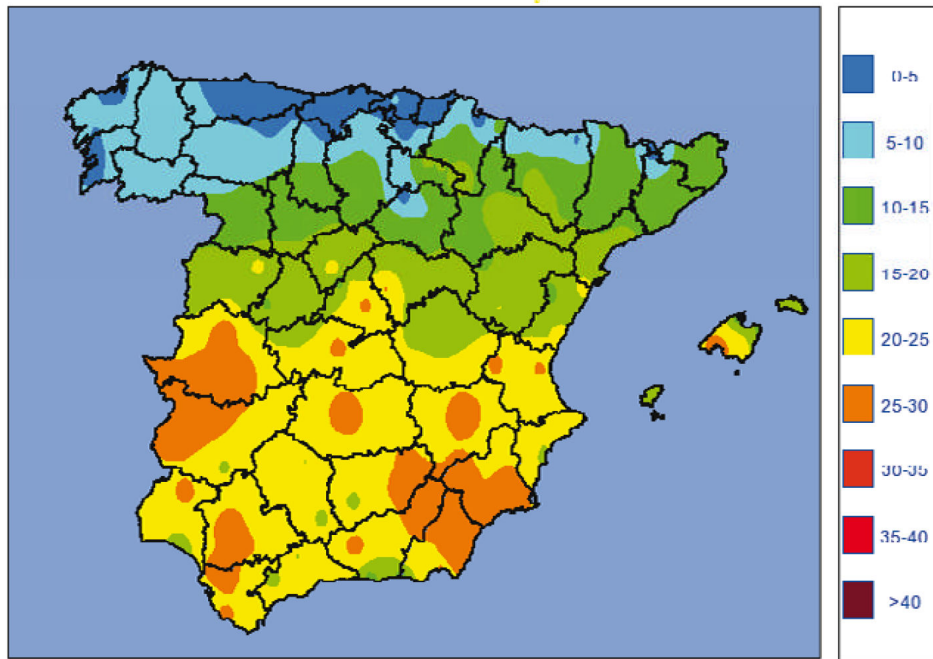


Fig. 2. Mapa de los valores del índice FWI que determinan el umbral 1 de la calibración.

FWI: Umbral 2

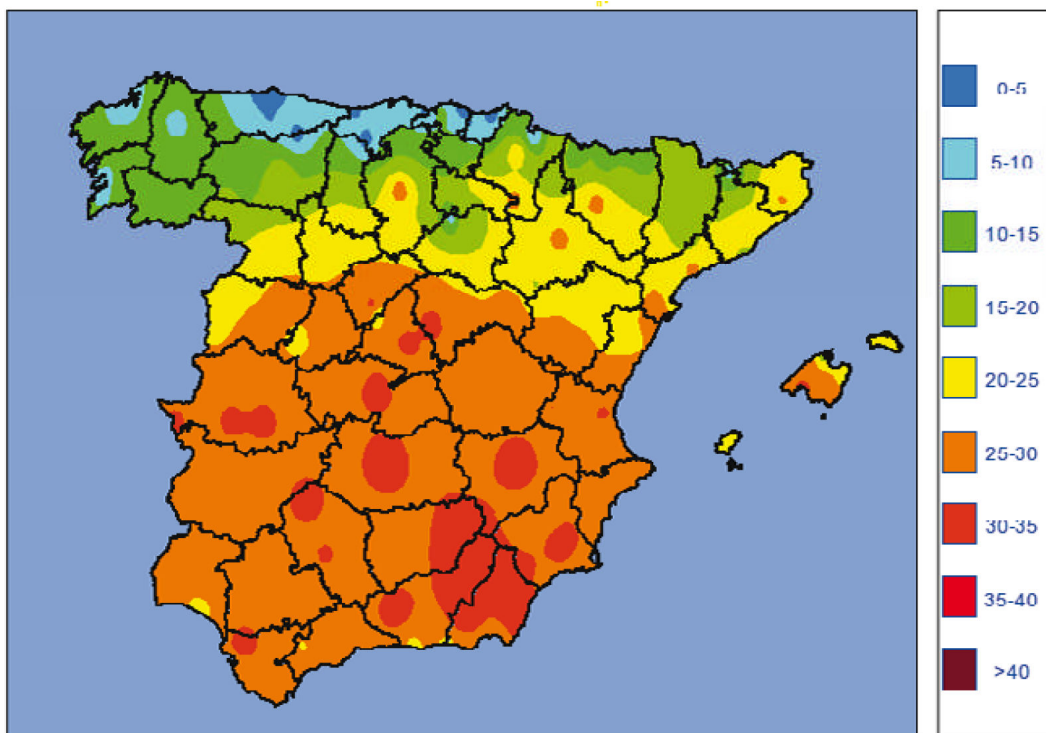


Fig. 3. Mapa de los valores del índice FWI que determinan el umbral 2 de la calibración.

FWI: Umbral 3

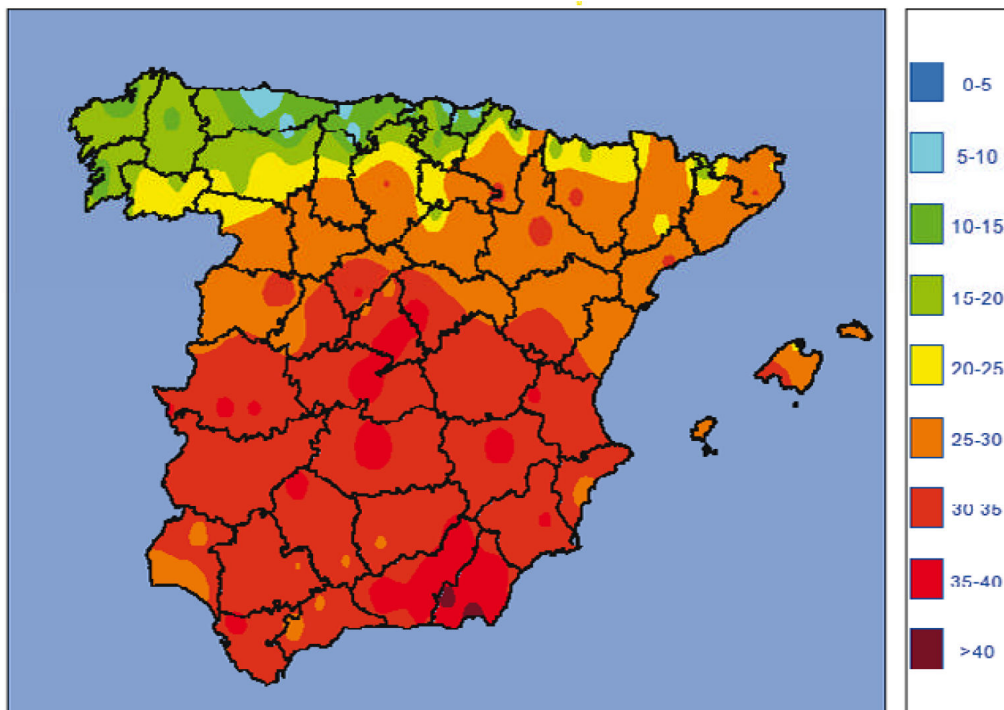


Fig. 4. Mapa de los valores del índice FWI que determinan el umbral 3 de la calibración.

FWI: Umbral 4

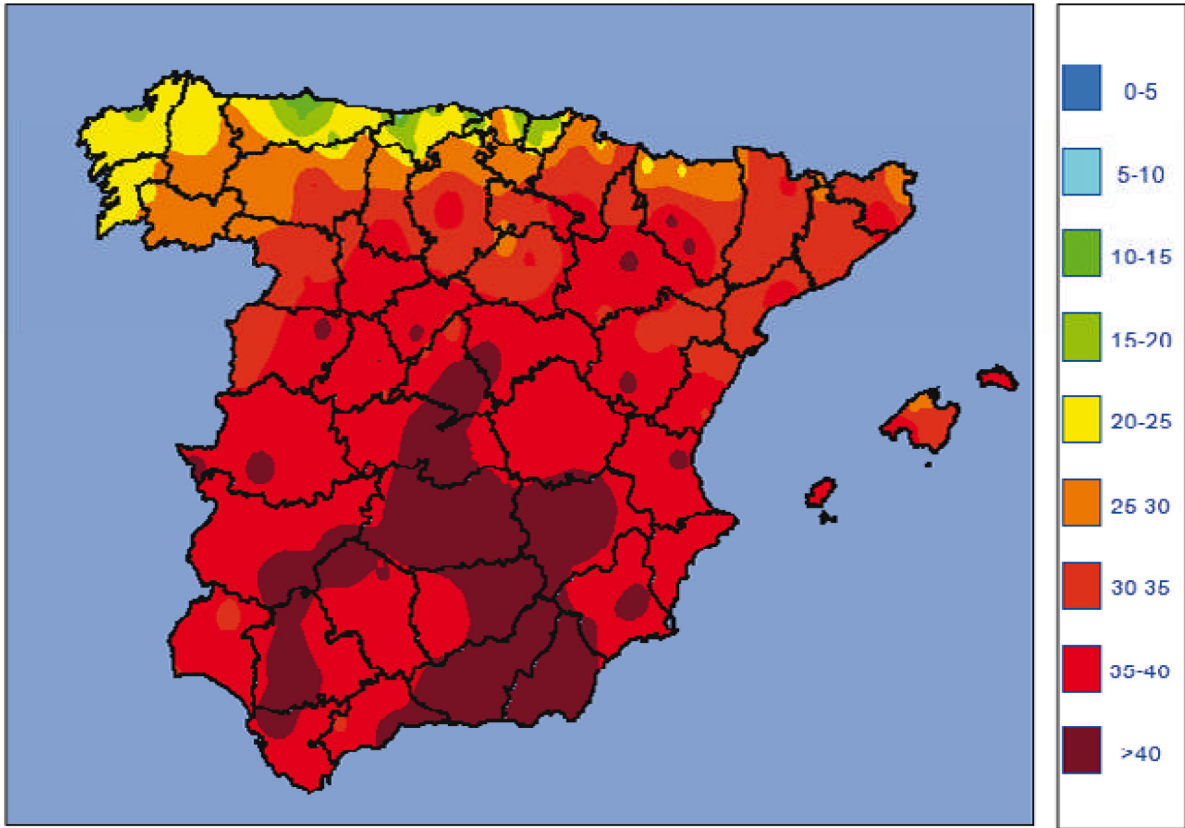


Fig. 5. Mapa de los valores del índice FWI que determinan el umbral 4 de la calibración. Finalmente, se incluye un ejemplo completo de la salida gráfica del modelo:

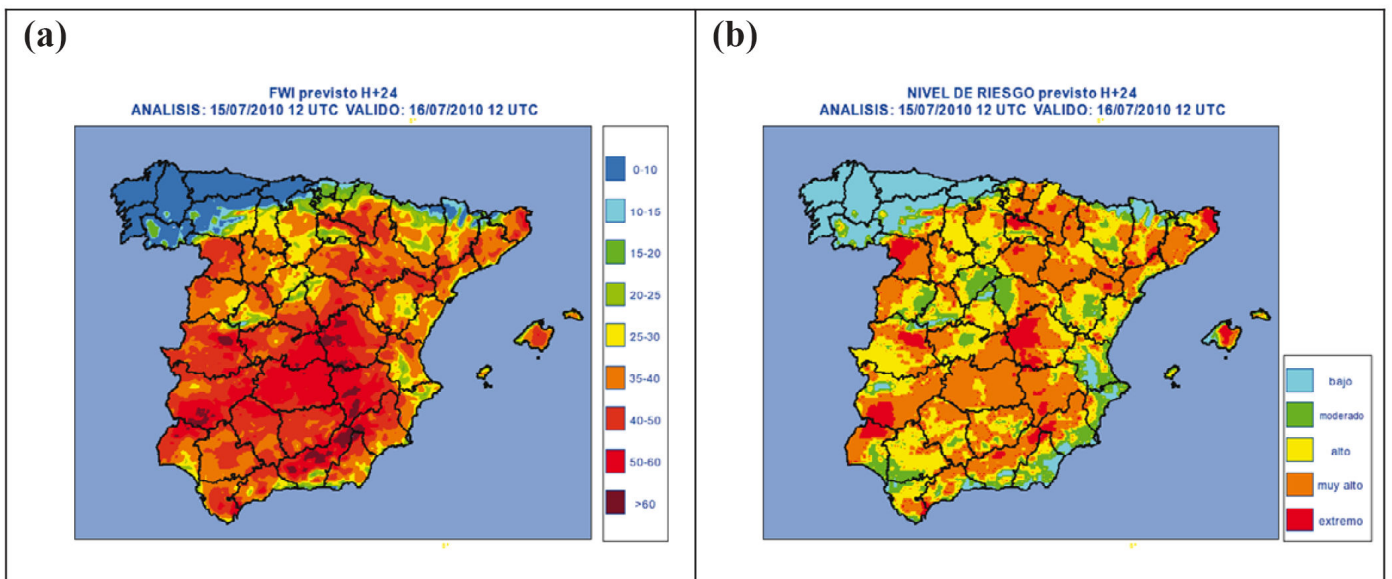


Fig. 30. Mapas previstos H + 24 del: (a) Índice FWI; (b) Nivel de riesgo.

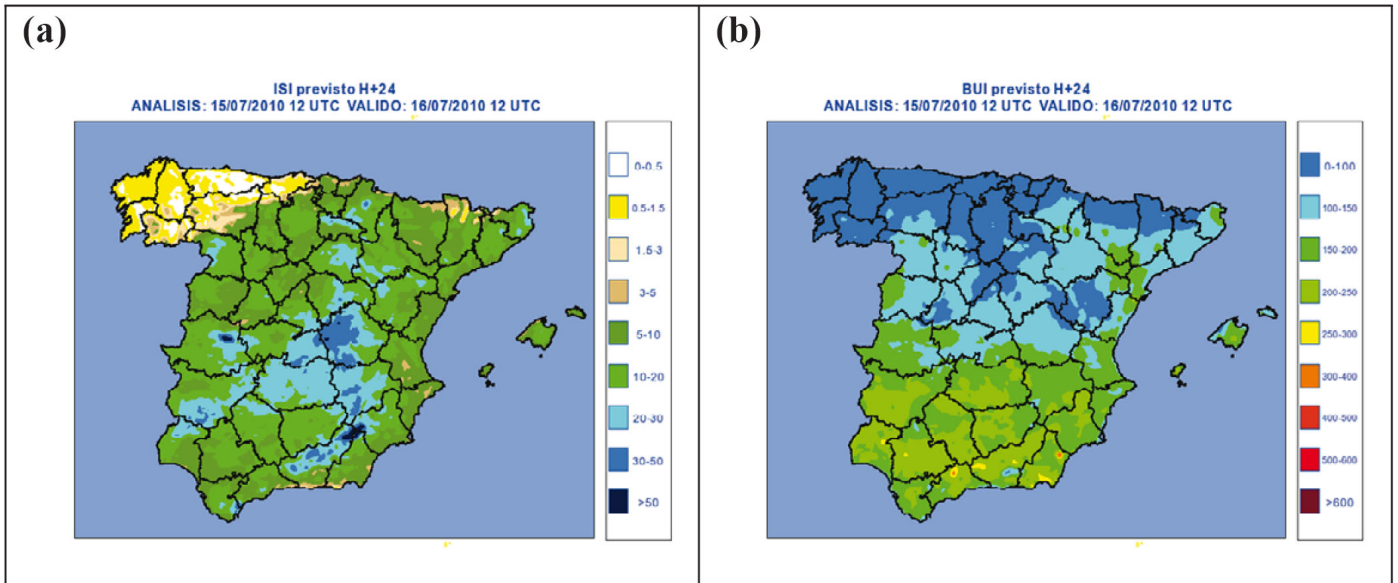


Fig. 31. Mapas previstos H + 24 del: (a) Índice ISI; (b) Índice BUI.

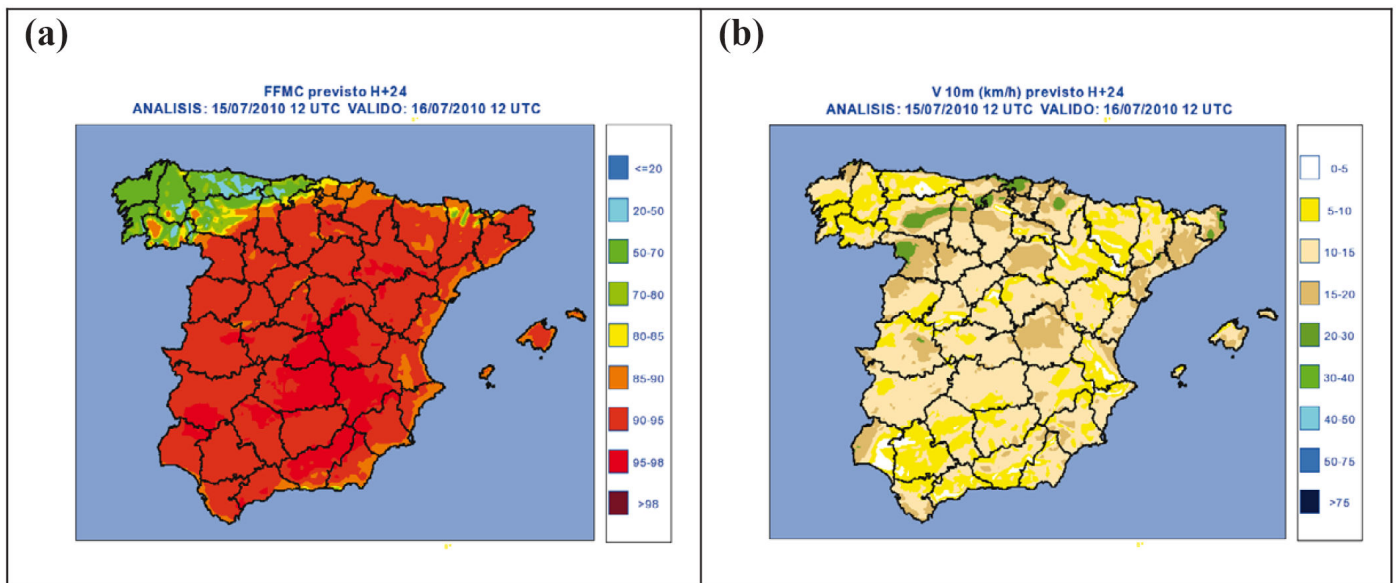


Fig. 32. Mapas previstos H + 24 del: (a) Subíndice FFMC; (b) Viento medido a 10 m sobre el suelo.

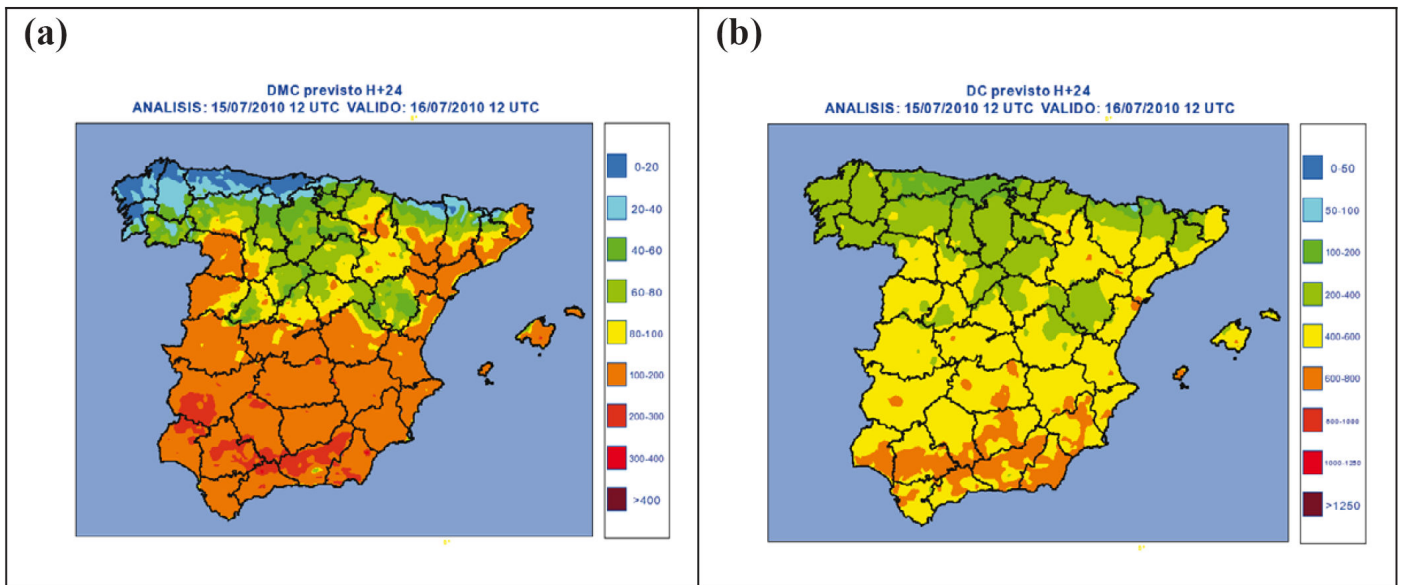


Fig. 33. Mapas previstos H + 24 del: (a) Subíndice DMC; (b) Subíndice DC.

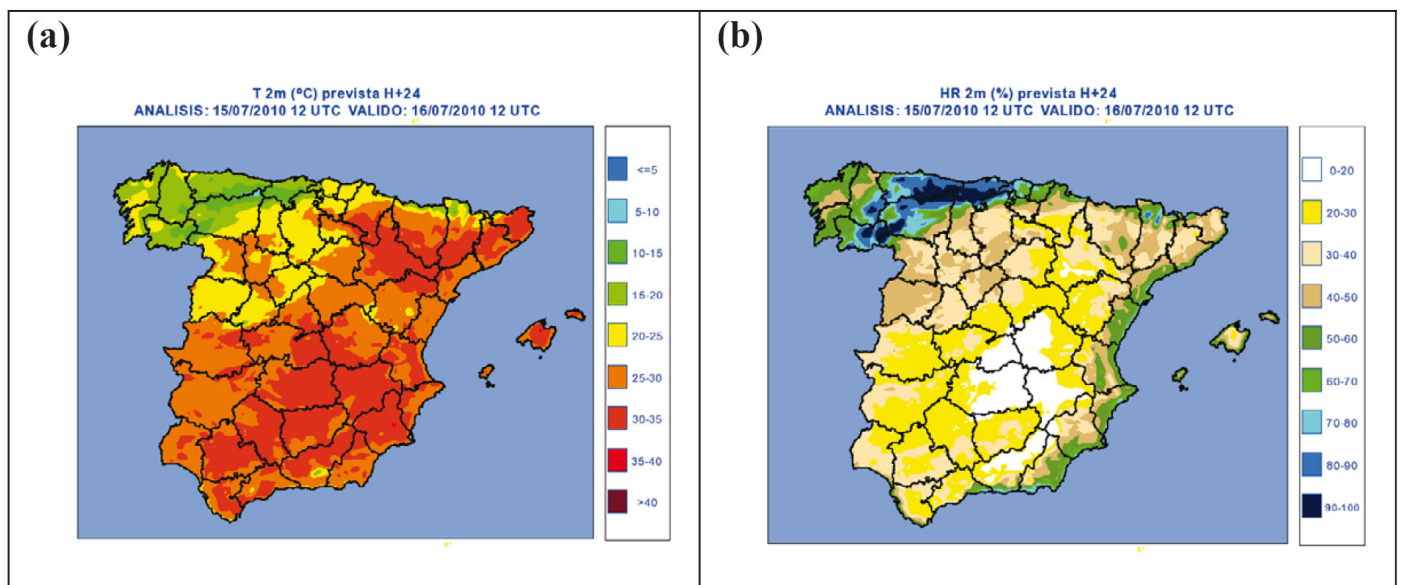


Fig. 34. Mapas previstos H + 24 de: (a) Temperatura medida a 2 m sobre el suelo; (b) Humedad relativa medida a 2 m sobre el suelo

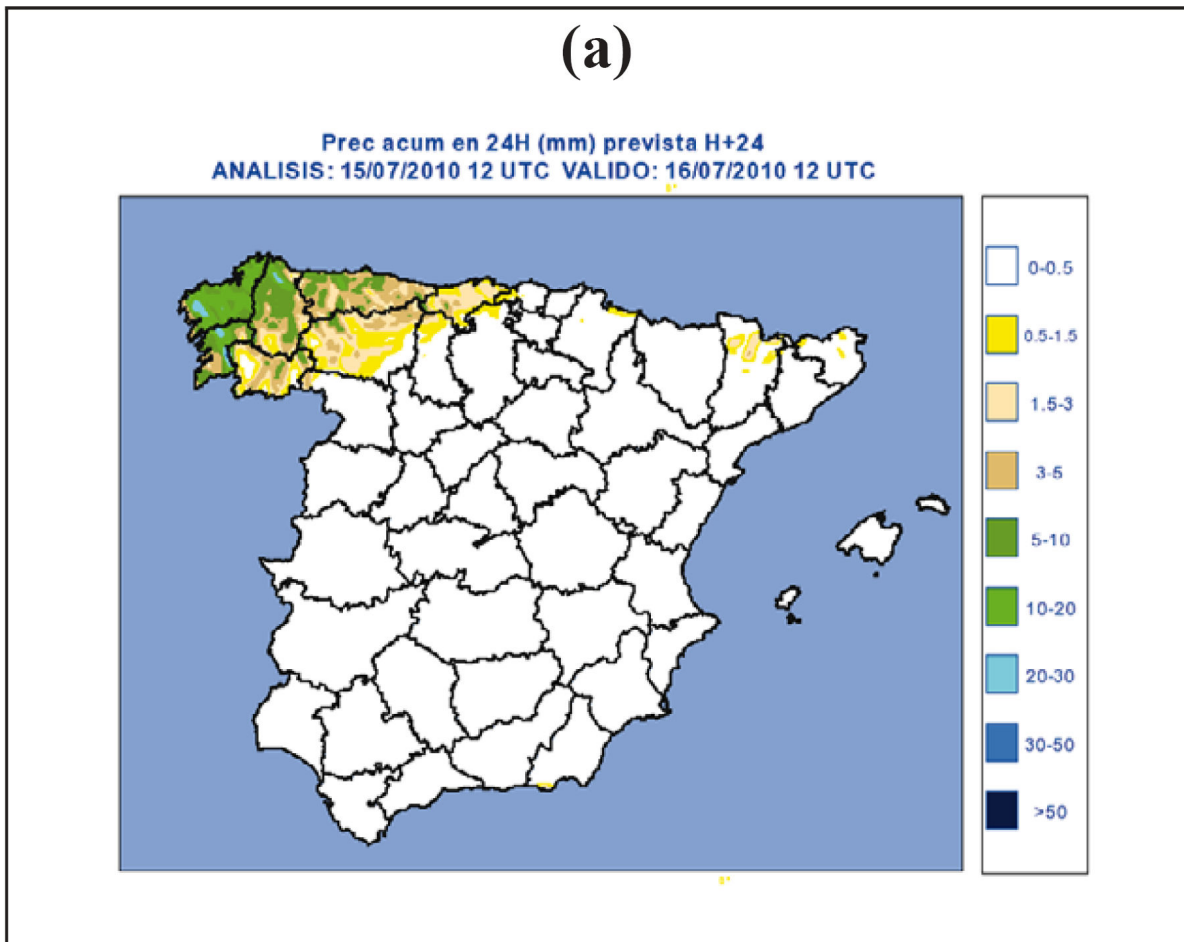


Fig. 35. Mapa previsto H + 24 de Precipitación acumulada en 24 horas

Islas Canarias

Nivel de riesgo:

Para las Islas Canarias el nivel de riesgo se ha estratificado en cinco clases desde un punto de vista únicamente climatológico. Cada clase o nivel se corresponde con un rango de valores del FWI entre distintos percentiles. Así el nivel bajo de riesgo de incendio forestal se corresponde con los valores de FWI que se encuentran por debajo de su percentil 40, el nivel moderado se corresponde con los valores de FWI que se encuentran entre su percentil 40 y 65, el nivel alto, entre 65 y 85, el nivel muy alto entre 85 y 95 y el nivel extremo por encima del percentil 95. Es importante señalar que el nivel de riesgo que aquí se proporciona únicamente tiene en cuenta los factores meteorológicos y climatológicos del riesgo. Por tanto, si se quiere dar una idea real del riesgo de incendio forestal, será necesario combinarlo con otros factores que influyen en la ocurrencia de incendios forestales, como pueden ser el tipo, cantidad y distribución de la vegetación, el tipo de suelo, la causalidad, etc.



Figura 36. Mapa de los valores del índice FWI que determina el umbral 1 de la calibración.

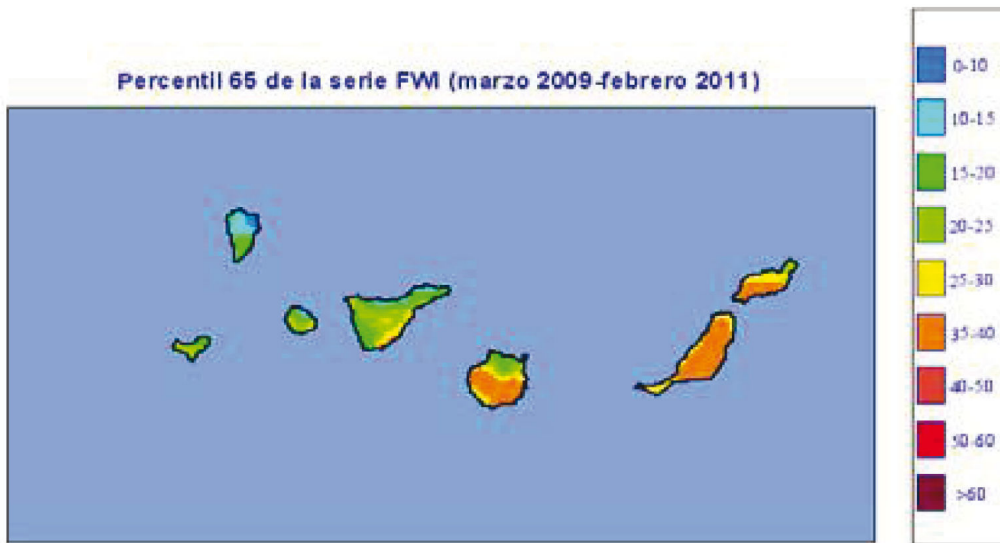


Figura 37. Mapa de los valores del índice FWI que determina el umbral 2 de la calibración.

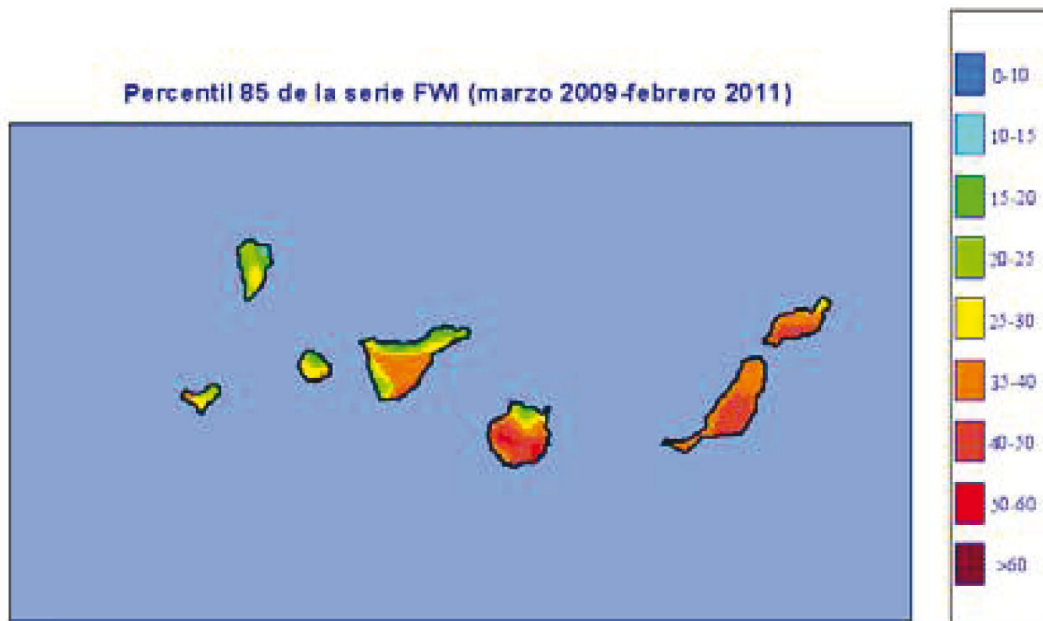


Figura 38. Mapa de los valores del índice FWI que determina el umbral 3 de la calibración.

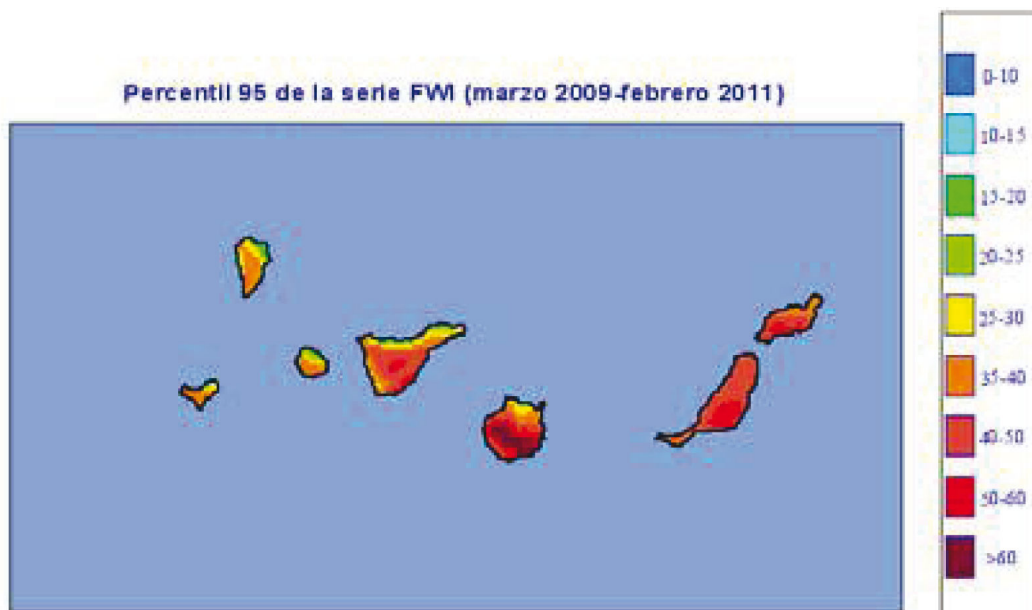


Figura 39. Mapa de los valores del índice FWI que determina el umbral 4 de la calibración.

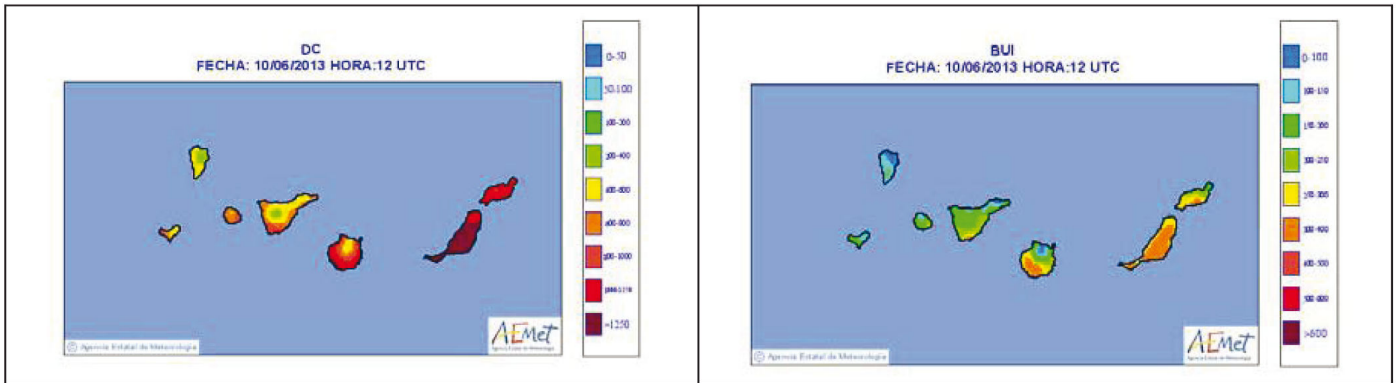


Figura 40. Mapa previstos H+24 d: (a) Subíndice DD y (b) Subíndice BUI.

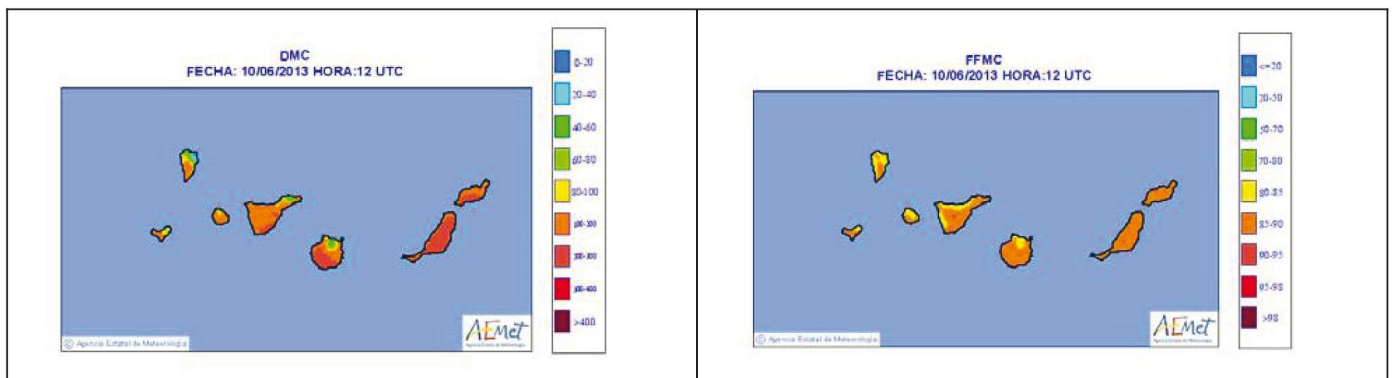


Figura 41. Mapa previstos H+24 d: (a) Subíndice DMC y (b) Subíndice FFMC.

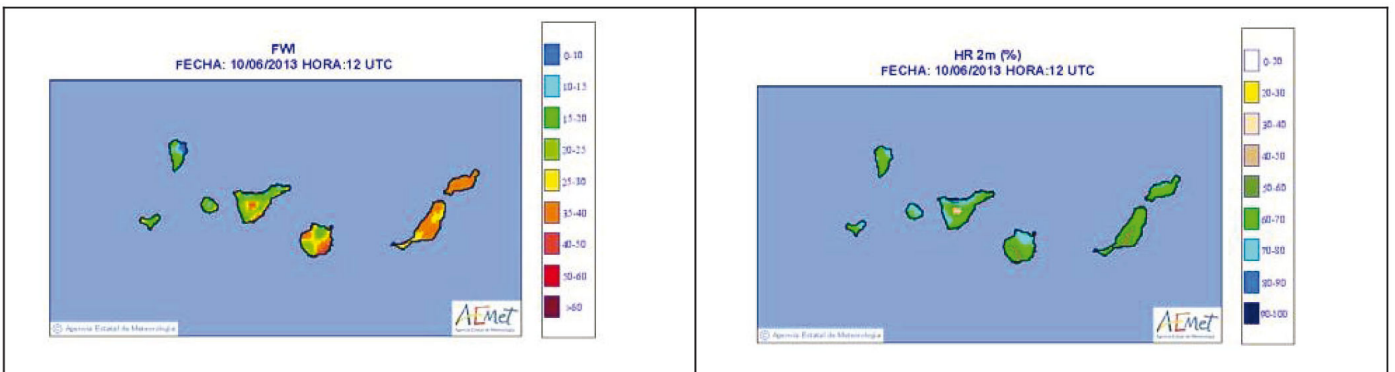


Figura 42. Mapa previstos H+24 d: (a) Subíndice FWI y (b) Humedad relativa.

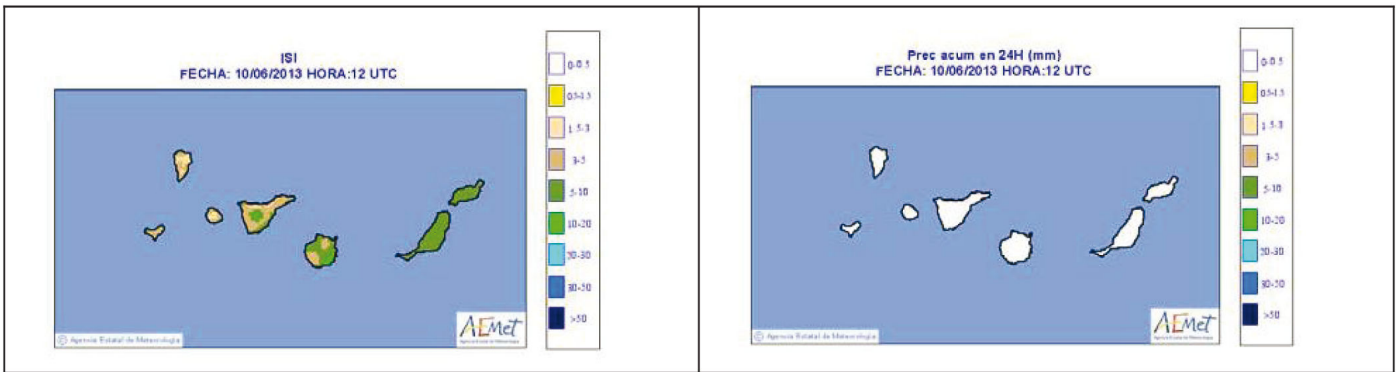


Figura 43. Mapa previstos H+24 d: (a) Subíndice ISI y (b) Precipitación Acumulada.

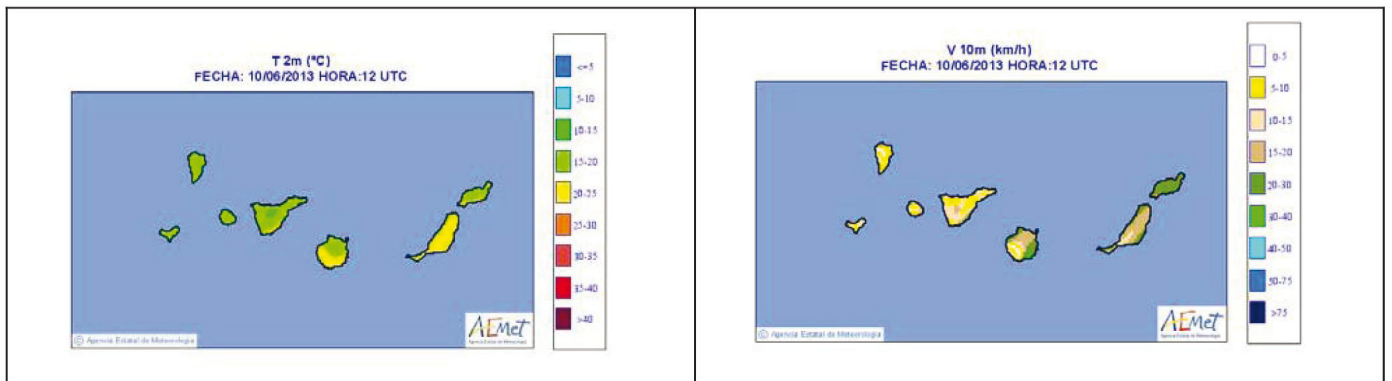


Figura 44. Mapa previstos H+24 d: (a) Temperatura a 2 m y (b) Viento a 10 m.

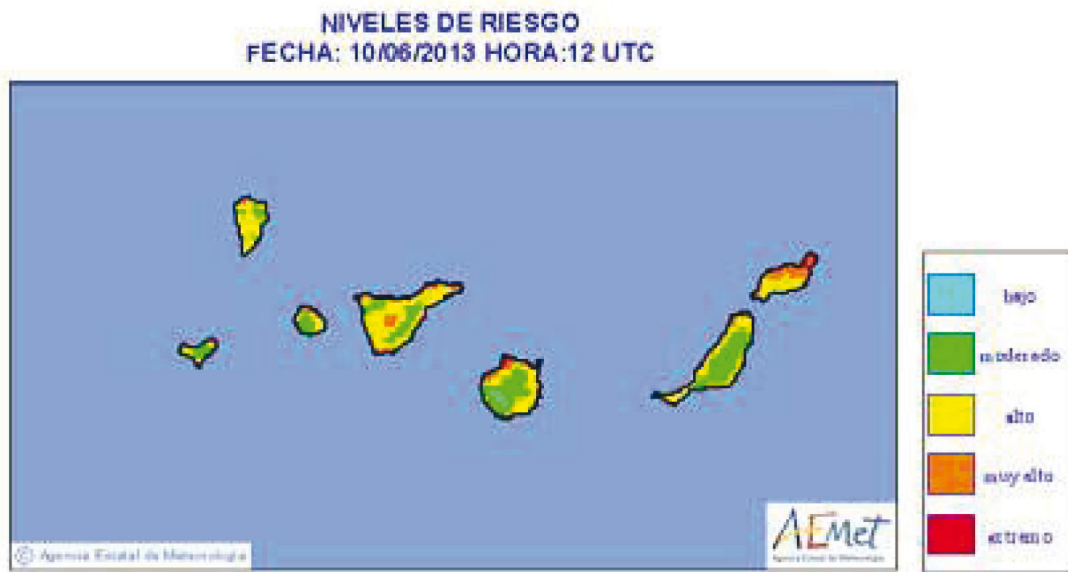


Figura 45. Mapa previstos H+24 d: Nivel de riesgo.

ANEXO II

Situaciones Operativas de los Planes Contemplados en la Directriz Básica de Protección Civil por emergencias por incendios forestales

Situaciones Operativas de los Planes Especiales de Comunidad Autónoma contempladas en la Directriz Básica de Protección Civil para Emergencias por Incendios Forestales. (R.D. 893/2013 de 15 de noviembre)

Los planes de emergencia por incendio forestal se caracterizan por establecer las actuaciones que deben realizar los distintos órganos que componen su estructura; y los medios y recursos que se deben movilizar en función de la situación operativa en que se encuentre el plan.

Para la declaración más ajustada de dicha situación operativa del plan, puede servir de referencia el índice de gravedad potencial del o de los incendios que han llevado a la activación del plan.

Esto requiere de una actuación coordinada de las autoridades y órganos competentes para anticipar recursos o acciones a llevar a cabo y para minimizar el daño sobre la población, los bienes y el medio ambiente.

Así, la situación operativa de los Planes será consecuencia de los daños ocurridos o del daño potencial que, de forma técnica y realista, se prevé que puede llegar a ocasionar (índice de gravedad potencial); y de la disponibilidad de medios y recursos dispuestos, teniendo en cuenta además otros criterios relativos a:

- La simultaneidad temporal y/o concentración espacial de conatos o incendios forestales que pudieran tener lugar en un espacio territorial determinado.
- La suficiencia, idoneidad y disposición de los medios y recursos con los que cuente el Plan para el control del incendio y/o para la atención y socorro de la población afectada.
- La estacionalidad temporal así como la activación y puesta en servicio de los dispositivos de prevención y extinción de incendios forestales determinados en los planes.
- Otras circunstancias de índole administrativo por razón del espacio territorial afectado, o por la intensidad y/o gravedad de las consecuencias sobrevenidas o potenciales sobre personas y sus bienes.
- Cualquier otra a criterio de la autoridad a quien corresponda la dirección del Plan activado correspondiente.

Atendiendo a los criterios anteriores, las situaciones operativas de los Planes podrán ser al menos las siguientes:

Situación 0: Situación de emergencia provocada por uno o varios incendios forestales que, en su evolución previsible, puedan afectar sólo a bienes de naturaleza forestal; y puedan ser controlados con los medios y recursos del propio plan local o de Comunidad Autónoma, e incluyendo medios del Estado, siempre y cuando éstos últimos actúen dentro de su zona de actuación preferente.

Situación 1: Situación de emergencia provocada por uno o varios incendios forestales que en su evolución previsible, puedan afectar gravemente a bienes forestales y, en su caso, afectar levemente a la población y bienes de naturaleza no forestal y puedan ser controlados con los medios y recursos del plan de Comunidad Autónoma, o para cuya extinción pueda ser necesario que, a solicitud del órgano competente de la Comunidad Autónoma y previa valoración por la Dirección General de Protección Civil y Emergencias del Ministerio del Interior o de la Dirección General de Desarrollo Rural y Política Forestal del Ministerio de Agricultura, Alimentación y Medio Ambiente, según corresponda, sean incorporados medios extraordinarios.

Situación 2: Situación de emergencia provocada por uno o varios incendios forestales que, en su evolución previsible, puedan afectar gravemente a la población y bienes de naturaleza no forestal, exigiendo la adopción inmediata de medidas de protección y socorro; y pueda ser necesario que, a solicitud del órgano competente de la Comunidad Autónoma, sean incorporados medios extraordinarios, o puedan comportar situaciones que deriven hacia el interés nacional.

La calificación de la situación operativa de los planes, en los niveles anteriores, será efectuada por el órgano competente de la Comunidad Autónoma. Dicha calificación podrá variar de acuerdo con la evolución de la emergencia.

Situación 3: Situación de emergencia correspondiente y consecutiva a la declaración de emergencia de interés nacional por el Ministro del Interior.

ANEXO III

Matriz de cálculo del índice de gravedad potencial de incendio forestal

Según se indicaba en el apartado 2.2 de la Directriz básica de planificación de protección civil de emergencia por incendios forestales, al objeto de facilitar una movilización eficaz y coordinada de los medios y recursos de extinción; y priorizar su utilización en situaciones de simultaneidad de incendios forestales, en varias Comunidades Autónomas, se propone una matriz de cálculo del índice de gravedad potencial de forma que la determinación de este índice pueda llegar a ser homogéneo para todo el territorio y por lo tanto más fácilmente comparable.

En su determinación se tendrán en cuenta los factores que aparecen en la columna de la izquierda de la matriz. Para determinar el Índice de Gravedad Potencial, se suman las puntuaciones de aquellos factores presentes en el incendio. Cada factor tiene en la matriz una puntuación de 1, 3 y 5 puntos respectivamente. El sumatorio de las distintas puntuaciones para cada factor, determina la gravedad según la siguiente puntuación.

Incendio de gravedad	Sumatorio de puntos
Baja.	6-12
Moderada.	13-26
Alta.	27-42
Severa.	43-55

De acuerdo a esta tabla, todo incendio forestal puede ser clasificado de acuerdo a su índice de gravedad según la siguiente escala.

- Incendio de Gravedad Baja. Incendio que, por su comportamiento y evolución no reviste gravedad para las personas, ni bienes de especial relevancia o valor ecológico.
- Incendio de Gravedad Moderada. Incendio que, por su comportamiento, no reviste gravedad para las personas, aunque puede que sí para bienes de especial vulnerabilidad.
- Incendio de Gravedad Alta. Incendio que, por su comportamiento, reviste gravedad para las personas, además de para bienes especialmente vulnerables.
- Incendio de Gravedad Suma. Incendio que, por su comportamiento, reviste gravedad máxima para las personas, además de para bienes espacialmente vulnerables. Siendo imprescindible la adopción de medidas de protección y socorro.

CÓDIGO DE DERECHO AGRARIO (III) PROPIEDAD Y EXPLOTACIONES AGRARIAS
§ 70 Plan Estatal de Protección Civil para Emergencias por Incendios Forestales

Tabla 1
Matriz de Cálculo del IGIF

Factores a considerar /		/ Puntuación a sumar		1	3	5
Topografía	Pendiente	Pte. Suave (<20%) y/o terreno aledaño poco accidentado.	Pte. Media (20 - 30 %) y/o terreno aledaño ondulado-accidentado.	Pte. Fuerte (>30%) y/o terreno accidentado-escarpado.		
	Accesibilidad	Accesibilidad Alta por viales y/o buen tránsito de vehículos fuera de ellos.	Accesibilidad Media por viales y/o tránsito regular de vehículos fuera de ellos.	Accesibilidad Baja por viales y/o nulo tránsito de vehículos fuera de ellos.		
Combustible	Combustibilidad	Combustibilidad Baja (Mod. 8, 9, 10 y 11).	Combustibilidad Media (Mod. 5, 7 y 2).	Combustibilidad Alta (Mod. 1, 3, 4, 6, 12 y 13).		
	Continuidad	Continuidad Nivel 1. (Fcc< 33% , y/o < 10 metros de distancia de F.S del frente de llama)	Continuidad Nivel 2. (Fcc 33 - 66% , y/o 10 - 100 metros de distancia de F.S del frente de llama)	Continuidad Nivel 3. (Fcc> 66 % , y/o > 100 metros de distancia de F.S del frente de llama)		
Meteorología	Velocidad Viento	Velocidad viento Baja (≤ 10km/h)	Velocidad viento Media (10 - 30km/h)	Velocidad viento Alta (> 30km/h)		
	Temperatura	Temperaturas Bajas (≤ 25°C)	Temperaturas Medias (26 - 39 °C)	Temperaturas Altas (≥ 40 °C)		
Vulnerabilidad de Personas y Bienes	Edificaciones de Difícil Evacuación			Presencia de E.D.E. en el área de afección del incendio y/o futura progresión del mismo. (Área recreativa, Campings, Hospitales, Residencias geriátricas, Colegios, etc.)		
	Infraestructuras, Instalaciones y Edificios de Riesgo			Presencia de I.I.E.R. en el área de afección del incendio y/o futura progresión del mismo. (Bases aéreas; Gasolineras, Centrales de producción de electricidad o Industrias de productos contaminantes; Redes de suministros ordinarios y productos inflamables, Vías de comunicación de primer orden, Áreas especiales y restringidas a la población civil, etc.)		
	Evacuación de la población			Evacuación de la población de sus viviendas o municipios en el área de afección del incendio y/o futura progresión del mismo.		
Valor añadido	Patrimonio Histórico-artístico			Afección de elementos y/o lugares de especial relevancia catalogados y protegidos de carácter histórico artístico.		
	Valor ecológico			Afección de espacios de especial relevancia ecológica catalogados y protegidos, así como elementos que por su singularidad, rareza o difícil perpetuidad también gocen de especial protección.		

ANEXO IV

Formularios del inventario sobre capacidades de intervención en la extinción de incendios

MODELO FICHAS INVENTARIO

DE CAPACIDADES DE EXTINCIÓN EN LAS CCAA.

MEDIOS AÉREOS

CCAA	PROVINCIA	BASE	HUSO	X_UTM	Y_UTM	MODELO	TIPO	PERSONAL	DESCARGA	OPERATIVIDAD

MEDIOS TERRESTRES

CCAA	PROVINCIA	BASE	HUSO	X_UTM	Y_UTM	MODELO	TIPO	PERSONAL	DESCARGA	OPERATIVIDAD

PERSONAL

		CAMPAÑA DE VERANO		CAMPAÑA DE INVIERNO		RESTO DEL AÑO	
		ubicación	nº brigadistas	ubicación	nº brigadistas	ubicación	nº brigadistas
PROVINCIA	Técnicos/Mandos de Bomberos						
	Forestales/Medioambientales						
	Combatientes de retenes/cuadrillas/brigadas	ubicación	nº brigadistas	ubicación	nº brigadistas	ubicación	nº brigadistas
		ubicación	nº brigadistas	ubicación	nº brigadistas	ubicación	nº brigadistas
Personal de autobombas forestales							
Voluntariado organizado							
Otro personal civil							

ANEXO V

**Modelo de comunicación sobre la constitución del mando único de extinción
de incendios, cuando afecta a más de una Comunidad Autónoma**

Mando único de extinción en incendios entre Comunidades Autónomas limítrofes

DATOS GENERALES SOBRE EL INCENDIO Ó INCENDIOS.
Denominación del incendio:
Fecha de inicio:
Provincias afectadas:
DATOS SOBRE EL MANDO ÚNICO DE EXTINCIÓN.
Fecha y hora de constitución:
Nombre y puesto de los componentes del Mando Único de Extinción:
Emplazamiento/Ubicación:
Comunicaciones: <ul style="list-style-type: none">- Teléfonos: - Fax: - Frecuencias de radio utilizadas:

ANEXO VI

Modelo de comunicación de Parte de evolución y fin de episodio de incendio forestal

INCENDIOS FORESTALES. PARTE DE EVOLUCION

DATOS GENERALES (sobre el inicio del incendio)			
Provincia:	Día:	Hora:	Denominación del incendio (T. Municipal inicio):
ACTUALIZACION		Día:	Hora:
Superficie:	Índice de gravedad potencial del incendio:	Situación Operativa del Plan Especial:	Previsión sobre evolución y control:
Términos municipales afectados:			
CONSECUENCIAS ACAECIDAS		CONSECUENCIAS PREVISTAS	
Muertos:	Heridos:	Personas evacuaciones: Corte de carreteras (indicar denominación de carretera y duración estimada del corte): Corte de vías férreas (indicar denominación de trayecto y duración estimada del corte): Interrupción en servicio de: - Teléfono: - Energía eléctrica: - Agua potable: Otras consecuencias:	
Personas evacuadas:			
Corte de carreteras (indicar denominación de carretera y hora del corte):			
Corte de vías férreas (indicar denominación de trayecto y hora del corte):			
Interrupción en servicio de:			
- Teléfono:			
- Energía eléctrica:			
- Agua potable:			
Otras consecuencias:			
Otras consecuencias:			
ORGANIZACION / ACCIONES			
Medios contemplados en el Plan de Comunidad Autónoma utilizados:			
¿Está constituido el CECOPI?	NO	SI	(fecha/hora de constitución):
Órgano que ejerce la dirección y coordinación de las actuaciones:			
Intervención de medios extraordinarios:			
Medios de la DGDRyPF actuando fuera de su zona de actuación preferente:		Medios de la UME:	
Medios extranjeros:		Otros medios extraordinarios:	

* En caso de que el espacio resulte insuficiente en alguno de los apartados, consignar la información en hojas suplementarias.

CÓDIGO DE DERECHO AGRARIO (III) PROPIEDAD Y EXPLOTACIONES AGRARIAS
§ 70 Plan Estatal de Protección Civil para Emergencias por Incendios Forestales

INCENDIOS FORESTALES. PARTE RESUMEN Y FIN DE EPISODIO.

DATOS GENERALES DEL INCENDIO				
Provincia:	Fecha inicio:	Fecha final:	Denominación incendio (t. municipal inicio):	
Superficie:	Máxima situación operativa del Plan declarada: Índice de gravedad potencial máximo para el incendio:		Previsión del grado de peligro el día inicial: Bajo Moderado Alto Extremo	
Términos municipales afectados:				
CONSECUENCIAS TOTALES ACAECIDAS DURANTE EL INCENDIO				
Muertos:		Heridos:		
Personas evacuadas:		Ha sido necesario dar alojamiento a personas		
Cortes de carreteras:				
Corte de vías férreas:				
Interrupción en servicio de:				
- Teléfono:				
- Energía eléctrica:				
- Agua potable:				
Otras consecuencias:				
ORGANIZACION / ACCIONES				
Constitución de CECOPI.		Día inicio:	Día final:	
Dirección por autoridad estatal.		Día inicio:	Día final:	
Intervención de medios extraordinarios:				
Medios de la DGMNyPF actuando fuera de su zona de actuación preferente:				
Medios de la UME:				
Medios extranjeros:				
Otros medios extraordinarios:				

ANEXO VII

Modelo solicitud de cooperación de las Fuerzas Armadas (UME) e informe de situación que la justifica

SOLICITUD DE COOPERACIÓN DE LAS FUERZAS ARMADAS (UME)

1. DATOS DE LA SOLICITUD	Comunidad Autónoma	<input type="text"/>			
Fecha y Hora	<input type="text"/>	Autoridad Solicitante:	<input type="text"/>		
Persona de Contacto Permanente:	<input type="text"/>				
Cargo:	<input type="text"/>	Tfno:	<input type="text"/>	Móvil	<input type="text"/>
Fax:	<input type="text"/>	E-mail	<input type="text"/>	Adjunta Informe:	<input type="radio"/> SI <input type="radio"/> NO

2. DATOS DE LA EMERGENCIA
<input type="checkbox"/> Incendio Forestal <input type="checkbox"/> Inundación <input type="checkbox"/> Vialidad Invernal
<input type="checkbox"/> IOtra Indique Cual: <input type="text"/>
Nivel ó Situación
<input type="checkbox"/> Sin Declarar <input type="checkbox"/> Situación 0 <input type="checkbox"/> Situación 1 <input type="checkbox"/> Situación 2 <input type="checkbox"/> Situación 3
Constitución CECOPI <input type="radio"/> SI <input type="radio"/> NO Fecha y Hora <input type="text"/>
(Indíquese Municipio, Edificio, o Dirección Completa)
Ubicación Actual <input type="text"/>
Tfn Cecopi <input type="text"/> Fax Cecopi <input type="text"/> Email <input type="text"/>

3. INTERVENCIÓN QUE SE SOLICITA										
Lugar/Lugares de Intervención	<table border="1"><thead><tr><th>Provincia</th><th>Municipio</th><th>Tipo de Intervención (Indíquese)</th></tr></thead><tbody><tr><td><input type="text"/></td><td><input type="text"/></td><td><input type="text"/></td></tr><tr><td><input type="text"/></td><td><input type="text"/></td><td><input type="text"/></td></tr></tbody></table>	Provincia	Municipio	Tipo de Intervención (Indíquese)	<input type="text"/>	<input type="text"/>	<input type="text"/>	<input type="text"/>	<input type="text"/>	<input type="text"/>
Provincia	Municipio	Tipo de Intervención (Indíquese)								
<input type="text"/>	<input type="text"/>	<input type="text"/>								
<input type="text"/>	<input type="text"/>	<input type="text"/>								
<p>1. Extinción de incendios con medios terrestres. 2. Extinción de incendios con medios aéreos. 3. Achique y Bombeo de Agua. 4. Suministro de Agua Potable 5. Suministro de Generadores Eléctricos</p>	<p>6. Búsqueda y rescate de personas en alta Montaña. 7. Búsqueda y rescate en medio acuático. 8. Rehabilitación de Infraestructuras de Emergencia. 9. Transporte de Personas y/o materiales. 10. Atención de Albergues y/o suministro alimentos.</p>									

4. Autoridad	Nombre y Cargo <input type="text"/>	
Firma:	<input type="text"/>	<input type="button" value="Enviar por correo electrónico"/>

SITUACION OPERATIVA DE LA EMERGENCIA			
1. Dirección Operativa sobre el Terreno.			
<input type="radio"/> CECOPI <input type="radio"/> CECOP AUTONÓMICO <input type="radio"/> CECOP MUNICIPAL <input type="radio"/> PMA <input type="radio"/> Otro <i>(Dirección Completa)</i>			
Ubicación: <input style="width: 400px;" type="text"/>		Teléf: <input style="width: 100px;" type="text"/>	
<i>(Nombre y Apellidos)</i>			
POC: <input style="width: 400px;" type="text"/>		Fax: <input style="width: 100px;" type="text"/>	
Email: <input style="width: 250px;" type="text"/>		Móv: <input style="width: 100px;" type="text"/>	
Sit. Declarada: <input type="radio"/> Sin declaración <input type="radio"/> .Sit.1 <input type="radio"/> Sit. 2 <input type="radio"/> Sit.3			
Plan Activado: <input type="checkbox"/> Territorial de C.A. <input type="checkbox"/> Especial de C.A. <input type="checkbox"/> Actuación Municipal.			
2. Medios y Recursos Sobre el Terreno.			
LUGAR DONDE INTERVIENEN (Municipio)	Tipo de Medios (Indíquese números de la relación)	Titularidad (Estatal, Autonómica local, Privada, Internacional)	Unidades
<input style="width: 100%;" type="text"/>	<input style="width: 100%;" type="text"/>	<input style="width: 100%;" type="text"/>	<input style="width: 100%;" type="text"/>
<input style="width: 100%;" type="text"/>	<input style="width: 100%;" type="text"/>	<input style="width: 100%;" type="text"/>	<input style="width: 100%;" type="text"/>
<input style="width: 100%;" type="text"/>	<input style="width: 100%;" type="text"/>	<input style="width: 100%;" type="text"/>	<input style="width: 100%;" type="text"/>
1. Helicópteros de extinción y/o rescate 2. Aviones de Extinción y/o transporte 3. Vehículos de extinción y nodrizas 4. Vehículos de Transporte 5. Maquinaria Pesada y grúas (Mov. de tierras) 6. Vehículos medicalizados o Ambulancias		7. Equipos de Búsqueda y rescate 8. Equipos o Brigadas de Extinción de Incendios 9. Fuerzas y Cuerpos de Seguridad y policías 10. Personal de Protección Civil ó Cruz Roja 11. Voluntarios 12. Máquinas Quitanieves	

CARACTERÍSTICAS DE LA INTERVENCIÓN QUE SE SOLICITA			
1. Recepción de la Unidad.			
<i>(Dirección Completa)</i>			
Dirección: <input style="width: 300px;" type="text"/>		Provincia <input style="width: 100px;" type="text"/>	
<i>(Sólo si se trata de lugares aislados)</i>			
Municipio <input style="width: 150px;" type="text"/>	HUSO: <input style="width: 50px;" type="text"/>	X utm: <input style="width: 50px;" type="text"/>	Y utm: <input style="width: 50px;" type="text"/>
Fecha y hora que se espera a la Unidad <input style="width: 100px;" type="text"/>			
2. Misiones y Capacidad Solicitadas:			
Misión * (Número)	Lugar (Municipio)	Duración inicial prevista.	
<input style="width: 100%;" type="text"/>	<input style="width: 100%;" type="text"/>	<input style="width: 100%;" type="text"/>	
*1. Extinción de Incendios desde tierra 7. Búsqueda y rescate en medio acuático 2. Extinción de Incendio desde aire 8. Búsqueda y rescate en alta Montaña. 3. Achique y bombeo. Retirada de lodos 9. Rehabilitaciones de emergencia de Infraestruc. 4. Suministro de Agua Potable y Alimentos 10. Transporte de personas y/o materiales 5. Suministro de Medios de Abrigo y pernocta 11. Atención de Albergues. 6. Suministro de Energía Eléctrica.			
Nombre y Cargo: <input style="width: 500px;" type="text"/>			
Firma _____			

ANEXO VIII

Solicitud de movilización de medios de las CCAA a través del Plan Estatal

Solicitud de Medios de otras Comunidades Autónomas a través del Plan Estatal

Fecha de petición:	Hora:
Autoridad solicitante:	
Teléfono:	Fax:
E-mail:	
Autoridad a que se destina la solicitud: Director General de Protección Civil y Emergencias	
Grado de urgencia:	
Localización del incendio.	
- Provincia:	Municipio de origen:
- Coordenadas Huso: X:	Y:
- Fecha y hora de inicio:	
Características del incendio.	
Índice de gravedad potencial del incendio:	
- Extensión estimada del incendio (ha.):	
- Bienes amenazados: Población: _____	Infraestructuras: _____ Espacio Natural: _____
- Evolución previsible:	
Medios que intervienen.	
- Terrestres:	
- Aéreos:	
Centro de operaciones de extinción.	
- Ubicación:	Teléfono:
Fax:	
- Frecuencias de radio utilizadas:	
- Persona de contacto (nombre y cargo):	
Medios requeridos (tipo y cantidad).	
Misiones que les serán asignadas.	
Duración prevista de la operación:	
Observaciones:	

ANEXO IX

Solicitud de Medios Operados por el 43 Grupo para Intervención en el extranjero

Protocolo de envío de medios del MAGRAMA operados por el 43 Grupo en misión de apoyo internacional en incendios forestales

1. Antecedentes.

Los medios del Ministerio de Agricultura, Alimentación y Medio Ambiente (MAGRAMA) y de Defensa operados por el 43 Grupo del Ejército del Aire se rigen en el ámbito nacional por las Normas Generales de Intervención de medios del MAGRAMA y por el Convenio de operación firmado entre el MAGRAMA y el Ministerio de Defensa (MINISDEF).

2. Procedimiento de movilización.

En caso de solicitud de apoyo internacional en extinción de incendios forestales el procedimiento a seguir sería el siguiente:

1.º La Dirección General de Protección Civil y Emergencias (DGPCyE) del Ministerio del Interior (MI) recibe la solicitud de apoyo internacional y remite dicha solicitud vía telefónica y vía fax a la Dirección General de Desarrollo Rural y Política Forestal (DGDRPF) del MAGRAMA.

2.º La DGDRPF, analiza la viabilidad de atender la solicitud de acuerdo a la disponibilidad de medios y a la situación de riesgo e incendios forestales en España. En caso de respuesta en sentido positivo traslada dicha autorización vía telefónica y vía fax a la DGPCyE y a la Dirección General de Política de Defensa (DIGENPOL) del MINISDEF a través del correspondiente formulario.

3.º La DIGENPOL traslada a la UME la solicitud y la autorización de la DGDRPF de apoyo internacional con medios operados por el 43 Grupo. Con copia a DGDRPF y DGPCyE.

4.º La UME ordena la movilización de los medios operados por el 43 Grupo de acuerdo a lo autorizado desde la DGDRPF y da traslado vía fax de la misma a DIGENPOL con copia a DGDRPF y DGPCyE.

5.º Tras la orden de movilización, la UME informa, a la mayor brevedad posible a la DGDRPF y DGPCyE de:

- Identificativos de las aeronaves designadas.
- Número de personal desplazado y datos de contacto del responsable de la operación.
- Tiempo estimado para el despegue.
- Tiempo estimado de vuelo, posible paradas y hora prevista de llegada a la base de operaciones designada.

6.º Cualquier incidencia que tenga lugar durante la movilización y la operación en misión de apoyo internacional será transmitida, a la mayor brevedad posible, de forma que quede constancia a las tres partes interesadas: Ministerio del interior (DGPCyE), Ministerio de Agricultura, Alimentación y Medio Ambiente (DGDRPF-CCINIF) y Ministerio de Defensa (DIGENPOL, UME, 43 Grupo).

3. Procedimiento de desmovilización.

El procedimiento a seguir durante la desmovilización de medios del MAGRAMA operados por el 43 Grupo en misión de apoyo internacional será el siguiente:

1.º El país solicitante comunica a la DGPCyE la no necesidad de continuar con el apoyo de los medios españoles en su territorio. La DGPCyE traslada vía telefónica y fax la comunicación del país solicitante a la DGDRPF y DIGENPOL.

3.º DIGENPOL traslada a la UME la información recibida. Con copia a DGPCyE y DGDRPF.

4.º La UME ordena al 43 Grupo el regreso de los medios desplazados, informando vía fax a DIGENPOL, con copia a DGDRPF y DGPCyE.

5.º Tras la orden de desmovilización, la UME informa a la mayor brevedad posible a DIGENPOL, DGDRPF y DGPCyE de:

- Tiempo estimado para el despegue de los medios hacia España.
- Tiempo estimado de vuelo, posibles paradas y hora prevista de llegada a España.

6.º Cualquier incidencia que tenga lugar durante la desmovilización en misión de apoyo internacional será transmitida, a la mayor brevedad posible, de forma que quede constancia a las tres partes interesadas: Ministerio del interior (DGPCyE), Ministerio de Agricultura, Alimentación y Medio Ambiente (DGDRPF-CCINIF) y Ministerio de Defensa (DIGENPOL, UME, 43 Grupo).

ANEXO X

Intervenciones en virtud de Convenios Internacionales en Zonas Fronterizas

SOLICITUD DE INTERVENCIÓN DE MEDIOS EXTRANJEROS

Fecha de petición: ____ / ____ / 20__

Hora de petición: ____ h ____ min

SOLICITANTE:

Organismo: _____		
Persona que autoriza la petición _____	Cargo: _____	
Telefono: _____	Fax: _____	E-mail: _____

LOCALIZACIÓN DEL INCENDIO:

País: _____	Provincia: _____	Municipio: _____
Coordenadas: _____	Longitud: _____	Latitud: _____
Fecha de comienzo del incendio: ____ / ____ / 20__		
¿ Hay otros incendios de gran magnitud activos en la zona ?		
		Si <input type="radio"/> No <input type="radio"/>

CARACTERÍSTICAS DEL INCENDIO:

Índice de Gravedad Potencial:

Tamaño del incendio en el momento de la solicitud	Bienes amenazados por el fuego	Tipo de fuego	Relieve
<= 100 hectáreas <input type="radio"/>	Poblaciones <input type="radio"/>	De copas <input type="radio"/>	Llano <input type="radio"/>
100-500 hectáreas <input type="radio"/>	Infraestructuras <input type="radio"/>	De matorral <input type="radio"/>	Ondulado <input type="radio"/>
500-5.000 hectáreas <input type="radio"/>	Espacios Naturales Protegidos <input type="radio"/>	De pastos <input type="radio"/>	Quebrado <input type="radio"/>
> 5.000 hectáreas <input type="radio"/>	Terreno forestal <input type="radio"/>	De subsuelo <input type="radio"/>	

NÚM. DE MEDIOS ACTUANTES:

Aeronave de coordinación:	_____
Aviones anfibios:	_____
Aviones de carga en tierra:	_____
Helicópteros:	_____
Autobombas:	_____
Maquinaria pesada:	_____
Brigadas de extinción:	_____

NÚM. DE MEDIOS SOLICITADOS:

Aviones anfibios 5.500l (AA):	_____
Aviones anfibios 3.500l (Aa):	_____
Aviones de carga en tierra:	_____
Helicópteros:	_____
Autobombas:	_____
Maquinaria pesada (indicar tipo):	_____
Brigadas de extinción:	_____

INFORMACIÓN PARA ACTUACIÓN EN EL INCENDIO:

Director de Extinción/Punto de contacto: _____		Telefono móvil: _____	
Comunicaciones radio: AM: Frecuencia: _____		Id. Aeronave Coordinación: _____	
Punto de repostaje de aeronaves: _____		Punto de encuentro para medios terrestres: _____	
Longitud: _____	Latitud: _____	Longitud: _____	Latitud: _____

OBSERVACIONES:

_____ _____ _____ _____	Firmado: _____
----------------------------------	----------------

CÓDIGO DE DERECHO AGRARIO (III) PROPIEDAD Y EXPLOTACIONES AGRARIAS
 § 70 Plan Estatal de Protección Civil para Emergencias por Incendios Forestales

RESPUESTA A LA SOLICITUD DE MEDIOS POR OTROS PAÍSES

Fecha de autorización: ____ / ____ / 20 ____

Hora de autorización: ____ h ____ min

LOCALIZACIÓN DEL INCENDIO:

País: _____ Provincia: _____ Municipio: _____
 Coordenadas: _____ Longitud: _____ Latitud: _____

MEDIOS QUE SE ENVÍAN:

AERONAVES:

Tipo Aeronave	Matrícula	Base de origen	Comandante de la aeronave	Teléfono móvil	Tipo Combustible

AA = Avión anfibia (5.500 litros); ACT = Avión de carga en Tierra (3.100 litros);

HKB = Helicóp. bombardero (4.500 litros); HTA = Helicóp. de Transporte (1.500 litros); HTB = Helicóp. de Transporte (2.500 litros)

LIMITACIÓN: El tiempo máximo de vuelo en un día es de 8 horas por razones de SEGURIDAD AERONAUTICA

MEDIOS TERRESTRES:

Tipo de medio	Identificativo	Base de origen	Responsable del medio	Teléfono móvil

BRT = Brigada terrestre; BRIFA = Brigada Helitransportada (17 combatientes); BRIFB = Brigada Helitransportada (9 combatientes)
 VAB = Vehículo Autobomba (3.000 l); BZ = Bulldozer

LIMITACIÓN: El tiempo máximo de trabajo en un día es de 10 horas por razones de SEGURIDAD

OBSERVACIÓN: Los equipos terrestres deben disponer de intérprete con comunicaciones radio durante su intervención en el incendio

REMITENTE EN ESPAÑA:

Organismo: _____
 Persona que autoriza el envío _____ Cargo: _____
 Telefono: _____ Fax: _____ E-mail: _____

OBSERVACIONES:

	Firmado: _____

ANEXO XI

Telecomunicaciones y Sistemas de Información

1. Telecomunicaciones para la dirección y coordinación de las operaciones de emergencia

1.1 Requisitos.

- En las operaciones en situaciones de emergencia cuya importancia y extensión hacen necesaria la declaración de interés nacional, se añade a la gran diversidad de organismos y entidades intervinientes, un escenario en el que las telecomunicaciones basadas en soportes fijos pueden quedar anuladas o seriamente dañadas, lo que dificultaría, si no impediría, la dirección de las operaciones.

- Además, es necesario que los medios de Mando y Control presentes en la zona de la emergencia faciliten la obtención de una visión integrada de la emergencia, es decir, la síntesis de la situación en tiempo oportuno, integrando sucesos con medios de cualquier administración u organismo desplegados, con el fin de tomar decisiones.

- Por todo ello, se necesita disponer de medios y procedimientos que permitan, en todo tiempo, contar con información precisa y fiable para:

- Conocer cómo evoluciona la emergencia.
- Identificar la disposición de los medios pertenecientes a los organismos que intervienen (Unidad Militar de Emergencias, Fuerzas y Cuerpos de Seguridad, bomberos, servicios sanitarios, etc.) desplegados en la zona de emergencia.
- Controlar la actividad de los medios externos.
- Conocer cómo evoluciona cualquier despliegue/disposición.
- Evaluación de la situación (daños, heridos, nuevos riesgos, etc.) en cada momento.
- La toma de decisiones permanente y la evaluación de resultados.

- Estos condicionantes y la posibilidad de carecer de medios de Mando y Control basados en instalaciones fijas, obligan a emplear sistemas desplegables de telecomunicaciones y de Mando y Control. Estos sistemas han de permitir la integración de alertas y sistemas de conducción, la dirección centralizada y la gestión de medios de forma descentralizada, por lo que han de ser adaptables, modulares y escalables en cualquier situación en Zonas de Emergencias e interoperables con los sistemas, civiles y/o militares, de los organismos implicados en la emergencia.

- Por otra parte, los sistemas desplegables han de integrarse en las redes de telecomunicaciones permanentes manteniendo su capacidad de ser desplegados en Zonas de Emergencias, permitiendo la materialización de una red propia de emergencias para operaciones en los entornos desplegables (Radiocomunicaciones HF/VHF/UHF, PMR, etc.).

- Por último, los sistemas de telecomunicaciones deben estar preparados para dar soporte al manejo de cantidades considerables de información y soportar comunicaciones de voz, datos, FAX, mensajería y videoconferencia.

1.2 Arquitectura de las telecomunicaciones en emergencias de interés nacional.

Sobre la base de los requisitos de dirección centralizada y la gestión de medios de forma descentralizada, se establecerá una estructura de nodos con diferentes niveles en función de su capacidad para participar en la gestión de emergencias. Un nodo es una entidad tipo Puesto de Mando con capacidad para ejercer el Mando y Control de los elementos de intervención asignados y, normalmente, la gestión de emergencias.

En el caso de una emergencia declarada de interés nacional en la que no se puedan emplear los medios sobre infraestructura fija por haber sido dañados o inutilizados, los nodos a emplear serán los que actualmente dispone la UME y los medios de telecomunicaciones desplegables, tanto los de la Administración General del Estado como los de las Administraciones de las Comunidades Autónomas y los de otros organismos y empresas relacionados con la gestión de emergencias.

Los nodos de la UME, tanto en sus emplazamientos fijos como los que despliega en la zona de emergencia, incorporan integradores de comunicaciones (voz y datos) que garantizan a los distintos actores intervinientes, tanto desde la zona afectada como desde

instalaciones fijas, el acceso a los sistemas y redes de telecomunicaciones y sistemas de información establecidos.

Los nodos desplegables de la UME pueden ser de los siguientes tipos:

- Nodo Tipo I. Este tipo de nodo se desplegará, normalmente, para apoyar al personal interviniente en la zona de la emergencia.

Asegura el enlace en todo tipo de condiciones orográficas y meteorológicas, y con disponibilidad o no de infraestructura civil, facilitando la integración limitada con sistemas de telecomunicaciones civiles y/o militares, con capacidad suficiente de movilidad, flexibilidad y captación y recepción de datos de la emergencia.

- Telecomunicaciones vía satélite (Inmarsat BGAN y Thuraya) y telefonía móvil (GSM, GPRS, UMTS).

- Radiocomunicaciones (TETRAPOL, bandas VHF Militar y Forestal y banda aeronáutica UHF).

- Interoperabilidad con las Fuerzas y Cuerpos de Seguridad del Estado (Sistema de Radio Digital de Emergencias del Estado -SIRDEE-).

- Interoperabilidad con redes de telecomunicaciones civiles y militares.

- Acceso a la Red Nacional de Emergencias (RENEM).

- Nodo Tipo II. Este tipo de nodo se desplegará para apoyar a los Puestos de Mando cuando las necesidades CIS de los elementos desplegados sobre el terreno sobrepasen las suministradas por el Nodo Tipo I. Este nodo suministra las siguientes capacidades:

- Telecomunicaciones vía satélite civil (Inmarsat BGAN) y satélite militar (gubernamental Spainsat) y telefonía móvil (GSM, GPRS, UMTS).

- Radiocomunicaciones (HF, TETRA, TETRAPOL, PMR, VHF Militar, Banda Forestal, Banda Aérea VHF y UHF y Banda Ciudadana).

- Interoperabilidad con las Fuerzas y Cuerpos de Seguridad del Estado (Sistema de Radio Digital de Emergencias del Estado SIRDEE-).

- Interoperabilidad con redes de telecomunicaciones civiles y militares.

- Acceso a la Red Nacional de Emergencias (RENEM).

- Videoconferencia.

- Nodo Tipo II Ampliado, que servirá de Puesto de Mando del Mando Operativo Integrado. Puede cubrir las necesidades de sistemas de telecomunicaciones e información (CIS) tanto de un Puesto de Mando desplegado como de uno permanente o semipermanente. Este nodo permitirá la coordinación con los organismos de la Administración General del Estado, autonómicos y locales afectados. Tiene la capacidad de recibir alertas e información de sistemas de conducción ajenos. Está organizado en los siguientes módulos:

- Módulo de Telecomunicaciones. Este módulo constituye el nodo de telecomunicaciones de un Puesto de Mando de Mando Operativo Integrado (MOPI). Dispone de las mismas capacidades indicadas para el Nodo Tipo II.

- Módulo de Servicios, con capacidad de proceso de datos para albergar servicios de información y mensajería, servicios de almacenamiento de datos, recepción de Radio y Televisión Digital Terrestre y Satélite, así como multivideoconferencia.

- Módulo de Seguimiento, que proporciona la capacidad de vigilancia y seguimiento de alertas de las diferentes redes interconectadas con la Red Nacional de Emergencias (RENEM).

- Módulo de Conducción, que proporciona las capacidades necesarias para albergar una sala de conducción desplegable, con capacidades de proceso de datos para servicios de información, mensajería, videoconferencia, radiocomunicaciones y televisión, para dar servicio al Puesto de Mando del MOPI.

- Módulo de Usuario. Este módulo constituye un Puesto de Mando Móvil que trabaja asociado al Módulo de Telecomunicaciones

- Nodo Desplegable Tipo III de composición similar al tipo anterior, pero con capacidades superiores, que servirá de Puesto de Mando del General Jefe de la UME, como Dirección Operativa de la emergencia, fuera de las instalaciones del Cuartel General de la UME.

2. Telecomunicaciones para la gestión del Comité Estatal de Coordinación

El Comité Estatal de Coordinación, a través de la Dirección General de Protección Civil y Emergencias, debe estar relacionado permanentemente, mientras dura la situación de emergencia, además de con la Dirección Operativa, con los Centros de Coordinación Operativa Integrados constituidos en Comunidades Autónomas no afectadas. Tales comunicaciones, aunque no con los problemas derivados de la posible destrucción de instalaciones fijas, pueden verse dificultadas por sobrecargas de uso que es preciso prever y solventar mediante la utilización de un sistema de telecomunicaciones específico.

Con tal finalidad se dispone del sistema integral de comunicaciones de emergencia vía satélite de la Dirección General de Protección Civil y Emergencias (RECO SAT).

Este sistema proporciona enlaces entre todas las Delegaciones y Subdelegaciones del Gobierno entre sí y, con la Dirección General de Protección Civil y Emergencias, posibilitando comunicaciones de voz, fax y acceso a las redes públicas de telefonía a través de la estación central de la Dirección General de Protección Civil y Emergencias.

Esta Red proporciona una gran fiabilidad, puesto que todos sus elementos, excepto el presentan en las redes convencionales cuando el acceso a ellas se realiza de forma masiva o se supera el dimensionamiento previsto por las diferentes operadoras. Asimismo resulta poco vulnerable a los terremotos por apenas depender de infraestructuras terrenas.

La Red está compuesta por:

- Una estación central (HUB), en la sede de la Dirección General de Protección Civil y Emergencias.
- 57 estaciones fijas, en Delegaciones, Subdelegaciones del Gobierno y Delegaciones Insulares en la Comunidad Autónoma de Canarias.

3. Red Radio de Emergencia

La Red Radio de Emergencia (REMER) es un sistema de comunicaciones complementario de las otras redes disponibles. Está constituida mediante una organización estructurada en el ámbito territorial del Estado e integrada por los radioaficionados que prestan su colaboración a los servicios de Protección Civil de la Administración General del Estado al ser requeridos para ello, cuando circunstancias excepcionales lo justifiquen y una vez seguidos los protocolos de activación establecidos por la misma.

Son objetivos de la Red Radio de Emergencia:

- a) Establecer un sistema de radiocomunicación en HF y VHF sobre la base de recursos privados que complementen los disponibles por la Administración General del Estado.
- b) Articular un mecanismo que permita a los radioaficionados colaborar con la Dirección General de Protección Civil y Emergencias, asumiendo voluntariamente los deberes que como ciudadanos/as les corresponde en los casos en que su actuación se haga necesaria.
- c) Facilitar a los radioaficionados, integrados en la Red, su colaboración a nivel operativo y la coordinación entre ellos, así como la incorporación, en caso necesario, de aquellos otros radioaficionados que no perteneciendo a la Red, sea necesario pedir su colaboración, actuando en esta situación la REMER como un sistema de encuadramiento funcional.

4. Red Nacional de Emergencias (RENEM)

Para contribuir a preservar la seguridad y el bienestar de los ciudadanos/as y de sus bienes, cuando una emergencia por su magnitud los pone gravemente en peligro, se exige una gestión eficaz de dicha situación. En este sentido, se requieren Sistemas de Información y Telecomunicaciones (CIS) avanzados que faciliten una respuesta rápida, enérgica y eficaz a los riesgos afrontados, que den servicio a redes y sistemas de vigilancia, alerta y gestión coordinada, y que solventen, entre otros problemas, la indisponibilidad de medios y la vulnerabilidad de infraestructuras y sistemas de telecomunicaciones basados en infraestructuras permanentes.

Las catástrofes en general producen consecuencias múltiples y simultáneas en los sistemas de información y telecomunicaciones, ya que se producen necesidades temporales adicionales en un momento en el que las redes y sistemas permanentes están menos

disponibles y/o soportan una sobrecarga. En estas situaciones el suministro de servicios de telecomunicaciones e información a los organismos responsables en la gestión de emergencias debe estar garantizado y coordinado, para lo que se precisa obtener el máximo partido de los recursos disponibles creando al mismo tiempo entornos colaborativos entre los organismos implicados.

Es en este contexto donde aparece la Red Nacional de Emergencias (RENEM), como un conjunto de capacidades que faciliten una coordinación eficaz entre los elementos civiles y militares que participen en operaciones de gestión de emergencias. La Red Nacional de Emergencias (RENEM) es un sistema que integra sistemas de información y telecomunicaciones pertenecientes a organizaciones nacionales de la Administración General del Estado (AGE), las Comunidades Autónomas (CCAA) y corporaciones privadas a cargo de infraestructuras críticas del Estado.

La RENEM tiene como misión asegurar el intercambio de información relevante para la gestión y coordinación de las emergencias de cualquier tipo, incluyendo los eventos volcánicos, en España.

Esta red está desplegada a nivel nacional ofreciendo un conjunto de servicios de información y telecomunicaciones a los organismos afiliados. Dicho despliegue es el resultado de los convenios de interconexión/afiliación a la RENEM que los organismos realicen tanto con el Ministerio de Defensa (UME) como los que puedan realizar entre sí.

La RENEM se basa en la interconexión de nodos CIS. Cada uno de estos nodos proporciona servicios de intercambio e integración de información de sistemas de alerta y/o gestión de emergencias y el enlace con otros nodos. Los nodos más relevantes son los que se relaciona a continuación:

- Nodos CIS de la UME (NCU), son los nodos desplegables tipos I, II, II ampliado y III, y nodos fijos en las siguientes ubicaciones: Torrejón de Ardoz, Morón, Bétera, Zaragoza, León, Gando y Los Rodeos. Uno de ellos, constituye el Nodo Principal de Servicios (NCU-NP), que ofrece los servicios RENEM de forma centralizada.

- Nodos CIS de Organismos de Gestión de Emergencias (NGE). Este tipo de nodos disponen de sistemas propios para la gestión de emergencias y, a través de módulos específicos, son capaces de intercambiar con la Unidad Militar de Emergencias información relacionada con los incidentes, los medios y las misiones que éstos desempeñan. Esta comunicación puede ser unidireccional o bidireccional y se realiza en base al protocolo CESAR (Comunicación de Eventos y Seguimiento de Acciones y Recursos).

- Puestos de Mando Avanzados (PMA). Centros de mando desplegados (civiles y militares) que se sitúan en lugares próximos a las zonas de emergencia

El sistema interconecta a todos los integrantes mediante una «arquitectura en estrella» en cuyo nodo central se proporcionarían los servicios y los nodos periféricos serán cada uno de los organismos y entidades que se integren en la RENEM. Es decir, la RENEM ofrece un «Bus de Servicios» al que acceden todos los usuarios a través de los recursos de telecomunicaciones de la RENEM. Hasta la fecha los servicios existentes en la RENEM son los siguientes:

- Servicio de Portal.
 - Zona pública donde se proporciona información genérica de carácter público de la RENEM.
 - Zona privada:
 - Herramienta de colaboración: Intercambio y compartición de documentación, registro de eventos, foros, entre otros.
 - Mapas:
 - Mapa de Incidentes: Alta y Modificación de incidentes/alertas, y los recursos y misiones asociados a dicho incidente.
 - Mapa de Base de datos de Inteligencia y Cálculo de rutas: Realización de cálculos de rutas, de áreas de servicio y de instalaciones más cercanas.
 - Mapa de la Operación: Visualización de medios que intervienen en la emergencia y de información gráfica sobre la misma.

- Correo Web Oficial en Emergencia: Mensajería firmada digitalmente
- Servicios GIS con Predicciones Meteorológicas (AEMET).
- Servicios de publicación de resultados de simulaciones de incendios e inundaciones.
- Servicios LYNC 2010:
 - Videoconferencia.
 - Audioconferencia.
 - Servicios de colaboración de compartición de aplicaciones y pizarra compartida.
 - Servicio de Mensajería Instantánea.
- Acceso a servicios Web:
 - Intercambio de alertas.
 - Intercambio de Posicionamiento de medios intervinientes.
- Servicio de intercambio de correo hacía internet bajo el dominio @RENEM.ES.

Para dotar a la RENEM de alta disponibilidad y redundancia se basará en la combinación de redes de telecomunicaciones agrupadas en dos segmentos: terrestre y satélite.

Las redes de telecomunicaciones que forman el segmento terrestre son las siguientes:

- Red SARA (Sistema de Aplicaciones y Redes para las Administraciones) pertenece al Ministerio de Presidencia.
 - Internet. Accesos Remotos con protocolos seguros.
 - Red IRIS. Es la red española para Interconexión de los Recursos Informáticos de las universidades y centros de investigación. Gestionada por la Entidad Pública Empresarial Red.es del Ministerio de Industria, Energía y Turismo.

El segmento satélite materializará las conexiones de los organismos a través de una combinación de redes de telecomunicaciones vía satélite gubernamental/civil. La ventaja primordial de este medio es que puede garantizar el enlace de los elementos que participan en una emergencia, independientemente del lugar donde se produzcan y del estado de las infraestructuras. Las redes de telecomunicaciones vía satélite que forman este segmento son las siguientes:

- Satélite gubernamental SPAINSAT.
- Red satélite operadores civiles Inmarsat y Thuraya.

§ 71

Orden PCM/641/2021, de 21 de junio, por la que se fijan las indemnizaciones que correspondan a las personas que sufran accidentes al colaborar en los trabajos de extinción de incendios forestales

Ministerio de la Presidencia, Relaciones con las Cortes y Memoria Democrática
«BOE» núm. 149, de 23 de junio de 2021
Última modificación: sin modificaciones
Referencia: BOE-A-2021-10417

La Ley 81/1968, de 5 de diciembre, sobre Incendios Forestales establecía en su artículo 18 la creación de un Fondo de Compensación de Incendios Forestales, mediante el cual se garantizan, entre otras, indemnizaciones por los accidentes ocasionados a las personas que hayan colaborado en trabajos de extinción de incendios forestales.

Estas indemnizaciones comprenden tanto el abono por muerte o incapacidades, como la asistencia médica y hospitalaria de las lesiones hasta su total curación.

La disposición final segunda del Reglamento de la Ley 81/1968, de 5 de diciembre, sobre incendios forestales, aprobado por Decreto 3769/1972, de 23 de diciembre, faculta al Ministerio de Hacienda para modificar periódicamente la cuantía de las indemnizaciones pecuniarias contenidas en la tabla a que se refiere su artículo 98, todo ello previo informe del extinto Ministerio de Agricultura, si bien, tras la última reorganización de la Administración General del Estado, operada por el Real Decreto 500/2020, de 28 de abril, por el que se desarrolla la estructura orgánica básica del Ministerio para la Transición Ecológica y el Reto Demográfico, y por el que se modifica el Real Decreto 139/2020, de 28 de enero, por el que se establece la estructura orgánica básica de los departamentos ministeriales, el departamento que actualmente ostenta las competencias en materia de política forestal, es el Ministerio para la Transición Ecológica y el Reto Demográfico.

El texto refundido del Estatuto Legal del Consorcio de Compensación de Seguros, aprobado por Real Decreto Legislativo 7/2004, de 29 de octubre, en lo que se refiere a las funciones privadas en el ámbito asegurador, y, en concreto, en relación con el Seguro Agrario Combinado, establece, en su artículo 10.2, que el Consorcio de Compensación de Seguros asumirá la cobertura del riesgo de incendios forestales en los términos de su legislación específica.

Por su parte, la Ley 43/2003, de 21 de noviembre, de Montes, establece en su artículo 49.1 que la Administración General del Estado, a través del Consorcio de Compensación de Seguros, garantizará la cobertura de las indemnizaciones por accidente exclusivamente para las personas que colaboren en la extinción de incendios.

Corresponde la condición de tomador del seguro al Ministerio para la Transición Ecológica y el Reto Demográfico, a través de la Dirección General de Biodiversidad, Bosques y Desertificación, por ser éste órgano el competente en materia de infraestructuras de prevención de incendios forestales y desempeño de las funciones que la legislación de

montes y aprovechamientos forestales atribuye a la Administración General del Estado, y en particular el despliegue de medios estatales de apoyo a las comunidades autónomas para la cobertura de los montes contra incendios, de conformidad con lo dispuesto en el párrafo g) del artículo 9.1 del citado Real Decreto 500/2020, de 28 de abril.

Las indemnizaciones a satisfacer quedaron fijadas, en el origen de la cobertura, en el artículo 98 y en el anexo del reglamento de la Ley 81/1968, de 5 de diciembre, aprobado por el Decreto 3769/1972, de 23 de diciembre.

Desde 1977, se han publicado siete órdenes prorrogando las condiciones y actualizando las cuantías de las prestaciones a percibir por los accidentados o sus herederos por su colaboración en las labores de extinción de incendios forestales, estando actualmente en vigor la Orden de 3 de agosto de 2001, por la que se fijan las indemnizaciones que correspondan a las personas que sufran accidentes al colaborar en los trabajos de extinción de incendios forestales.

Los veinte años transcurridos desde la última revisión justifican la actualización de los importes de las indemnizaciones, a través de un adecuado equilibrio entre la necesidad de su modificación y las disponibilidades presupuestarias, lo que ha permitido elevar las indemnizaciones en un 72,6 por ciento de media sobre las cuantías previstas en la referida Orden de 3 de agosto de 2001, tanto para las contingencias de fallecimiento, como para las de incapacidad permanente y temporal, tal y como se recoge en esta orden.

La indemnización por este seguro es compatible con cualesquiera otras que puedan haber contratado las comunidades autónomas, ayuntamientos, otras entidades locales, las empresas de servicios de extinción de incendios forestales o el accidentado.

Es objeto de esta orden actualizar las cuantías recogidas en la mencionada Orden de 3 de agosto de 2001, incluyendo nuevos supuestos objeto de indemnización dentro de cada categoría, así como ampliando la cobertura, extendiéndola al personal de extinción de incendios forestales que se envíe desde España para apoyar en labores de extinción en los países limítrofes de Portugal, Andorra, Francia y Marruecos.

La orden cumple con los principios de buena regulación, de necesidad, eficacia, proporcionalidad, seguridad jurídica, transparencia y eficiencia, previstos en el artículo 129 de la Ley 39/2015, de 1 de octubre, del Procedimiento Administrativo Común de las Administraciones Públicas. Cumple con los principios de necesidad y eficacia, en el sentido enunciado en los párrafos anteriores, donde se explican la necesidad y fines perseguidos con su aprobación.

Es acorde también con el principio de proporcionalidad, al ser el medio más adecuado para cumplir estos objetivos, y con el principio de seguridad jurídica dada su integración y coherencia en el conjunto del ordenamiento jurídico en su ámbito de aplicación.

En cuanto al principio de transparencia, se ha optado por prescindir del trámite de consulta pública previa al tratarse de una norma que no tiene un impacto significativo en la economía, ni impone obligaciones relevantes a sus destinatarios. Por último, es coherente con el principio de eficiencia, ya que es una norma que no supone un incremento de cargas administrativas.

Para la tramitación de la orden, se ha llevado a cabo el trámite de audiencia e información pública, sustanciados a través de la página web del departamento, así como la audiencia a los órganos competentes en materia de incendios forestales de las comunidades autónomas y ciudades de Ceuta y Melilla, representadas en el Comité de Lucha contra Incendios Forestales, comité especializado adscrito, en virtud del Real Decreto 1424/2008, de 14 de agosto, a la Comisión Estatal para el Patrimonio Natural y la Biodiversidad, creada por el artículo 7.2 de la Ley 42/2007, de 13 de diciembre, del Patrimonio Natural y la Biodiversidad.

La elaboración de esta orden se realiza al amparo de las competencias exclusivas atribuidas al Estado por la Constitución Española en los artículos 149.1.11.^a, en materia de bases de la ordenación del crédito, banca y seguros, 149.1.13.^a en materia de bases y coordinación de la planificación general de la actividad económica y 149.1.23.^a, en materia de legislación básica sobre montes, aprovechamientos forestales y vías pecuarias, sin perjuicio de las facultades de las comunidades autónomas de establecer normas adicionales de protección.

En su virtud, a propuesta de la Vicepresidenta Cuarta del Gobierno y Ministra para la Transición Ecológica y el Reto Demográfico, y de la Vicepresidenta Segunda del Gobierno y Ministra de Asuntos Económicos y Transformación Digital, dispongo:

Artículo 1. *Objeto y finalidad.*

1. Esta orden tiene por objeto actualizar las cuantías indemnizatorias para las personas que sufran daños por accidentes al colaborar en los trabajos de extinción de incendios forestales, incluyendo nuevos supuestos y ampliando la cobertura al personal que trabaja en países limítrofes.

2. La finalidad es garantizar coberturas acordes con el incremento del coste de la vida y de otras prestaciones análogas.

Artículo 2. *Ámbito de aplicación.*

1. Esta orden se aplica a la cobertura de los accidentes corporales sufridos por las personas que intervengan en los trabajos de extinción de los incendios forestales que corresponderá al Consorcio de Compensación de Seguros, con arreglo a las cuantías indemnizatorias establecidas en el anexo al que se refiere el artículo 4.

2. Esta orden será de aplicación en todo el territorio nacional.

3. Asimismo, se encontrará cubierto ante tales accidentes, el personal de extinción de incendios forestales que se envíe desde España para apoyar en labores de extinción en países limítrofes (Portugal, Andorra, Francia y Marruecos).

Artículo 3. *Tarifas de primas.*

Las tarifas de primas a aplicar por el Consorcio de Compensación de Seguros para la cobertura de dichos riesgos serán las que apruebe su Consejo de Administración, conforme prevé el artículo 5.1.g) del texto refundido del Estatuto Legal del Consorcio de Compensación de Seguros, aprobado por el Real Decreto Legislativo 7/2004, de 29 de octubre, correspondiendo la condición de tomador del seguro, y teniendo que hacer frente al pago de la prima, a la Dirección General de Biodiversidad, Bosques y Desertificación del Ministerio para la Transición Ecológica y el Reto Demográfico.

Artículo 4. *Cuantía de las indemnizaciones.*

Las cuantías de las indemnizaciones pecuniarias serán las que se establecen en el anexo.

Artículo 5. *Compatibilidad con otros seguros.*

La indemnización por este seguro será compatible con cualesquiera otros que puedan haber contratado las comunidades autónomas, los ayuntamientos, otras entidades locales, las empresas de servicios de extinción de incendios forestales o el accidentado.

Disposición derogatoria única. *Derogación normativa.*

Se deroga la Orden de 3 de agosto de 2001 por la que se fijan las indemnizaciones que correspondan a las personas que sufran accidentes al colaborar en los trabajos de extinción de incendios forestales.

Disposición final primera. *Título competencial.*

La elaboración de esta orden se realiza al amparo de las competencias exclusivas atribuidas al Estado por la Constitución Española en los artículos 149.1.11.^a, en materia de bases de la ordenación del crédito, banca y seguros, 149.1.13.^a en materia de bases y coordinación de la planificación general de la actividad económica y 149.1.23.^a, en materia de legislación básica sobre montes, aprovechamientos forestales y vías pecuarias, sin perjuicio de las facultades de las comunidades autónomas de establecer normas adicionales de protección.

Disposición final segunda. Entrada en vigor.

La presente orden entrará en vigor el 1 de julio de 2021.

ANEXO**Tabla de indemnizaciones**

	Cuantía - €
A) Muerte.	54.450,00
B) Incapacidad permanente:	
1.ª categoría:	81.680,00
Enajenación mental permanente.	
Ceguera de ambos ojos.	
Sordera total y permanente de ambos oídos.	
Pérdida de ambas manos o de ambos pies o pérdida de una mano y de un pie.	
Ano contra natura.	
Fístula del aparato urinario.	
Fístula estercorácea.	
Lesiones del aparato respiratorio, circulatorio o sistema nervioso central, consecutivas al traumatismo y que determinen incapacidad absoluta y permanente para todo trabajo.	
2.ª categoría:	62.830,00
Pérdida completa de un miembro superior o de su uso.	
Pérdida de una mano.	
Pseudoartrosis del húmero.	
Pseudoartrosis del cubito y radio.	
Amputación por encima de la rodilla o pérdida definitiva del uso del miembro inferior.	
Pseudoartrosis del fémur.	
Pérdida completa de la visión de un ojo y del 50 por 100 del otro ojo.	
Pérdida completa de la audición de un lado y el 50 por 100 del otro.	
Ablación de la mandíbula inferior.	
Ablación doble testicular.	
Pérdida total del pene.	
Pérdida total de ambos ovarios o de la matriz.	
3.ª categoría:	31.410,00
Amputación de extremidad inferior por debajo de la rodilla.	
Pseudo artrosis de tibia.	
Pérdida completa de la visión de un ojo y el 25 por 100 del otro.	
Amputación o pérdida total del uso de cuatro dedos de una mano o del pulgar.	
Luxación irreductible escapulohumoral.	
Luxación irreductible de la articulación coxofemoral.	
Lesiones del sistema nervioso central, consecutivas al traumatismo, que no determinen incapacidad absoluta y permanente para todo trabajo.	
4.ª categoría:	23.560,00
Mutilaciones extensas de ambos maxilares y de la nariz.	
Pérdida de sustancia ósea en las paredes craneales que no determine trastornos del sistema nervioso central.	
Codo bailante o luxación irreductible del codo.	
Pseudoartrosis del cúbito.	
Pseudoartrosis del radio.	
Amputación parcial de un pie, comprendiendo todos los dedos.	
Parálisis parcial del plexo braquial o de cualquiera de los nervios radial, cubital o mediano.	
Pérdida completa de la visión de un ojo o reducción a la mitad de la visión binocular.	
Amputación o pérdida total del uso de tres dedos de una mano, excepto el pulgar.	
Pseudo-artrosis del maxilar inferior.	
Fístula pleural.	
Sordera unilateral.	
Anquilosis de las grandes articulaciones en posición defectuosa.	

§ 71 Indemnizaciones accidentes al colaborar en los trabajos de extinción de incendios forestales

	Cuantía - €
Pérdida completa del sentido del olfato.	
Pérdida de ambas mamas de la mujer.	
Amputación de 3 o 4 dedos o del dedo gordo de un pie, con pérdida de algún metatarsiano.	
5.ª categoría:	15.710,00
Parálisis parcial del ciático o de cualquiera de sus ramas principales.	
Amputación o pérdida total del uso de dos dedos de una mano, excepto, el pulgar, del dedo gordo del pie o de otros tres o cuatro dedos del pie.	
Acortamiento de más de cinco centímetros de un miembro inferior.	
Ablación simple testicular.	
Anquilosis de las grandes articulaciones en buena posición.	
Pérdida parcial de pene.	
Pérdida de un ovario.	
6.ª categoría:	9.420,00
Amputación de dos falanges de un mismo dedo o pérdida de su uso, excepto el pulgar, de dos dedos de un pie, de la segunda falange del pulgar o de cuatro falanges de los restantes dedos de la mano.	
Acortamiento inferior a cinco centímetros de un miembro inferior.	
Catarata traumática unilateral.	
Pérdida del bazo.	
Pérdida de un riñón.	
Pérdida de mama de mujer.	
Limitación de más del cincuenta por ciento en los movimientos de las grandes articulaciones.	
C) <i>Incapacidad temporal:</i>	
Primer grupo:	4.960,00
a) Grandes quemados.	
b) Contusiones cerebrales o medulares graves.	
c) Sección de troncos nerviosos.	
d) Fracturas del:	
Cráneo.	
Peñasco.	
Paredes craneales.	
Vértebras con luxación y lesión medular.	
Fémur.	
Tobillo con desviación o luxación.	
Calcáneo, con aplastamiento.	
Cúbito o radio, o ambos, con desviación.	
Húmero, con desviación.	
Pelvis, con lesiones de uretra o vejiga, o gran desviación.	
Tibia o peroné, o ambos, con desviación.	
Escafoides carpiano.	
Rótula con lesión de ligamento extensor.	
Todas las que afectan a articulaciones, del codo, cadera o rodilla.	
Más de una fractura de las comprendidas en el apartado f) del grupo siguiente.	
e) Luxaciones:	
Del raquis, con lesión medular.	
De rodilla, con lesión de partes blandas.	
De hombro, con fractura.	
De cadera, con fractura.	
De tobillo, con fractura.	
De codo, con fractura.	
Fractura de más de dos metacarpianos.	
Fractura de más de dos metatarsianos.	
Más de una luxación o lesión meniscal de las comprendidas en los apartados g) y h) del segundo grupo.	
Concurrencia de luxación y lesión meniscal de las comprendidas en el segundo grupo.	
Amputación de tres falanges de los dedos, tercero, cuarto o quinto, o de una falange del dedo índice y otra de los dedos tercero, cuarto o quinto de una mano.	
f) Fracturas de laringe:	
Heridas del conducto laringotraqueal.	
Grandes traumatismos nasosinusales.	
g) Heridas torácicas o abdominales con lesión visceral.	

§ 71 Indemnizaciones accidentes al colaborar en los trabajos de extinción de incendios forestales

	Cuantía - €
h) Disminución de la agudeza visual en más del 50%.	
i) Pérdida de más de diez piezas dentarias.	
Segundo grupo:	2.480,00
Comprende las originadas por las lesiones siguientes:	
a) Conmoción o contusión cerebral o medular de grado medio. Hernia discal.	
b) Contusiones torácicas o abdominales, con lesión visceral.	
c) Quemaduras extensas de primer grado, o de segundo y tercero que afecten a órganos profundos.	
d) Heridas con sección completa de tendón de Aquiles.	
e) Heridas con sección tendinosa de flexores de mano o dedos.	
f) Fracturas de:	
Malar.	
Maxilar superior.	
Maxilar inferior.	
Más de una costilla.	
Esternón.	
Omóplato.	
Clavícula, con desviación.	
Húmero, sin desviación.	
Cúbito o radio, sin desviación.	
Carpo, metacarpo o pulgar, excepto escafoides.	
Parcelaria de cuerpo vertebral.	
Sacro o pelvis, sin desviación.	
Rótula, con integridad de ligamento extensor.	
Tibia o peroné, o ambos, sin desviación.	
Tarso o metatarso o dedo gordo del pie.	
Todas las abiertas, sin pérdidas importantes de sustancia ósea o partes blandas, a excepción de los de las últimas falanges de dedos o de manos o pies.	
Senos frontales.	
Amputación de dos falanges de dedos tercero, cuarto o quinto o de una falange de dedo índice de una mano.	
g) Luxaciones externo-claviculares:	
Acromio clavicular.	
De rótula, sin lesión del ligamento extensor.	
De cadera.	
Mediotarsiano.	
Luxación vertebral sin lesión medular.	
h) Lesiones meniscales o ligamentos de rodilla:	
Luxaciones tibiotarsianas.	
Luxaciones del codo.	
Luxaciones escápulo-humerales.	
i) Pérdida de siete a diez piezas dentarias.	
j) Disminución de la agudeza visual en menos del cincuenta por ciento.	
Tercer grupo:	820,00
Comprende las originadas por las lesiones siguientes:	
a) Contusiones o heridas contusas con formación de abscesos o con sección de tendones extensores de muños o con sección incompleta de otros tendones.	
b) Quemaduras de primer grado de más del 5 por 100 de extensión, sin rebasar el 10 por 100, o de segundo y tercer grado, muy localizadas.	
c) Fracturas de:	
Huesos propios de la nariz.	
Tabique nasal.	
Una sola costilla.	
Cerradas las falanges, de los dedos de manos y pies, excepto el pulgar o dedo gordo del pie.	
Abiertas en las últimas falanges de sus dedos de manos y pies, excepto el pulgar o dedo gordo del pie.	
Coxis.	
Apófisis espinosas vertebrales.	
Clavícula, sin desviación.	
Cadena de los huesecillos.	
Apófisis transversas vertebrales.	
d) Rotura del tímpano.	
e) Lesiones de cubiertas oculares.	

§ 71 Indemnizaciones accidentes al colaborar en los trabajos de extinción de incendios forestales

	Cuantía - €
f) Luxación del pulgar.	
g) Intoxicación por óxido de carbono o por emanaciones de otros gases.	
h) Pérdida de una a seis piezas dentarias.	
i) Amputación de una falange de dedos tercero, cuarto o quinto de la mano.	
Cuarto grupo:	560,00
Comprende las originadas por las lesiones siguientes:	
a) Heridas incisivas o contusas de cinco o más centímetros de extensión. Heridas con desgarro o pérdida de sustancia o que interesen troncos vasculares, nerviosos o tendones.	
b) Conmoción cerebral y visceral de grado ligero.	
c) Pérdida de hasta dos piezas dentarias.	
d) Esquinces o derrames articulares.	
e) Luxación témporo-maxilar.	
f) Luxación de falanges de los dedos de la mano, excepto el pulgar.	
g) Luxaciones de falanges de los dedos del pie.	
Quinto grupo:	250,00
Comprende las originadas por las lesiones siguientes:	
a) Erosiones y contusiones sin lesión de órganos o sistemas.	
b) Heridas incisivas o contusas de menos de cinco centímetros de extensión que no interesen troncos vasculares, nerviosos ni tendones ni produzcan desgarro ni pérdida de sustancia.	
c) Quemaduras de primer grado, de menos de 5 por 100 de la superficie corporal.	
d) Cuerpos extraños en ojos, sin lesión de cubierta corneal.	
e) Contusión nasal con epístaxis.	

Criterios:

1. De existir más de una incapacidad temporal se tomará aquella -y sólo esa- que resulte la más elevada en cuantía.

2. Si hay más de una incapacidad permanente, se acumularán, pudiendo darse el caso de sumarse categorías idénticas. No obstante, la indemnización queda limitada al importe de la 1.^a categoría.

3. La indemnización por incapacidad permanente es incompatible con la de incapacidad temporal cuando ambas sean consecuencia de las mismas lesiones.

Las indemnizaciones por incapacidad temporal ya realizadas, se pueden considerar abono a cuenta de la incapacidad permanente a la que diera lugar la misma lesión.

4. Se incluirá por asimilación en uno de los grupos o categorías anteriores cualquier incapacidad que no estuviese expresamente comprendida en los mismos.

§ 72

Real Decreto-ley 15/2022, de 1 de agosto, por el que se adoptan medidas urgentes en materia de incendios forestales. [Inclusión parcial]

Jefatura del Estado
«BOE» núm. 184, de 2 de agosto de 2022
Última modificación: 21 de septiembre de 2022
Referencia: BOE-A-2022-12926

I

España convive con los incendios forestales desde siempre y, por ello, a lo largo del tiempo se ha dotado de medios humanos, materiales y normativos progresivamente más eficaces para su gestión. La regulación básica estatal se encuentra recogida en la Ley 43/2003, de 21 de noviembre, de Montes. A esta ley se suman actualmente numerosas leyes, normas y planes generales o específicos de ámbito estatal, autonómico y local, pues las entidades locales también ejercen competencias propias en materia de prevención y extinción de incendios en virtud de la Ley 7/1985, de 2 de abril, Reguladora de las Bases del Régimen Local.

Este marco regulatorio, organizativo y estructural ha contribuido a la progresiva reducción de la incidencia de incendios forestales en número y superficie. Sin embargo, factores que se vienen apuntando desde hace tiempo, pero que ahora se muestran ya con toda su agresividad, como el calentamiento global, junto con el proceso de transformación social, económica y ecológica del medio rural, rompen aquella tendencia y apuntan a la aparición de situaciones de emergencia de mayor complejidad.

Desde el punto de vista organizativo, la coordinación a nivel nacional de los incendios forestales le corresponde al Comité de Lucha contra los Incendios Forestales (CLIF), adscrito desde 1994 a la Comisión Estatal para el Patrimonio Natural y la Biodiversidad, y cuyo trabajo se ha venido desarrollando continuamente hasta la actualidad.

La Conferencia Sectorial de Medio Ambiente, en su reunión de 28 de julio de 2022, ha aprobado las «Orientaciones estratégicas para la gestión de incendios forestales en España» elaboradas por el CLIF, como marco orientativo de coordinación a escala nacional, que sirva de herramienta para reducir los incendios forestales, gestionar de forma efectiva su desarrollo y minimizar sus consecuencias.

La premisa fundamental de estas orientaciones es fortalecer la cooperación intersectorial en materia de incendios entre la Administración General del Estado, las comunidades autónomas, el sector privado y la sociedad, al ser un fenómeno que no atiende a separaciones administrativas, competenciales o de propiedad.

A lo largo de las últimas décadas, se ha ido consolidando un amplio dispositivo operativo, fundamentalmente dedicado a la extinción, formado por unidades especializadas terrestres y aéreas, que cuentan con una probada capacidad de respuesta frente al riesgo de incendios forestales. Pero la lucha contra los incendios no puede quedar reducida a la

necesaria reacción adecuada en la extinción. Es necesario reforzar la defensa frente a los incendios todo el año, en un contexto en el que el riesgo se ve incrementado como consecuencia de los cambios demográficos y poblacionales y los impactos del cambio climático. La cooperación y la coordinación entre administraciones competentes para mejorar la sinergia e integración de las respuestas, y el fortalecimiento de las medidas destinadas a prevención, vigilancia y extinción, son imprescindibles para fortalecer su eficacia.

El análisis de los incendios forestales ocurridos en nuestro país en los últimos meses, y más concretamente en el verano de 2022, indica que estamos en una situación de emergencia, que compromete gravemente la seguridad de las personas, las infraestructuras y el medio ambiente. En este periodo, hemos vivido una temprana ola de calor en el mes de junio, seguida por una nueva ola de calor de proporciones inusuales en el mes de julio, tras un año hidrológico seco y con temperaturas de suelo superiores a los 40 grados centígrados (o incluso los 60 en los días y zonas de calor más álgido). La combinación de estas variables ha propiciado un gran número de incendios forestales devastadores, incluida la lamentable pérdida de la vida de dos personas.

Según la información del Centro de Coordinación de la Información Nacional sobre Incendios Forestales del Ministerio para la Transición Ecológica y el Reto Demográfico, desde el 1 de enero de 2022 al 24 de julio, se han producido 31 grandes incendios (es decir, de superficies superiores a quinientas hectáreas), superando la peor cifra de la década en 2012, en que hubo en todo el año diecisiete incendios de estas características. El total de superficie total afectada por incendios forestales, hasta 24 de julio de 2022, es de 135.147,32 ha., la superficie más extensa desde 2012 (149.015,38 ha).

Aunque el Comité de Lucha contra Incendios Forestales ejerce, de forma colegiada, un papel esencial en la coordinación de las principales administraciones competentes, la gestión estratégica de los incendios forestales se sigue abordando de forma parcial, lo que implica la necesidad de disponer de un marco de acción común a escala nacional, capaz de integrar a todos los agentes, públicos y privados, que tienen algún grado de responsabilidad en la materia.

II

La modificación de la Ley 43/2003, de 21 de noviembre, de Montes, y normativa complementaria, pretende instaurar medidas de inmediata aplicación para hacer frente, con celeridad, a la situación de emergencia expuesta.

El real decreto-ley introduce modificaciones en la Ley de Montes en los tres ámbitos desde los cuales se han de abordar los incendios forestales: prevención, extinción y mantenimiento y restauración de los terrenos forestales afectados, y otorga a las comunidades autónomas un plazo de cinco meses para adaptar sus servicios de prevención, vigilancia y extinción a lo previsto en la norma.

La experiencia de los últimos años ha evidenciado que el riesgo de los incendios forestales se extiende a todo el territorio y de forma desestacionalizada. Atender debidamente a esa evolución del escenario requiere disponer de un instrumento nuevo, de mayor alcance que los planes de defensa, hasta ahora previstos solo para las zonas de alto riesgo. Los nuevos planes de prevención, vigilancia y extinción de los incendios forestales deben incluir la totalidad de las actuaciones a desarrollar y abarcarán la totalidad del territorio de cada comunidad autónoma, deben ser actualizados con la suficiente antelación y se aplicarán de manera continua durante todo el año. Además de la ampliación de su ámbito territorial y su aplicación permanente, se refuerza y amplía el contenido mínimo de los planes para recoger aspectos esenciales como el diseño general del dispositivo para atención global durante todo el año a la prevención, detección y extinción de incendios forestales, identificando las épocas de mayor riesgo de incendios forestales debidamente territorializadas; la determinación de los puntos críticos de gestión, así como de las áreas de actuación singularizada; la asignación estable y permanente, de medios técnicos y profesionales singularizados; el establecimiento y disponibilidad de los medios de vigilancia y extinción necesarios para dar cobertura a toda la superficie de la Comunidad Autónoma, con las previsiones de dotaciones, financiación, y modelo de organización; las prohibiciones o limitaciones a la circulación de vehículos y al acceso de personas ajenas a la vigilancia, extinción y gestión de incendios; o las condiciones generales, tanto climatológicas como de

cualquier otro tipo, que justifiquen la intensificación de los operativos y de los medios de vigilancia y extinción.

En cuanto a la gestión del riesgo de incendio, se establece un catálogo mínimo de prohibiciones y las consecuentes sanciones que determinan su incumplimiento, que las comunidades autónomas deben aplicar cuando el riesgo de incendio sea muy alto o extremo. El momento de activación de estas prohibiciones, todas ellas relacionadas con actividades que pueden estar en el origen de los incendios, se vincula con la información que la Agencia Estatal de Meteorología debe mantener actualizada y a disposición de las comunidades autónomas.

Con la información recogida en los planes de las comunidades autónomas, y con el resto de datos disponibles, el Ministerio para la Transición Ecológica y el Reto Demográfico elaborará una herramienta de zonificación de incendios forestales que consolide la información existente y facilite, con ello, la toma de decisiones en materia de prevención y lucha contra los incendios.

En lo que atañe al ámbito de la extinción de los incendios, la norma persigue reforzar la coordinación, mediante la implantación de un sistema de emergencias que asegure la interacción eficaz entre diferentes equipos cualquiera que sea la administración a la que pertenecen y para favorecer la acción conjunta y la asistencia recíproca entre los mismos. Esa imprescindible coordinación requiere la adopción de directrices comunes relativas a la calificación homogénea de las unidades de extinción por sus capacidades operativas, de acuerdo con las diferentes certificaciones profesionales existentes; un protocolo de coordinación común en materia de medios aéreos; la adopción de indicativos de radio unívocos; la simbología común para la elaboración de mapas operativos; y las condiciones mínimas de seguridad de las dotaciones y los equipos de protección individual de los que deberá disponer el personal que participe en labores de prevención y extinción de incendios forestales.

Se asegura también la coordinación de los dispositivos de extinción en el caso, cada vez más frecuente, de incendios en zonas limítrofes de dos o más comunidades autónomas y se automatiza la constitución de una dirección unificada de los trabajos de extinción cuando en ellos intervengan medios de la Administración General del Estado. Se mantiene en su integridad el apartado 4 del artículo 46 de la Ley de Montes, que remite a la legislación del Sistema Nacional de Protección Civil las emergencias forestales que derivan en emergencias de protección civil por afectar a las personas, sus bienes de naturaleza no forestal, a graves afecciones medioambientales y al patrimonio histórico-artístico y cultural.

Por otra parte, se garantizan con rango legal las actuaciones estatales de apoyo a los servicios de prevención, vigilancia y extinción de incendios forestales de los que dispone el Ministerio para la Transición Ecológica y el Reto Demográfico para la lucha contra incendios. De este modo, el Estado asume el compromiso de mantener activo, a lo largo de todo el año, el dispositivo de medios aéreos, las unidades de refuerzo helitransportadas, y los restantes medios de apoyo a las comunidades autónomas en el marco de la ejecución de los planes de prevención, vigilancia y extinción de los incendios forestales.

En materia de restauración de los terrenos afectados por los incendios, se consolida el mecanismo de colaboración entre la Administración General del Estado y las comunidades autónomas para la restauración forestal y medioambiental, siempre que los incendios se hayan producido en zonas donde las medidas de prevención y extinción previstas por la ley se hayan cumplido y siempre que las superficies afectadas tengan una extensión mínima.

Las actuaciones de restauración en las que la Administración General del Estado y la comunidad autónoma colaborarán, previa declaración de zona de actuación especial y de emergencia de las obras a ejecutar, podrán incluir desde medidas de restauración hidrológica forestal hasta la reparación de infraestructuras rurales de usos forestal.

En suma, el conjunto del real decreto-ley responde a finalidades claras: la protección del conjunto de la ciudadanía y, en particular, de las personas que trabajan en los servicios de prevención, vigilancia y protección; y la protección del monte y, con ello, de los valiosísimos servicios ambientales que prestan y que benefician al conjunto de la sociedad. Para ello es necesario, en primer lugar, intensificar la prevención del riesgo de incendios forestales, mediante la planificación y la aplicación de recursos tecnológicos que faciliten la predicción del nivel del riesgo, la alerta temprana, y la inmediata activación de las medidas y

dispositivos de extinción; en segundo lugar, reforzar la coordinación mediante directrices e instrumentos que hagan posible la información recíproca y la acción conjunta de las administraciones públicas, profundizando en el diseño de un sistema armónico e integrado que evite disfunciones que comprometan la acción frente a los incendios forestales; y en tercer lugar, la colaboración interadministrativa en los trabajos de restauración forestal y medioambiental, en el marco de la planificación que corresponde a las comunidades autónomas.

III

Por otra parte, el Ministerio para la Transición Ecológica y el Reto Demográfico ha decidido culminar el proceso de saneamiento y depuración de la ría de O Burgo (A Coruña) con una intervención de dragado de la misma, para regenerarla de manera definitiva.

Con la finalidad de abordar las referidas acciones de saneamiento, se redactó el proyecto titulado «Dragado ambiental de los sedimentos de la ría de O Burgo», junto con su estudio de impacto ambiental. La tramitación de la evaluación de impacto ambiental del proyecto se inició en octubre de 2013, obteniéndose la declaración de impacto ambiental favorable por Resolución de 11 de septiembre de 2017. Posteriormente, por resolución de 21 de octubre de 2021, se prorrogó la vigencia de dicha declaración por dos años adicionales.

Se trata de una actuación de gran relevancia social, reclamada en repetidas ocasiones por el sector marisquero y por la ciudadanía en general, que dará como resultado la recuperación ambiental de un espacio de dominio público marítimo terrestre que había sufrido severas alteraciones como consecuencia de décadas de vertido incontrolado. Y que supone su regeneración definitiva una vez que estos vertidos han sido atajados.

La ejecución de ese proyecto requiere suspender de forma temporal la actividad marisquera que se viene desarrollando en la ría de O Burgo ya que ambas actividades son incompatibles por distintas causas, como pueden ser la ocupación física y la alteración del sustrato, así como también la alteración de la calidad de las aguas.

La Comunidad Autónoma de Galicia autoriza el desarrollo de la actividad marisquera a través de planes de explotación aprobados a las cofradías de pescadores, corporaciones de derecho público reguladas, en el ámbito de esa comunidad autónoma, por la Ley 9/1993, de 8 de julio.

La Consellería del Mar de la Xunta de Galicia dictó la Orden de 28 de septiembre de 2020 por la que se modifican determinados planes de explotación marisquera con motivo de las obras de dragado en la ría de O Burgo, incluyendo en ellos la prohibición de ejercer la actividad de marisqueo desarrollada al amparo de los planes aprobados a la Cofradía de Pescadores de A Coruña, una vez que se inicie la ejecución del contrato de obras correspondiente al proyecto de dragado ambiental de los sedimentos de la ría de O Burgo (A Coruña). Actualmente, la actividad extractiva se encuentra suspendida conforme a la Orden de 21 de diciembre de 2020 por la que se aprueba el Plan general de explotación marisquera para el trienio 2021-2023.

La Cofradía de Pescadores de A Coruña asumió también el compromiso de paralizar toda la actividad extractiva en el momento de inicio de las obras.

Sin perjuicio de que el dragado de los sedimentos de la ría redundará no solo en la mejora del medio ambiente y en beneficios futuros para las actividades que dependen del medio natural, como es la propia actividad de marisqueo, la suspensión de la actividad extractiva en la zona de dominio público marítimo-terrestre afectada mientras esta sea incompatible con las obras de dragado de la ría implica un perjuicio temporal para los trabajadores que vienen desarrollando esta labor, que justifica que el Gobierno adopte medidas compensatorias de ese perjuicio.

IV

El artículo 86 de la Constitución permite al Gobierno dictar decretos-leyes «en caso de extraordinaria y urgente necesidad», siempre que no afecten al ordenamiento de las instituciones básicas del Estado, a los derechos, deberes y libertades de los ciudadanos regulados en el título I de la Constitución, al régimen de las comunidades autónomas ni al Derecho electoral general.

El real decreto-ley constituye un instrumento constitucionalmente lícito, siempre que, tal como reiteradamente ha exigido el Tribunal Constitucional (sentencias 6/1983, de 4 de febrero, FJ 5; 11/2002, de 17 de enero, FJ 4, 137/2003, de 3 de julio, FJ 3, y 189/2005, de 7 julio, FJ 3; 68/2007, FJ 10, y 137/2011, FJ 7), el fin que justifica la legislación de urgencia sea subvenir a una situación concreta, dentro de los objetivos gubernamentales, que por razones difíciles de prever requiere una acción normativa inmediata en un plazo más breve que el requerido por la vía normal o por el procedimiento de urgencia para la tramitación parlamentaria de las leyes, máxime cuando la determinación de dicho procedimiento no depende del Gobierno.

Debe quedar, por tanto, acreditada «la existencia de una necesaria conexión entre la situación de urgencia definida y la medida concreta adoptada para subvenir a ella (SSTC 29/1982, de 31 de mayo, FJ 3; 182/1997, de 20 de octubre, FJ 3, y 137/2003, de 3 de julio, FJ 4)».

La evolución de los incendios forestales desde el 1 de enero de 2022, que se ha expuesto más arriba, define la urgencia de la actuación. Por otra parte, las medidas que se establecen por este real decreto-ley requieren de un período de tiempo breve que, a su vez, anticipe la efectividad de su puesta en práctica por todas las administraciones públicas, de forma que en el menor plazo posible resulten aplicables las medidas de planificación y coordinación de todas las Administraciones Públicas que permitan enfrentar las eventuales situaciones que requieran la lucha efectiva contra los incendios forestales, así como la inmediata efectividad de las medidas preventivas y de restauración forestales que se establecen en este real decreto-ley. Estas medidas también deben encuadrarse en un contexto de precipitaciones más escasa que la media, según la información que proporciona la Agencia Estatal de Meteorología para el año hidrológico de 2022, en que «el valor medio nacional de las precipitaciones acumuladas desde el pasado 1 de octubre de 2021 hasta el 26 de julio de 2022 se cifra en 419 mm, lo que representa alrededor de un 26 % menos que el valor normal correspondiente a dicho periodo (569 mm)».

Por su parte, las medidas de apoyo contempladas en la disposición adicional segunda nacen de una situación concreta, la paralización de la actividad marisquera en la ría de O Burgo desde el 11 de febrero de 2022, como consecuencia del dragado de la ría, proyecto que ha emprendido el Ministerio para la Transición Ecológica y el Reto Demográfico, de acuerdo con sus competencias para la protección y restauración medioambiental del medio marino y de la costa y en aplicación de esta política que afecta al ámbito de competencias de la comunidad autónoma en materia de marisqueo. Los mariscadores afectados, un colectivo mayoritariamente compuesto por mujeres que depende casi exclusivamente de los ingresos de su actividad, no perciben ingresos desde esa fecha y hasta que terminen las labores de dragado, lo que requiere una rápida respuesta para habilitar el mecanismo que permita protegerlos en su situación de inactividad obligada. Los objetivos que se pretenden con la aprobación inmediata de esta medida no podrían conseguirse a través de la tramitación de un proyecto de ley por el procedimiento de urgencia y, por tanto, está plenamente justificado el recurso al real decreto-ley desde la perspectiva de la concurrencia de su presupuesto habilitante.

Todas las razones expuestas justifican amplia y razonadamente la adopción de la presente norma (SSTC 29/1982, de 31 de mayo, F.J. 3; 111/1983, de 2 de diciembre, F.J. 5; 182/1997, de 20 de octubre, F.J. 3), existiendo la necesaria conexión entre la situación de urgencia expuesta y las medidas concretas adoptadas para afrontarla.

No hay que olvidar que la extraordinaria y urgente necesidad de aprobar el presente real decreto-ley se inscribe en el juicio político o de oportunidad que corresponde al Gobierno (SSTC 61/2018, de 7 de junio, F.J. 4; 142/2014, de 11 de septiembre, F.J. 3) y esta decisión, sin duda, supone una ordenación de prioridades políticas de actuación (STC 14/2020, de 28 de enero, F.J. 4), ante la concurrencia de las circunstancias descritas de reforzar las políticas, recursos e instrumentos para la prevención, vigilancia y extinción de los incendios forestales, y que se definen por su condición extraordinaria y urgente.

En suma, en las medidas que se adoptan en el presente real decreto-ley concurren los requisitos exigidos en el artículo 86 de la Constitución Española, considerando, por otra parte, que los objetivos que se pretenden alcanzar con el mismo no pueden conseguirse a través de la tramitación de una ley por el procedimiento de urgencia.

Asimismo, debe señalarse que este real decreto-ley no afecta al ordenamiento de las instituciones básicas del Estado, a los derechos, deberes y libertades de los ciudadanos regulados en el título I de las Constitución Española, al régimen de las comunidades autónomas ni al Derecho electoral general.

V

Este real decreto-ley se adecua a los principios de buena regulación previstos en el artículo 129 de la Ley 39/2015, de 1 de octubre, del Procedimiento Administrativo Común de las Administraciones Públicas, en particular, a los principios de necesidad, eficacia, proporcionalidad, seguridad jurídica, transparencia y eficiencia.

Así, atendiendo a los principios de necesidad y eficacia, existe un claro y evidente interés general que sustenta las medidas que se aprueban en la norma, siendo así el real decreto-ley el instrumento más inmediato y eficaz para garantizar su consecución. Se respeta asimismo el principio de proporcionalidad, dado que contiene la regulación meramente imprescindible para la consecución de los objetivos previamente mencionados.

A su vez, la norma resulta coherente con el vigente ordenamiento jurídico, ajustándose, por ello, al principio de seguridad jurídica. Y, por último, en cuanto al principio de transparencia, esta norma, si bien está exenta de los trámites de consulta pública, audiencia e información pública por tratarse de un decreto-ley, tal y como autoriza el artículo 26.11 de la Ley 50/1997, de 27 de noviembre, del Gobierno, define claramente sus objetivos, reflejados tanto en su parte expositiva como en la memoria que lo acompaña. Por último, en relación con el principio de eficiencia, en este real decreto-ley se ha procurado que la norma genere las menores cargas administrativas para los ciudadanos.

El presente real decreto-ley se dicta al amparo de lo dispuesto en el artículo 149.1. 23.^a de la Constitución Española, que atribuye al Estado la competencia en materia de legislación básica sobre montes, aprovechamientos forestales y protección del medio ambiente.

En su virtud, haciendo uso de la autorización contenida en el artículo 86 de la Constitución Española, a propuesta de la Ministra para la Transición Ecológica y el Reto Demográfico, y previa deliberación del Consejo de Ministros en su reunión del día 1 de agosto de 2022,

DISPONGO:

[...]

Artículo 2. *Medidas urgentes de coordinación instrumental para la prevención, vigilancia y extinción de los incendios forestales.*

En el plazo de seis meses desde la entrada en vigor de este real decreto-ley, se aprobarán por real decreto, previo informe del Comité de Lucha contra los Incendios Forestales:

- a) La calificación homogénea de las unidades de extinción por sus capacidades operativas, para facilitar la colaboración interregional o internacional, de acuerdo con las diferentes certificaciones profesionales existentes.
- b) Un protocolo de coordinación común en materia de medios aéreos.
- c) La adopción de indicativos de radio unívocos.
- d) La simbología común para la elaboración de mapas operativos.
- e) Las condiciones mínimas de seguridad de las dotaciones y los equipos de protección individual de los que deberá disponer el personal que participe en labores de prevención y extinción de incendios forestales, de conformidad con la normativa de prevención de riesgos laborales.

Disposición adicional primera. *Calendario de implantación.*

Las comunidades autónomas adoptarán las medidas oportunas para que, antes del 1 de enero de 2023, los planes y los correspondientes servicios de prevención, vigilancia y extinción de incendios forestales estén adaptados a lo establecido en este real decreto-ley.

Disposición adicional segunda. *Administraciones públicas competentes.*

Las referencias de este real decreto-ley a las comunidades autónomas se entenderán hechas a los órganos forales de los Territorios Históricos del País Vasco, en las materias que sean de su competencia, a las ciudades de Ceuta y Melilla, y a los Cabildos y Consejos Insulares y otras entidades locales con competencias en materia forestal, reconocidas en la normativa autonómica, y en todo caso sin perjuicio de las competencias de autoorganización del conjunto de las administraciones públicas.

Disposición adicional tercera. *Referencias normativas.*

Las referencias recogidas en la Ley 43/2003, de 21 de noviembre, de Montes, a los planes de defensa de las zonas de alto riesgo de incendio se entenderán hechas a los planes anuales para la prevención, vigilancia y extinción de incendios forestales regulados en su artículo 48, en la redacción dada por este real decreto-ley.

[...]

Disposición final primera. *Títulos competenciales.*

El presente real decreto-ley se dicta al amparo de lo dispuesto en el artículo 149.1.23.^a de la Constitución Española, que atribuye al Estado la competencia en materia de legislación básica sobre montes, aprovechamientos forestales y protección del medio ambiente.

Disposición final segunda. *Facultades de desarrollo.*

El Gobierno y la Ministra para la Transición Ecológica y el Reto Demográfico, en el ámbito de sus competencias, dictarán las disposiciones necesarias para el desarrollo, aplicación y ejecución de lo establecido en este real decreto-ley.

Disposición final tercera. *Entrada en vigor.*

Este real decreto-ley entrará en vigor el día siguiente al de su publicación en el «Boletín Oficial del Estado».

[...]

Información relacionada

- El Real Decreto-ley 15/2022, de 1 de agosto, ha sido convalidado por Acuerdo del Congreso de los Diputados, publicado por Resolución de 25 de agosto de 2022. [Ref. BOE-A-2022-14222](#)

§ 73

Ley 7/2021, de 20 de mayo, de cambio climático y transición energética. [Inclusión parcial]

Jefatura del Estado
«BOE» núm. 121, de 21 de mayo de 2021
Última modificación: sin modificaciones
Referencia: BOE-A-2021-8447

TÍTULO PRELIMINAR

Disposiciones generales

Artículo 1. *Objeto de la Ley.*

Esta ley tiene por objeto asegurar el cumplimiento, por parte de España, de los objetivos del Acuerdo de París, adoptado el 12 de diciembre de 2015, firmado por España el 22 de abril de 2016 y publicado en el «Boletín Oficial del Estado» el 2 de febrero de 2017; facilitar la descarbonización de la economía española, su transición a un modelo circular, de modo que se garantice el uso racional y solidario de los recursos; y promover la adaptación a los impactos del cambio climático y la implantación de un modelo de desarrollo sostenible que genere empleo decente y contribuya a la reducción de las desigualdades.

La Administración General del Estado, las Comunidades Autónomas y las Entidades Locales, en el ámbito de sus respectivas competencias, darán cumplimiento al objeto de esta ley, y cooperarán y colaborarán para su consecución.

Artículo 2. *Principios rectores.*

Las actuaciones derivadas de esta ley y de su desarrollo se regirán por los principios reconocidos en el derecho nacional, en el marco de las competencias que tienen atribuidas el Estado y las Comunidades Autónomas, en el derecho de la Unión Europea e internacional de aplicación en materia de energía y clima y, en especial, en la Convención Marco de las Naciones Unidas sobre el Cambio Climático, hecha en Nueva York el 9 de mayo de 1992, el Acuerdo de París, adoptado el 12 de diciembre de 2015, firmado por España el 22 de abril de 2016 y publicado en el Boletín Oficial del Estado el 2 de febrero de 2017, la Agenda 2030 para el Desarrollo Sostenible, aprobada por Resolución de la Asamblea General de las Naciones Unidas el 25 de septiembre de 2015 y la normativa de la Unión Europea, así como en los principios siguientes:

- a) Desarrollo sostenible.
- b) Descarbonización de la economía española, entendiéndose por tal la consecución de un modelo socioeconómico sin emisiones de gases de efecto invernadero.
- c) Protección del medio ambiente, preservación de la biodiversidad, y aplicación del principio «quien contamina, paga».

d) Cohesión social y territorial, garantizándose, en especial, la armonización y el desarrollo económico de las zonas donde se ubiquen las centrales de energías renovables respetando los valores ambientales.

e) Resiliencia.

f) Protección y promoción de la salud pública.

g) Accesibilidad universal.

h) Protección de colectivos vulnerables, con especial consideración a la infancia.

i) Igualdad entre mujeres y hombres.

j) Mejora de la competitividad de los sectores productivos y certidumbre para las inversiones.

k) Precaución.

l) No regresión.

m) La mejor y más reciente evidencia científica disponible, incluyendo los últimos informes del Grupo Intergubernamental de Expertos sobre el Cambio Climático (IPCC), de las Naciones Unidas.

n) Calidad y seguridad de suministro de energía.

ñ) Cooperación, colaboración y coordinación entre las Administraciones Públicas.

[...]

TÍTULO V

Medidas de adaptación a los efectos del cambio climático

[...]

Artículo 25. *Desarrollo rural: política agraria, política forestal y energías renovables.*

El Gobierno incorporará en la aplicación de la Política Agraria Común, así como en otras estrategias, planes y programas en materia de política agraria y de desarrollo rural, y en el Plan Forestal Español, medidas encaminadas a reducir la vulnerabilidad al cambio climático de los suelos agrícolas, de los montes y de los suelos forestales y para facilitar la preservación de los mismos, entre ellas, la elaboración de un mapa de vulnerabilidad, así como la evaluación y promoción de sistemas agrícolas y prácticas de gestión forestal sostenibles para aumentar su resiliencia frente al cambio climático, que fomentarán en todo caso las sinergias con la reducción de emisiones de gases de efecto invernadero en estos ecosistemas.

El despliegue de las energías renovables debe llevarse a cabo de manera compatible con la conservación del patrimonio natural y la adecuada ordenación territorial. Para ello, perseguirá revertir parte de la riqueza que genera en el territorio donde se realice el referido despliegue para activar su economía y combatir el declive demográfico.

Artículo 26. *Fomento de la capacidad de absorción de los sumideros de carbono.*

1. Las Administraciones Públicas competentes promoverán la identificación, clasificación, cartografía, aumento y mejora de los sumideros de carbono, incluidos los sumideros de carbono azul definidos por el Grupo Intergubernamental de Expertos sobre el Cambio Climático, así como su evaluación y contabilización a partir de las fuentes de información existentes.

2. Las Administraciones Públicas, en el marco del Consejo Nacional del Clima y la Comisión de Coordinación de Políticas de Cambio Climático, adoptarán las acciones oportunas para incentivar la participación de personas y entidades propietarias y gestoras públicas y privadas, especialmente los del sector agrario y forestal, en el aumento de la capacidad de captación de CO₂ de los sumideros de carbono.

3. A los fines señalados en los apartados anteriores, se fomentarán las acciones que resalten las externalidades positivas que proporcionan los sumideros de carbono terrestres y marinos, especialmente aquellas que proporciona el sector agrario y forestal, así como el uso de la biomasa de origen primario como fuente de materiales, los productos forestales de los montes como materias primas con ciclo de vida óptimo, servicios ecosistémicos y energía

de origen renovable y sostenible. A tal efecto, la acción de fomento señalada se llevará a cabo en el marco del necesario apoyo a la bioeconomía como motor de desarrollo de las zonas rurales, y adaptada a las obligaciones ligadas a la calidad del aire.

TÍTULO VI

Medidas de transición justa

Artículo 27. *Estrategia de Transición Justa.*

1. La Estrategia de Transición Justa constituye el instrumento de ámbito estatal dirigido a la optimización de las oportunidades en la actividad y el empleo de la transición hacia una economía baja en emisiones de gases de efecto invernadero y a la identificación y adopción de medidas que garanticen un tratamiento equitativo y solidario a las personas trabajadoras y territorios en dicha transición. El Gobierno aprobará, cada cinco años, mediante Acuerdo de Consejo de Ministros, Estrategias de Transición Justa, a propuesta conjunta de los Ministros para la Transición Ecológica y el Reto Demográfico; de Trabajo y Economía Social; de Industria, Comercio y Turismo; de Agricultura, Pesca y Alimentación; de Transportes, Movilidad y Agenda Urbana; y de Ciencia e Innovación, con la participación de las Comunidades Autónomas y a los agentes sociales.

2. La Estrategia de Transición Justa incluirá los siguientes contenidos:

a) Identificación de colectivos, sectores, empresas y territorios potencialmente vulnerables al proceso de transición a una economía baja en emisiones de carbono.

b) Análisis de las oportunidades de creación de actividad económica y empleo vinculadas a la transición energética.

c) Políticas industriales, agrarias y forestales, de investigación y desarrollo, de innovación, de promoción de actividad económica y de empleo y formación ocupacional para la transición justa.

d) Instrumentos para el seguimiento del mercado de trabajo en el marco de la transición energética mediante la participación de los agentes sociales, así como en las mesas de diálogo social.

e) El marco de elaboración de los convenios de Transición Justa.

3. La Estrategia de Transición Justa, así como los instrumentos de aplicación y desarrollo de esta, se elaborarán teniendo en cuenta la perspectiva de género y velarán por los principios de inclusión social y accesibilidad universal.

[...]

§ 74

Ley 87/1978, de 28 de diciembre, de Seguros Agrarios Combinados

Jefatura del Estado
«BOE» núm. 11, de 12 de enero de 1979
Última modificación: 31 de julio de 2015
Referencia: BOE-A-1979-870

De conformidad con la Ley aprobada por las Cortes vengo en sancionar:

TÍTULO PRIMERO

Principios generales

Artículo 1.

Se establece el Seguro Agrario Combinado de riesgos múltiples en la forma y con sujeción a las disposiciones de esta Ley.

Artículo 2.

El seguro al que se refiere la presente Ley será de aplicación a las producciones agrícolas, pecuarias y forestales, y se ajustará a los siguientes principios:

Primero.—Su ámbito de aplicación comprenderá todo el territorio del Estado español, y la gestión y administración se realizará con criterios de descentralización de la Administración de la agricultura, sin perjuicio de lo que sobre las mismas dispongan los Estatutos de las comunidades autónomas.

Segundo.—Su suscripción será voluntaria por parte de los agricultores, excepto en los supuestos que la propia Ley contempla.

Tercero.—Las pólizas acogidas al régimen de la presente Ley podrán ser individuales y colectivas, en la forma que más adelante se indica.

Cuarto.—El Estado velará por el control, extensión y aplicación del seguro, disponiendo para este fin de los medios e instrumentos a que se refiere esta Ley.

Quinto.—Se buscará la mayor participación de los agricultores a través de sus propias Asociaciones y Organizaciones profesionales, sindicales, o de cualquier otra forma de agrupación legalmente reconocida.

Sexto.—El Estado fomentará prioritariamente la constitución de Entidades Mutuales de los Agricultores para este tipo de seguro y procurará la colaboración de las demás Entidades aseguradoras y de las Cooperativas del Campo.

Séptimo.—El Estado potenciará la investigación estadística y actuarial, la prevención de riesgos y prestará asesoramiento en estos temas a los asegurados en colaboración con los Organismos competentes.

Octavo.–El Estado orientará la aplicación de los planes de Seguros Agrarios como instrumento de una política de ordenación agraria.

TÍTULO SEGUNDO

Riesgos, zonas y producciones asegurables

Artículo 3.

1. Los riesgos cuya cobertura atenderán los presentes seguros serán los daños ocasionados en las producciones agrícolas, ganaderas, forestales y acuícolas a causa de variaciones anormales de agentes naturales, siempre y cuando los medios técnicos de lucha preventiva normales no hayan podido ser utilizados por los afectados por causas no imputables a ellos o hayan resultado ineficaces, y serán: pedrisco, incendio, sequía, heladas, inundaciones, viento huracanado o viento cálido, nevadas, escarchas, exceso de humedad, plagas y enfermedades y otras adversidades climáticas.

Podrán atenderse, asimismo, las consecuencias de dichos fenómenos sobre instalaciones y elementos productivos establecidos en la parcela afectada por el siniestro y que resultasen necesarios para el desarrollo de la producción asegurada.

2. Los riesgos antes enumerados se asegurarán de forma combinada o, excepcionalmente, aislada.

Artículo 4.

El seguro combinado de los riesgos, a que se refiere la presente Ley, será puesto en práctica de forma progresiva según producciones, zonas y riesgos, hasta su total implantación.

Artículo 5.

El Gobierno, a propuesta de la Entidad Estatal de Seguros Agrarios, establecerá anualmente el Plan de Seguros Combinados que se regula en esta Ley, concretando la aplicación progresiva de la misma en cuanto a clases de riesgos, zonas de producción y ramas del seguro, así como las aportaciones del Estado de acuerdo con las disponibilidades presupuestarias, pudiendo, en su caso, ampliar la relación de los riesgos previstos en el artículo tercero.

En la elaboración del plan anual habrán de participar las Cámaras Agrarias y las Organizaciones y Asociaciones, tanto profesionales como sindicales, de los agricultores.

Artículo 6.

El Ministerio de Agricultura, de acuerdo con el plan establecido por el Gobierno, a propuesta de la Entidad Estatal de Seguros Agrarios, y con los mismos criterios de participación expresados en el artículo anterior, determinará reglamentariamente las fechas de suscripción del seguro para las distintas producciones, así como las condiciones técnicas mínimas de cultivo o explotación exigibles en cada zona o comarca, para que los mismos puedan ser amparados por el seguro.

TÍTULO TERCERO

Características del Seguro

Artículo 7.

Los contratos de seguro podrán ser de suscripción individual o colectiva, Podrán contratar la segunda modalidad, en la forma que reglamentariamente se determine, las agrupaciones establecidas o que se establezcan para este fin, así como las Organizaciones y Asociaciones de los Agricultores y Ganaderos, y, en su caso, las Cámaras Agrarias.

Artículo 8.

1. No obstante el carácter voluntario del seguro, el Gobierno podrá acordar su obligatoriedad cuando para una zona o producción más del cincuenta por ciento de los que lleven o dirijan directamente las explotaciones agrarias presten su conformidad a suscribirlo, expresada a través de las Organizaciones y Asociaciones de Agricultores o las Cámaras Agrarias, sin perjuicio de que el Gobierno pueda acordarla por sí en casos graves.

En el plan periódico se establecerán los mínimos de superficie continua que deba comprender cada zona para ser considerada a estos efectos.

2. El acuerdo fijará las ramas y los riesgos mínimos de suscripción obligatoria y los que se puedan asegurar de modo voluntario, independientemente.

TÍTULO CUARTO

Pólizas del Seguro

Artículo 9.

1. Las pólizas del seguro contendrán como declaración las cosechas estimadas a obtener por cada agricultor en todas y cada una de sus explotaciones aseguradas, valoradas a los precios unitarios que determine el Ministerio de Agricultura, oídas las Organizaciones y Asociaciones de Agricultores, para cada campaña,

2. Cuando existan campañas de regulación para determinados productos o cosechas, se calculará sobre los precios en ellas definidos.

3. Los modelos de pólizas, bases técnicas y tarifas de primas de los seguros comprendidos en los Planes Anuales de Seguros Agrarios Combinados aprobados por el Gobierno, se ajustarán al régimen previsto en el artículo 24, apartado 5, letra c), de la Ley de Ordenación y Supervisión de los Seguros Privados.

Artículo 10.

Los rendimientos estimados que figurarán en la póliza en los seguros obligatorios o a efectos de la aportación del Estado no podrán ser superiores en cada momento a los definidos según el procedimiento a que se refiere el artículo anterior.

Artículo 11.

1. Las aportaciones del Estado al importe global de las primas a satisfacer por los agricultores se fijarán atendidas a las circunstancias de cada zona y cultivo, protegiéndose en todo caso a los agricultores de economía más modesta y primándose las pólizas colectivas, fijándose el porcentaje de las aportaciones por escalones, según el valor de la producción y excluyéndose aquellas que no requieran por su suficiencia económica. En todo caso, el importe de la aportación del Estado no podrá ser superior al cincuenta por ciento, ni inferior al veinte por ciento, del total anual de las primas.

2. Por los Ministerios de Hacienda y de Agricultura, Pesca y Alimentación, conjuntamente, se establecerá, en cada caso y para cada zona, con la participación de las organizaciones y asociaciones de los agricultores, la parte de prima a pagar por los agricultores y el auxilio que corresponda aportar a la Administración en cumplimiento de esta Ley y de las determinaciones del plan anual de seguros agrícolas, así como de las posibilidades presupuestarias.

TÍTULO QUINTO

Indemnizaciones por siniestros

Artículo 12.

1. El Gobierno, a propuesta de los Ministerios de Agricultura y de Hacienda, establecerá las normas que han de regir los sistemas de peritación, así como las condiciones que han de reunir los Peritos tasadores.

2. El establecimiento de los sistemas de peritación se realizará con la participación de los representantes de las Organizaciones y Asociaciones de agricultores y de las Entidades aseguradoras.

Artículo 13.

1. Las indemnizaciones serán evaluadas en base a un porcentaje sobre el valor total de la cosecha. Este porcentaje podrá llegar al total de la cosecha estimada, según se especifique en cada póliza de acuerdo con lo que reglamentariamente se disponga.

2. Las indemnizaciones por los siniestros ocurridos serán abonadas a los agricultores al finalizar la recolección de sus cosechas, a los tres meses en los siniestros ocurridos a la ganadería y a los seis meses en el caso de producciones forestales, no pudiendo percibir cada asegurado más que una sola indemnización por todos los siniestros ocurridos en su cultivo o explotación, como suma de los correspondientes daños sufridos.

TÍTULO SEXTO

Créditos y ayudas vinculados al seguro

Artículo 14.

Por el Ministerio de Hacienda, conjuntamente con el de Agricultura, se establecerán las líneas de financiación ligadas al seguro.

Artículo 15.

En el caso de percibir un agricultor créditos oficiales garantizados por el seguro, el importe de las indemnizaciones en caso de siniestros se aplicara directamente, en primer lugar, al reintegro de las anualidades correspondientes del crédito.

Artículo 16.

Todos los créditos oficiales que puedan ser otorgados directamente a financiación de la obtención de cosechas determinables, o producciones forestales o ganaderas también determinables, exigirán, para su concesión, la previa contratación del seguro.

TÍTULO SEPTIMO

Entidad Estatal de Seguros Agrarios

Artículo 17.

1. Por el Gobierno se creará una Entidad Estatal de Seguros Agrarios, adscrita al Ministerio de Agricultura, con personalidad jurídica propia y con participación, junto al Estado de las Organizaciones y Asociaciones de agricultores y ganaderos.

2. Los recursos necesarios para el funcionamiento de la Entidad se aportarán en la cuantía y forma que se determine reglamentariamente. Como representantes del Estado actuarán los Ministerios de Agricultura y de Hacienda en la forma que se establezca.

Artículo 18.

1. Será misión de la Entidad Estatal de Seguros Agrarios actuar como órgano de coordinación y enlace por parte de la Administración para las actividades vinculadas a los Seguros Agrarios, realizando los estudios necesarios para ir ampliando, en su caso, las coberturas de riesgos, así como los riesgos a asegurar en cada plan y cuantas funciones le encomiende la Administración en cumplimiento de los preceptos de esta Ley,

2. El Gobierno establecerá reglamentariamente las normas para que las Entidades aseguradoras realicen las funciones de suscripción y cobertura de los riesgos contemplados en la presente Ley.

3. En el caso de que no se alcanzara por el conjunto de las entidades aseguradoras la totalidad de la cobertura prevista en esta Ley, el Consorcio de Compensación de Seguros asumirá la cobertura del riesgo en la forma y cuantía que determine el Ministro de Economía y Hacienda.

Disposición final.

A los efectos prevenidos en esta Ley, en los Presupuestos Generales del Estado se consignarán los créditos necesarios.

Disposición adicional primera.

El Gobierno dictará las disposiciones reglamentarias que sean precisas para el desarrollo y ejecución de la presente Ley.

Disposición adicional segunda. *Concesión directa.*

Las aportaciones del Estado al importe global de las primas a satisfacer por los agricultores se concederán de forma directa a los agricultores, tal y como establece el artículo 22.2.b) de la Ley 38/2003, de 17 de noviembre, General de Subvenciones, relativo al procedimiento de concesión de subvenciones.

Disposición transitoria.

Continuará rigiéndose por su específica legislación el actual Seguro Nacional de Cereales, hasta tanto sea absorbido por cuanto se dispone en esta Ley y en las disposiciones que la desarrollen y complementen.

Disposición derogatoria.

Queda derogada la Ley de tres de diciembre de mil novecientos cincuenta y tres, en lo que se refiere a los riesgos objeto de la presente, y cuantas disposiciones se opongan a lo dispuesto en esta Ley.

§ 75

Real Decreto 2329/1979, de 14 de septiembre, por el que se aprueba el Reglamento para aplicación de la Ley 87/1978, de 28 de diciembre, sobre Seguros Agrarios Combinados

Presidencia del Gobierno
«BOE» núm. 242, de 9 de octubre de 1979
Última modificación: 21 de abril de 2021
Referencia: BOE-A-1979-23945

La Ley ochenta y siete/mil novecientos setenta y ocho, de veintiocho de diciembre, reguló los Seguros Agrarios Combinados y en su disposición adicional primera facultó al Gobierno para dictar el Reglamento que desarrolle dicha Ley.

El presente Reglamento se ajusta, incluso en la sistemática, a la Ley que viene a desarrollar, con objeto de obtener un texto legal eficaz en orden a la mejor aplicación de los seguros agrarios,

En su virtud, de conformidad con el dictamen del Consejo de Estado, a propuesta de los Ministros de Hacienda y de Agricultura y previa deliberación del Consejo de Ministros en su reunión del día catorce de septiembre de mil novecientos setenta y nueve.

DISPONGO:

Artículo 1.

Se aprueba el adjunto Reglamento para aplicación de la Ley ochenta y siete/mil novecientos setenta y ocho, de veintiocho de diciembre, sobre Seguros Agrarios Combinados.

Artículo 2.

En el plazo de seis meses se publicará la correspondiente tabla de vigencias y derogaciones.

**REGLAMENTO PARA APLICACIÓN DE LA LEY 87/1978, DE 28 DE DICIEMBRE,
SOBRE SEGUROS AGRARIOS COMBINADOS**

CAPÍTULO I

Principios generales

Artículo 1. *Objeto.*

El presente Reglamento tiene por objeto el desarrollo de las normas que han de regir el Seguro Agrario Combinado, en lo sucesivo el Seguro, establecido en la Ley 87/1978, de 28 de diciembre.

Artículo 2. *Ámbito de aplicación.*

1. El Seguro Agrario Combinado, que se fundamenta en la solidaridad de los agricultores, comprenderá como ámbito de aplicación todo el territorio del Estado español, y la gestión y administración del mismo se realizará con criterios de descentralización de la Administración de la agricultura, sin perjuicio de lo que dispongan los Estatutos de las Comunidades autónomas.

2. Se extenderá a las producciones agrícolas, pecuarias y forestales para los riesgos y zonas de producción que se determinen, con sujeción a las normas que se contienen en los artículos siguientes.

Artículo 3. *Implantación.*

El Seguro será puesto en práctica de forma progresiva según producciones, zonas y riesgos, en función de la importancia socioeconómica, de la producción, número de posibles asegurados, normas de ordenación agraria y con arreglo a los programas que establezcan los planes periódicos de seguros.

Artículo 4. *Unidad de cobertura.*

1. El que desee acogerse a los beneficios de este Seguro deberá asegurar todas las producciones de igual clase que posea en el territorio nacional y se encuentren incluidas en el plan de Seguros para la Campaña o ejercicio de que se trate. El incumplimiento de esta obligación, salvo casos debidamente justificados, dará lugar a la pérdida del derecho a la indemnización.

2. La suscripción de este Seguro lleva implícita la prohibición de garantizar el mismo interés asegurable en otras pólizas complementarias.

3. Cuando el Seguro no cubra enteramente el interés asegurable, el asegurado estará obligado a mantener a su cargo el descubierto que pudiera fijarse en la póliza.

4. Este Seguro, en cuanto a las producciones y riesgos incluidos en el Plan Anual, únicamente se puede contratar en la forma prevista en el presente Reglamento. En los demás casos se podrá contratar libremente el seguro.

Artículo 5. *Participación de los agricultores.*

Los Ministerios de Hacienda y de Agricultura determinarán, en las esferas de sus respectivas competencias, las normas para que sea efectiva la participación de los agricultores y ganaderos a través de las Cámaras Agrarias y de las Organizaciones y Asociaciones tanto profesionales como sindicales, en los diferentes supuestos a que se refieren la Ley y el presente Reglamento.

CAPÍTULO II

Riesgos, zonas y producciones asegurables

Artículo 6. *Riesgos agrícolas.*

1. Los riesgos agrícolas que podrá amparar el Seguro, en los términos que se determinen en la póliza, serán los de pedrisco, incendio, sequía, heladas, inundaciones y viento huracanado o cálido. No obstante, la relación de riesgos podrá ampliarse en los Planes Anuales del Seguro a las nevadas, escarchas, exceso de humedad, plagas, enfermedades y otros, siempre que se disponga de estudios suficientes que demuestren la posibilidad técnica y financiera de la cobertura.

2. La cobertura de los riesgos que se aseguren se hará de forma combinada y, excepcionalmente, de forma aislada si así se determina en el Plan Anual del Seguro.

Artículo 7. *Riesgos pecuarios.*

El Seguro de las producciones pecuarias tendrá por objeto la cobertura de los riesgos de muerte, sacrificio obligatorio e inutilización o pérdida de la función específica del ganado, a consecuencia de accidente, enfermedad o epizootia, en la forma que se determine en la póliza, siempre que no hayan podido ser utilizados los medios preventivos normales por causas no imputables al asegurado, o hayan resultado ineficaces total o parcialmente.

Artículo 8. *Riesgos forestales.*

1. El Seguro de las producciones forestales tendrá por objeto la cobertura del riesgo de incendios en la masa forestal, así como los gastos y deterioros ocasionados por los trabajos de extinción y las indemnizaciones que correspondan a las personas que resulten accidentadas al colaborar en aquellos trabajos.

2. La cobertura de los riesgos expresados se realizará en la forma y condiciones que establece la Ley 81/1968, de 5 de diciembre, y Reglamento para su aplicación aprobado por Decreto 3769/1972, de 23 de diciembre.

Artículo 9. *Zonas.*

1. A efectos de aplicación del Seguro en las producciones agrícolas, pecuarias y forestales, se consideran las siguientes unidades territoriales: Término municipal, comarca agraria, provincia y región natural.

2. La zona objeto del Seguro para una determinada producción vendrá definida en base a las anteriores unidades territoriales, pudiendo alcanzar total o parcialmente el ámbito nacional, de acuerdo con los Planes Anuales del Seguro. En su determinación se tendrán en cuenta criterios de marginalidad o inviabilidad de producciones en zonas determinadas.

Artículo 10. *Producciones.*

Son producciones asegurables todas las que constituyendo el fin económico de la explotación, bien directamente o mediante su transformación, se hallen incluidas en los Planes Anuales del Seguro y cumplan las condiciones técnicas mínimas exigibles de explotación o prevención definidas por el Ministerio de Agricultura. En todo caso será condición indispensable que no haya hecho aparición el siniestro o éste sea inminente.

CAPÍTULO III

Contratación. Agentes y condiciones del Seguro

Artículo 11. *Voluntariedad del Seguro.*

1. La suscripción del Seguro es voluntaria para los titulares de las explotaciones agrícolas y pecuarias; si bien, cuando se acojan a los beneficios de este Seguro, deberán asegurar todas las producciones de igual clase que posean en el territorio nacional, conforme dispone el artículo 4.º

2. El Seguro tendrá carácter obligatorio para los propietarios de montes, de acuerdo con lo establecido en el artículo 90 del Reglamento de Incendios Forestales.

3. El Gobierno podrá acordar la obligatoriedad del Seguro para el agricultor o el ganadero en los siguientes casos:

a) Cuando para una zona o producción más del 50 por 100 de los que lleven o dirijan directamente las explotaciones agrarias presten su conformidad a suscribirlo, expresada a través de sus Organizaciones y Asociaciones o de las Cámaras Agrarias respectivas y así lo comuniquen a la Entidad estatal.

b) Cuando lo considere necesario y en caso grave por falta de solidaridad de los agricultores y ganaderos en la suscripción del Seguro.

4. En los Planes anuales se establecerán los mínimos de superficie continua que debe comprender una zona determinada para establecer el Seguro con carácter obligatorio, sin que pueda ser inferior al término municipal.

5. El Ministerio de Agricultura determinará las medidas aplicables a los casos en que se haya incumplido la obligación de asegurar.

6. En la declaración de obligatoriedad del Seguro, deberán establecerse las producciones y los riesgos combinados o aislados de cobertura obligatoria, y las que se puedan asegurar de modo voluntario, independientemente.

Artículo 12. *Suscripción del Seguro.*

1. La suscripción del Seguro se realizará por las Entidades aseguradoras o a través de los Agentes de Seguros autorizados, para lo cual dispondrán de la organización adecuada que haga posible atender al servicio en todo el territorio nacional.

2. No obstante, el Ministerio de Agricultura de acuerdo con la Agrupación de Entidades aseguradoras adoptará las medidas supletorias que hagan posible la contratación de los seguros a través de las Cámaras Agrarias u otros Servicios.

3. La suscripción del Seguro se realizará en forma individual o colectiva, conforme se indica a continuación:

a) El Seguro puede ser suscrito directamente en forma individual por todo aquel que tenga interés legítimo en la conservación de la producción agrícola ganadera o forestal.

b) Podrán realizar la suscripción colectiva las Cooperativas y las Agrupaciones establecidas o que se establezcan, así como las Organizaciones y Asociaciones de Agricultores o Ganaderos y, en su caso, las Cámaras Agrarias, siempre que todas ellas se hallen legalmente constituidas y con personalidad jurídica para contratar en concepto de tomador del Seguro, por sí y en nombre de sus asociados que voluntariamente lo deseen.

Artículo 13. *Declaración del Seguro y convenio para ejecución del Plan anual.*

1. Para los seguros agrícolas la declaración de Seguro es el documento suscrito por el asegurado mediante el cual solicita del asegurador la inclusión en las garantías del Seguro de los bienes que de modo concreto señale. Dicha declaración constituye, una vez firmada por la aseguradora, directamente o por medio de persona autorizada por la misma, conforme a lo dispuesto en el artículo 12, el documento que instrumenta el contrato de seguro, salvo que tratándose de seguro voluntario le Entidad expresamente la rechace durante el período de carencia por causas imputables al asegurado.

2. Para los seguros pecuarios y forestales se podrá utilizar el mismo u otro sistema de declaración de seguro, según se determine en las pólizas respectivas.

3. En todo caso, la firma de la declaración implica para ambas partes la aceptación del condicionado general de la póliza publicada en el «Boletín Oficial del Estado», debiendo darse cumplimiento a lo establecido en el Decreto 3393/1973, de 21 de diciembre.

4. El Ministerio de Agricultura determinará las fechas de suscripción del Seguro para las distintas producciones y zonas.

5. El asegurado presentará tantas declaraciones como cultivos o grupos de cultivos pretenda asegurar según se determine de acuerdo con el Plan de seguros.

6. Para la ejecución del Plan Anual del Seguro será suscrito un convenio entre la Entidad estatal de Seguros y la Agrupación de Entidades aseguradoras en el que se regule, de

acuerdo con las condiciones de las pólizas, la suscripción del Seguro, el pago de la participación que en las primas corresponda a la Administración y demás extremos convenientes al indicado fin.

Artículo 14. *Pago de primas y entrada en vigor del Seguro.*

1. Los agricultores pagarán a la Entidad aseguradora la parte de prima a su cargo con sus impuestos y recargos y el resto de la prima correspondiente a la subvención del Estado será abonado directamente, también con sus impuestos y recargos, por la Entidad estatal a la Agrupación de Entidades aseguradoras en la forma y términos que por ambos se acuerde.

2. En la contratación colectiva, la obligación del pago de las primas en la parte a cargo de los asociados, corresponde al tomador del Seguro, sin perjuicio del reparto de su importe entre los mismos, que en ningún caso deberán pagar cantidad superior a la que les correspondería de suscribir el Seguro individualmente. El pago de dicha parte de primas se efectuará contra un solo recibo

3. El pago de la prima y la entrada en vigor del Seguro se ajustarán a lo establecido en la póliza.

4. El período de carencia que se fije se computará a partir del momento de la entrada en vigor del Seguro. Dicho período comprende el número de días que deben transcurrir desde la entrada en vigor del Seguro hasta el comienzo efectivo de la cobertura de los riesgos, no siendo indemnizables los siniestros que se produzcan durante el mencionado período.

Artículo 15. *Caducidad.*

1. Las declaraciones intencionadamente falsas formuladas por el asegurado privarán a éste del derecho a la indemnización. La mera inexactitud imputable al asegurado que origine la aplicación de una prima inferior, solo dará lugar a la reducción proporcional de la indemnización.

2. Cuando se trate de incendios forestales se tendrá en cuenta, además, lo dispuesto en el artículo 26 de la Ley 81/1968, de 5 de diciembre, y preceptos concordantes.

Artículo 16. *Capital asegurado.*

1. El capital asegurado para las producciones agrícolas estará en función de la cosecha esperada, teniendo en cuenta los rendimientos de cada cultivo, según zonas, que a estos efectos determine el Ministerio de Agricultura, a los precios unitarios que también establezca o figuren en la regulación de la campaña del producto de que se trate.

2. En los seguros relativos a cultivos de varios cortes o recogidas, el capital asegurado quedará reducido automática y sucesivamente después de cada corte en el valor de éste.

3. En el seguro pecuario el capital asegurado se fijará por el valor de cada ejemplar sobre los animales que presenten características o valoración especial, y para los restantes se fijará globalmente sobre las existencias de animales de la misma especie y destino.

4. Para los seguros forestales se estará a lo dispuesto en el Reglamento de Incendios Forestales.

5. A efectos de modificación de la prima establecida, no podrán admitirse durante el período de vigencia del Seguro variaciones en los valores asegurados cualquiera que sea su causa; únicamente se estimarán las que proceden de errores de cálculo.

6. El Ministerio de Hacienda determinará los porcentajes de cobertura sobre el capital garantizado y la diferencia no amparada se entiende como descubierto obligatorio a cargo del asegurado, dando lugar la infracción de este precepto a la pérdida del derecho a la indemnización. La prima y la indemnización girarán sobre la cifra resultante de aplicar el mencionado porcentaje.

Artículo 17. *Duración del Seguro.*

1. La contratación de los seguros se adaptará a años naturales, a ciclos o a campañas agrícolas, conforme se fije en las pólizas.

2. En las pólizas se concretarán las fechas inicial y final de vigencia del seguro.

Artículo 18. *Medidas preventivas y técnicas de cultivo o explotación.*

El asegurado deberá emplear los medios de lucha preventiva y aplicar las técnicas de cultivo o explotación declarados obligatorios por el Ministerio de Agricultura, en cuyo caso deberán mencionarse en la póliza del seguro. De no existir tal declaración, se aplicarán los medios y técnicas usuales en la zona.

Artículo 19. *Daños y gastos indemnizables y exclusiones.*

En las respectivas pólizas de seguros se determinarán los daños y gastos indemnizables según las diferentes producciones y riesgos cubiertos, e igualmente se concretarán las exclusiones de cobertura.

Artículo 20. *Catástrofe o calamidad nacional.*

1. Quedan excluidos de la cobertura del Seguro los siniestros que por su extensión e importancia sean calificados por el Gobierno como de «catástrofe o calamidad nacional».

2. El Consorcio de Compensación de Seguros, previo informe del Ministerio de Agricultura, podrá solicitar la citada declaración, aportando la información adecuada y los datos económicos de que se pueda disponer.

3. Si el Gobierno acepta la propuesta, acordará un auxilio económico a favor de los asegurados damnificados teniendo en cuenta las primas recaudadas en el ejercicio y la reserva acumulativa constituida tanto por las Entidades aseguradoras como por el Consorcio. Dicho auxilio se abonará por tales Entidades y Organismo, dentro de sus disponibilidades y de acuerdo con las tasaciones que se practiquen, aplicando el coeficiente de reducción que a tal efecto se señale.

4. Lo dispuesto en los números anteriores se entiende sin perjuicio de las ayudas que procedan de acuerdo con lo establecido en el Decreto 2906/1969, de 13 de noviembre, y disposiciones concordantes.

Artículo 21. *Proposición, pólizas y tarifas.*

1. Los modelos de proposición o declaración de Seguro, de pólizas y las tarifas de primas serán aprobadas por el Ministerio de Hacienda con el preceptivo informe del Ministerio de Agricultura.

2. Las primas del Seguro han de ser técnicamente suficientes para atender los siniestros y los gastos de gestión interna y externa de las Entidades aseguradoras, así como para constituir y dotar una reserva acumulativa de supersiniestralidad.

3. El Ministerio de Hacienda, previo informe del de Agricultura, fijará los porcentajes máximos para gastos de gestión interna y externa a tener en cuenta en la confección de las tarifas.

4. Las tarifas comprenderán los distintos tipos de prima a aplicar sobre el capital asegurado y para su fijación se tendrán en cuenta entre otras, las siguientes circunstancias: Naturaleza y modalidad de cada riesgo asegurado; clases de cultivos o explotaciones; lugar de emplazamiento, y cuantía de las franquicias a cargo del asegurado.

5. Las tarifas establecerán bonificaciones en los siguientes casos:

a) Para los seguros colectivos en función del número de asegurados y de la superficie amparada.

b) Por aplicación de medidas preventivas, cuando los medios técnicos establecidos a nivel particular o colectivo, zonal o comarcal, sean superiores a los considerados como normales. Si después de un siniestro se comprobase que tales medios o medidas no existían, será de aplicación lo establecido en el segundo inciso del número 1 del artículo 15.

6. Las tarifas de primas serán objeto de revisión periódica a petición de las Entidades aseguradoras o de oficio por la Administración, en base a los datos estadísticos recogidos y a su posterior análisis e investigación actuarial.

CAPÍTULO IV

Siniestros e indemnizaciones

Artículo 22. *Siniestro y su notificación.*

1. En las pólizas se determinarán la intensidad y extensión que deben alcanzar los daños para poder calificarse como anormales las variaciones de los agentes naturales a efectos de su cobertura por el Seguro; el plazo y forma en que el siniestro debe ser comunicado a las oficinas del asegurador; la fecha en que se entiende producido el siniestro según las causas que lo han originado y el importe mínimo que deben alcanzar los daños peritados para que el siniestro pueda ser indemnizable, fijándose aquél en un porcentaje del capital asegurado de la parcela o producción dañada.

2. Cuando se trate de incendios forestales el plazo para la notificación y la tramitación ulterior se ajustará a lo establecido en su Reglamento.

Artículo 23. *Regla proporcional y franquicia.*

1. Si el valor real de los bienes asegurados excediera de la cantidad asegurada, el asegurado será reputado su propio asegurador por este exceso, y sufragará la parte alícuota que le corresponda de las pérdidas. Si el importe de la cosecha de la parcela es igual o inferior a la suma asegurada, se indemnizará la pérdida efectiva.

2. El Ministerio de Hacienda determinará el porcentaje sobre la cuantía de los daños que debe aplicarse en concepto de franquicia que quedará a cargo del asegurado.

Artículo 24. *Conservación del salvamento.*

El asegurado se obliga a prestar a los bienes siniestrados, hasta que se verifique el reconocimiento pericial, todos los cuidados habituales, velando por su conservación y empleando todos los medios a su alcance para salvar y conservar los productos asegurados.

Artículo 25. *Plazo y forma para la valoración de los daños.*

1. El asegurador procederá a la inspección inmediata de los daños a partir de la recepción de la notificación del siniestro. No obstante, en los riesgos agrícolas, si la naturaleza y desarrollo del cultivo lo aconseja, podrá demorar la peritación y valoración de daños hasta el momento de la recolección que previamente se haya fijado por el asegurado; en cuyo caso, el asegurador acusará recibo indicando si va a efectuar estimación inicial de los daños, que habrá de documentarse y firmarse por ambas partes incorporándose al expediente de siniestro.

2. La valoración de los daños se efectuará de común acuerdo entre el asegurado y el asegurador. De producirse disenso se procederá a la designación de Peritos conforme a lo dispuesto en el artículo 28.

3. Si llegado el momento fijado para la recolección no se hubiera realizado la peritación el asegurado podrá efectuar aquella obligándose a dejar muestras-testigos en la cuantía que se determine en la póliza. El incumplimiento de esta obligación por el asegurado llevará aparejada la pérdida del derecho a la indemnización, a cuyo fin se hará constar en el acta de tasación.

4. Si el Perito del asegurador no se hubiese personado para realizar la tasación antes de la fecha fijada para el comienzo de la recolección y hubiesen transcurrido más de veinte días desde la notificación del siniestro, el asegurador vendrá obligado a abonar al asegurado el valor de las muestras-testigos sin franquicia ni deducción alguna, quedando dichas muestras de propiedad de aquél.

Artículo 26. *Sistemas de peritación.*

La peritación se ajustará a los sistemas de estimación directa del daño o determinación por diferencia entre el valor de los bienes siniestrados y el del salvamento, aplicando para ambas valoraciones los precios fijados en la póliza al establecer el capital asegurado. En todo caso se cumplirán las normas que dicten conjuntamente los Ministerios de Hacienda y

de Agricultura, oídas las Organizaciones y Asociaciones de Agricultores y las Entidades aseguradoras.

Artículo 27. *Condiciones de los Peritos.*

1. **(Anulado)**

2. Las Entidades aseguradoras velarán por la adecuada preparación y documentación de los Peritos.

3. La Agrupación de Entidades Aseguradoras a que se refiere el artículo 41, antes del comienzo de la campaña, notificará al Consorcio de Compensación de Seguros y al Ministerio de Agricultura la relación de Peritos cuyos servicios vaya a utilizar en este Seguro. El Consorcio podrá excluir, en el ámbito de la garantía que presta, las valoraciones practicadas por aquellos Peritos sobre los cuales existan antecedentes en el propio Organismo o comunicados por el citado Ministerio que revelen una actuación profesional irregular; a este efecto, notificará a la mencionada Agrupación con la antelación suficiente los Peritos en los que concurra la citada circunstancia.

Artículo 28. *Designación de los Peritos.*

1. En caso de no producirse acuerdo amistoso para la fijación de los daños, cada parte nombrará un Perito que la represente. El asegurado podrá actuar como Perito propio.

2. Si una de las partes no hubiera hecho la designación, estará obligada a realizarla en los ocho días siguientes a la fecha en que sea requerida por la que hubiere designado el suyo, y de no hacerlo en este último plazo se entenderá que acepta el dictamen que emita el Perito de la otra parte, quedando vinculada por el mismo.

3. De no haber acuerdo entre los Peritos, las partes nombrarán un tercero y los tres obrarán en común, resolviendo por mayoría de votos. Caso de disentir en la elección del tercer Perito, lo harán constar en Acta, procediéndose entonces a su nombramiento por el Juez de Primera Instancia del partido judicial en que radiquen las explotaciones aseguradas, a ruego de la parte más diligente o de quien la represente.

4. En caso de siniestros que afecten a intereses amparados por pólizas colectivas, el tomador del seguro podrá designar Perito que le represente en la tasación de los daños. Las decisiones que adopten los Peritos obligan al tomador y a los asegurados por ellos representados. El tomador del seguro deberá nombrar tantos Peritos como intervengan por parte de los aseguradores o aceptar la tasación realizada por los Peritos de éste.

5. Designado un Perito y aceptada la misión, no podrá renunciar a ella. En los plazos que se fijen o figuren en la póliza deberá dar comienzo a sus trabajos, concluirlos y levantar la correspondiente acta.

Artículo 29. *Cometido de los Peritos.*

1. Con carácter general el cometido a desarrollar por los Peritos será el de realizar la valoración de los daños sujetándose a las normas de peritación establecidas; recogerán en el Acta cuantas incidencias surjan durante su actuación y establecerán la indemnización resultante que corresponda individualmente a cada asegurado en función del porcentaje de cobertura o, en su caso, por aplicación de la franquicia estipulada. Para el cumplimiento de dicho cometido, el asegurado dará al asegurador y a sus Peritos toda clase de facilidades para inspeccionar las explotaciones aseguradas, proporcionándoles cuantos documentos e informes consideren útiles y necesarios para fijar con exactitud la cuantía de las pérdidas y para acreditar el debido cumplimiento de las condiciones técnicas mínimas del cultivo.

2. A efectos de determinar la cuantía de los daños en los riesgos agrícolas, deberán fijarse los importes pertinentes sobre:

a) Rendimiento real de la cosecha asegurada y el porcentaje de daños en función de la causa productora, tanto en cantidad como en calidad, en su caso.

b) Estimación del posible salvamento.

c) Importe de los gastos excepcionales realizados para limitación de los daños o salvamento de la cosecha siniestrada, llevados a efecto de acuerdo con las normas que para ello se hayan fijado por los Peritos.

3. En las actas de tasación de daños que afecten a explotaciones agrícolas, se consignará el resultado de las comprobaciones realizadas en orden a los siguientes extremos:

- a) Fecha del siniestro y sus causas.
- b) Identificación de la parcela siniestrada con la asegurada.
- c) Cumplimiento, por parte del asegurado de la obligación de asegurar todos los cultivos de igual clase.
- d) Aplicación de las condiciones técnicas mínimas de cultivo fijadas.
- e) Empleo de los medios de lucha preventiva.
- f) Aplicación de las medidas de salvamento que se hubiesen acordado en la estimación inicial de los daños, y
- g) Cuantificación de los daños conforme al número anterior y determinación de la indemnización, previa aplicación de la franquicia y regla proporcional, si procede.

4. Para los seguros pecuarios serán de aplicación las anteriores normas en la medida que corresponda, si bien se fijará por cada animal siniestrado la cuantía total de la pérdida en base al porcentaje de cobertura establecido y, en su caso, de la franquicia estipulada. La cuantía de la pérdida se calculará deduciendo del valor asegurado, o del real en el momento del siniestro, el importe de la posible recuperación.

5. Para establecer las indemnizaciones que correspondan a los daños originados por incendios en las explotaciones forestales, en los diversos conceptos que abarca la garantía del Seguro, se seguirán las normas y procedimientos que previene el Reglamento de Incendios Forestales, aprobado por Decreto número 3789/1972, de 23 de diciembre.

Artículo 30. *Pago de las indemnizaciones.*

1. Las indemnizaciones por los siniestros ocurridos en las explotaciones agrícolas deberán ser abonadas a los agricultores dentro de los sesenta días siguientes a la terminación de la recolección de sus cosechas, no pudiendo percibir cada asegurado, de conformidad con lo establecido en el artículo 13 de la Ley, más que una sola indemnización por todos los siniestros ocurridos en su cultivo o explotación, como suma de los correspondientes daños sufridos.

2. El abono de las indemnizaciones correspondientes a siniestros de las explotaciones pecuarias deberá ser efectuado antes de que transcurran tres meses a partir de su ocurrencia. En ningún caso el asegurado podrá percibir más de una sola indemnización por todos los siniestros sufridos por un mismo animal

3. Las indemnizaciones originadas por daños en la masa forestal deberán ser abonadas antes de que transcurran seis meses de la fecha del siniestro.

4. En las pólizas colectivas las indemnizaciones que correspondan a los asegurados por los daños sufridos en sus producciones podrán ser satisfechas a través del tomador del seguro.

Artículo 31. *Beneficiario y cesión de la indemnización.*

1. El asegurado podrá designar beneficiario con derecho a percibir la indemnización que corresponda como consecuencia del Seguro.

2. Una vez determinada la cuantía líquida de la indemnización a percibir como consecuencia de un siniestro, podrá ser cedida por el asegurado a favor de cualquier otra persona.

3. Cuando se trate de seguros exigidos para la concesión de créditos oficiales, se notificará tal circunstancia a la Entidad aseguradora y serán beneficiarios los Organismos o Entidades que les hayan concedido de forma que en caso de siniestro la indemnización sea aplicada en primer lugar al reintegro de las anualidades del crédito pendientes de amortizar.

4. En los supuestos a que se refiere el número anterior, si la prima del Seguro no fuese abonada por el asegurado en el plazo y cuantía convenida, deberá ser comunicado este hecho por la aseguradora a la Entidad crediticia a fin de que pueda proceder a su pago o a adoptar las medidas que estime procedentes.

Artículo 32. *Subrogación.*

Las Entidades aseguradoras se subrogan, hasta el límite de la indemnización satisfecha, en todos los derechos que competen al asegurado contra terceros responsables, pudiendo ejercitarlos, con gastos a su cargo, en nombre propio o en del asegurado o perjudicado, quienes están obligados, si así fueren requeridos, a ratificar esta subrogación y a otorgar los oportunos poderes.

Artículo 33. *Jurisdicción.*

Todas las cuestiones que se planteen con ocasión del cumplimiento o interpretación del Seguro quedan sometidas a los Jueces y Tribunales de la localidad del domicilio del asegurado, si en ella tiene sucursal cualquiera de las Entidades coaseguradoras, o en otro caso, a los de la capital de la provincia de dicho domicilio.

CAPÍTULO V

Plan de Seguros Agrarios Combinados

Artículo 34. *Elaboración del Plan.*

1. La Entidad Estatal de Seguros Agrarios, con la participación de las Cámaras Agrarias y las Organizaciones y Asociaciones tanto profesionales como sindicales de agricultores, elaborará anualmente el Plan de Seguros Agrarios Combinados en el que, a reserva de las efectivas disponibilidades presupuestarias para el ejercicio de su vigencia, se concretará la aportación del Estado a que aluden los artículos 5.º y 11 de la Ley. Este Plan se elevará a la aprobación del Gobierno a través del Ministerio de Agricultura, con informe de las Direcciones Generales de Seguros y de Presupuestos, dependientes del Ministerio de Hacienda, antes del 1 de mayo de cada año.

2. El Plan se aplicará en el ejercicio económico siguiente al de su aprobación, salvo disposición en contrario, y se considerará prorrogado sucesivamente a menos que sea modificado por otro Plan posterior.

Artículo 35. *Contenido.*

El Plan Anual determinará:

- a) Los riesgos a cubrir, en forma combinada o aislada, en las producciones agrícola, pecuaria y forestal.
- b) El ámbito territorial de su aplicación.
- c) La superficie continua necesaria para la declaración de la obligatoriedad del Seguro a efectos de lo previsto en el artículo 8.º de la Ley.
- d) Su evaluación económica, coste de su realización, estimación de la aportación global del Estado, y distribución de la misma para subvención a las primas que han de satisfacer los asegurados, y demás aplicaciones conforme a los artículos números 55 y 58.

Artículo 36. *Modificaciones.*

Cuando por circunstancias especiales así conviniera, la Entidad Estatal de Seguros Agrarios podrá durante el transcurso de un ejercicio elevar al Gobierno propuesta de modificación del Plan aprobado.

Artículo 37. *Facultades interpretativas.*

Por la Entidad Estatal de Seguros Agrarios y por la Dirección General de Seguros, en el ámbito de sus respectivas competencias, se resolverán cuantas incidencias o dudas se susciten o deriven en la ejecución del Plan de Seguros.

CAPÍTULO VI

De las Entidades aseguradoras privadas

Artículo 38. *Entidades aseguradoras.*

1. Los riesgos previstos en los Planes de Seguro serán cubiertos por las Entidades aseguradoras inscritas en el Registro Especial de la Dirección General de Seguros y autorizadas para operar en todos los Ramos que se indican a continuación:

- a) Pedrisco e incendio de cosechas, para los seguros agrícolas.
- b) Vida de ganado, para los seguros pecuarios.
- c) Incendios, para los seguros forestales.

2. La Agrupación a que se refiere el artículo 41, empleará en la contratación de los seguros documentación aprobada por la Dirección General de Seguros, en la que necesariamente figurarán los nombres de las Entidades agrupadas y su participación en el coaseguro.

3. La Agrupación podrá contratar el seguro de incendios forestales cualquiera que sea el propietario del monte y deberá notificar al Consorcio de Compensación de Seguros el nombre de los asegurados y demás datos que se determinen con objeto de facilitar el cumplimiento de lo dispuesto en el artículo 91 del Reglamento de Incendios Forestales.

Artículo 39. *Creación de Mutualidades.*

Por parte de los agricultores, ganaderos y propietarios de montes, podrán constituirse Entidades mutuas para estos Seguros, con sujeción a lo previsto en la legislación sobre Ordenación de Seguros Privados, a cuyo fin y con objeto de fomentar la creación de tales mutuas según dispone el artículo 2.º de la Ley, la Dirección General de Seguros les facilitará la información y colaboración adecuadas.

Artículo 40. *Mutualidades de ámbito restringido.*

Las Mutualidades de ámbito local o provincial podrán participar en la cobertura de riesgos a través del coaseguro que administre la Agrupación de Entidades Aseguradoras, pero la Dirección General de Seguros podrá fijar límites a tal participación con objeto de que se adapte a su capacidad financiera.

Artículo 41. *Agrupación de Entidades aseguradoras.*

1. Las entidades aseguradoras que deseen practicar este seguro deberán participar en la cobertura de todos los riesgos, habrán de agruparse al efecto en cualquiera de las formas permitidas en el ordenamiento jurídico, y dicho seguro no podrá practicarse fuera de la Agrupación. Esta Agrupación deberá tener personalidad jurídica propia.

La Agrupación no tendrá la condición de entidad aseguradora, si bien sus estatutos y reglamento deberán ser autorizados por el Ministerio de Asuntos Económicos y Transformación Digital.

2. En el consejo de administración de la Agrupación tendrán participación de pleno derecho vocales designados a propuesta del Consorcio de Compensación de Seguros.

3. Serán funciones primordiales de la Agrupación:

a) La contratación de los seguros en nombre y por cuenta de todas las Entidades coaseguradoras agrupadas.

b) La distribución de los riesgos entre las Entidades agrupadas en la proporción que anualmente se establezca teniendo en cuenta como factor importante para efectuar la distribución el volumen de negocio que cada Entidad haya aportado a la Agrupación. De tal distribución se enviará informe a los Ministerios de Hacienda y de Agricultura.

c) La representación de todas y cada una de las Entidades coaseguradoras agrupadas.

d) La administración del Seguro, peritación de siniestros, pago de indemnizaciones, estudios estadísticos, investigación actuarial y, en general, cuanto redunde en fomento de este Seguro.

e) Colaboración con la Entidad estatal y Consorcio de Compensación de Seguros en las materias de sus respectivas competencias, y con los Ministerios de Agricultura y de Hacienda para cuanto sea requerida.

Artículo 42. *Reservas técnicas.*

1. Las Entidades aseguradoras, con independencia de las reservas técnicas exigidas por la legislación sobre Ordenación de los Seguros Privados, tendrán la obligación de constituir a 31 de diciembre de cada año una reserva técnica acumulativa que se dotará con el porcentaje que fije el Ministerio de Hacienda sobre la diferencia positiva que pueda existir entre las primas de riesgo y la siniestralidad imputable a cada ejercicio, hasta alcanzar el doble de la siniestralidad media registrada en los cinco últimos años precedentes.

2. De esta reserva, que se denominará «Reserva Acumulativa de Seguros Agrarios», sólo podrán disponer las Entidades aseguradoras para compensar la diferencia negativa que se produzca en un ejercicio entre las primas de riesgo y la siniestralidad registrada. En este supuesto deberá comunicarse su disposición al Consorcio de Compensación de Seguros.

Artículo 43. *Insuficiencia de cobertura de riesgos por parte de las Entidades aseguradoras.*

1. A efectos de lo dispuesto en el artículo 18,3 de la Ley, se considera que existe insuficiencia grave y general de la Agrupación de Entidades Aseguradoras en la suscripción de seguros y cobertura de riesgos, en los siguientes supuestos:

- a) Negativa a cubrir determinados riesgos.
- b) Falta de diligencia adecuada en la suscripción de los seguros.
- c) Cuando se acredite la inexistencia de capacidad económica suficiente para la cobertura de los riesgos incluidos en el Plan de Seguros.
- d) Incumplimiento sistemático y grave de las normas del Plan de Seguros.

2. En los supuestos a que se refiere el número anterior, la Dirección General de Seguros instruirá expediente, con audiencia de la Agrupación, en el que, sin perjuicio de las sanciones que procedan con arreglo a la legislación de Seguros Privados, podrá acordarse discrecionalmente la elevación al Gobierno de propuesta para que el Consorcio de Compensación de Seguros asuma subsidiariamente la cobertura de los riesgos.

3. Cuando la actuación irregular se refiera a una o varias Entidades aseguradoras, se instruirá expediente en la forma que dispone el número anterior, con audiencia de las Entidades interesadas, y podrá acordarse la prohibición de que participen en la cobertura de los riesgos a que se refiere el presente Reglamento. En este caso, las restantes Entidades deberán absorber la participación que aquéllas tenían en el coaseguro.

CAPÍTULO VII

Dirección General de Seguros y Consorcio de Compensación de Seguros

Artículo 44. *Dirección General de Seguros.*

1. Las competencias que la Ley y el presente Reglamento atribuyen al Ministerio de Hacienda serán ejercitadas a través de la Dirección General de Seguros.

2. Corresponden específicamente a la citada Dirección General las siguientes funciones:

- a) Facilitar información a los agricultores que deseen crear Mutuas para realizar este Seguro con ámbito local o provincial.
- b) Aprobar los Estatutos de la Agrupación de Entidades Aseguradoras y comprobar que su actuación se ajusta a lo establecido en el presente Reglamento y no infringe la legislación sobre Seguros Privados.
- c) Aprobar el porcentaje máximo de participación de cada Entidad aseguradora en la cobertura de riesgos que administra la Agrupación, así como el cuadro definitivo de distribución de riesgos entre las Entidades agrupadas.
- d) Instruir el oportuno expediente y adoptar o proponer las medidas que procedan cuando se produzca insuficiencia de cobertura por parte de las Entidades aseguradoras o su actuación no se ajuste a las normas vigentes.

- e) Fijar el porcentaje de dotación de las reservas a que se refiere el artículo 42.
- f) Potenciar la investigación estadística y actuarial en relación con este Seguro, para una correcta elaboración de las bases técnicas y tarifas.
- g) Ejercer el control del Seguro de acuerdo con lo establecido en la Ley de Seguros de 18 de diciembre de 1954 y disposiciones complementarias.
- h) Proponer al Ministro de Hacienda las normas a que debe ajustarse el reaseguro u otra forma de apoyo que otorgue el Consorcio de Compensación de Seguros para el normal desarrollo de este Seguro.
- i) Informar el Plan Anual de Seguros.

3. (Derogado)

4. La citada Dirección General, juntamente con la Entidad Estatal de Seguros Agrarios, propondrá la parte de prima a pagar por los asegurados y el auxilio que corresponda aportar a la Administración con arreglo a lo dispuesto en los artículos 55, 56 y 57, y elaborará las normas de peritación de siniestros, en las que también colaborarán las Entidades aseguradoras.

Artículo 45. *Funciones del Consorcio de Compensación de Seguros.*

El Consorcio de Compensación de Seguros ejercerá las siguientes funciones:

- a) Actuar de reasegurador obligatorio en todos los Ramos incluidos en este Seguro, en la forma y cuantía que se determine por el Ministerio de Hacienda.
- b) En el Ramo de Incendios Forestales, además, actuará como asegurador directo, cuando el propietario del monte no acredite estar asegurado, de conformidad con lo establecido en la Ley 81/1968, de 5 de diciembre, y Decreto 3769/1972, de 23 de diciembre.
- c) Ejercer el control de las peritaciones de los siniestros encaminado al más eficaz cumplimiento de su función de reasegurador, pudiendo adoptar las medidas de exclusión a que hace referencia el artículo 27,3.
- d) Asumir excepcionalmente la gestión del seguro directo cuando así lo acuerde el Gobierno en los supuestos previstos en el artículo 43, a cuyo efecto se le dotará de los medios adecuados.
- e) Proponer la designación de vocales en el consejo de administración, de acuerdo con lo establecido en el artículo 41.2.

Artículo 46. *Recursos económicos ordinarios del Consorcio.*

1. Para la cobertura de los riesgos asumidos por el Consorcio de Compensación de Seguros, éste contará con los siguientes recursos:

- a) Las primas que se establezcan en las normas que regulen el reaseguro u otra forma de apoyo.
- b) Las primas que perciba en los supuestos en que actúe como asegurador directo.
- c) Las aportaciones a que hace referencia el artículo once de la Ley 87/1978, de 28 de diciembre, de Seguros Agrarios Combinados, y las que, en su caso, el Estado realice a efectos de mantener el adecuado equilibrio técnico-financiero de este ramo de aseguramiento, así como el margen de solvencia exigido al Consorcio por el ordenamiento jurídico en materia de seguros.
- d) Las cantidades que recobre en el ejercicio del derecho de repetición y los intereses de demora que le correspondan conforme al ordenamiento jurídico.
- e) Los productos y rentas de su patrimonio, en la parte imputable a esta actividad.
- f) Los procedentes de los créditos, préstamos y demás operaciones financieras que pueda concertar.
- g) Cualquier otro ingreso que le corresponda conforme a la legislación vigente.

2. El Consorcio de Compensación de Seguros constituirá una provisión técnica de estabilización que se dotará con los excedentes que se produzcan en la cuenta de explotación de cada ejercicio y, en su caso, con las consignaciones a que se refiere el párrafo c) del apartado anterior, hasta que la misma alcance, como mínimo, un importe equivalente a la suma de las primas devengadas por el Consorcio en los últimos cinco ejercicios, incluido el que se cierra.

Artículo 47. *Recursos económicos extraordinarios del Consorcio.*

Cuando la situación financiera lo requiera, el Consorcio de Compensación de Seguros, de acuerdo con lo previsto en el artículo 7.º de la Ley de 18 de diciembre de 1954, podrá concertar créditos con el Banco de España y emitir obligaciones en las condiciones de garantía, interés y reembolso que se fijen, dirigidas al público en general y especialmente, a las Entidades aseguradoras, dentro de los límites establecidos en el artículo número 102 de la Ley General Presupuestaria.

CAPÍTULO VIII

Entidad Estatal de Seguros Agrarios

Artículo 48. *Competencia de la Entidad Estatal de Seguros Agrarios.*

Las competencias que la Ley atribuye al Ministerio de Agricultura en relación con este Seguro serán ejercitadas a través de la Entidad Estatal de Seguros Agrarios.

Artículo 49. *Misión y funciones.*

1. Será misión de la Entidad Estatal de Seguros Agrarios, conforme dispone el artículo 18,1 de la Ley, actuar como órgano de coordinación y enlace por parte de la Administración para las actividades vinculadas a los Seguros Agrarios, realizando los estudios necesarios para ir ampliando, en su caso, las coberturas de riesgos así como los riesgos a asegurar en cada Plan Anual y cuantas funciones le encomiende la Administración en cumplimiento de los preceptos de la Ley.

2. Corresponden a la Entidad Estatal de Seguros Agrarios específicamente las siguientes funciones:

a) Elaborar y proponer al Gobierno, conforme se dice en el artículo 39,1, el Plan Anual de Seguros.

b) Proponer al Ministerio de Agricultura para su aprobación:

- Las condiciones técnicas mínimas de cultivo o explotación de las producciones agrarias, así como las técnicas de lucha preventivas normales exigibles en cada zona o comarca.

- Casos de marginalidad o inviabilidad.

- Rendimientos estimados en las producciones agrarias a efectos del Seguro.

- Precios a aplicar en las producciones agrarias a efectos del Seguro.

- Fechas límite de suscripción del Seguro.

c) Suscribir con la Agrupación de Entidades Aseguradoras el convenio a que se refiere el artículo 13,6.

d) Realizar los estudios necesarios sobre daños ocasionados a las producciones agrarias, los medios de prevención de riesgos y los de investigación necesarios para la cobertura de aquellos.

e) Controlar en el ámbito agrario el desarrollo y aplicación de los Planes de Seguros.

f) Fomento y divulgación de los Seguros Agrarios.

g) Procurar la colaboración de las Cooperativas del Campo y de las Cámaras Agrarias en la suscripción de los Seguros conforme al artículo 12.

h) Asesoramiento a los agricultores, ganaderos y propietarios de montes en materias agrarias relacionadas con los Seguros.

i) Actuar como árbitro de equidad en cuantas cuestiones puedan surgir derivadas de este Seguro y que sean sometidas expresamente a su decisión arbitral, por acuerdo de las partes.

3. Corresponde igualmente a la Entidad Estatal de Seguros Agrarios emitir informe en los supuestas a que se refiere el número 3 del artículo 44, y elaborar juntamente con la Dirección General de Seguros la propuesta en los casos citados en el número 4 de dicho artículo.

Artículo 50. *Colaboración de otros Organismos.*

Para el ejercicio de las funciones que así lo requieran, la Entidad Estatal de Seguros Agrarios podrá recabar el asesoramiento o colaboración del Servicio Nacional de Productos Agrarios o, en su caso, de otros Órganos del Ministerio de Agricultura.

Artículo 51. *Personalidad de la Entidad Estatal de Seguros Agrarios.*

En cumplimiento de lo establecido en el artículo 17 de la Ley, por el Gobierno se creará, como Organismo autónomo, una Entidad Estatal de Seguros Agrarios, adscrita al Ministerio de Agricultura, teniendo personalidad jurídica y económica propia para la realización de cuantos actos y operaciones requiera el desarrollo y ejecución de sus funciones y fines.

Artículo 52. *Gobierno de la Entidad.*

La Entidad Estatal de Seguros Agrarios estará regida por:

- a) El Presidente, que lo será el Director general del Servicio Nacional de Productos Agrarios.
- b) La Comisión General en la que junto a los Ministerios de Agricultura y Hacienda participarán las Organizaciones y Asociaciones de Agricultores y Ganaderos.
- c) El Director de la Entidad, que será designado por el Ministerio de Agricultura.

Artículo 53. *Recursos económicos de la Entidad.*

Para el desarrollo de las funciones que se encomiendan en la Ley número 87/1978 y en el presente Reglamento, la Entidad contará con los siguientes recursos:

- a) Los productos y rentas de su patrimonio.
- b) Los créditos consignados en los Presupuestas Generales del Estado para aquellos fines, que se computarán dentro de la subvención global establecida en los artículos 5.º y 11 de la Ley.
- c) Cualesquiera otros recursos que pudieran atribuírsele.

CAPÍTULO IX

Subvención o aportación del Estado

Artículo 54. *Inclusión en los Presupuestos.*

En los presupuestos del Ministerio de Agricultura, dentro de los generales del Estado se consignarán los créditos necesarios para atender las subvenciones del Seguro,

Artículo 55. *Cuantía global y destino de la subvención.*

1. El importe de la aportación del Estado se fijará de acuerdo con las disponibilidades presupuestarias y no podrá ser superior al 50 por 100 ni inferior al 20 por 100 del total anual de las primas según dispone el artículo 11 de la Ley.
2. La aportación del Estado se destinará a la subvención de las primas a satisfacer por los asegurados, a constituir los Fondos a que se refieren los números 2 y 3 del artículo 48 y a atender el presupuesto de gastos de la Entidad estatal en cuanto no pueda ser cubierto con otros ingresos conforme al artículo 53.

Artículo 56. *Distribución de la subvención.*

La Dirección General de Seguros y la Entidad Estatal de Seguros Agrarios, conjuntamente, y con la participación de las Organizaciones y Asociaciones de agricultores, ganaderos y propietarios de montes, propondrán la parte de prima a pagar por los asegurados y la subvención que corresponda aportar a la Administración, que se tendrá en cuenta en el Plan Anual de Seguros que por la citada Entidad ha de someterse a la aprobación del Gobierno según dispone el artículo 34.

Artículo 57. *Normas para la distribución.*

1. La determinación de las subvenciones del Estado se hará atendiendo por un lado al importe global estimado de las primas totales del seguro y por otro las circunstancias de cada zona, cultivo o producción y riesgo.

2. Se buscará la solidaridad de los agricultores y ganaderos, por lo que se aplicará:

a) Mayor protección a los agricultores, ganaderos y propietarios de montes de economía modesta, quedando excluidas aquellas explotaciones que por su suficiencia económica no lo requieran.

b) Escalonamiento de la subvención en función del importe de las primas, con mayor protección a las producciones y zonas de mayor intensidad de riesgo.

c) Mayor protección a las pólizas colectivas.

CAPÍTULO X

Créditos y ayudas vinculados al Seguro

Artículo 58. *Líneas de financiación.*

Por el Ministerio de Hacienda, conjuntamente con el de Agricultura, se establecerán las líneas de financiación ligadas al Seguro.

Artículo 59. *Requisitos para concesión de créditos y auxilios.*

1. Todos los créditos oficiales que puedan ser otorgados directamente a financiación de la obtención de cosechas determinables o producciones forestales o ganaderas también determinables exigirán, para su concesión, la previa contratación del Seguro.

2. Para la concesión de los créditos a que se refiere el artículo anterior, así como para el otorgamiento de otros auxilios, se exigirá la previa contratación del Seguro.

Artículo 60. *Cancelación de créditos.*

En los contratos por los que se instrumente la concesión de créditos a plazo superior a un año condicionados al Seguro se incluirá una cláusula en la que se establezca que podrán ser cancelados en cualquier momento si no se contratan los Seguros de años sucesivos hasta la total amortización de aquéllos.

DISPOSICIÓN ADICIONAL

Los Ministerios de Hacienda y de Agricultura, dentro de sus respectivas competencias, quedan facultados para dictar las normas que requiera la interpretación y el desarrollo del presente Reglamento.

DISPOSICIÓN TRANSITORIA

1. No obstante lo dispuesto en el artículo 27, podrán ejercer excepcionalmente las funciones de Perito de Seguros Agrarios las personas que acrediten un ejercicio específico de la actividad durante dos años o campañas con anterioridad a la entrada en vigor de este Reglamento.

2. La dotación del 5 por 100 al Fondo de estabilidad, prevista en el artículo 48, se aplicará los dos primeros años de vigencia del Seguro; en los tres años siguientes podrá ser corregida la dotación por el Ministerio de Hacienda y a partir del quinto año se estará a lo dispuesto en el citado artículo.

§ 76

Real Decreto Legislativo 7/2004, de 29 de octubre, por el que se aprueba el texto refundido del Estatuto Legal del Consorcio de Compensación de Seguros. [Inclusión parcial]

Ministerio de la Presidencia
«BOE» núm. 267, de 5 de noviembre de 2004
Última modificación: 7 de mayo de 2020
Referencia: BOE-A-2004-18910

[...]

CAPÍTULO III

Funciones

Sección 1.ª Funciones privadas en el ámbito asegurador

[...]

Artículo 10. *En relación con el seguro agrario combinado.*

1. El Consorcio asumirá la cobertura del riesgo en el seguro agrario combinado, en la forma y cuantía que determine el Ministerio de Economía y Hacienda, en los siguientes supuestos:

a) En el caso de que no se alcanzara por el conjunto de las entidades aseguradoras, la totalidad de la cobertura prevista en la Ley 87/1978, de 28 de diciembre, de Seguros Agrarios Combinados.

b) Actuando como reasegurador.

2. El Consorcio asumirá la cobertura del riesgo de incendios forestales en los términos de su legislación específica.

3. En todo caso, corresponderá al Consorcio el ejercicio del control de las peritaciones de los siniestros.

[...]

CAPÍTULO V

Régimen de personal y económico-financiero

[...]

Artículo 24. *Patrimonio y provisión técnica de estabilización.*

1. El patrimonio del Consorcio está constituido por todos los bienes, derechos, obligaciones y participaciones accionarias que le atribuye este estatuto legal y las demás disposiciones que le son de aplicación, así como los que en lo sucesivo adquiera o le sean incorporados. Asimismo, integran su patrimonio las aportaciones que el Estado realice a efectos de mantener el adecuado equilibrio técnico-financiero por cada ramo de aseguramiento, así como el margen de solvencia exigido al Consorcio por el ordenamiento jurídico en materia de seguros.

En los seguros agrarios combinados, el Consorcio deberá llevar las operaciones que realice con absoluta separación financiera y contable respecto del resto de las operaciones, con integración de las aportaciones que el Estado realice al efecto de mantener el adecuado equilibrio técnico-financiero de estas operaciones.

De la misma manera, el Consorcio deberá llevar las operaciones que realice en el ejercicio de sus funciones de liquidación de entidades aseguradoras y en los procesos concursales a que estas se encuentren sometidas con absoluta separación financiera y contable del resto de operaciones. Las rentas derivadas del ejercicio de las funciones mencionadas en este párrafo estarán exentas del Impuesto sobre Sociedades.

Se excluyen del patrimonio del Consorcio los recursos correspondientes a los riesgos cubiertos por el seguro de crédito a la exportación por cuenta del Estado, que estarán dotados de plena independencia financiera, patrimonial y contable.

2. El Consorcio constituirá la provisión técnica de estabilización de forma separada para las coberturas relativas al seguro agrario combinado y para el resto de las coberturas y, por lo que respecta a estas últimas, de manera global para todas las coberturas afectadas. Esta provisión se dotará con arreglo a los criterios específicos que reglamentariamente se determinen, considerando que debe atender también a indemnizar siniestros con el carácter de fondo de garantía y en sus funciones de compensación, y tendrá la consideración de partida deducible a efectos de determinar la base imponible del Impuesto sobre Sociedades correspondiente al ejercicio en que se efectúe tal dotación, siempre que la cuantía total de la provisión no rebase los límites que se establezcan reglamentariamente.

[...]

§ 77

Real Decreto 300/2004, de 20 de febrero, por el que se aprueba el
Reglamento del seguro de riesgos extraordinarios. [Inclusión parcial]

Ministerio de Economía
«BOE» núm. 47, de 24 de febrero de 2004
Última modificación: 2 de diciembre de 2015
Referencia: BOE-A-2004-3373

[...]

REGLAMENTO DEL SEGURO DE RIESGOS EXTRAORDINARIOS

[...]

Artículo 4. *Pólizas con recargo obligatorio a favor del Consorcio de Compensación de Seguros.*

1. El seguro de riesgos extraordinarios amparará, conforme legalmente se determina, a los asegurados de las pólizas que se indican a continuación, en las cuales es obligatorio el recargo a favor del Consorcio de Compensación de Seguros:

a) En los seguros contra daños: las pólizas de vehículos terrestres, vehículos ferroviarios, incendios y eventos de la naturaleza, otros daños en los bienes (robo, rotura de cristales, daños a maquinaria, equipos electrónicos y ordenadores), responsabilidad civil en vehículos terrestres automóviles y las de pérdidas pecuniarias diversas, que contemplen coberturas de las citadas en el artículo 3.2 o coberturas de inhabilitación o desalojo forzoso de viviendas, o pérdidas de alquileres de viviendas; así como modalidades combinadas de ellos o cuando se contraten de forma complementaria.

No obstante, quedan excluidas, en todo caso, las pólizas de los seguros agrarios combinados, cualquiera que sea el bien objeto del seguro, así como cualesquiera otras que cubran producciones agropecuarias susceptibles de aseguramiento a través del sistema de los seguros agrarios combinados por encontrarse contempladas en los planes que anualmente aprueba el Gobierno, cualquiera que sea la delimitación de las coberturas que prevea dicho sistema, así como las pólizas que cubran los riesgos derivados del transporte de mercancías, y de la construcción y montaje, incluidas la pólizas suscritas en cumplimiento de la Ley 38/1999, de 5 de noviembre, de Ordenación de la Edificación.

Las pólizas que cubriendo producciones agropecuarias no incluidas en un plan anual de seguros agrarios combinados, se encuentren en vigor en el momento de la inclusión de dichas producciones en un nuevo plan, se entenderán excluidas de la obligación de pagar el recargo a favor del Consorcio de Compensación de Seguros y, en consecuencia, de la cobertura otorgada por éste, por aplicación del párrafo anterior, a partir de su vencimiento o renovación, y a más tardar en el plazo de un año desde la aprobación por el Gobierno del plan anual en el que pasen a estar incluidas las producciones.

b) En los seguros de personas: las pólizas del ramo de vida que garanticen exclusiva o principalmente el riesgo de fallecimiento, incluidas las que contemplen además garantías complementarias de indemnizaciones pecuniarias por invalidez permanente parcial, total o absoluta o incapacidad temporal, en los términos que se determinan en este reglamento; y las del ramo de accidentes que garanticen el riesgo de fallecimiento o contemplen indemnizaciones pecuniarias por invalidez permanente parcial, total o absoluta o incapacidad temporal, en ambos casos incluso si se hubiera contratado de forma combinada o como complemento de otro seguro. Asimismo, se entienden incluidas las pólizas de vida o accidentes que cubran los riesgos antes citados amparados en un plan de pensiones formulado conforme al texto refundido de la Ley de regulación de los planes y fondos de pensiones, aprobado por el Real Decreto Legislativo 1/2002, de 29 de noviembre. Las pólizas colectivas que instrumenten compromisos por pensiones estarán incluidas en todo caso, aún cuando el riesgo garantizado principalmente no sea el de fallecimiento.

2. A los efectos de lo previsto en este reglamento, se entenderá que una póliza de seguro de vida garantiza principalmente el riesgo de fallecimiento si el capital en riesgo sobrepasa en algún momento el 25 por ciento de la provisión matemática que la entidad aseguradora que hubiera emitido la póliza deba tener constituida de conformidad con la normativa reguladora de los seguros privados. El capital en riesgo se determina por la diferencia entre la mayor de las sumas aseguradas y la provisión matemática. En el caso de que las sumas aseguradas adoptasen la forma de renta, temporal o vitalicia, se tomará a estos efectos, así como a los de la aplicación del recargo a favor del Consorcio de Compensación de Seguros, su valor actual actuarial calculado conforme a las bases técnicas que resulten de aplicación para la determinación de las provisiones matemáticas correspondientes.

[...]

§ 78

Orden de 23 de octubre de 1998 por la que se establece el Registro de Tomadores para la contratación colectiva de los seguros agrarios combinados

Ministerio de Agricultura, Pesca y Alimentación
«BOE» núm. 258, de 28 de octubre de 1998
Última modificación: sin modificaciones
Referencia: BOE-A-1998-24826

El Acuerdo del Consejo de Ministros de 28 de noviembre de 1997, que aprobó el Plan de Seguros Agrarios Combinados para el ejercicio 1998, dispone, en su punto noveno que, en el citado año de 1998, se establecerá en la Entidad Estatal de Seguros Agrarios (ENESA) un Registro de Tomadores para la contratación colectiva, cuya pertenencia será exigida, en el Plan de 1999, para que los asegurados integrados en las pólizas colectivas, puedan acceder a la subvención adicional que se concede por esta modalidad de contratación.

Asimismo, el mencionado Acuerdo señala que las condiciones que habrán de reunir los tomadores para acceder a dicho Registro serán reguladas mediante la correspondiente normativa.

Con el fin de objetivar dichas condiciones, sin perjuicio de adoptar las medidas señaladas, se hace necesario establecer un Registro, donde deberán inscribirse aquellos tomadores que deseen ejercitar la modalidad de contratación colectiva a partir del próximo ejercicio de 1999 aportando, para la inscripción, la información que permita fijar las condiciones que habrán de regir en el futuro para desarrollar las funciones ligadas a la mencionada modalidad de contratación colectiva.

En su virtud, previa aprobación del Ministerio de Administraciones Públicas, dispongo:

Artículo 1. *Registro de Tomadores.*

Se establece el Registro de Tomadores para la contratación colectiva de los Seguros Agrarios Combinados en la Entidad Estatal de Seguros Agrarios (ENESA).

La inscripción en este Registro será condición necesaria para que los asegurados en cuyo nombre contraten estos tomadores puedan tener derecho a la percepción de las subvenciones, al coste del seguro que establezca la Administración General del Estado, por contratación colectiva, para el Plan de Seguros Agrarios Combinados de 1999 y siguientes.

Artículo 2. *Solicitud de inscripción.*

Los tomadores que deseen inscribirse en el Registro deberán solicitarlo a ENESA, con una antelación mínima de dos meses respecto de la fecha prevista para el inicio de sus actividades en el marco del Plan de Seguros Agrarios para 1999 o siguientes, presentando para ello la solicitud de inscripción, de acuerdo con el modelo que figura como anexo número

1 a esta disposición. Dicha solicitud de inscripción deberá venir acompañada de la siguiente documentación:

a) Certificación, expedida por el Secretario del órgano de representación o dirección competente, en la que conste el Acuerdo adoptado para solicitar la inscripción en el Registro de Tomadores.

b) Fotocopia del documento nacional de identidad del solicitante, en representación del tomador peticionario.

c) Certificación, expedida por el Secretario del órgano de representación o dirección competente en la que conste la composición de dichos órganos y designación de representante al objeto de formalización de las pólizas de seguro, adjuntándose copia del documento nacional de identidad de este último.

d) Estatutos sociales vigentes del tomador, en los que debe constar la capacidad del mismo para contratar por sí y en nombre de sus asociados que voluntariamente lo deseen. En defecto de esta circunstancia se requerirá un acuerdo expreso, del órgano de gobierno correspondiente, para actuar como tomador en la contratación colectiva de los Seguros Agrarios Combinados, debiéndose aportar certificado de dicho acuerdo conjuntamente con los Estatutos Sociales.

f) Copia de la diligencia en la que conste la inscripción de dichos Estatutos en el Registro que le sea propio, en virtud de la naturaleza jurídica del tomador.

g) Fotocopia de la Tarjeta de Identificación Fiscal del tomador peticionario.

h) Formulario debidamente cumplimentado, conforme al modelo que figura como anexo número 2 a esta disposición.

La documentación anteriormente reseñada se deberá remitir en formato original o copia debidamente compulsada.

Artículo 3. Características del Registro.

El Registro de Tomadores para la contratación colectiva de los seguros agrarios combinados radicará en la Entidad Estatal de Seguros Agrarios y constará de un libro y un anejo para la recepción de documentos.

El Libro de Registro recogerá la inscripción de cada tomador y la siguiente información relativa al mismo:

Acta de constitución, cuyo asiento expresará su número registral, denominación, domicilio social y ámbito de actuación.

Composición de los órganos de representación, gobierno y administración y designación de representante al objeto de formalización de las pólizas de seguro.

Fecha de la resolución favorable a su inscripción en el Registro provisional y, en su caso, de la de su baja.

Anejo al Registro existirá un expediente por cada uno de los tomadores que hayan sido inscritos, en el que se archivarán todos los documentos acreditativos de la información contenida en el libro y, en particular, los mencionados en el artículo 2.

Artículo 4. Inscripción.

A los efectos previstos en esta Orden la inscripción de los tomadores en el Libro de Registro se llevará a cabo por la Entidad Estatal de Seguros Agrarios, que comunicará a la Dirección General de Seguros y a la «Agrupación Española de Entidades Aseguradoras de los Seguros Agrarios Combinados, Sociedad Anónima» la relación de tomadores inscritos, al menos, con un mes de antelación a la fecha prevista por el tomador para el inicio de su actividad en la aplicación del Plan Anual de Seguros Agrarios Combinados para 1999.

Las inscripciones y, en su caso, bajas se llevarán a cabo mediante resolución del Presidente de la Entidad Estatal de Seguros Agrarios, la cual será comunicada a los interesados.

Disposición adicional única.

La llevanza del Registro de Tomadores que se establece por esta disposición no supone la creación de ningún órgano específico ni incremento de gasto público.

Disposición transitoria única.

Lo previsto en la presente Orden será de aplicación en la contratación de las pólizas correspondientes a aquellas líneas de seguro cuyo período de contratación se iniciará a partir del 1 de abril de 1999.

Disposición final primera.

Se faculta al Presidente de la Entidad Estatal de Seguros Agrarios para dictar las disposiciones necesarias para el cumplimiento de la presente Orden.

Disposición final segunda.

La presente Orden entrará en vigor al día siguiente al de su publicación en el «Boletín Oficial del Estado».

ANEXO N.º 1

**Solicitud de inscripción en el Registro de Tomadores para la Contratación
Colectiva de los Seguros Agrarios Combinados**

D. _____, con D.N.I. nº _____
domiciliado en _____, en nombre y -
representación de _____ con
N.I.F. nº _____, según mandato de representación otorgado por _____
_____ de fecha ____ de _____ de _____

DECLARA: que teniendo previsto actuar su representado como Tomador para la
contratación colectiva de los Seguros Agrarios Combinados en la
aplicación del Plan de Seguros Agrarios de 1999 y como fecha prevista
para el inicio de la actividad el ____ de _____ de ____ (*) y
reuniendo los requisitos y condiciones establecidas por la Orden de fecha
____ de _____ de ____ (B.O.E. nº _____) del Ministerio de
Agricultura, Pesca y Alimentación, por la que se establece el Registro de
Tomadores para la contratación colectiva de los Seguros Agrarios
Combinados.

SOLICITA: le sea condida a mi representada la inscripción en el mencionado Registro
de Tomadores.

En _____ a _____ de _____ de ____.
(Cargo y firma)

ILMO. SR. PRESIDENTE DE LA ENTIDAD ESTATAL DE SEGUROS AGRARIOS.

(*) En caso de que ya se venga actuando como Tomador para la contratación colectiva de los Seguros Agrarios del Plan 1999 se indicará como fecha de inicio de la actividad el 1 de abril de 1999.

ANEXO N.º 2

Formulario a acompañar a la solicitud de inscripción en el Registro de Tomadores para la contratación colectiva de los Seguros Agrarios Combinados

1.- Razón Social del Tomador.

2.- Forma jurídica:

Organización Profesional Agraria.

Cooperativa.

S.A.T.

Organización de Productores..

Asociación de Agricultores o Ganaderos..

Otras (Indíquese).

3.- Ámbito geográfico de actuación:

4.- Principales sectores productivos en los que contrata Seguro.

5.- Período de actividad como Tomador de Pólizas Colectivas:

N° Años.

Año de inicio de la actividad.

6.- N° de pólizas colectivas contratadas en los últimos años:

1995	<input type="text"/>
------	----------------------

1996	<input type="text"/>
------	----------------------

1997	<input type="text"/>
------	----------------------

1998	<input type="text"/>
------	----------------------

7.- N° de asociados que han contratado algún seguro en los tres últimos años:

1995		1996		1997	
1998					

8.- ¿Dispone de un registro de altas y bajas de los socios asegurados?:

NO.

SI.

9.- Importe de las primas contratadas en los últimos años:

1995		1996		1997	
1998					

10.- ¿Dispone de un programa propio de asesoramiento y apoyo a los asegurados?:

NO.

SI.

Indique de forma detallada las características del programa y actuaciones que realiza:

11.- ¿Dispone de personal especializado para desarrollar el programa de asesoramiento y apoyo a los asegurados?:

NO.

SI

En caso de que disponga de personal especializado cumplimente la siguiente información:

<input type="checkbox"/>	Personal ajeno:	
	<input type="checkbox"/>	Técnicos eventuales
	<input type="checkbox"/>	Contrato de asesoramiento con empresas o técnicos especializados.
<input type="checkbox"/>	Personal propio:	
	<input type="checkbox"/>	Técnicos titulados:
		Nº de técnicos <input type="text"/>
		Titulaciones académicas <input type="text"/>
	<input type="checkbox"/>	Técnicos no titulados:
		Nº de técnicos <input type="text"/>

12.- Financiación del Tomador:

1.- ¿Se cobra al asegurado alguna cantidad por el asesoramiento?:

NO.

SI

2.- Destino de la bonificación que la Agrupación Española de Entidades Aseguradoras de los Seguros Agrarios Combinados, S.A. (Agroseguro) otorga a las pólizas colectivas:

Se revierte totalmente al asegurado.

Se revierte parcialmente al asegurado.

Queda en poder del tomador para financiar el programa de asesoramiento y apoyo a los asegurados.

En _____ a _____ de _____ de _____
(Cargo y firma)

§ 79

Orden PRE/632/2003, de 14 de marzo, por la que se aprueba la Norma general de peritación de los daños ocasionados sobre las producciones agrícolas, amparados por el seguro agrario combinado

Ministerio de la Presidencia
«BOE» núm. 69, de 21 de marzo de 2003
Última modificación: sin modificaciones
Referencia: BOE-A-2003-5827

La aplicación de la Orden de 21 de julio de 1986, por la que se aprueba la Norma general de peritación de los daños ocasionados sobre las producciones agrícolas, amparados por el seguro agrario combinado, ha puesto de manifiesto, por la práctica adquirida, la necesidad de modificación, tratándose de esta forma de dar un nuevo impulso para lograr una mayor exactitud en la peritación de los daños y consecuentemente en su tasación.

De conformidad con lo dispuesto en el artículo 26 del Reglamento para la aplicación de la Ley 87/1978, de 28 de diciembre, de Seguros Agrarios Combinados, aprobado por Real Decreto 2320/1979, de 14 de septiembre; en cumplimiento de la Orden comunicada del Ministerio de Economía y Hacienda de 27 de diciembre de 1985, por la que se constituye una Comisión para la elaboración de las Normas de peritación de siniestros de los Seguros Agrarios; oídas las Organizaciones y Asociaciones de Agricultores, así como las Entidades Aseguradoras y a propuesta del Vicepresidente Segundo del Gobierno para Asuntos Económicos y del Ministro de Economía y del Ministro de Agricultura, Pesca y Alimentación,

DISPONGO:

Primero.

Se aprueba la norma general de peritación de los daños ocasionados sobre las producciones agrícolas, amparados por el Seguro Agrario Combinado, que figura como anexo a la presente Orden.

Segundo.

Quedan derogadas cuantas disposiciones de igual o inferior rango se opongan a lo establecido en la presente Orden y, en particular la Orden Ministerial de 21 de julio de 1986, por la que se aprueba la norma general de peritación de los daños ocasionados sobre las producciones agrícolas, amparadas por el seguro agrario combinado.

Tercero.

Corresponde a la Dirección General de Seguros y Fondos de Pensiones y a la Entidad Estatal de Seguros Agrarios la elaboración y propuesta de las Normas Específicas de

Peritación aplicables a cada una de las producciones objeto de aseguramiento en el Plan de Seguros Agrarios Combinados. Estas Normas se aprobarán por Orden del Ministro de la Presidencia, a propuesta de los Ministros de Economía y de Agricultura, Pesca y Alimentación.

Cuarto.

La presente Orden Ministerial entrará en vigor el día siguiente al de su publicación en el Boletín Oficial del Estado.

ANEXO**Norma general de peritación de los daños ocasionados sobre las producciones agrícolas, amparados por el seguro agrario combinado**

1. Marco legal.—Se dicta la presente Norma General de Peritación en cumplimiento de lo previsto en la Ley 87/1.978, de 28 de diciembre, de Seguros Agrarios Combinados, y su contenido se ajusta a las prescripciones de la citada Ley y del Reglamento que la desarrolla, aprobado por el Real Decreto 2.329/1.979 de 14 de septiembre, siendo de aplicación supletoria las disposiciones de la Ley 50/1.980, de 8 de octubre, de Contrato de Seguro.

Asimismo, en la aplicación de la presente Norma, se estará a lo dispuesto en el correspondiente condicionado de las líneas de Seguros Agrícolas incluidas en el respectivo Plan Anual de Seguros Agrarios Combinados.

2. Objeto y ámbito de aplicación de la Norma.—Esta Norma se dicta con la finalidad de establecer las líneas básicas de actuación que deben aplicarse en la valoración de daños por siniestros sobre las producciones agrícolas, amparados por el Seguro Agrario Combinado.

La presente Norma será de aplicación para las producciones y riesgos agrícolas incluidos en los Planes de Seguros Agrarios Combinados.

3. Definiciones.— A efectos de la aplicación de la presente Norma se entiende por:

«Documento de Tasación»: Es aquel documento que recoge los datos necesarios para la valoración de los daños. Este documento tomará carácter de Inspección Inmediata o Tasación Definitiva, dependiendo de que sea necesario o no recabar más información con posterioridad a su realización.

Así mismo, deberá recoger la conformidad o disconformidad del asegurado y, en su caso, la condicionalidad a comprobaciones posteriores.

«Capacidad Productiva»: Es la producción que podría obtenerse en cada parcela de acuerdo a sus condiciones normales de carácter estable, climático, cultural, tanto presentes como previas, conforme a la naturaleza del objeto asegurado. Para su determinación se tendrá en cuenta lo dispuesto en el contrato de seguro.

«Producción Real Esperada»: Es aquella que, de no ocurrir él o los siniestros garantizados, se hubiera obtenido en la parcela siniestrada, dentro del periodo de garantía previsto en la póliza y cumpliendo los requisitos mínimos establecidos en las normas oficiales de comercialización.

«Producción Real Final»: Es aquella recolectada o susceptible de recolección por procedimientos habituales y técnicamente adecuados en la parcela asegurada.

«Daños»: Pérdida o degradación del producto asegurado como consecuencia del acaecimiento de un siniestro.

«Compensaciones»: Importe que el asegurador debe abonar al asegurado por los conceptos de «pago de muestras testigo», «gastos de salvamento» y cualquier otro regulado en los casos y en las circunstancias previstas en las condiciones generales y especiales.

«Deducciones»: Importe que el asegurador deberá deducir de la correspondiente indemnización, en los casos y en las circunstancias previstas en las condiciones generales y especiales, por el aprovechamiento de la producción dañada, distinto al que tenía por objeto el cultivo, así como por las labores precisas para la obtención del producto que no se hayan realizado por no ser ya necesarias como consecuencia del siniestro.

4. Procedimiento a seguir para la peritación de daños.— En las correspondientes Normas Específicas de Peritación se fijarán, adecuados a las características de los bienes asegurados, los criterios para la valoración de los daños y su cuantificación, apoyándose, en su caso, en las Normas de Calidad vigentes.

De igual modo, en las Normas Específicas de Peritación se podrán establecer sistemas, métodos, e instrumentos que, con arreglo a los avances tecnológicos y científicos, permitan una más sencilla y ajustada valoración de los daños.

Los peritos representantes de las partes realizarán la peritación con criterios objetivos y técnicos, mediante la aplicación del o de los sistemas establecidos en la correspondiente Norma Específica de Peritación.

4.1 El proceso de tasación.

Bajo este concepto se comprende el conjunto de observaciones y evaluaciones para la determinación de los daños ocasionados en las producciones, en las condiciones definidas en el contrato de seguro. Todo ello conducente a la determinación de la posible indemnización.

La valoración se realizará mediante un sistema de muestreo aleatorio, estratificado, sistemático, o cualquier otro que resulte representativo y adecuado, sobre la totalidad de la producción siniestrada, o bien sobre muestras testigo reglamentarias dejadas al efecto. Los criterios a seguir para la realización del muestreo, en su caso, serán los determinados en las correspondientes Normas Específicas de Peritación.

En el caso de que el perito designado por la Agrupación Española de Entidades Aseguradoras de los Seguros Agrarios Combinados, S.A. (en adelante la Agrupación) y/o el asegurado o su representante consideraran conveniente la realización de análisis de laboratorio para el esclarecimiento de la causa del siniestro o su cuantificación, se podrá proceder a la recogida de muestras, de mutuo acuerdo, condicionando la tasación al resultado de los citados análisis y reflejando esta circunstancia en el documento de tasación. El coste de estos análisis correrá a cargo de la Agrupación, salvo que su realización se hubiera producido por deseo expreso del asegurado.

Cuando así lo permita el desarrollo científico y la aplicación de nuevas tecnologías, podrán emplearse sistemas y medios adecuados a las mismas, previa aprobación de la Entidad Estatal de Seguros Agrarios (en adelante ENESA) y de la Dirección General de Seguros y Fondos de Pensiones y conocimiento del Consorcio de Compensación de Seguros.

En cualquier caso sí, durante la realización de la tasación, el perito designado por la Agrupación y el asegurado llegasen a un acuerdo, podrá darse por finalizada la misma.

El proceso de tasación, con carácter general, comprende dos tipos de actuación: Inspección Inmediata y Tasación Definitiva.

4.1.1 Inspección Inmediata:

1. Objeto. La Inspección Inmediata tiene por objeto recabar aquellos datos de interés para la determinación del daño, que presentan un carácter temporal, así como cualesquiera otros que resulten de interés para la valoración del daño.

2. Condiciones y plazo para su ejecución. La Inspección Inmediata se realizará en aquellos cultivos cuyas condiciones especiales así lo determinen, y en las condiciones y plazos en ellas señalados.

Si previamente o durante la realización de la Inspección Inmediata resultara que no es precisa, o que no se dan las condiciones del objeto de la misma las partes, de mutuo acuerdo, podrán no realizarla o darla por concluida.

3. Documento de Inspección Inmediata. En el transcurso de la Inspección el perito tasador designado por la Agrupación, una vez personado en la parcela, cumplimentará un documento de inspección en el que figurará:

1. La fecha en la que se realiza la inspección.
2. El estado vegetativo del cultivo en el momento de la inspección.
3. El estado sanitario y cultural del cultivo, si pudiera afectar a la valoración.
4. La estimación de los daños, cuando proceda.

Igualmente se harán constar, en su caso, los resultados de las siguientes comprobaciones:

- a. Ocurrencia, fecha del siniestro y sus causas.
- b. Estado vegetativo del cultivo en el momento de producirse el siniestro.
- c. Existencia o no de circunstancias ajenas al riesgo asegurado que hayan incidido sobre la producción.
- d. Identificación de las parcelas.
- e. El grado de cumplimiento, por parte del asegurado, de las condiciones técnicas mínimas de cultivo.
- f. Cumplimiento de la obligación de asegurar todos los cultivos de igual clase.
- g. Existencia, condiciones de uso y utilización, en su caso, de los medios de lucha preventiva declarados en la póliza, contra los riesgos cubiertos.
- h. Medidas que deben adoptarse para la conservación del salvamento, cuyos gastos sean por cuenta de la Agrupación.
- i. Cualquier otra circunstancia considerada de interés por el perito, el asegurado o su representante, y que pueda servir para una adecuada peritación de los daños.

Los hechos consignados en el documento de inspección servirán de base para la tasación, salvo que alguno de ellos hubiera sufrido, posteriormente, alteraciones sustanciales por causas imputables al asegurado, o por acaecimiento de riesgos no cubiertos en la póliza.

En aquellos supuestos en los que, de resultas de la inspección, pudiera efectuarse la evaluación del daño, este documento de Inspección Inmediata adoptará el carácter de Tasación Definitiva.

Al extender el documento de Inspección Inmediata el perito designado por la Agrupación deberá entregar una copia del mismo, debidamente firmada por ambas partes, al asegurado o su representante. En el documento habrá de constar expresamente la conformidad o disconformidad del asegurado sobre su contenido, detallándose, en este último caso, sobre qué extremos se produce la disconformidad citada y sus motivos o, en su caso, si el asegurado o su representante rehúsan hacerlo.

Si confeccionado el documento de Inspección Inmediata el asegurado o su representante rehusara firmarlo, el perito cuidará de que los datos consignados le sean reiterados fehacientemente. Transcurridas cuarenta y ocho horas desde la comunicación, sin contestación fehaciente del asegurado, se entenderá que acepta los mismos.

4.1.2 Tasación Definitiva:

1. Objeto. Es la valoración de los daños, de acuerdo con las condiciones del contrato de seguro.

2. Plazo de ejecución. La Tasación Definitiva se llevará a cabo, con carácter general, antes de la recolección. En el caso de que la tasación no se efectuara antes de la recolección, se realizará sobre muestras testigo, en los términos previstos en el condicionado del seguro y en la norma específica de peritación, en su caso.

3. Realización de la Tasación Definitiva. Con carácter general, la tasación se realizará de acuerdo con los criterios establecidos en las correspondientes Normas Específicas de Peritación y con el condicionado de la póliza. En defecto de Norma Específica de Peritación, se procederá de la siguiente forma:

Se establecerá, previamente, un criterio de muestreo suficientemente representativo, y sobre la muestra:

Se determinará como daño en cantidad, la pérdida en peso sufrida en la producción real esperada, a consecuencia del o de los siniestros cubiertos por la incidencia directa del agente causante del daño sobre el producto asegurado u otros órganos de la planta.

Se determinarán los daños en calidad, en función de la pérdida de categoría comercial, procediendo de la siguiente forma:

Se clasificará el producto siniestrado en diversas categorías, en función de la sintomatología de daños que se presente en cada uno de los elementos observados.

A cada categoría de las obtenidas se le asignará un porcentaje de pérdida de valor.

Se inferirá el resultado, del muestreo a toda la producción.

4. Muestras testigo. Si la tasación de los daños no se hubiera realizado antes de la recolección, se realizará sobre muestras testigo.

El perito, en este caso, comprobará que éstas cumplen las características establecidas en las condiciones especiales del seguro en cuanto a suficiencia, distribución y representatividad.

Si se verificara el incumplimiento, éste llevará aparejado la pérdida del derecho a la indemnización, con las excepciones previstas en las condiciones especiales. El perito tasador hará constar estas circunstancias en el documento de tasación definitiva, así como las características de las muestras testigo dejadas.

En las Normas Específicas de Peritación de cada línea de seguro se fijará el plazo máximo durante el cual, el asegurado deberá prestar cuidados para la conservación de las muestras testigo en el mejor estado posible. Dicho plazo máximo se fijará tomando como base las características fisiológicas de la producción objeto de aseguramiento y su sistema de cultivo.

El perito deberá verificar que se han prestado cuantos cuidados sean necesarios para el mantenimiento de las muestras en las mejores condiciones de salvamento. Esta obligación cesará cuando finalice en su totalidad el proceso de peritación o, en su defecto, cuando se supere el plazo máximo al que se hace referencia en el párrafo anterior.

Si las muestras testigo, en el momento de la tasación, hubiesen perdido total o parcialmente su suficiencia o representatividad por causas ajenas al asegurado, la determinación del daño se apoyará en los documentos de tasación precedentes, si fuera el caso, así como en los datos objetivos que se aprecien, y en su defecto, en el acuerdo amistoso de las partes.

Si el perito de la Agrupación no se hubiera personado para realizar la tasación, antes de la fecha fijada para el comienzo de la recolección, de la parcela siniestrada y hubiesen transcurrido más de veinte días desde la recepción en la Agrupación del aviso de siniestro, procederá a verificar el valor de los mínimos muestrales exigidos en la póliza, así como los gastos incurridos en su mantenimiento, a partir del transcurso de los veinte días desde la recepción del aviso de siniestro, o desde la fecha fijada para el inicio de la recolección, si fuera posterior.

En el caso de que el perito de la Agrupación se persone antes de la fecha fijada para el inicio de la recolección de la parcela siniestrada, o después de la misma, pero sin que hubiesen transcurrido veinte días desde la recepción del aviso de siniestro, no realizará las valoraciones anteriores, sin perjuicio de lo consignado en el párrafo tercero de este punto.

En el caso de disconformidad en la tasación e inicio del proceso de tasación contradictoria, continuará la obligación de mantener las muestras en las mejores condiciones, salvo acuerdo de las partes, por lo que el perito deberá reflejar los gastos incurridos a efectos de su inclusión como gastos de tercera, salvo que éstos sean desproporcionados.

4.2 Valoración de los daños.

Para la valoración de los daños se estará a lo dispuesto en las condiciones especiales y en la norma específica de peritación de cada seguro, si existe.

En el documento de Tasación Definitiva se consignará el resultado de las comprobaciones realizadas sobre los siguientes extremos:

Fecha del siniestro y sus causas.

Identificación de la parcela siniestrada con la asegurada.

Cumplimiento, por parte del asegurado, de la obligación de asegurar todos los cultivos de igual clase.

Aplicación de las condiciones técnicas mínimas de cultivo fijadas.

Cuantificación de las pérdidas.

Igualmente cuando proceda, según los casos, se hará referencia a:

Características de las muestras testigo y valoración del mínimo muestral, si procediera su compensación.

Comprobación y descripción de:

Gastos de salvamento o gastos ordenados para la limitación de los daños.

Reposición o sustitución del cultivo, a fin de fijar la compensación o indemnización, según proceda.

Labores precisas para la obtención del producto, y que no se hayan realizado por no ser ya necesarias como consecuencia del siniestro.

Deducciones y compensaciones.

En el documento de Tasación Definitiva se reflejarán las variaciones que se hayan producido en los datos verificados en la Inspección Inmediata.

Las determinaciones anteriores se realizarán para todas y cada una de las parcelas siniestradas o para el conjunto de la explotación, de acuerdo con el condicionado de la póliza.

Al extender el documento de Tasación Definitiva el perito designado por la Agrupación deberá entregar una copia del mismo, debidamente firmada por ambas partes al asegurado o su representante. En el documento habrá de constar expresamente la conformidad o disconformidad del asegurado sobre su contenido, detallándose, en este último caso, sobre qué extremos se produce la disconformidad citada y sus motivos o en su caso, si el asegurado o su representante rehusan hacerlo.

Si confeccionado el documento de Tasación Definitiva el asegurado o su representante rehusara firmarlo, el perito cuidará de que los datos consignados le sean reiterados fehacientemente. Transcurridas cuarenta y ocho horas desde la comunicación, sin contestación fehaciente del asegurado, se entenderá que acepta los mismos.

En todo caso, la indemnización correspondiente se calculará subsanando cualquier error que pueda detectarse en los documentos iniciales.

4.3 Normas de actuación en caso de discrepancias entre las partes.

En caso de no lograrse acuerdo en la valoración de los daños y no haber recurrido al arbitraje de equidad de ENESA, cada una de las partes designará un perito, debiendo constar la aceptación de éstos. El asegurado podrá actuar como perito propio.

El plazo máximo para llevar a cabo la Tasación Contradictoria, a no ser que de común acuerdo se establezca un plazo superior, será de diez días naturales desde la designación por ambas partes de los peritos.

Tasación contradictoria. Los peritos contradictores visitarán conjuntamente las parcelas y/o bienes objeto de la discrepancia, documentando las labores y diligencias periciales que realicen. En caso de que uno de los peritos no acuda a la visita pese a ser requerido fehacientemente, se entenderá que acepta el informe de la otra parte.

Los peritos contradictores extenderán un acta conjunta en la que, con sujeción a lo dispuesto en el condicionado de la póliza y normativa de peritación, reflejarán su acuerdo o desacuerdo haciendo constar, al menos:

1. El resultado de los muestreos y/o conteos realizados.
2. Las circunstancias relativas a las causas del siniestro y cualesquiera otras que influyan en la determinación de la indemnización, de acuerdo con la naturaleza del seguro.
3. La valoración de los daños.
4. La propuesta, si procede, del importe líquido de la indemnización.

Si existiera desacuerdo, los peritos podrán incorporar, como anexo, cuantos informes y documentos estimen convenientes hasta el momento en que se proceda a extender el acta para fundamentar su tasación. El acta deberá contener la relación de los mismos.

Tasación en Tercería. De no haber acuerdo entre los peritos contradictores las partes nombrarán en el plazo de ocho días, desde la fecha en que se firmó el acta contradictoria, un tercero, y los tres, de acuerdo al condicionado y a la normativa de peritación, obrarán en común visitando las parcelas y/o bienes objeto de la discrepancia, resolviendo por mayoría de votos aquellas cuestiones sobre las que no hubiera habido previamente acuerdo, extendiendo el acta correspondiente que será suscrita por los tres de la manera descrita para la Tasación Contradictoria.

Corresponderá al perito tercero coordinar las labores y el proceso conjunto de los peritos, y velar por la notificación de manera inmediata y de forma indubitada, del dictamen de los peritos a las partes.

En caso de disentir en el nombramiento del perito tercero, se procederá a realizarlo por el Juez de Primera Instancia del lugar donde radiquen las explotaciones aseguradas.

El dictamen de los peritos se emitirá en el plazo señalado de común acuerdo por las partes o, en su defecto, en el de quince días desde la aceptación de su nombramiento por el tercer perito.

Los gastos y honorarios del perito tercero y demás gastos que ocasione la tasación pericial colegiada serán de cuenta y cargo por mitad del Asegurado y de la Agrupación, salvo que una de las partes hubiera hecho necesaria dicha peritación por haber mantenido una valoración de daños manifiestamente desproporcionada, en cuyo caso será ella la única responsable de dichos gastos.

4.4 Protocolos de Peritación.

No obstante lo dispuesto en los apartados anteriores, en caso de siniestros que afecten a intereses amparados por Seguros Colectivos, el Tomador del Seguro y la Agrupación podrán suscribir un Protocolo para la evaluación de los mismos. El contenido del Protocolo obligará a la Agrupación, al Tomador y a los Asegurados por él representados.

El Protocolo deberá ser formalizado por escrito y contar con el informe favorable de ENESA y de la Dirección General de Seguros y Fondos de Pensiones, quienes darán traslado del mismo al Consorcio de Compensación de Seguros.

§ 80

Orden PRE/1459/2005, de 18 de mayo, por la que se aprueba la norma general de peritación de los daños ocasionados sobre las producciones ganaderas, amparados por el Seguro Agrario Combinado

Ministerio de la Presidencia
«BOE» núm. 123, de 24 de mayo de 2005
Última modificación: sin modificaciones
Referencia: BOE-A-2005-8523

De conformidad con lo dispuesto en el artículo 26 del Reglamento para aplicación de la Ley 87/1978, de 28 de diciembre, de Seguros Agrarios Combinados, aprobado por Real Decreto 2329/1979, de 14 de septiembre; en cumplimiento de la Orden comunicada del Ministerio de Economía y Hacienda de 27 de diciembre de 1985, por la que se constituye una Comisión para la elaboración de las normas de peritación de siniestros de los Seguros Agrarios Combinados; y visto el proyecto de Norma General de peritación de los daños ocasionados sobre las producciones ganaderas amparados por el Seguro Agrario Combinado, oídas las Organizaciones y Asociaciones de Agricultores, así como las Entidades Aseguradoras y a propuesta del Vicepresidente Segundo del Gobierno y Ministerio de Economía y Hacienda y de la Ministra de Agricultura, Pesca y Alimentación, dispongo:

Primero.

Se aprueba la norma general de peritación de los daños ocasionados sobre las producciones ganaderas, amparadas por el Seguro Agrario Combinado, que se inserta a continuación, como anejo de la presente Orden.

Segundo.

Quedan derogadas cuantas disposiciones de igual o inferior rango se opongan a lo establecido en la presente Orden.

Tercero.

Corresponde a la Dirección General de Seguros y Fondos de Pensiones y a la Entidad Estatal de Seguros Agrarios la elaboración y propuesta de las Normas Específicas de Peritación aplicables a cada una de las producciones objeto de aseguramiento en el Plan de Seguros Agrarios Combinados. Estas Normas se aprobarán por Orden del Ministerio de la Presidencia, a propuesta de los Ministros de Economía y Hacienda y de Agricultura, Pesca y Alimentación.

Cuarto.

La presente Orden Ministerial entrará en vigor el día siguiente al de su publicación en el Boletín Oficial del Estado.

ANEJO**Norma general de peritación de los daños ocasionados sobre las producciones ganaderas, amparados por el Seguro Agrario Combinado**

1. Marco legal.—Se dicta la presente Norma General de Peritación en cumplimiento de lo previsto en la Ley 87/1978, de 28 de diciembre, de Seguros Agrarios Combinados, y su contenido se ajusta a las prescripciones de la citada Ley y del Reglamento que la desarrolla, aprobado por el Real Decreto 2329/1979 de 14 de septiembre, siendo de aplicación supletoria las disposiciones de la Ley 50/1980 de 8 de octubre, del Contrato de Seguro.

Asimismo, en la aplicación de la presente Norma, se estará a lo dispuesto en las correspondientes condiciones de los seguros ganaderos incluidas en los Planes Anuales de Seguros Agrarios Combinados.

2. Objeto.—Esta Norma establece las líneas generales de actuación para la valoración de siniestros sobre las producciones ganaderas amparadas por el seguro agrario combinado.

3. Ámbito de aplicación.—La presente Norma se aplicará a las producciones y riesgos ganaderos incluidos en los planes de seguros agrarios combinados.

4. Definiciones.—A efectos de la Norma, se entiende por:

4.1 «Peritación» conjunto de observaciones, evaluaciones y demás actuaciones de inspección conducentes a la determinación de la propuesta de indemnización, si procede. Comprende, con carácter general, la inspección y la tasación.

4.1.1 «Inspección» conjunto de observaciones y comprobaciones, estables o evolutivas, tanto de carácter documental, como zootécnicos y sanitarios, y de las evaluaciones necesarias para la determinación de los daños ocasionados en las producciones o animales, de acuerdo con las condiciones definidas por el contrato de seguro.

4.1.2 «Tasación» valoración y cuantificación económica de los datos recogidos en la inspección y elaboración de una propuesta de indemnización de acuerdo a las condiciones del contrato de seguro.

4.2 Documento de peritación: documento que recoge los resultados de las comprobaciones periciales realizadas y, en su caso, los datos necesarios para la valoración de los daños. Formarán parte del mismo todo soporte (fotográfico, vídeo u otros) que permita una mejor información y documentación del siniestro.

4.2.1 Documento de inspección: documento que recoge datos relativos a los aspectos zootécnicos y sanitarios de la explotación y, en su caso, del siniestro, previos a la valoración de daños. En aquellos supuestos en los que, como consecuencia de la inspección, pudiera efectuarse la evaluación del daño, el documento de inspección adoptará el carácter de acta de tasación.

4.2.2 Acta de tasación: El documento que, ligado a una declaración de siniestro, recoge las comprobaciones y actos periciales realizados y establece su correspondiente valoración económica. El acta de tasación tendrá consideración de condicional cuando, para determinar el resultado de la peritación, se precise más información documental o de campo con posterioridad a la realización de la visita de tasación.

4.3 Deducciones y compensaciones: importe que, con arreglo a lo dispuesto en las condiciones especiales para estos conceptos, deberá descontarse o añadirse en la determinación de la indemnización final.

4.4 Depreciación: Pérdida de valor no amparada, sufrida por el bien asegurado como consecuencia de taras, minusvalías o el acaecimiento de riesgos no garantizados.

4.5 Representante: Persona física que, a los efectos del seguro, actúa en nombre y por cuenta del asegurado, y ejerce su representación. Las alusiones al asegurado se entiende que pueden hacerse igualmente a su representante. La Agrupación Española de Entidades

Aseguradoras de los Seguros Agrarios Combinados, S.A. (en adelante la Agrupación) podrá requerir al representante un documento que acredite su condición como tal.

5. Procedimiento a seguir para la peritación de daños.—En las correspondientes normas específicas y sectoriales de peritación se establecerán los criterios para la valoración de los daños y su cuantificación, teniéndose en cuenta la legislación sectorial vigente que afecte a las actividades ganaderas.

De igual modo, en las normas específicas y sectoriales de peritación se podrán establecer sistemas, métodos e instrumentos que, con arreglo a los avances tecnológicos y científicos, permitan una valoración más ajustada y objetiva de los daños.

Los peritos que intervengan realizarán la tasación con criterios técnicos objetivos, mediante la aplicación de los sistemas establecidos en los correspondientes condicionados y, en su caso, en las normas de peritación.

En todo el proceso pericial, se estará a lo dispuesto en las condiciones generales y especiales del Seguro en cuestión, y, en su caso, en la Norma Específica o Sectorial de Peritación.

5.1 El proceso de peritación.—El perito podrá acceder a las instalaciones, los documentos oficiales, los animales siniestrados y, en su caso, a cuantos documentos e informes considere útiles y necesarios para llevar a cabo la inspección de los bienes asegurados, fijar con exactitud la cuantía de las pérdidas y acreditar el debido cumplimiento de las condiciones técnicas mínimas de explotación y manejo definidas por el Ministerio de Agricultura, Pesca y Alimentación, conforme se determina en las condiciones generales y especiales del contrato de seguro.

Tanto de la inspección como de la tasación, se levantará el correspondiente documento. Si el asegurado rehusara firmar dicho documento, el perito cuidará de que los datos consignados le sean comunicados fehacientemente en el menor tiempo posible.

En cualquier caso, si durante el proceso de la misma el perito y el asegurado llegasen a un acuerdo, podrá darse por finalizada la misma.

Los peritos actuarán con estricto cumplimiento de las medidas de bioseguridad aplicables en la actividad ganadera. Todo el material necesario para este fin será por cuenta de los peritos.

5.1.1 Inspección.—En el documento de inspección se consignarán aquellas comprobaciones que se hayan realizado, entre otras sobre los siguientes extremos:

Verificación del siniestro y su causa, así como fecha de acaecimiento.

Identificación de los animales siniestrados y comprobación de su aseguramiento.

Comprobación de documentos de seguros y documentos oficiales relacionados con el bien asegurado.

Cumplimiento de la obligación de asegurar todos los animales de igual clase.

Grado de cumplimiento de las condiciones técnicas mínimas de explotación y manejo.

Estado de las instalaciones y manejo de los animales.

Estado zootécnico, higiénico y sanitario, así como las circunstancias que pudieron propiciar el siniestro o agravar el riesgo de presentación del mismo.

Fecha de realización de la inspección.

En aquellos supuestos en los que proceda efectuarse la valoración de los daños, se consignarán aquellas comprobaciones ya realizadas y, entre otras, sobre los siguientes extremos:

Anamnesis.

Signos clínicos (síntomas, lesiones, etc.) observados. Cuando fuere posible, se indicará el diagnóstico probable o presuntivo.

Determinación del plazo de evolución del proceso patológico, cuando sea posible y proceda.

Verificación de que se han prestado los cuidados necesarios para el mantenimiento del bien siniestrado o sus restos en las mejores condiciones para su peritación.

Los datos y hechos consignados en el documento de inspección servirán de base para la tasación salvo los que hubieran sufrido posteriormente alteraciones.

5.1.2 Tasación.—La tasación se llevará a cabo en los plazos fijados en las condiciones especiales del seguro, salvo acuerdo entre las partes.

Si presentado el perito dentro del plazo fijado, el bien siniestrado no se encontrara en la explotación, se levantará acta denegatoria de la indemnización. No obstante, transcurrido dicho plazo sin haberse producido la peritación, el asegurado podrá eliminar o destruir el bien siniestrado no sufriendo penalización por ello, siempre que quede constancia fehaciente de dicha destrucción, salvo los casos debidamente justificados.

La valoración se realizará mediante examen clínico, anatomopatológico, de laboratorio o cualquier otro que resulte adecuado sobre el bien siniestrado. De existir inspección, las observaciones efectuadas servirán de base para la tasación, que se completará con la cuantificación de los daños, el valor real de animal, valor de recuperación, depreciación, deducciones, compensaciones y cualquier otro concepto con trascendencia económica.

En el caso de que el perito designado por la Agrupación o el asegurado considerasen conveniente la realización de análisis complementarios sobre muestras, se procederá a su recogida y análisis por parte de un perito cualificado que, salvo acuerdo expreso, se regirá por lo dispuesto en el Anexo de la presente Orden.

Las pruebas analíticas de muestras biológicas se realizarán en centros oficiales o en los privados autorizados por la autoridad competente, empleando para el análisis los métodos que, en su caso, se encuentren oficialmente aprobados y, en su defecto, los recomendados nacional o internacionalmente por la comunidad científica.

También podrán realizarse análisis o pruebas, en el mismo lugar de la tasación y peritaje, cuando las técnicas y conocimientos científicos los permitan y la naturaleza del bien asegurado así lo aconseje, si bien en tal supuesto habrán de practicarse por personal debidamente titulado y acreditado.

El material necesario para la recogida de muestras será a cargo del perito que promueva la toma de muestras.

En el acta de tasación constará la conformidad o disconformidad del asegurado con su contenido, reflejándose siempre en este último caso, el detalle o los motivos de disconformidad con la peritación realizada.

5.2 Desacuerdo en la peritación: designación de peritos.—En caso de no lograrse acuerdo, cada parte nombrará un perito que la represente, debiendo constar por escrito la aceptación de éstos, pudiendo el asegurado actuar como perito propio.

Si una de las partes no hubiera hecho la designación estará obligada a realizarla en los ocho días siguientes a la fecha en que sea requerida por la que hubiere designado el suyo, y de no hacerlo en dicho plazo se entenderá que acepta el dictamen que emita el perito de la otra parte, quedando vinculado por el mismo.

Actuación de peritos contradictores:

Sobre aquellas cuestiones en las que no hubiera habido previamente acuerdo, los peritos contradictores designados documentarán conjuntamente las labores y diligencias periciales que realicen. En caso de que uno de los peritos no acuda a la inspección en lugar, fecha y hora acordadas, salvo causa debidamente justificada, se entenderá que renuncia a intervenir en la tasación contradictoria, aceptando el dictamen que emita el perito de la otra parte.

Una vez designados peritos contradictores y aceptados los cargos, las conclusiones alcanzadas por éstos obligarán a las partes por ellos representadas. Cada parte se obliga a comunicar de forma inmediata el resultado de la contradictoria a la parte que represente.

Los peritos contradictores extenderán un acta conjunta en la que, con sujeción a lo dispuesto en el condicionado de la póliza y normativa de peritación, reflejarán su acuerdo o desacuerdo, haciendo constar al menos:

1. Motivo de la disconformidad que ha dado lugar al inicio de la peritación contradictoria.
2. Cuantas incidencias surjan durante su actuación.
3. El resultado de los exámenes realizados.
4. Las circunstancias relativas a las causas del siniestro y cualesquiera otras que influyan en la determinación de la indemnización, de acuerdo con la naturaleza del seguro que se trate.

5. Naturaleza indemnizable o no del siniestro y, cuando proceda, la valoración de los daños.

6. La propuesta, si procede, del importe de la indemnización.

Los peritos podrán incorporar como anexo al acta de tasación, cuantos informes y documentos estimen convenientes para fundamentar su tasación. El acta deberá contener la relación de los mismos.

Designación de perito tercero:

De no haber acuerdo entre los peritos contradictores, las partes nombrarán un tercero y los tres obrarán en común, resolviendo por mayoría de votos aquellas cuestiones sobre las que no hubiera habido previamente acuerdo, de conformidad con los artículos 28 del R.D. 2329/1979 de 14 de Septiembre y 38 de la Ley 50/1980 de Contrato de Seguro.

Corresponderá al perito tercero coordinar las labores y el proceso conjunto de los peritos. El dictamen de peritos aprobado por unanimidad o mayoría se emitirá en el plazo señalado de común acuerdo por las partes, o, en su defecto en el de treinta días desde la aceptación de su nombramiento por el tercer perito, el cuál velará por la notificación a las partes de dicho dictamen de manera inmediata y de forma indubitada.

En el caso de peritación contradictoria, cada parte deberá satisfacer los honorarios y gastos de su perito y análisis que promueva. Los del perito tercero y demás gastos que ocasione serán de cuenta y cargo por mitad del asegurado y de la Agrupación. No obstante, si cualquiera de las partes hubiera hecho necesaria la peritación por haber mantenido una valoración del daño manifiestamente desproporcionada o existencia de probada mala fe, será ella la única responsable de dichos gastos.

5.3 Protocolos de Peritación:

No obstante lo dispuesto en los apartados anteriores, en caso de siniestros que afecten a intereses amparados por seguros colectivos, el tomador del seguro y la Agrupación podrán suscribir un protocolo para la evaluación de los mismos. El contenido del protocolo obligará al asegurador, al tomador y a los asegurados por él representados.

El Protocolo deberá formalizarse por escrito y contar con el informe favorable de la Entidad Estatal de Seguros Agrarios y de la Dirección General de Seguros y Fondos de Pensiones, que darán traslado del mismo al Consorcio de Compensación de Seguros.

ANEXO

Toma de muestras y análisis

1. Toma de muestras.

1.1 Podrán tomarse muestras de los animales, enteros o de partes de ellos, y de todo aquello que, interviniendo directa o indirectamente en la actividad ganadera, fuera necesario, por la naturaleza de los hechos, para la consecución correcta del acto pericial.

1.2 La toma de muestras se realizará mediante acta formalizada, al menos por triplicado.

Cuando cualquiera de las partes se negasen a intervenir, se reflejará expresamente en el acta, mencionando los extremos que lo motivan.

1.3 Cada muestra constará de tres ejemplares homogéneos, que serán acondicionados, precintados y etiquetados de manera que con estas formalidades y con las firmas de los intervinientes estampadas sobre cada ejemplar, se garantice la identidad de las muestras con su contenido, durante el tiempo de la conservación de las mismas. Y en cuanto al depósito de los ejemplares:

Dos ejemplares de la muestra quedarán en poder de quien lo promoviese, remitiéndose uno al centro que haya de realizar el análisis inicial, reservándose el otro para un posible análisis dirimente.

El otro ejemplar quedará en poder de la otra parte, bajo depósito en unión de una copia del acta.

Cada parte tendrá el deber de custodia de cada ejemplar.

Las cantidades o muestras serán suficientes en función de las determinaciones analíticas que se pretendan realizar y, en todo caso, se ajustarán a las normas específicas o sectoriales que se establezcan y, en su defecto, a las instrucciones dictadas por la normativa oficial de toma de muestras.

2. Análisis.

2.1 En el supuesto de que alguna de las partes no aceptase los resultados del análisis inicial, sin perjuicio de acreditar lo que convenga a su derecho por cualquier medio de prueba, podrá solicitar la realización del análisis contradictorio, de acuerdo con una de las dos posibilidades siguientes:

Designando, en el plazo de cinco días hábiles, contados a partir de la notificación, perito de parte para su realización en el centro que practicó el análisis inicial, siguiendo las mismas técnicas empleadas por éste y en presencia del técnico que certificó dicho análisis o persona designada por el mismo. A tal fin, la parte que lo promueva comunicará a la otra la fecha y hora.

Justificando a la otra parte, en el plazo de ocho días hábiles a partir de la notificación del pliego de cargos, que el ejemplar de muestra correspondiente ha sido presentado en un centro oficial o privado autorizado, para que se realice el análisis contradictorio por el técnico que designe dicho centro utilizando las mismas técnicas empleadas en el análisis inicial.

2.2 La renuncia expresa o tácita a efectuar el análisis contradictorio o la no aportación de la muestra obrante, supone la aceptación de los resultados a los que se hubiese llegado en la práctica del primer análisis.

2.3 Si existiera desacuerdo entre los dictámenes de los análisis inicial y contradictorio, se designará por la Entidad Estatal de Seguros Agrarios otro centro oficial o privado autorizado que, teniendo a la vista los antecedentes de los anteriores análisis y utilizando la tercera muestra, realizará con carácter urgente su análisis, que será dirimente y definitivo.

2.4 En el supuesto de muestras de difícil conservación en su estado inicial, de productos perecederos en general, cuando las situaciones de sanidad animal, urgencia indemnizatoria o importancia económica del bien asegurado así lo aconsejen, la prueba pericial analítica podrá practicarse convocando a un mismo acto y en el mismo centro oficial o privado autorizado a tres peritos, uno nombrado por el asegurado, otro por la Agrupación y un tercero por acuerdo de ambas partes, para que practiquen los análisis inicial, contradictorio y, en su caso, el dirimente, sin solución de continuidad. En caso de desacuerdo en el nombramiento del perito tercero, se podrá solicitar su designación a la Entidad Estatal de Seguros Agrarios.

3. Pago de los Análisis.

3.1 En aquellos siniestros o hechos, fijados por las Condiciones Especiales del Seguro, en los que sea preceptiva y obligatoria la realización de análisis, la Agrupación se hará cargo del coste del análisis inicial. Los análisis contradictorio y dirimente correrán a cargo de la parte que los promueva.

3.2 En el resto de siniestros o hechos, salvo acuerdo por ambas partes, se hará cargo de su coste la parte que los promueva. Si el resultado se concluyera a favor de éste, será responsable del coste la parte contraria desautorizada.

§ 81

Real Decreto 425/2016, de 11 de noviembre, por el que se establecen las bases reguladoras para la concesión de subvenciones de la Administración General del Estado al Seguro Agrario

Ministerio de la Presidencia y para las Administraciones Territoriales
«BOE» núm. 274, de 12 de noviembre de 2016
Última modificación: 11 de octubre de 2023
Referencia: BOE-A-2016-10461

La Ley 87/1978, de 28 de diciembre, de Seguros Agrarios Combinados, crea el Seguro Agrario Combinado y define sus características y los principios generales de su aplicación y gestión. Entre otras disposiciones, dicha ley prevé que el Estado realice aportaciones económicas al importe de las primas que deben satisfacer los agricultores y dispone la creación de la Entidad Estatal de Seguros Agrarios (ENESA). Con su aprobación se inicia una nueva etapa en el tratamiento público de la realidad productiva agraria, construyendo un sistema articulado de seguros para que los operadores agrarios cuenten con una herramienta potente y asequible de gestión de riesgos ante los fenómenos naturales no controlables, tales como la meteorología adversa, plagas o enfermedades, un instrumento para el avance de la economía agraria y el bienestar en el mundo rural.

El Real Decreto 2329/1979, de 14 de septiembre, por el que se aprueba el Reglamento para aplicación de la Ley 87/1978, de 28 de diciembre, sobre seguros agrarios combinados, desarrolla las normas y procedimientos que rigen el Seguro Agrario Combinado y define las competencias y funciones de los diferentes actores que intervienen en el Sistema Español de Seguros Agrarios, especificando que la subvención del Estado al Seguro Agrario se abonará como participación de la Administración en la prima del seguro, mientras que los agricultores tendrán a su cargo el pago del resto de dicha prima.

La disposición adicional segunda de la Ley 87/1978, de 28 de diciembre, en la redacción introducida por la disposición final tercera de la Ley 28/2015, de 30 de julio, para la defensa de la calidad alimentaria, dispone que las aportaciones del Estado al importe global de las primas a satisfacer por los agricultores se concederán de forma directa a los agricultores, tal y como establece el artículo 22.2.b) de la Ley 38/2003, de 17 de noviembre, General de Subvenciones.

En consecuencia, tal y como se ha venido realizando en la práctica, estas subvenciones deben concederse a todos aquellos solicitantes que reúnan las condiciones para su obtención, en procedimientos iniciados a solicitud del interesado, lo cual hace que no sea posible una convocatoria pública, a diferencia del procedimiento de concurrencia competitiva, que se inicia de oficio, de acuerdo con el artículo 23 de la mencionada Ley 38/2003, de 17 de noviembre, ni una efectiva competición entre solicitantes de los que sólo los mejor valorados acabarán por ser perceptores de la ayuda pública.

Estas aportaciones también se ven afectadas por las disposiciones de los artículos 107 a 109 del Tratado de Funcionamiento de la Unión Europea (TFUE), que establecen los

requisitos que deben cumplir las ayudas otorgadas por los Estados para poder ser consideradas compatibles con el mercado interior, dentro de cuyos límites se ha venido desarrollando el sistema de seguros agrarios.

La subvención del Estado a la suscripción del Seguro Agrario constituye un instrumento básico en el desarrollo de una política de ordenación agraria, y ha permitido reducir la necesidad de recurrir a ayudas extraordinarias, ya que, por principio, la Administración General del Estado no concede ayudas o beneficios de carácter extraordinario para paliar los daños en producciones asegurables producidos por riesgos contemplados en el Seguro Agrario.

Teniendo en cuenta la doctrina del Tribunal Constitucional, recogida por todas en la Sentencia 212/2005, de 21 de julio, se mantiene la gestión centralizada de los fondos que se destinan a las subvenciones contempladas en el presente real decreto como el medio más apropiado para asegurar la plena efectividad de las medidas dentro de la ordenación básica del sector, y garantizar las mismas posibilidades de obtención y disfrute por parte de sus potenciales destinatarios en todo el territorio nacional, mediante el establecimiento de unos criterios uniformes para el acceso a las ayudas, fundamentales en este supuesto en el que la ayuda no se encuentra compartimentada, sino que se extiende al conjunto del sistema productivo y asegurador, siendo al mismo tiempo un medio necesario para evitar que la cuantía global de estas ayudas sobrepase los fondos que la Unión Europea habilita para el empleo en tales actividades. Por otra parte, esta modalidad de gestión está avalada por el hecho de que las actuaciones de fomento, cuya realización pretende esta norma, afectan al conjunto del sector y a actividades de productores que se pueden desarrollar en diferentes regiones pero bajo unidad de dirección productiva, riesgo y ventura, por lo que únicamente tienen sentido si se mantiene su carácter supra-territorial.

Estas subvenciones se gestionan por el Ministerio de Agricultura y Pesca, Alimentación y Medio Ambiente, a través de ENESA, con base en el artículo 149.1.13.^a de la Constitución Española, que atribuye al Estado la competencia sobre las bases y la coordinación general de la actividad económica. Con palabras de la Sentencia del Tribunal Constitucional 45/2001, de 15 de febrero, «el artículo 149.1.13.^a de la Constitución Española puede amparar tanto normas estatales que fijen las líneas directrices y los criterios globales de ordenación de sectores económicos concretos, como previsiones de acciones o medidas singulares indispensables para alcanzar los fines propuestos en dicha ordenación (Sentencia del Tribunal Constitucional 155/1996, de 9 de octubre, FJ 4 y jurisprudencia en ella citada)». En definitiva, el Estado tiene reservada, por el mencionado artículo 149.1.13.^a, una competencia de dirección en la que tienen cobijo normas básicas y, asimismo, previsiones de acciones o medidas singulares que sean necesarias para alcanzar los fines propuestos dentro de la ordenación del sector, como clarificara la Sentencia del Tribunal Constitucional 117/1992, de 16 de septiembre.

Siguiendo la doctrina constitucional aplicable al caso (Sentencia del Tribunal Constitucional 13/1992, de 6 febrero, fundamento jurídico 8) nos encontramos ante el supuesto de subvenciones que pueden ser gestionadas, excepcionalmente, por un órgano de la Administración del Estado u Organismo de ésta dependiente, con la consiguiente consignación centralizada de las partidas presupuestarias en los Presupuestos Generales del Estado. Ello es posible puesto que el Estado ostenta el título competencial genérico y específico del artículo 149.1.13.^a en materia de bases y coordinación de la planificación de la actividad económica, y dicha gestión centralizada resulta imprescindible para asegurar la plena efectividad de las medidas dentro de la ordenación básica del sector y para garantizar las mismas posibilidades de obtención y disfrute por parte de sus potenciales destinatarios en todo el territorio nacional, evitando al propio tiempo que se sobrepase la cuantía global de los fondos estatales destinados al sector.

Ello se debe a su carácter transversal, ya que aun existiendo una competencia sobre un subsector económico que una comunidad autónoma haya asumido como «exclusiva» en su Estatuto, esta atribución competencial no excluye la competencia estatal para establecer las bases y la coordinación de ese subsector ni que el ejercicio autonómico de esta competencia exclusiva quede condicionado por medidas estatales que en ejercicio de una competencia propia y diferenciada puedan desplegarse autónomamente sobre diversos campos o materias, siempre que el fin perseguido responda efectivamente a un objetivo de

planificación económica (Sentencia del Tribunal Constitucional 74/2014, de 8 de mayo). A mayor abundamiento, la Sentencia del Tribunal Constitucional 11/2015, FJ 4, por remisión a la Sentencia del Tribunal Constitucional 79/1992, de 28 de mayo, FJ 2, ha recordado que «el sector de la agricultura y la ganadería es de aquéllos que por su importancia toleran la fijación de líneas directrices y criterios globales de ordenación así como previsiones de acciones o medidas singulares que sean necesarias para alcanzar los fines propuestos dentro de la ordenación de cada sector, destacando que ... en materia de agricultura y ganadería, siendo la competencia específica de las comunidades autónomas..., el Estado puede intervenir en virtud de sus competencias generales sobre la ordenación general de la economía».

A mayor abundamiento y de acuerdo con la doctrina del Tribunal Constitucional (por todas, las Sentencias 38/2012, de 26 de marzo, y 138/2009, de 15 de junio), «la resolución de aquellas controversias que se susciten respecto a la regulación y aplicación de las ayudas o subvenciones que puedan establecerse en las distintas áreas o segmentos de la acción pública ha de tener en cuenta la distribución de competencias existente en la materia en la que proceda encuadrar las subvenciones de que se trate». En efecto, la Sentencia del Tribunal Constitucional 113/2013, de 9 de mayo, fundamento 7, señala sobre la centralización que «sólo puede tener lugar en supuestos excepcionales que aparezcan plenamente justificados, pues la regla general ha de ser la de que las comunidades autónomas competentes desarrollen y gestionen las ayudas, incluso cuando su ejecución pueda tener un alcance supraterritorial, pues es responsabilidad del Estado en estos casos fijar los puntos de conexión que permitan la gestión autonómica. En efecto, concretando los términos de la excepcionalidad requerida, este Tribunal ha afirmado que «el traslado al Estado de la titularidad de la competencia de gestión sólo puede tener lugar, «cuando, además del alcance territorial superior al de una Comunidad Autónoma del objeto de la competencia, la actividad pública que sobre él se ejerza no sea susceptible de fraccionamiento y, aun en este caso, cuando dicha actuación no pueda llevarse a cabo mediante mecanismos de cooperación o coordinación, sino que requiera un grado de homogeneidad que sólo pueda garantizar su atribución a un solo titular, que forzosamente deba ser el Estado, o cuando sea necesario recurrir a un ente con capacidad de integrar intereses contrapuestos de varias Comunidades Autónomas (STC 243/1994, FJ 6)» (SSTC 242/1999, de 21 de diciembre, FJ 18 y 190/2000, de 13 de julio, FJ 9). Por tanto, el carácter supraautonómico de las ayudas «no justifica la competencia estatal, ya que la persecución del interés general se ha de materializar a través de, no a pesar de, los sistemas de reparto de competencias articulados en la Constitución» [STC 77/2004, de 29 de abril, FJ 6 b)].» (STC 38/2012, de 26 de marzo, FJ 8). Todos estos requisitos, por los motivos expuestos, concurren en el dictado de la presente norma.

Por lo demás, en relación al rango de la norma y a tenor de la reiterada jurisprudencia constitucional (STC 175/2003, de 30 de septiembre, o STC 156/2011, de 18 de octubre) resulta necesario establecer su regulación mediante real decreto, al tratarse de normativa básica de competencia estatal. En efecto, desde el punto de vista formal la doctrina del Tribunal Constitucional exige el establecimiento de las bases reguladoras de subvenciones por real decreto en casos en que se invoque, como aquí ocurre, una competencia básica, respetando lo que se ha dado en denominar la basicidad formal. Así, en su Sentencia 156/2011, de 18 de octubre (FJ 7), se afirma que «en cuanto a la perspectiva formal, la regulación subvencional que nos ocupa debe también satisfacer las exigencias formales de la normativa básica contenidas en la antes reproducida STC 69/1988, FJ 5. Desde dicha perspectiva formal, hay que partir de que en las materias de competencia compartida en las que, como ocurre en este caso, corresponde al Estado el establecimiento de las normas básicas y a las comunidades autónomas el desarrollo normativo y la ejecución de dichas bases, la instrumentación de los programas subvencionales debe hacerse con el soporte de la ley formal siempre que sea posible, o, en todo caso, a través de norma reglamentaria del Gobierno que regule los aspectos centrales del régimen jurídico de las subvenciones, que debe comprender, al menos, el objeto y finalidad de las ayudas, su modalidad o modalidades técnicas, los sujetos beneficiarios y los requisitos esenciales de acceso... Este criterio respecto a la cobertura formal de la normativa básica ha de ser exigido, incluso con mayor rigor, en los supuestos de subvenciones estatales centralizadas en los ámbitos materiales en

los que la Constitución reserva al Estado la normativa básica, toda vez que esa gestión centralizada se erige en excepción que limita el ejercicio ordinario por las comunidades autónomas de sus competencias».

El presente real decreto se dicta al amparo del artículo 149.1.11.^a y 149.1.13.^a de la Constitución, que atribuye al Estado la competencia exclusiva en materia de bases de la ordenación de los seguros y bases y coordinación de la planificación general de la actividad económica.

En el procedimiento de elaboración del presente real decreto se ha consultado a las comunidades autónomas y las entidades representativas de los intereses de los sectores afectados.

Asimismo, en su tramitación han emitido informes la Abogacía del Estado e Intervención delegada en el Ministerio de Agricultura y Pesca, Alimentación y Medio Ambiente, de acuerdo con lo establecido por el artículo 17 de la Ley 38/2003, de 17 de noviembre.

En su virtud, a propuesta de la Ministra de Agricultura y Pesca, Alimentación y Medio Ambiente y del Ministro de Economía, Industria y Competitividad, con la aprobación previa del Ministro de Hacienda y Administraciones Públicas, y previa deliberación del Consejo de Ministros en su reunión del día 11 de noviembre de 2016,

DISPONGO:

Artículo 1. *Objeto y ámbito de aplicación.*

1. El objeto del presente real decreto es establecer las bases reguladoras para la concesión de las subvenciones de la Administración General del Estado a la suscripción del Seguro Agrario, en forma de aportación del Estado al pago de la prima.

2. De acuerdo con lo establecido en la disposición adicional segunda de la Ley 87/1978, de 28 de diciembre, las aportaciones del Estado al importe global de las primas a satisfacer por los agricultores se concederán de forma directa a los agricultores, tal y como establece el artículo 22.2.b) de la Ley 38/2003, de 17 de noviembre, General de Subvenciones.

3. Las subvenciones no serán de aplicación a:

a) Las pólizas de seguros contratadas por asegurados que, de acuerdo con el artículo 2.3 de la Ley 39/2015, de 1 de octubre, del Procedimiento Administrativo Común de las Administraciones Públicas, tengan la consideración de Administraciones Públicas.

b) Las pólizas de seguros contratadas por empresas, sociedades, asociaciones o entidades sin personalidad jurídica cuyo código de actividad empresarial, de acuerdo con la clasificación nacional de actividades económicas (CNAE), no figure entre las señaladas en el anexo IV.

c) Las pólizas de seguros contratadas por empresas que no tengan la condición de pequeña o mediana empresa (PYME) de acuerdo con la definición establecida en la normativa europea de aplicación, tal como se recoge en el anexo I. A los efectos de identificar a las grandes empresas, se tendrá en cuenta la definición de pequeña y mediana empresa contenida en la Recomendación 2003/361/CE de la Comisión sobre la definición de microempresas, pequeñas y medianas empresas.

Las sociedades cooperativas, las titularidades compartidas de explotación agraria y las sociedades agrarias de transformación podrán ser beneficiarias de estas subvenciones cualquiera que sea su dimensión.

d) Aquellas pólizas en las que no se haya demostrado fehacientemente la existencia del bien asegurado, debiendo estar identificado según lo establecido en las órdenes ministeriales que regulan cada una de las líneas de seguro.

4. Los asegurados para los que se haya comprobado que cumplen con los requisitos y obligaciones establecidos en los artículos 13 y 14 de la Ley 38/2003, de 17 de noviembre, para poder ser beneficiarios de subvenciones, figurarán como subvencionables en la Base de Datos para el Control Integral de Acceso a Subvenciones (CIAS), de acuerdo con lo previsto en el artículo 16. Así mismo, los asegurados para los que se haya comprobado que cumplen con los requisitos y obligaciones establecidos en los artículos 5, 8, 9 y 10 de este real decreto, figurarán como subvencionables en el módulo de subvención adicional de la Base de Datos CIAS, de acuerdo con lo previsto en el artículo 16.

5. Las subvenciones a las que hace referencia este real decreto tendrán carácter de ayudas estatales y estarán sujetas a las disposiciones de los artículos 107 a 109 del Tratado de Funcionamiento de la Unión Europea (TFUE). En consecuencia, deberán reunir las condiciones recogidas en el anexo I que les sean de aplicación, en particular los límites comunitarios correspondientes, para poder ser consideradas compatibles con el mercado interior.

6. Del mismo modo, estas ayudas serán compatibles con las que pudieren establecer las comunidades autónomas para este mismo ámbito, en los términos previstos en la presente norma.

Artículo 2. *Definiciones.*

A los efectos del presente real decreto se entiende por:

a) Agricultor: titular de una explotación agrícola, ganadera, acuícola o forestal y toda aquella persona, física o jurídica que, en aplicación del artículo 25 de la Ley 50/1980, de 8 de octubre, de Contrato de Seguro, tenga un interés a la indemnización del daño y, en consecuencia, pueda ser titular de un Seguro Agrario.

b) Seguro Agrario: seguro suscrito al amparo de alguna de las líneas de aseguramiento que se incluyen en los Planes de Seguros Agrarios Combinados aprobados por Acuerdo del Consejo de Ministros, y hechos públicos mediante Resolución de la Subsecretaría de Agricultura y Pesca, Alimentación y Medio Ambiente, cuyas pólizas, bases técnicas y tarifas deben cumplir la legislación vigente en materia de seguros privados, en general, y de seguros agrarios combinados, en particular.

c) Entidad asociativa: toda sociedad cooperativa, cooperativa de segundo grado, grupo cooperativo, sociedad agraria de transformación, organización de productores con personalidad jurídica propia, reconocida de acuerdo con la normativa comunitaria en el ámbito de la Política Agraria Común o entidad civil o mercantil, siempre que más del 50 por ciento de su capital social pertenezca a sociedades cooperativas, a organizaciones de productores o a sociedades agrarias de transformación, cuyo objeto social sea la producción agraria mediante la participación activa en el proceso productivo de todos sus socios, de modo que éstos adquieren el compromiso estatutario de entregar la totalidad de su producción a la entidad asociativa a cambio de retribuir estas entregas a un precio libremente fijado por las partes, teniendo en cuenta para su determinación los criterios establecidos en la legislación cooperativa, y encomiendan a la entidad el aseguramiento de dicha producción, renunciando por ello a su derecho a ayuda individual. El incumplimiento de este compromiso deberá estar previsto estatutariamente como causa de baja inmediata del socio. En el caso de que estas entidades económicas tengan la forma de sociedad anónima, sus acciones deberán ser nominativas.

d) Módulo de aseguramiento: cada una de las diferentes opciones de contratación existentes en las líneas de seguro agrícola. Dentro de una misma línea de seguro, los diferentes módulos abarcan los mismos riesgos pero ofrecen diferentes grados de cobertura de los mismos.

e) Módulo 1: módulo de aseguramiento que cubre daños que supongan pérdidas superiores al 30 por ciento de la producción asegurada en el conjunto de la explotación.

f) Fecha de entrada en vigor del Seguro Agrario: el día siguiente al que se haga efectivo el pago de la prima por el tomador del seguro, siempre que previa o simultáneamente se haya formalizado la declaración de seguro. En el caso de los seguros renovables, cuando el asegurado pague la prima y renueve la póliza dentro del plazo establecido reglamentariamente, la fecha de entrada en vigor del nuevo seguro será la del final de las garantías de la póliza anterior.

Artículo 3. *Componentes de la subvención de la Administración General del Estado al Seguro Agrario.*

La aportación del Estado al pago de la prima se concederá en las formas previstas en los apartados 1 o 2 siguientes, según se disponga para cada línea, opción o garantía, en el correspondiente Plan de Seguros Agrarios Combinados:

1. Una subvención base, que podrá aplicarse a todas las pólizas y garantías suscritas, salvo aquéllas a las que les sea de aplicación una subvención única, de acuerdo con el apartado 2, más las subvenciones adicionales a las que tenga derecho la póliza o garantía en virtud del correspondiente Plan de Seguros Agrarios Combinados, y que podrán incluir las que se enumeran a continuación, así como cualquier otra prevista en el correspondiente Plan:

a) Subvención adicional por contratación colectiva, que podrá aplicarse a las pólizas contratadas por asegurados integrados en colectivos constituidos por tomadores inscritos en el Registro establecido en la Entidad Estatal de Seguros Agrarios (ENESA) en los términos del artículo 4.

b) Subvención adicional por características del asegurado o del aseguramiento, que podrá aplicarse en los términos del artículo 5.

c) Subvención adicional por continuidad del aseguramiento, que podrá aplicarse a aquellas pólizas cuyo titular hubiese contratado un seguro para la misma línea en el anterior Plan de Seguros Agrarios Combinados, en los términos del artículo 6.

d) Subvención adicional por fraccionamiento del pago, que podrá aplicarse a aquellas pólizas con fraccionamiento del pago que cuenten con un aval afianzado por la Sociedad Anónima Estatal de Caución Agraria (SAECA) en los términos del artículo 7.

e) Subvención adicional por prácticas de reducción del riesgo y condiciones productivas, que podrá aplicarse a las pólizas de las líneas de seguros agrícolas en los términos del artículo 8.

f) Subvención adicional por prácticas de reducción del riesgo, que podrá aplicarse a las pólizas de las líneas de seguros de explotaciones ganaderas, en los términos del artículo 9.

g) Subvención adicional por condiciones productivas, que podrá aplicarse a las pólizas de las líneas de seguros de explotaciones ganaderas, en los términos del artículo 10.

2. Una subvención única, que podrá aplicarse a las pólizas y garantías que se determinen en el correspondiente Plan de Seguros Agrarios Combinados, en los términos del artículo 11. Esta subvención podrá ser compatible con alguna de las subvenciones adicionales indicadas en el apartado 1, en los casos y de acuerdo con las condiciones que se establezcan en dicho Plan.

3. Cuando en una misma póliza coexistan garantías a las que les sean aplicables las subvenciones contempladas en el apartado 1 con otras a las que les resulte de aplicación la subvención a la que se refiere el apartado 2, ambas subvenciones se aplicarán por separado, a las primas de las correspondientes garantías, y la subvención bruta total de la póliza, a la que se refiere el artículo 12.2, estará compuesta por la suma de ambas.

Artículo 4. *Requisitos específicos de la subvención adicional por contratación colectiva.*

1. La subvención adicional por contratación colectiva podrá aplicarse, cuando así lo establezca el correspondiente Plan de Seguros Agrarios Combinados, a las pólizas contratadas por asegurados integrados en colectivos constituidos por tomadores inscritos en el Registro establecido en ENESA en virtud de la Orden de 23 de octubre de 1998 por la que se establece el Registro de Tomadores para la contratación colectiva de los seguros agrarios combinados.

2. Esta subvención adicional podrá aplicarse también a las declaraciones de seguro integradas en pólizas colectivas suscritas por cooperativas y sus agrupaciones y por organizaciones y asociaciones de agricultores, siempre que estén legalmente constituidas y tengan capacidad jurídica para contratar como tomador del seguro, por sí y en nombre de sus asociados, y se encuentren inscritas en dicho Registro de Tomadores.

Artículo 5. *Requisitos específicos de la subvención adicional por características del asegurado o del aseguramiento.*

1. La subvención adicional por características del asegurado o del aseguramiento podrá aplicarse, según se establezca en el correspondiente Plan de Seguros Agrarios Combinados, a los agricultores que, como personas físicas, reúnan alguna de las siguientes condiciones:

a) Ser agricultor profesional, de acuerdo con la definición del artículo 2 de la Ley 19/1995, de 4 de julio, de Modernización de las Explotaciones Agrarias, o, para la Comunidad Autónoma de Canarias, su disposición adicional quinta, y encontrarse afiliado y cotizando al Régimen General de la Seguridad Social en el Sistema Especial para trabajadores por cuenta ajena agrarios, o en el Régimen Especial de la Seguridad Social de Trabajadores Autónomos en la actividad agraria.

b) Ser titular de una explotación calificada como prioritaria, según lo establecido en la Ley 19/1995, de 4 de julio, por el órgano competente de la comunidad autónoma respectiva.

c) Ser socio de una organización o agrupación de productores que esté constituida al amparo de lo dispuesto por el Reglamento (UE) n.º 1305/2013 del Parlamento Europeo y del Consejo, de 17 de diciembre de 2013, relativo a la ayuda al desarrollo rural a través del Fondo Europeo Agrícola de Desarrollo Rural (Feader) y por el que se deroga el Reglamento (CE) n.º 1698/2005 del Consejo, o bien al amparo de lo dispuesto en el Reglamento (UE) n.º 1308/2013 del Parlamento Europeo y del Consejo, de 17 de diciembre de 2013, por el que se crea la organización común de mercados de los productos agrarios y por el que se derogan los Reglamentos (CEE) n.º 922/72, (CEE) n.º 234/79, (CE) n.º 1037/2001 y (CE) n.º 1234/2007.

d) Haber sido joven agricultor y haber recibido el pago para los jóvenes agricultores a que se refiere el capítulo 5 del Reglamento (UE) n.º 1307/2013, del Parlamento Europeo y del Consejo, de 17 de diciembre de 2013, por el que se establecen normas aplicables a los pagos directos a los agricultores en virtud de los regímenes de ayuda incluidos en el marco de la Política Agrícola Común y por el que se derogan los Reglamentos (CE) n.º 637/2008 y (CE) n.º 73/2009 del Consejo, y/o la ayuda a la primera instalación en virtud del Reglamento (UE) n.º 1305/2013 del Parlamento Europeo y del Consejo, de 17 de diciembre de 2013, relativo a la ayuda al desarrollo rural a través del Fondo Europeo Agrícola de Desarrollo Rural (FEADER) y por el que se deroga el Reglamento (CE) n.º 1698/2005 del Consejo, en el año anterior al de la contratación del seguro.

e) Haber contratado un seguro bienal de la línea de seguro para explotaciones oliveras.

2. También podrán concurrir a dicha subvención aquellos asegurados que sean personas jurídicas o comunidades de bienes en las que al menos el 50 por ciento de sus socios o comuneros cumplan, a título individual, los requisitos que se establezcan para percibir dicha subvención, y siempre que la producción asegurada correspondiente a los mismos sea, al menos, del 50 por ciento de la total asegurada, debiendo estar incluida esta producción en una misma declaración de seguro.

En el caso de sociedades de responsabilidad limitada o anónimas se requerirá, además, que las participaciones o acciones de sus socios sean nominativas y superen al menos el 50 por ciento de representación.

3. La justificación documental del cumplimiento de los requisitos específicos para obtener la subvención adicional por características del asegurado o del aseguramiento se realizará de acuerdo con el anexo II.1.

Artículo 6. *Requisitos específicos de la subvención adicional por continuidad del aseguramiento.*

1. La subvención adicional por continuidad del aseguramiento podrá aplicarse, cuando así lo establezca el correspondiente Plan de Seguros Agrarios Combinados, a las pólizas de seguro de aquellos asegurados que hubieran contratado una póliza de la misma línea de aseguramiento en el Plan de Seguros Agrarios Combinados inmediatamente anterior. Esta subvención también podrá ser de aplicación en el caso de los seguros renovables, cuando el asegurado pague la prima y renueve la póliza dentro del plazo establecido reglamentariamente.

2. En el supuesto de realizarse un cambio de titular en la póliza con derecho a subvención por continuidad del aseguramiento, de acuerdo con las condiciones especiales de cada línea de Seguro Agrario, ésta podrá mantenerse siempre que se cumpla alguno de los siguientes supuestos:

a) Fallecimiento del titular de la póliza. Podrán ser beneficiarios de esta modalidad de subvención los ascendientes, descendientes y cónyuge o pareja de hecho legalmente reconocida del asegurado, así como los herederos legalmente establecidos hasta segundo grado de consanguinidad, siempre y cuando la superficie adquirida *mortis causa* represente, al menos, el 50 por ciento de la superficie total asegurada por el heredero.

b) Jubilación en la actividad agraria o cese anticipado del titular. Podrá ser beneficiario de esta subvención el nuevo titular siempre que éste sea un joven agricultor que cumpla los requisitos definidos en el artículo 5.1.d). Si el nuevo titular es una sociedad con personalidad jurídica, al menos el 50 por ciento de los socios deben ser jóvenes agricultores que cumplan tales requisitos.

c) Transformación de sociedades en cualquiera de las modalidades reguladas por la legislación vigente. Dicha transformación no supondrá pérdida del derecho a percibir este tipo de subvención siempre que al menos el 50 por ciento de los socios de la nueva sociedad lo fueran también de la antigua, salvo que el cambio se efectuase por sucesión del heredero legítimo en línea directa o del cónyuge o pareja de hecho legalmente reconocida del fallecido o por jubilación con incorporación de un joven agricultor.

d) Escisión de sociedades. Podrá ser beneficiario de esta subvención la persona física o jurídica procedente de una escisión de una sociedad preexistente que tuviese derecho a percibir dicha subvención adicional. En el caso de entidades jurídicas o comunidades de bienes, al menos el 50 por ciento de sus miembros deberán haber formado parte de la sociedad originaria. Si se trata de sociedades de capital con participaciones, la persona o sociedad poseedora de al menos el 50 por ciento de las participaciones en la sociedad original es quien ostentará el derecho a percibir la ayuda.

e) Creación de sociedades. Podrá ser beneficiario de esta subvención la persona jurídica de nueva creación siempre que al menos el 50 por ciento de los socios de la nueva entidad tuviesen derecho a percibir esta subvención a título individual.

f) Fusión de sociedades. Podrá ser beneficiario de esta subvención la persona jurídica o comunidad de bienes resultante de una fusión de una sociedad siempre que al menos el 50 por ciento de los socios de la entidad resultante formaran parte de la sociedad originaria que ostentara el derecho a subvención.

g) Vacío sanitario: En los seguros ganaderos, cuando un asegurado, a la fecha de la renovación de las coberturas de saneamiento ganadero o saneamiento ganadero extra, no tenga animales en la explotación como consecuencia de vacío sanitario y renueve dichas coberturas de acuerdo con lo dispuesto en la orden que regula la línea de seguro, no perderá la subvención por continuidad del aseguramiento que le pudiera corresponder de no haber tenido vacío sanitario.

Las entidades jurídicas, sociedades o comunidades de bienes que soliciten esta subvención a resultas de un cambio de titularidad por los supuestos contemplados en los apartados b) a f), deberán hacer constar en sus escrituras de constitución que su objeto social es la producción agraria.

3. Para mantener esta subvención por una póliza en la cual haya habido un cambio de titular, el nuevo titular de la póliza deberá solicitarlo a ENESA, según lo establecido en el artículo 13.5.

4. La justificación documental del cumplimiento de los requisitos específicos para obtener la subvención adicional por continuidad del aseguramiento se realizará de acuerdo con el anexo II.2.

Artículo 7. *Requisitos específicos de la subvención adicional por fraccionamiento del pago de la póliza.*

1. La subvención adicional por fraccionamiento del pago de la póliza podrá aplicarse, si así lo establece el correspondiente Plan de Seguros Agrarios Combinados, en aquellas pólizas con fraccionamiento del pago que cuenten con un aval afianzado por la Sociedad Anónima Estatal de Caución Agraria (SAECA).

2. La justificación documental del cumplimiento de los requisitos específicos para obtener la subvención adicional por fraccionamiento del pago de la póliza se realizará de acuerdo con el anexo II.3.

Artículo 8. *Requisitos específicos de la subvención adicional por prácticas para la reducción del riesgo y condiciones productivas.*

1. La subvención adicional por prácticas para la reducción del riesgo y condiciones productivas podrá aplicarse a las pólizas de las líneas de seguros agrícolas que cumplan alguno de los requisitos que se establezcan en el correspondiente Plan de Seguros Agrarios Combinados, que podrán incluir los siguientes:

a) Pólizas de líneas de seguro agrícola contratadas por agricultores pertenecientes a una estructura de asesoramiento establecida para la defensa de la sanidad vegetal, como las agrupaciones para tratamientos integrados en la agricultura (ATRIA), las agrupaciones de defensa vegetal (ADV) o las agrupaciones de sanidad vegetal (ASV), o bien por agricultores que tengan contratos vigentes con instituciones reconocidas por las comunidades autónomas para la asesoría en materia de sanidad vegetal.

b) Pólizas de líneas de seguro agrícola contratadas por agricultores incluidos en el correspondiente registro oficial en las que al menos el 80 por ciento de la superficie se cultive de acuerdo con las normas técnicas específicas para obtener la certificación autonómica de «producción ecológica».

2. La justificación documental del cumplimiento de los requisitos para ser beneficiario de la subvención adicional por prácticas de reducción del riesgo y condiciones productivas se realizará de acuerdo con el anexo II.4.

Artículo 9. *Requisitos específicos de la subvención adicional por prácticas para la reducción del riesgo.*

1. La subvención adicional por prácticas para la reducción del riesgo podrá aplicarse, cuando así lo establezca el correspondiente Plan de Seguros Agrarios Combinados, a las pólizas de seguros de explotaciones ganaderas integradas en una agrupación de defensa sanitaria ganadera.

2. La justificación documental del cumplimiento de los requisitos para ser beneficiario de la subvención adicional por prácticas de reducción del riesgo se realizará de acuerdo con el anexo II.5.

Artículo 10. *Requisitos específicos de la subvención adicional por condiciones productivas.*

1. La subvención adicional por condiciones productivas podrá aplicarse, cuando así lo establezca el correspondiente Plan de Seguros Agrarios Combinados, a las pólizas de seguros de explotaciones ganaderas que cumplan con las normas específicas desarrolladas en la normativa europea para obtener la calificación de “producción ecológica” y estén sometidos al sistema de control establecido en la citada normativa.

2. La justificación documental del cumplimiento de los requisitos para ser beneficiario de la subvención adicional por condiciones productivas se realizará de acuerdo con el anexo II.6.

Artículo 11. *Requisitos específicos de la subvención única.*

La subvención única podrá aplicarse, en los términos que se establezcan en el correspondiente Plan de Seguros Agrarios Combinados, a las siguientes pólizas o garantías:

a) Pólizas agrícolas del módulo 1 o del seguro base en las líneas de seguro base con garantías adicionales.

b) Pólizas o garantías de retirada y destrucción de cadáveres de animales.

c) Pólizas de seguros acuícolas.

d) Pólizas de la línea de costes fijos para organizaciones de productores y sociedades cooperativas.

e) Pólizas realizadas por entidades asociativas, entendiéndose por tales las que cumplan los requisitos establecidos en el artículo 2.c) y hayan sido previamente reconocidas de acuerdo con lo establecido en el anexo II.7, que deseen asegurar conjuntamente la producción de sus integrantes.

Artículo 12. *Cálculo de la subvención total aplicable.*

1. Cada tipo de subvención tendrá asignado un porcentaje o una cantidad a tanto alzado, cuya cuantía podrá variar en función de la línea de seguro y de la opción o módulo de aseguramiento. Tanto las cuantías asignadas a los diferentes tipos de subvención como los criterios de cálculo serán establecidos anualmente en el correspondiente Plan de Seguros Agrarios Combinados.

2. La subvención bruta total correspondiente a cada póliza de Seguro Agrario se obtendrá sumando las subvenciones brutas a las que tenga derecho, calculadas de acuerdo con lo siguiente:

a) Cuando sea de aplicación una subvención establecida como cantidad a tanto alzado por unidad asegurable (cabezas de ganado, toneladas, etc), la subvención bruta correspondiente se calculará multiplicando dicha cantidad por el número de unidades aseguradas.

b) Cuando sean de aplicación subvenciones establecidas en términos de porcentaje, la subvención bruta correspondiente se calculará de acuerdo con lo siguiente:

i. Se sumarán los porcentajes correspondientes a cada tipo de subvención a la que tenga derecho la póliza. Cuando se reúnan varios de los requisitos establecidos para una determinada subvención adicional, el porcentaje correspondiente se tendrá en cuenta una sola vez.

ii. El porcentaje obtenido según el párrafo anterior se aplicará sobre la prima comercial base neta, una vez deducidas las bonificaciones y descuentos establecidos en la contratación del seguro. Para aquellas pólizas cuya prima comercial base neta sea superior al porcentaje máximo subvencionable establecido en el correspondiente Plan de Seguros Agrarios Combinados, sólo se subvencionará hasta dicho porcentaje. Para ello se establecerá un coeficiente, calculado en función de la prima comercial base que corresponda.

3. A la subvención bruta total obtenida de acuerdo con el apartado 2 se le aplicarán, cuando corresponda, las deducciones que se establezcan en el correspondiente Plan de Seguros Agrarios Combinados. El resultado será la subvención total aplicable.

4. La subvención total aplicable a cada póliza de Seguro Agrario se concederá en forma de aportación del Estado al pago de la prima, que será descontada del importe global de la prima a satisfacer por el asegurado en el momento de la contratación y abonada posteriormente por ENESA a la Agrupación Española de Entidades Aseguradoras de los Seguros Agrarios Combinados, S. A. (Agroseguro), en la forma y términos que por ambos se acuerden, de conformidad con los artículos 13.6 y 49.2 c) del Reglamento para aplicación de la Ley 87/1978, de 28 de diciembre, sobre Seguros Agrarios Combinados, aprobado por Real Decreto 2329/1979, de 14 de septiembre. Corresponderá al tomador, en el caso de pólizas colectivas, o al asegurado, en el caso de pólizas individuales, el pago a Agroseguro de la diferencia entre el coste de la póliza y la subvención total aplicable.

5. Los Planes de Seguros Agrarios Combinados podrán establecer importes mínimos y/o máximos para la subvención total aplicable a cada póliza y/o asegurado.

6. La subvención de la Administración General del Estado al Seguro Agrario será compatible con las subvenciones que establezcan las comunidades autónomas con la misma finalidad, siempre que el importe conjunto de dichas subvenciones no supere la intensidad máxima establecida en la normativa de la Unión Europea en materia de ayudas estatales que le sea de aplicación, según se recoge en el Anexo I. En caso de superarse dicha intensidad máxima, se reducirá el importe correspondiente a la subvención de la comunidad autónoma.

Artículo 13. *Solicitud de subvención.*

1. Tendrá la consideración de solicitud de subvención la formalización de la correspondiente póliza o contrato de seguro por el asegurado, o el tomador en su nombre, siempre que:

a) cuando proceda, el asegurado haya aportado previamente toda la información esencial para que dicha formalización sea efectiva, así como la documentación justificativa requerida en el momento de la contratación, de acuerdo con el artículo 14.

b) la póliza o contrato de seguro se haya formalizado dentro de los períodos de suscripción establecidos por el Ministerio Agricultura y Pesca, Alimentación y Medio Ambiente y se encuentre correctamente cumplimentada o haya sido subsanada, en su caso, tanto en lo que se refiere a los elementos del contrato, de acuerdo con lo previsto al respecto por la normativa aplicable, como en lo relativo a todos los datos necesarios para la determinación de la subvención correspondiente a la póliza suscrita.

2. El asegurado podrá renunciar a la subvención prevista para el contrato de seguro. Para ello, deberá consignarlo en la póliza en el momento de la contratación. No se admitirá la renuncia de dicha subvención una vez formalizada la póliza.

3. En el caso de pólizas de seguro renovable, tendrá la consideración de solicitud de subvención la póliza de seguro inicialmente suscrita, conjuntamente con el recibo de pago de la correspondiente anualidad. Se presumirá que el pago del recibo de la póliza constituye la manifestación de la aceptación de las condiciones del seguro, salvo expresa comunicación en contra con anterioridad al pago, y de la concurrencia de los requisitos para la percepción de las subvenciones correspondientes.

4. Para solicitar cualquier subvención adicional, el asegurado deberá consignar en la póliza de seguro que contrate la circunstancia por la que solicita la subvención adicional, y declarar que cumple todos los requisitos específicos exigidos para tener derecho a dicha subvención. Cuando solicite la subvención adicional por características del asegurado o del aseguramiento por tener la consideración de agricultor profesional, o bien la de joven agricultor, el asegurado deberá indicar, asimismo, el número de afiliación a la Seguridad Social y el régimen en que se encuentra dado de alta, de acuerdo con lo previsto en el anexo II.1.

Las personas jurídicas o comunidades de bienes que deseen acceder a estas subvenciones deberán haber comunicado previamente a ENESA O.A. el listado completo y actualizado de sus socios. La comunicación de estos socios se hará de acuerdo con el procedimiento establecido por el anexo II.1.3.

5. Cuando haya habido un cambio de titularidad en la póliza y el nuevo titular desee mantener la subvención adicional por continuidad del aseguramiento, dicho titular deberá formalizar la declaración de seguro sin aplicar esta subvención adicional y solicitar a ENESA el mantenimiento de esta subvención adicional. La solicitud deberá ir acompañada de una copia de la póliza por la que se está solicitando la subvención, así como de la documentación justificativa de que cumple los requisitos específicos exigidos para tener derecho a dicha subvención, de acuerdo con el anexo II.2. El plazo para presentar la solicitud será de quince días naturales desde la finalización del período de suscripción de la línea de seguro respectiva o bien, en el caso de las pólizas de los seguros de explotación de ganado, en el plazo de quince días desde la comunicación a Agroseguro del cambio de titular, siempre que la póliza para la que se solicite la subvención se encuentre dentro del período de garantía.

6. La contratación de la póliza del seguro constituye una declaración responsable del asegurado de que reúne los requisitos exigidos en las normas reguladoras sobre subvenciones y ayudas públicas, de acuerdo con los artículos 13 y 14 de la Ley 38/2003, de 17 de noviembre, así como en el presente real decreto y en el resto de la normativa aplicable, tanto nacional como de la Unión Europea; y que dispone de los documentos que justifican el cumplimiento de dichos requisitos.

7. Cuando la solicitud de subvención presentada por el interesado no reúna los requisitos establecidos en el artículo 66 de la Ley 39/2015, de 1 de octubre, del Procedimiento Administrativo Común de las Administraciones Públicas, o no contemple la documentación justificativa requerida en el momento de la contratación de acuerdo con el artículo 14 del presente real decreto, ENESA O.A. actuará conforme a lo dispuesto en los artículos 45.1.b) y 68 de la Ley 39/2015, de 1 de octubre.

Artículo 14. *Documentación justificativa.*

1. La justificación por parte de los beneficiarios del cumplimiento de la finalidad para la que se conceden las subvenciones al Seguro Agrario y de la aplicación de los fondos percibidos, en el sentido del artículo 17.3.i) de la Ley 38/2003, de 17 de noviembre, se realizará siempre de forma previa a la concesión de la subvención.

2. En el momento de la contratación, el asegurado deberá poseer la documentación justificativa especificada en el anexo II correspondiente a cada una de las subvenciones que solicite.

3. En el caso previsto en el artículo 13.5, el asegurado deberá presentar a ENESA la documentación justificativa de que cumple los requisitos específicos exigidos para tener derecho a la subvención solicitada.

4. El tomador del seguro, en el caso de pólizas colectivas, o el asegurado, en caso de pólizas individuales, deberá conservar copia de la documentación referida durante un período de cinco años a contar desde la fecha de contratación de la póliza, la cual deberá ser puesta a disposición de ENESA si le es requerida.

5. En los casos en que ENESA requiera la presentación de la documentación justificativa y el asegurado no aporte toda la documentación exigida, ENESA requerirá al asegurado la subsanación del defecto, concediendo para ello un plazo de diez días hábiles desde la recepción de este requerimiento. Si una vez cumplido este plazo no se recibiera la documentación requerida o ésta fuera incompleta se le tendrá por desistido, denegándose la ayuda y, en su caso se iniciará el correspondiente procedimiento de reintegro o sancionador.

6. La justificación documental del cumplimiento de los requisitos específicos para figurar en el módulo de subvenciones adicionales de la Base de Datos CIAS, necesarios para poder obtener las subvenciones adicionales establecidas en los artículos 5, 8, 9 y 10 se realizará de acuerdo con los anexos II.1, II.4, II.5 y II.6, respectivamente.

Artículo 15. *Instrucción y resolución.*

1. El órgano competente para la instrucción y ordenación del procedimiento de concesión de subvenciones será la Secretaría General de ENESA.

2. El Presidente de ENESA O.A., resolverá las solicitudes formuladas en un plazo no superior a seis meses desde la recepción en ENESA O.A. de la solicitud. La publicación de las resoluciones se realizará en el tablón de anuncios de la sede electrónica asociada del Ministerio de Agricultura, Pesca y Alimentación en el siguiente enlace: <https://sede.mapa.gob.es/portal/site/seMAPA/navTablonAnuncios>.

Los interesados podrán consultar las resoluciones en el citado tablón de anuncios, así como la información relativa a las subvenciones en la Base de Datos Nacional de Subvenciones (BDNS).

En cualesquiera documentos, tanto en soporte papel como electrónico, en todo instrumento de comunicación con el interesado, en la resolución de concesión y, en su caso, de pago, así como en cualesquiera soportes o medios de difusión deberá indicarse el origen de la financiación, especificando la cantidad procedente de los fondos estatales. En todo caso, se empleará el logo GOBIERNO DE ESPAÑA-MINISTERIO DE AGRICULTURA, PESCA Y ALIMENTACIÓN, y las representaciones gráficas que se determinen, conforme al modelo que se establezca.

3. Contra la resolución se podrá interponer recurso de alzada, en el plazo de un mes desde la fecha de la publicación, ante el Ministro de Agricultura y Pesca, Alimentación y Medio Ambiente, de acuerdo con el artículo 121 de la Ley 39/2015, de 1 de octubre.

4. De acuerdo con lo establecido por el artículo 17.3.l) de la Ley 38/2003, de 17 de noviembre, podrán dar lugar a la modificación de la resolución toda alteración de las condiciones consideradas como requisitos específicos en los artículos 4 a 11, según proceda así como cualquiera de las demás condiciones tenidas en cuenta para la concesión de la subvención.

Artículo 16. *Base de Datos para el Control Integral de Acceso a Subvenciones de ENESA O.A (CIAS).*

1. A fin de garantizar el cumplimiento de lo establecido en los artículos 13 y 14 de la Ley 38/2003, de 17 de noviembre, y de los artículos 5, 8, 9 y 10 del presente real decreto, el Ministerio de Agricultura, Pesca y Alimentación, a través de ENESA O.A., gestionará la base de datos para el Control Integral de Acceso a Subvenciones (CIAS), de acuerdo con lo indicado en el anexo III.

2. La base de datos CIAS comprenderá los números de identificación fiscal (NIF) de las personas físicas y jurídicas potenciales suscriptores del Seguro Agrario, obtenidos de acuerdo con lo indicado en el anexo III.1 y de las personas o entidades que hayan solicitado el alta de acuerdo con lo indicado en el anexo III.2.

3. Condición de subvencionabilidad de los interesados:

a) ENESA O.A. verificará de forma periódica, para todas las personas o entidades inscritas en la base de datos CIAS, el cumplimiento de los requisitos y obligaciones establecidos en los artículos 13 y 14 de la Ley 38/2003, de 17 de noviembre, específicamente los siguientes:

1.º Encontrarse al corriente de sus obligaciones tributarias, según el artículo 18 del Reglamento de la Ley 38/2003, de 17 de noviembre.

2.º Encontrarse al corriente en el cumplimiento de sus obligaciones con la Seguridad Social, según el artículo 19 del Reglamento de la Ley 38/2003, de 17 de noviembre.

3.º Encontrarse al corriente en el pago de obligaciones por reintegro de subvenciones, según el artículo 21 del Reglamento de la Ley 38/2003, de 17 de noviembre.

4.º No hallarse en situación concursal, situación de adeudo con la Sociedad Anónima Española de Caución Agraria (SAECA) o en cualesquiera otras situaciones que supongan una obligación incumplida del interesado para con la Administración.

5.º No hallarse en situación de sanción en firme, en los términos establecidos por el artículo 18, del Reglamento de la Ley 38/2003, de 17 de noviembre.

Para dicha verificación, ENESA O.A. podrá acceder a la información necesaria, tanto propia como de otras administraciones públicas o entidades, ajustándose esta actuación a lo establecido en el artículo 23 del Reglamento de la Ley 38/2003, de 17 de noviembre, y con observancia del artículo 95 de la Ley 58/2003, de 17 de diciembre, General Tributaria.

Para la consulta de datos tributarios, de acuerdo con el artículo 95.1.k) de la Ley 58/2003, de 17 de diciembre, ENESA O.A. requerirá la autorización de los obligados tributarios a que se refieran los datos suministrados.

b) Las personas o entidades para las que se haya verificado que cumplen los requisitos y obligaciones antes indicados pasarán a figurar en la base de datos CIAS como "subvencionables". Las demás constarán en dicha base de datos como "no subvencionables". ENESA O.A. comunicará a Agroseguro la relación completa de los NIF de las personas y entidades que figuran en CIAS como "subvencionables", a efectos de la aplicación del descuento correspondiente a la subvención al Seguro Agrario, y actualizará dicha relación de acuerdo con los resultados de las verificaciones realizadas.

4. Módulo de subvenciones adicionales.

a) Del mismo modo que para la condición de subvencionabilidad, ENESA O.A. revisará periódicamente, para todos los interesados incluidos en la base de datos CIAS, el cumplimiento de las condiciones establecidas en los artículos 5, 8, 9 y 10 de este real decreto.

Para la verificación de estas condiciones, ENESA O.A. podrá utilizar información propia e información disponible en otras administraciones públicas.

b) Las personas y entidades que cumplan con las condiciones requeridas para el acceso a una o varias subvenciones adicionales, podrán solicitarlo en su póliza de seguro, en los términos que establezca el Plan Anual, de acuerdo con el procedimiento para el cálculo de la subvención establecido en el artículo 12.

ENESA O.A. comunicará a Agroseguro tanto la relación completa de NIF que pueden acceder a las subvenciones adicionales, como la relación de NIF no subvencionables para

su eliminación de la base de datos, actualizando dichos listados de acuerdo con las actuaciones de verificación realizadas.

5. Todos los interesados que estén incluidos en la base de datos CIAS como "subvencionables" en la fecha de entrada en vigor del Seguro Agrario tendrán derecho a percibir las subvenciones de la Administración General del Estado al Seguro Agrario que les correspondan, sin perjuicio de que les sea requerida la documentación que se estipule para cada una de las subvenciones que soliciten y en tanto no se produzcan actuaciones de comprobación de ENESA O.A. que modifiquen esta situación.

6. Los asegurados que no figuren en la Base de Datos CIAS como "subvencionables" en la fecha de entrada en vigor del Seguro Agrario podrán formalizar la póliza, pero no tendrán derecho a la subvención de la Administración General del Estado al Seguro Agrario. Para las subvenciones adicionales, los interesados que no figuren en la base de datos y que por tanto no pueden acceder a las mismas, podrán solicitar el alta, en los términos especificados por el anexo III.2

7. Todos los interesados que estén incluidos en la base de datos CIAS o también en el módulo de subvenciones adicionales, podrán solicitar la baja de acuerdo con lo indicado en el anexo III.2

8. ENESA O.A. podrá modificar la condición de subvencionabilidad de los interesados inscritos en la base de datos CIAS, de acuerdo con lo establecido por el artículo 17.3.l) de la Ley 38/2003, de 17 de noviembre, siempre que se compruebe que se han alterado las condiciones tenidas en cuenta para la concesión de dicha condición.

9. ENESA O.A. pondrá a disposición de los interesados, en su página web, un modo de consulta inmediata de su situación de subvencionabilidad y acceso al módulo de subvenciones adicionales.

Artículo 17. *Control de subvenciones.*

1. AGROSEGURO queda obligado a facilitar a ENESA y, en su caso, al Tribunal de Cuentas, cuantos datos e informaciones resulten pertinentes para el debido control de las subvenciones.

La naturaleza de esta cesión de información quedará regulada por el Convenio de Colaboración que se suscriba entre ambas partes, en aplicación del artículo 13 del Reglamento para aplicación de la Ley 87/1978, de 28 de diciembre, sobre Seguros Agrarios Combinados.

2. Los beneficiarios de las subvenciones de la Administración General del Estado al Seguro Agrario quedan obligados a facilitar a ENESA y, en su caso, al Tribunal de Cuentas, cuantos documentos, datos e informaciones resulten pertinentes para el debido control de las subvenciones.

3. ENESA O.A. podrá solicitar la cesión de información a otras administraciones, por medios informáticos o telemáticos, así como cualquier otra información que permita certificar el cumplimiento de los requisitos exigidos para la obtención de las subvenciones reguladas en este real decreto.

4. Asimismo, con el objeto de mejorar el sistema de control de subvenciones, ENESA podrá celebrar convenios de colaboración con otros organismos públicos y con las comunidades autónomas para el intercambio de información relativa a las pólizas contratadas.

5. Sin perjuicio de las sanciones que se puedan imponer, ENESA, como organismo responsable de la correcta gestión y aplicación de las subvenciones de la Administración General del Estado al Seguro Agrario, podrá adoptar las medidas preventivas de control que considere oportunas con objeto de evitar la comisión de infracciones por parte de tomadores y asegurados.

6. Protección de datos personales.

a) De acuerdo con el artículo 8.2 de la Ley Orgánica 3/2018, de 5 de diciembre, de Protección de Datos de Carácter Personal, ENESA O.A. está legitimada para el tratamiento de los datos personales de los interesados en el ejercicio de las funciones establecidas por el artículo 18 de la Ley 87/1978, de 28 de diciembre, de Seguros Agrarios Combinados.

b) ENESA O.A., a todos los efectos, será el responsable del tratamiento de los datos de los interesados, con los siguientes fines:

1.º Gestión, control y divulgación de las subvenciones a la suscripción de pólizas de seguros agrarios.

2.º Revisión, mantenimiento y actualización de los rendimientos de diversos agricultores que suscriben seguros agrarios.

3.º Gestión y actualización de los datos del fichero de tomadores autorizados previsto por la Orden ministerial de 23 de octubre de 1998, por la que se establece el Registro de Tomadores para la contratación colectiva de los seguros agrarios combinados para la suscripción de seguros agrarios.

4.º Tramitación de quejas y sugerencias relativas al funcionamiento de ENESA O.A.

c) A estos efectos, el Delegado de Protección de datos será el designado por el Ministerio de Agricultura, Pesca y Alimentación.

d) ENESA O.A., en el ejercicio de sus funciones, podrá encomendar la gestión a terceros de la totalidad o parte de los datos personales consignados en la solicitud de ayuda, previo compromiso de confidencialidad, que deberán adoptar dichos terceros por escrito, de acuerdo con lo establecido en el artículo 28 del Reglamento (UE) 2016/679 del Parlamento Europeo y del Consejo de 27 de abril de 2016 relativo a la protección de las personas físicas en lo que respecta al tratamiento de datos personales y a la libre circulación de estos datos.

e) ENESA O.A. pondrá a disposición de los interesados un espacio en su página web desde el que podrán consultar, en todo momento, los datos personales de los que dispone ENESA O.A., pudiendo ejercer los derechos de acceso, rectificación, oposición, supresión, limitación del tratamiento o portabilidad de estos si lo consideran necesario.

Artículo 18. *Reintegro.*

El incumplimiento de los requisitos establecidos en este real decreto y demás normas aplicables dará lugar a la obligación de reintegrar totalmente las subvenciones indebidamente percibidas y los intereses legales correspondientes, conforme a lo dispuesto en el artículo 37.1 de la Ley 38/2003, de 17 de noviembre.

Artículo 19. *Infracciones y sanciones.*

1. A los efectos del control de las subvenciones de la Administración General del Estado al Seguro Agrario serán responsables solidariamente de las infracciones administrativas en materia de subvenciones y estarán sujetos a las sanciones reguladas en el título IV de la Ley 38/2003, de 17 de noviembre, las personas o entidades que hayan participado en la acción u omisión causante, y en particular los siguientes:

- a) La persona física o jurídica asegurada.
- b) El tomador del seguro.

2. La responsabilidad de la instrucción del procedimiento sancionador recaerá en el Área de Gestión, Promoción, Control e Inspección de Ayudas de ENESA O.A., correspondiendo la resolución al Ministro de Agricultura, Pesca y Alimentación, salvo cuando la sanción consista en la pérdida de la posibilidad de obtener subvenciones, ayudas públicas y avales de Estado, en la prohibición para celebrar contratos con el Estado u otros entes públicos o en la pérdida de la posibilidad de actuar como entidad colaboradora en materia de subvenciones, en cuyo caso la competencia corresponderá al Ministro de Hacienda y Función Pública.

3. El procedimiento administrativo sancionador se ajustará a lo previsto en la Ley 39/2015, de 1 de octubre, del Procedimiento Administrativo Común de las Administraciones Públicas, con las especialidades que allí figuran para los de naturaleza sancionadora.

El plazo máximo en el que deberá notificarse la resolución expresa será de seis meses desde el acuerdo de incoación.

4. Constituirán infracciones administrativas en materia de subvenciones al seguro agrario las tipificadas por la Ley 38/2003, de 17 de noviembre, con las especificaciones y graduaciones previstas en la misma y serán sancionables incluso a título de simple negligencia.

5. Las sanciones por las infracciones administrativas en materia de subvenciones al seguro agrario se graduarán conforme a lo establecido en el artículo 60 de la Ley 38/2003, de 17 de noviembre.

6. Las infracciones en materia de subvenciones se sancionarán de acuerdo con lo establecido en los artículos 61,62 y 63 de la Ley 38/2003, de 17 de noviembre.

Artículo 20. *Financiación.*

1. La financiación de las subvenciones a las que hace referencia este real decreto se efectuará con cargo a la aplicación presupuestaria recogida en el epígrafe «Plan Anual de Seguros Agrarios y liquidación de Planes anteriores» de los Presupuestos Generales del Estado para cada ejercicio, o cualquier otra que la sustituya.

2. La cuantía estimada máxima total de las subvenciones para cada ejercicio será fijada en el correspondiente Plan de Seguros Agrarios Combinados, indicando asimismo la aplicación presupuestaria, de acuerdo con los Presupuestos Generales del Estado para el año en cuestión. La concesión de estas subvenciones quedará supeditada a la existencia de crédito adecuado y suficiente en la correspondiente aplicación presupuestaria de los Presupuestos generales del Estado, la cual será ampliable hasta una suma igual a las obligaciones que se reconozcan.

Artículo 21. *Transparencia de las ayudas.*

A efectos de dar cumplimiento a las obligaciones de publicidad y transparencia, recogidas en la Ley 19/2013, de 9 de diciembre, de transparencia, acceso a la información pública y buen gobierno, ENESA O.A. publicará la información en la Base de Datos Nacional de Subvenciones (BDNS) de acuerdo con lo establecido en el Real Decreto 130/2019, de 8 de marzo, por el que se regula la Base de Datos Nacional de Subvenciones y la publicidad de las subvenciones y demás ayudas públicas.

Disposición adicional única. *Normativa supletoria.*

En todo lo no previsto en el presente real decreto se aplicarán supletoriamente en lo que proceda la Ley 38/2003, de 17 de noviembre, y el Reglamento General de Subvenciones.

Disposición derogatoria única. *Derogación normativa.*

Quedan derogadas cuantas disposiciones de igual o inferior rango se opongan a lo dispuesto en el presente real decreto y, en particular, la Orden PRE/126/2012, de 20 de enero, por la que se establecen las bases reguladoras de la concesión de subvenciones de la Administración General del Estado a la suscripción de los seguros agrarios incluidos en los Planes anuales de Seguros Agrarios Combinados.

Disposición final primera. *Título competencial.*

El presente real decreto se dicta al amparo del artículo 149.1.13^a de la Constitución, que atribuye al Estado la competencia en materia de bases y coordinación de la planificación general de la actividad económica, y del artículo 149.1.11^a de la Constitución, que atribuye al Estado la competencia exclusiva en materia de bases de la ordenación de los seguros.

Disposición final segunda. *Habilitación normativa.*

Se faculta al Ministro de Agricultura y Pesca, Alimentación y Medio Ambiente para modificar los anexos de este real decreto.

Disposición final tercera. *Habilitación para la aplicación.*

Se faculta al Subsecretario de Agricultura y Pesca, Alimentación y Medio Ambiente para dictar, en uso de sus atribuciones, cuantas disposiciones sean necesarias para la aplicación de lo dispuesto en el presente real decreto.

Disposición final cuarta. *Entrada en vigor.*

El presente real decreto entrará en vigor el día siguiente al de su publicación en el «Boletín Oficial del Estado».

ANEXO I

Compatibilidad con el mercado interior de la Unión Europea

1. Requisitos generales

Las subvenciones al Seguro Agrario tendrán carácter de ayudas estatales y estarán sujetas a las disposiciones del título VII, capítulo 1, sección segunda del Tratado de Funcionamiento de la Unión Europea, en virtud de las cuales cada régimen de ayudas estatales que se adopte al amparo de este real decreto deberá ser considerado compatible con el mercado interior, mediante una de las siguientes dos opciones:

a) Decisión específica de la Comisión Europea por la que se considere compatible con el mercado interior, con arreglo al artículo 107, apartado 3, letra c) del Tratado de Funcionamiento de la Unión Europea.

En este caso, el régimen de ayudas deberá reunir las condiciones establecidas en las directrices adoptadas por la Comisión Europea que le sean de aplicación, en función de las producciones aseguradas:

a. Directrices de la Unión Europea aplicables a las Ayudas Estatales en los sectores agrícola y forestal y en zonas rurales de 2014 a 2020 (2014/C 204/01).

b. Directrices para el examen de las ayudas estatales en el sector de la pesca y la acuicultura (2015/C 217/01).

Los instrumentos de ayuda estatal expiraron el 31 de diciembre de 2020. A fin de que la Comisión pueda seguir evaluando las ayudas estatales sobre la base de dichos instrumentos y permitir su revisión tras la adopción del Reglamento sobre el plan estratégico en el marco de la política agrícola común (PAC) y del nuevo Fondo Europeo Marítimo y de Pesca (FEMP), su período de vigencia se ha prorrogado hasta el 31 de diciembre de 2022.

ENESA O.A. deberá notificar el proyecto de régimen de ayudas a la Comisión Europea con la suficiente antelación para que ésta pueda presentar sus observaciones, según lo previsto en el artículo 108, apartado 3 del Tratado de Funcionamiento de la Unión Europea, y el régimen no podrá ejecutarse antes de obtener la decisión definitiva.

b) Cumplimiento de los requisitos establecidos en alguno de los reglamentos adoptados por la Comisión Europea, por los que se declaran determinadas categorías de ayuda compatibles con el mercado interior en aplicación de los artículos 107 y 108 del Tratado de Funcionamiento de la Unión Europea.

En este caso, el régimen de ayudas deberá cumplir las disposiciones del reglamento que le sea de aplicación, en función de las producciones aseguradas:

a Reglamento (UE) n.º 702/2014 de la Comisión, de 25 de junio de 2014, por el que se declaran determinadas categorías de ayuda en los sectores agrícola y forestal y en zonas rurales compatibles con el mercado interior en aplicación de los artículos 107 y 108 del Tratado de Funcionamiento de la Unión Europea,

b Reglamento (UE) n.º 1388/2014 de la Comisión, de 16 de diciembre de 2014, por el que se declaran determinadas categorías de ayudas a empresas dedicadas a la producción, transformación y comercialización de productos de la pesca y de la acuicultura compatibles con el mercado interior, en aplicación de los artículos 107 y 108 del Tratado de Funcionamiento de la Unión Europea, y

c Reglamento (UE) n.º 2020/2008 de la Comisión de 8 de diciembre de 2020 por el que se modifican los Reglamentos (UE) n.º 702/2014, (UE) n.º 717/2014 y (UE) n.º 1388/2014, en lo que respecta a su período de aplicación y otros ajustes pertinentes.

En 2019, la Comisión inició una revisión del Reglamento (UE) n.º 1388/2014, con miras a sustituirlo por un nuevo reglamento para el período 2021 a 2027. Este reglamento debe seguir siendo coherente y compatible con otras normas pertinentes para la evaluación de las

ayudas estatales en el sector de la pesca y la acuicultura, en particular con el Reglamento relativo al Fondo Europeo Marítimo y de Pesca (FEMP). Sin embargo, el procedimiento legislativo relativo a la reforma del FEMP aún está en curso. Para que los regímenes de ayudas estatales puedan acogerse a exenciones de conformidad con el Reglamento (UE) n.º 1388/2014, y que la revisión de dicho Reglamento pueda completarse tras la adopción de la reforma del FEMP, procede prorrogar el período de aplicación del Reglamento (UE) n.º 1388/2014 hasta el 31 de diciembre de 2022.

ENESA O.A. deberá transmitir a la Comisión Europea la información resumida sobre el régimen de ayudas, en la forma y plazo previstos en el reglamento correspondiente, y la Comisión deberá emitir un acuse de recibo, con un número de identificación de la ayuda.

2. Requisitos específicos para las subvenciones a los seguros en los sectores agrícola, ganadero y forestal

Las subvenciones a los seguros agrarios en los sectores agrícola, ganadero y forestal deberán cumplir, en cualquier caso, los siguientes requisitos específicos:

1. Las subvenciones se concederán en favor de las microempresas, pequeñas y medianas empresas (PYME), según se definen en el anexo I del Reglamento (UE) n.º 702/2014 de la Comisión de 25 de junio de 2014, por el que se declaran determinadas categorías de ayuda en los sectores agrícola y forestal y en zonas rurales compatibles con el mercado interior en aplicación de los artículos 107 y 108 del Tratado de Funcionamiento de la Unión Europea, dedicadas a la producción agrícola primaria.

2. Quedarán excluidas de la concesión de ayudas las empresas en crisis, así como las empresas que estén sujetas a una orden de recuperación pendiente tras una decisión previa de la Comisión que haya declarado una ayuda ilegal e incompatible con el mercado interior

3. Los costes subvencionables serán los correspondientes a primas de seguros que tengan como finalidad cubrir pérdidas causadas por cualquiera de los hechos siguientes:

- a) desastres naturales o acontecimientos de carácter excepcional,
- b) accidentes medioambientales (en este caso, la autoridad competente deberá reconocer oficialmente que se ha producido un accidente medioambiental),
- c) fenómenos climáticos adversos que pueden asimilarse a desastres naturales u otros fenómenos climáticos adversos,
- d) enfermedades animales o plagas vegetales,
- e) retirada y destrucción de ganado muerto,
- f) daños por animales protegidos,
- g) otros fenómenos climáticos adversos.

4. Podrán emplearse índices biológicos o meteorológicos para calcular la producción agrícola anual del beneficiario y la magnitud de las pérdidas, siempre y cuando el método de cálculo utilizado permita determinar las pérdidas reales de un beneficiario individual en un año dado. En este caso, los índices deberán ser representativos, no basarse en rendimientos anormalmente altos ni dar lugar a una compensación excesiva de ningún beneficiario.

5. El seguro compensará únicamente el coste de indemnización de los daños contemplados y no requerirá ni especificará el tipo o la cantidad de producción futura.

6. La subvención no supondrá un obstáculo para el funcionamiento del mercado interior de los servicios de seguros; no se limitará al seguro prestado por una única compañía o grupo de compañías de seguros ni estará condicionada a que el contrato de seguro tenga que celebrarse con una compañía establecida en España.

7. (Suprimido)

8. Las subvenciones podrán acumularse con otras ayudas estatales, con relación a los mismos costes subvencionables, que se superpongan parcial o totalmente, únicamente si esa acumulación no supera la intensidad máxima de ayuda.

9. Las subvenciones no se acumularán con los pagos o ayudas *de minimis* contemplados en otros reglamentos de la Unión Europea correspondientes a los mismos costes subvencionables, si dicha acumulación da lugar a una intensidad de la ayuda superior a la máxima indicada en el punto 7.

3. *Requisitos específicos para las subvenciones a los seguros en el sector acuícola*

Las subvenciones a los seguros agrarios en el sector acuícola deberán cumplir, en cualquier caso, los siguientes requisitos específicos:

1. Las subvenciones se concederán a las pequeñas y medianas empresas (PYME), según se definen en el anexo I del Reglamento (UE) n.º 1388/2014 de la Comisión, de 16 de diciembre de 2014, por el que se declaran determinadas categorías de ayudas a empresas dedicadas a la producción, transformación y comercialización de productos de la pesca y de la acuicultura compatibles con el mercado interior en aplicación de los artículos 107 y 108 del Tratado de Funcionamiento de la Unión Europea, y estarán limitadas a las empresas acuícolas

2. Estarán excluidas de la concesión de subvenciones las empresas que:

a) Estén sujetas a una orden de recuperación pendiente tras una decisión previa de la Comisión que haya declarado una ayuda ilegal e incompatible con el mercado interior;

b) No puedan solicitar ayudas del Fondo Europeo Marítimo y de Pesca por los motivos indicados en el artículo 10, apartados 1 a 3, del Reglamento (UE) n.º 508/2014.

3. No se concederán subvenciones para la cría de organismos modificados genéticamente

4. No se concederán subvenciones para operaciones de acuicultura en zonas marinas protegidas, cuando la autoridad competente haya determinado, sobre la base de una evaluación de impacto ambiental, que la operación provocaría un efecto medioambiental negativo significativo que no puede ser atenuado adecuadamente.

5. Todos los beneficiarios de las subvenciones deben cumplir las normas de la política pesquera común (PPC) a lo largo de todo el período de validez de la póliza de seguro y durante un período de cinco años después del pago de la subvención. Si, durante los citados períodos, un beneficiario ha cometido una o varias de las infracciones enumeradas en el artículo 10, apartado 1, del Reglamento (UE) n.º 508/2014, y, en consecuencia, ya no tiene derecho a solicitar ayuda, dicho beneficiario deberá reembolsar la ayuda en cuestión.

6. El seguro cubrirá las pérdidas económicas debidas a, como mínimo, una de las siguientes causas, que deberá ser reconocida oficialmente por la autoridad competente:

a) Catástrofes naturales;

b) Adversidades climáticas;

c) Cambios repentinos de la calidad y cantidad del agua no atribuibles al operador;

d) Enfermedades en la acuicultura, avería o destrucción de las instalaciones de producción no atribuibles al operador.

7. Las subvenciones se concederán únicamente por los contratos de seguros que cubran pérdidas económicas que superen el 30 por ciento del volumen de negocios anual medio del acuicultor, calculado sobre la base del volumen de negocios medio del acuicultor en los tres años civiles anteriores al año en que se produce la pérdida económica.

8. (Suprimido)

9. Las subvenciones podrán acumularse con cualquier otra ayuda estatal correspondiente, parcial o totalmente, a los mismos costes subvencionables, únicamente si tal acumulación no supera la intensidad máxima indicada en el punto 8.

10. Las subvenciones podrán concederse de forma concurrente en virtud de varios regímenes o acumularse con una ayuda *ad hoc*, siempre que el importe total de la financiación pública para una actividad no supere la intensidad máxima indicada en el punto 8.

11. Las ayudas no se acumularán con ayudas *de minimis* relativas a los mismos costes subvencionables si tal acumulación da lugar a una intensidad de ayuda superior a la máxima indicada en el punto 8.

ANEXO II

Justificación documental de las solicitudes de subvención

De acuerdo con lo indicado en los artículos 14 y 16, en el momento de la contratación el asegurado deberá poseer y, en su caso, presentar, para cada una de las subvenciones que solicite, la documentación justificativa que se especifica en los apartados siguientes. El tomador del seguro o el asegurado, según corresponda, deberá conservar copia de esta documentación por un período de cinco años, a contar desde la fecha de contratación de la póliza, y ponerla a disposición de ENESA O.A. si le es requerida.

1. Subvención adicional por las características del asegurado o del aseguramiento

1. El cumplimiento de las condiciones necesarias para obtener la subvención adicional por características del asegurado o del aseguramiento, en los supuestos que se especifican, se acreditará mediante la documentación justificativa que se señala a continuación:

a) Agricultor profesional.

1.º Copia de la declaración del Impuesto sobre la Renta de las Personas Físicas correspondiente al último ejercicio o mediante los medios electrónicos previstos en la legislación. En situaciones excepcionales, podrá utilizarse la declaración de renta de alguno de los cinco últimos años. En aquellos casos en que el asegurado se haya incorporado en el último año a la actividad agraria podrán admitirse otros medios de prueba.

2.º Informe actual y completo de vida laboral de la Tesorería General de la Seguridad Social, donde debe constar el régimen de cotización, la actividad y la fecha de alta y baja si la hubiera, para comprobar que cotiza en la actividad agraria en el momento de contratación de la póliza.

b) Titular de explotación prioritaria: certificado emitido por el órgano correspondiente de la comunidad autónoma que acredite tal condición, según lo establecido en la Ley 19/1995, de 4 de julio, expedido como máximo en los cinco años anteriores a la fecha de contratación de la póliza.

c) Socio de organización o agrupación de productores, u organización propiamente dicha:

1.º Socios individuales: certificado emitido por el órgano correspondiente de la Administración autonómica o estatal en el que se haga constar su condición de socio en el momento de la contratación de la póliza, los productos para los que está asociado y la denominación de la organización o agrupación de productores a la que pertenece.

2.º Entidad jurídica (organización o agrupación de productores): certificado emitido por el órgano correspondiente de la Administración autonómica o estatal en la que conste la fecha de su reconocimiento, los productos, y la denominación.

3.º ENESA O.A. podrá solicitar un certificado del órgano de gobierno de la organización o agrupación de productores donde se acredite que cumple las obligaciones estatutarias.

La subvención adicional por socio de una organización o agrupación de productores será de aplicación únicamente en aquellas líneas de seguro que amparen la producción para la que el socio esté reconocido en la organización o agrupación.

d) Joven agricultor: certificado emitido por el órgano correspondiente de la comunidad autónoma en el que conste la fecha de concesión de la ayuda a la primera instalación de acuerdo con lo indicado en el Reglamento (UE) n.º 1305/2013 del Parlamento Europeo y del Consejo, de 17 de diciembre de 2013, siendo dicha fecha como máximo anterior en cinco años a la fecha de contratación de la póliza, o documentación de haber percibido la ayuda para jóvenes agricultores del pago complementario de la PAC según lo establecido en el artículo 25 del RD 1075/2014 de 19 de diciembre en los 12 meses anteriores a la fecha de contratación de la póliza.

En el caso en que el joven agricultor no tenga la resolución de la ayuda a la primera instalación, deberá aportar copia de la solicitud de esta, del alta en la Seguridad Social y de la declaración censal en la actividad agraria del Ministerio de Hacienda y Función Pública.

e) Titular de una póliza de seguro bienal para explotaciones olivareras: aunque ENESA O.A. podrá comprobar fehacientemente, por medios propios, la existencia de dicha póliza podrá solicitarse copia auténtica de esta documentación.

2. En el caso de las entidades jurídicas o comunidades de bienes, se tendrá en cuenta lo siguiente:

a) Se adjuntará copia auténtica de la escritura de constitución de la entidad, cuando ésta sea preceptiva, o cualquier otra posterior, donde figure la relación actualizada de socios o comuneros y la participación de estos en la entidad.

b) En los supuestos de agricultor profesional, se adjuntará también una relación íntegra de los socios o comuneros en la que se indiquen sus NIF y sus números de afiliación de la Seguridad Social, así como el régimen en el que están dados de alta en ésta.

c) En los supuestos de joven agricultor, se adjuntará también una relación íntegra de los socios o comuneros en la que se indique el NIF, el número de afiliación de la Seguridad Social, y el haber solicitado ayuda a la primera instalación, debiendo cumplirse que al menos el 50% de los socios sean jóvenes agricultores y que su participación en el capital social sea más de la mitad del capital social total.

d) Aquellos socios o comuneros que, a título individual, cumplan las condiciones para ser considerados agricultor profesional, organización o agrupación de productores o socio de ella o joven agricultor o titular de explotación prioritaria, justificarán el cumplimiento de dichas condiciones según lo expuesto en el punto 1 de este anexo.

3. Relación de socios de las entidades jurídicas:

Para que las entidades jurídicas puedan acceder a las subvenciones adicionales de los artículos 5, 8, 9 y 10 del presente real decreto, deberán comunicar a ENESA O.A., antes de la suscripción de su póliza, el listado completo de los socios que la componen, de modo que pueda actualizarse debidamente su situación en el módulo de subvenciones adicionales de la base de datos CIAS.

El procedimiento para comunicar dichos socios se hará exclusivamente a través de la sede electrónica asociada del Ministerio de Agricultura, Pesca y Alimentación, y solo será necesario cuando al aplicar la subvención adicional correspondiente, ENESA O.A. no disponga de los datos del interesado o los datos existentes no estén actualizados.

La información que deberá comunicarse es la siguiente:

a) NIF, nombre y apellidos o razón social de todos los socios que componen la entidad.

b) Si la sociedad es de carácter participativo, deberá hacerse constar también el porcentaje de participaciones de cada uno de los socios.

Como alternativa a lo anterior, las entidades jurídicas podrán aportar, en el caso de sociedades participativas, el modelo 200 de la declaración del impuesto de sociedades, y, en el caso de entidades en régimen de atribución de rentas, el modelo 184 de la Agencia Estatal de Administración Tributaria (AEAT), correspondiente al año de contratación del seguro.

En el caso de que la entidad se componga de diferentes entidades jurídicas, deberá aportarse también el listado completo de NIF, nombre y apellidos o razón social y porcentaje de participación de todos los socios de cada entidad por separado, o alternativamente los modelos de impresos de la AEAT que recojan la información de todos los socios

ENESA O.A. podrá comprobar por medios electrónicos la composición de socios de una entidad jurídica, solicitando los datos a las Administraciones que corresponda.

2. Subvención adicional por continuidad del aseguramiento

El cumplimiento de las condiciones necesarias para mantener la subvención adicional por continuidad del aseguramiento tras un cambio de titularidad de la póliza, en los supuestos que se especifican, se acreditará mediante la aportación de una copia de la póliza contratada en el correspondiente Plan de Seguros Agrarios Combinados, copia de la notificación a Agroseguro del cambio de titular, así como la documentación justificativa que se señala a continuación:

a) Incorporación de joven agricultor por jubilación del anterior titular:

1.º Documento acreditativo de la jubilación en la actividad agraria del anterior titular de la póliza.

2.º Certificado emitido por el órgano correspondiente de la comunidad autónoma al que se refiere la letra d), del apartado 1 de este Anexo II.

b) Transformación, fusión, escisión, o creación de sociedades: escritura de transformación de la sociedad, o, en su caso, escritura de constitución de la entidad originaria y de la entidad resultante de la transformación, en la que resulten las personas que integraban una y otra sociedad. En caso de entidades de nueva creación se deberán presentar las escrituras de constitución. Si la entidad de nueva creación es una comunidad de bienes se deberá presentar escritura o contrato de constitución y declaración censal.

c) Sucesión hereditaria:

1.º Libro de familia.

2.º Certificado o declaración de fallecimiento del titular.

3.º Testamento o, en su caso, declaración de heredero y escritura de aceptación y de partición hereditaria.

3. Subvención adicional por fraccionamiento del pago de la póliza

El cumplimiento de las condiciones necesarias para obtener la subvención adicional por fraccionamiento del pago de la póliza se acreditará mediante copia auténtica del aval constituido con SAECA.

4. Subvención adicional por prácticas de reducción del riesgo y condiciones productivas

El cumplimiento de las condiciones necesarias para obtener la subvención adicional por prácticas de reducción del riesgo y condiciones productivas, en los supuestos que se especifican, se acreditará mediante la documentación justificativa que se señala a continuación:

a) Pertenencia a una Agrupación para Tratamientos Integrados en la Agricultura, de Defensa Vegetal, de Sanidad Vegetal, Agrupación de Producción Integrada (Comunidades Autónomas de Andalucía y Extremadura), Agrupaciones Técnicas de Sanidad Vegetal (Comunidad Autónoma de Extremadura) o propietarios de un contrato de asesoramiento en materia de defensa de la producción vegetal (Comunidad Foral de Navarra y Comunidad Autónoma del País Vasco): se deberá presentar un certificado emitido por el órgano correspondiente de la comunidad autónoma que acredite la pertenencia del asegurado a alguna de dichas agrupaciones de la producción correspondiente, su denominación y que dicha agrupación está en activo. En el caso de contratos con entidades, deberá presentarse copia del contrato, además de certificado emitido por el órgano correspondiente de la comunidad autónoma que indique que la entidad asesora cumple con los requisitos establecidos por la comunidad autónoma para tal fin.

b) Utilización de técnicas de producción ecológica agrícola: se presentará un certificado, emitido por la autoridad u organismo de control correspondiente de la comunidad autónoma que acredite la inclusión del mismo en el sistema de control y el cumplimiento de la normativa específica aplicable a la producción ecológica, de acuerdo con lo establecido en el Reglamento (UE) n.º 2018/848 del Parlamento Europeo y del Consejo, de 30 de mayo de 2018, sobre producción ecológica y etiquetado de los productos ecológicos y por el que se deroga el Reglamento (CE) n.º 834/2007 del Consejo.

5. Subvención adicional por prácticas de reducción del riesgo

La pertenencia a una Agrupación de Defensa Sanitaria Ganadera (ADSG) se acreditará mediante la inscripción de la explotación asegurada en el Registro General de Explotaciones Ganaderas (REGA), establecido por el Real Decreto 479/2004, de 26 de marzo, haciendo constar en dicho registro la pertenencia a dicha agrupación. En caso contrario, el asegurado lo acreditará mediante certificado emitido por el órgano correspondiente de la comunidad autónoma.

6. Subvención adicional por condiciones productivas

La utilización de técnicas de producción ecológica (ganadera) se acreditará mediante certificado, emitido por la autoridad u organismo de control correspondiente de la comunidad autónoma, que acredite la inclusión del mismo en el sistema de control y el cumplimiento de la normativa específica aplicable a la producción ecológica, de acuerdo con lo establecido en el Reglamento (UE) n.º 2018/848 del Parlamento Europeo y del Consejo, de 30 de mayo de 2018.

7. Subvención única en pólizas constituidas por Entidades Asociativas

Para la concesión de la subvención única en pólizas constituidas por Entidades Asociativas será necesario, previamente a la suscripción de la póliza, que el asegurado haya sido reconocido por ENESA O.A. como entidad asociativa. Para ello, deberá presentar, a través de la sede electrónica asociada del Ministerio de Agricultura, Pesca y Alimentación, y con una semana de antelación con respecto de la fecha prevista de contratación del seguro, de la siguiente documentación:

- 1.º Copia auténtica de los estatutos de la entidad, en los que pueda verificarse el cumplimiento de los requisitos establecidos por la Dirección General de Seguros y Fondos de Pensiones del Ministerio de Asuntos Económicos y Transformación Digital.
- 2.º Listado de los socios que la componen, incluyendo NIF.

ANEXO III

Bases de datos de control integral de acceso a subvenciones (CIAS)

1. Constitución de la base de datos CIAS

1. La base de datos CIAS contiene los datos de personas o entidades potenciales suscriptores del Seguro Agrario, obtenidos a partir del histórico de las bases de datos de gestión del Seguro Agrario de las que dispone ENESA O.A., desde el ejercicio 2009, y de los datos cedidos por otras Administraciones en ejercicio de sus funciones y con arreglo a la Ley Orgánica 3/2018, de 5 de diciembre, de Protección de Datos de Carácter Personal.

2. ENESA O.A. verificará periódicamente las condiciones de subvencionabilidad de las personas y entidades cuyos NIF figuren en la relación anterior, de acuerdo con las disposiciones de los artículos 13 y 14 de la Ley 38/2003, de 17 de noviembre. Para ello, consultará por medios electrónicos la información de la que disponen otras Administraciones, incluida la BDNS.

3. Aquellas personas o entidades para las que la anterior verificación sea favorable pasarán a figurar en la base de datos CIAS como "subvencionables". Los demás constarán como "no subvencionables".

4. ENESA O.A. verificará periódicamente las condiciones de acceso a las subvenciones adicionales especificadas por los artículos 5, 8, 9 y 10 del presente real decreto, de las personas y entidades cuyos NIF figuren en la relación anterior. Para ello, consultará por medios electrónicos la información de la que disponen otras Administraciones.

5. Aquellas personas o entidades para las que se verifique que tienen derecho a acceder a alguna de las referidas subvenciones adicionales, figurarán en el módulo de subvenciones adicionales de la base de datos CIAS como "subvencionables". Las demás constarán como "no subvencionables".

2. Solicitud de alta o revisión de la inscripción en la base de datos CIAS

1. Los interesados que no figuren en la base de datos CIAS podrán solicitar a ENESA O.A. el alta en la misma. El alta en la base de datos se ajustará a lo establecido en el artículo 23 del Reglamento de la Ley 38/2003, de 17 de noviembre.

2. Los interesados que deseen acceder a alguna de las subvenciones adicionales detalladas en los artículos 5, 8, 9 y 10 del presente real decreto, deberán aportar

obligatoriamente la documentación justificativa requerida en los anexos II.1, II.4, II.5 y II.6, pudiendo desestimarse su solicitud en caso contrario.

3. Las solicitudes de alta en la base de datos CIAS, así como la revisión de la inscripción de las solicitudes de dicha base de datos, se realizará en todo caso por medios electrónicos de acuerdo con lo dispuesto en el artículo 14.3 de la Ley 39/2015, de 1 de octubre, en atención a sus especiales condiciones profesionales y la existencia de medios materiales suficientes para relacionarse por medios electrónicos con la Administración.

Tanto las solicitudes de altas como las de revisión, se cursarán a través de la sede electrónica asociada del Ministerio de Agricultura, Pesca y Alimentación en el siguiente enlace <https://sede.mapa.gob.es/portal/site/seMAPA>.

4. Al objeto de conocer con la suficiente antelación su situación en la base de datos CIAS, los interesados podrán consultar esta información a través de la página web de ENESA O.A. y a través de los canales de contratación del aseguramiento establecidos legalmente, por lo que Agroseguro deberá disponer de los medios necesarios para informar a las compañías integrantes de su cuadro de coaseguro, y a los propios asegurados.

5. Cuando un interesado no figure en la base de datos CIAS como "subvencionable", y desee solicitar una subvención para una póliza de Seguro Agrario, deberá presentar la solicitud de alta o revisión de la inscripción en la base de datos CIAS con una antelación mínima de seis días hábiles antes de la fecha de finalización del período de suscripción de la línea de Seguro Agrario correspondiente.

6. Cuando las solicitudes no incluyan la información mínima requerida para su correcta gestión, ENESA O.A. requerirá al solicitante la subsanación del defecto, concediendo para ello un plazo de diez días hábiles desde la recepción de este requerimiento, durante los cuales quedará suspendido el plazo para resolver las solicitudes.

7. ENESA O.A. procederá a verificar por vía electrónica las condiciones de subvencionabilidad de los solicitantes. No obstante, los interesados podrán adjuntar a su solicitud la documentación justificativa que consideren oportuna a efectos de demostrar que cumplen los requisitos y obligaciones establecidos en los artículos 13 y 14 de la Ley 38/2003, de 17 de noviembre. De acuerdo con el artículo 23 del Reglamento de la Ley 38/2003, de 17 de noviembre, las certificaciones presentadas por los interesados no originarán derechos ni expectativas de derechos a favor de los solicitantes ni de terceros, no producirán el efecto de interrumpir o suspender los plazos de prescripción, ni servirán de medio de notificación de los procedimientos a que pudieran hacer referencia. En todo caso su contenido, con el carácter de positivo o negativo, no afectará a lo que pudiera resultar de actuaciones posteriores de comprobación o investigación.

8. Las solicitudes de baja en la base de datos CIAS se cursarán exclusivamente por vía electrónica, al amparo de lo previsto en el artículo 14.3 de la Ley 39/2015, de 1 de octubre, y de acuerdo con el protocolo establecido por ENESA O.A. en su página web.

3. Instrucción y resolución de solicitudes

1. Corresponde al Área de Gestión, Promoción, Control e Inspección de Ayudas la instrucción del procedimiento. Las solicitudes de alta y revisión de la base de datos CIAS se resolverán en un plazo máximo de cinco días desde la fecha de registro de la solicitud, y, en el caso del módulo de subvenciones adicionales de la base de datos CIAS, se resolverán en un plazo máximo de veinte días.

2. Corresponde a la Presidencia de ENESA O.A., la resolución del procedimiento. La resolución se publicará en el tablón de anuncios de la sede electrónica asociada del Ministerio de Agricultura, Pesca y Alimentación al que se accede mediante el siguiente enlace: <https://sede.mapa.gob.es/portal/site/seMAPA/navTablonAnuncios>, de acuerdo con el protocolo de actuación establecido por ENESA O.A. en su página web.

3. Contra dicha resolución se podrá interponer recurso de alzada, en el plazo de un mes desde la fecha de la resolución, ante el Ministro de Agricultura, Pesca y Alimentación, de acuerdo con el artículo 82.uno.5 de la Ley 50/1998, de 30 de diciembre, de Medidas Fiscales, Administrativas y del Orden Social, y el artículo 121 de la Ley 39/2015, de 1 de octubre.

4. ENESA O.A. publicará, a través de su página web, la relación de los NIF de las personas o entidades a quienes inscriba en la base de datos CIAS, tanto a solicitud de los interesados como de oficio.

5. Cuando una solicitud se resuelva positivamente, el interesado pasará a figurar en la base de datos CIAS como "subvencionable", con efectos a partir de la fecha que figure en la Resolución que se dictará de acuerdo con lo establecido en el punto 2 anterior. En cualquier caso, ENESA O.A. pondrá en conocimiento de Agroseguro cualquier cambio en las fechas de efecto de la resolución, a fin de regularizar las pólizas que el interesado haya podido suscribir.

6. Cuando ENESA O.A. tenga constancia que, para alguna de las personas o entidades inscritas en la base de datos CIAS, se han alterado las condiciones tenidas en cuenta para inscribirla, de modo que ya no cumpla con los requisitos y obligaciones establecidos por los artículos 13 y 14 de la Ley 38/2003, de 17 de noviembre, ni con los establecidos por el artículo 16 del presente real decreto, esta se consignará en dicha base de datos como "no subvencionable".

ANEXO IV

Códigos Nacionales de Actividades Económicas (CNAE) admisibles

GRUPO A: Agricultura, ganadería, silvicultura y pesca.

Todos, excepto epígrafe A017: Caza, captura de animales y servicios relacionados con las mismas.

GRUPO C: Industria manufacturera.

Epígrafe C101: Procesado y conservación de carne y elaboración de productos cárnicos.

C1011: Procesado y conservación de carne.

C1012: Procesado y conservación de volatería.

C1013: Elaboración de productos cárnicos y de volatería.

Epígrafe C102: Procesado y conservación de pescados, crustáceos y moluscos.

C1021: Procesado de pescados, crustáceos y moluscos.

C1022: Fabricación de conservas de pescado.

Epígrafe C103: Procesado y conservación de frutas y hortalizas.

C1031: Procesado y conservación de patatas.

C1032: Elaboración de zumos de frutas y hortalizas.

C1039: Otro procesado y conservación de frutas y hortalizas.

Epígrafe C104: Fabricación de aceites y grasas vegetales y animales.

C1042: Fabricación de margarina y grasas comestibles similares.

C1043: Fabricación de aceite de oliva.

C1044: Fabricación de otros aceites y grasas.

Epígrafe C105: Fabricación de productos lácteos.

C1052: Elaboración de helados.

C1053: Fabricación de quesos.

C1054: Preparación de leche y otros productos lácteos.

Epígrafe C109: Fabricación de productos para la alimentación animal.

C1091: Fabricación de productos para la alimentación de animales de granja.

C1092: Fabricación de productos para la alimentación de animales de compañía.

Epígrafe C110: Fabricación de bebidas.

C1102: Elaboración de vinos.

C1103: Elaboración de sidra y otras bebidas fermentadas a partir de frutas.

Los epígrafes C462 y C463 siguientes solo serán válidos cuando el código CNAE de la actividad secundaria sea alguno de los códigos reseñados en los párrafos anteriores.

Epígrafe C462: Comercio al por mayor de materias primas agrarias y de animales vivos.

C4621: Comercio al por mayor de cereales, tabaco en rama, simientes y alimentos para animales.

C4622: Comercio al por mayor de flores y plantas.

C4623: Comercio al por mayor de animales vivos.

Epígrafe C463: Comercio al por mayor de productos alimenticios, bebidas y tabaco.

C4631: Comercio al por mayor de frutas y hortalizas.

C4632: Comercio al por mayor de carne y productos cárnicos.

C4633: Comercio al por mayor de productos lácteos, huevos, aceites y grasas comestibles.

C4634: Comercio al por mayor de bebidas.

§ 82

Orden ECE/497/2019, de 22 de abril, por la que se establece el sistema de reaseguro a cargo del Consorcio de Compensación de Seguros para el cuadragésimo Plan de Seguros Agrarios Combinados

Ministerio de Economía y Empresa
«BOE» núm. 104, de 1 de mayo de 2019
Última modificación: 3 de junio de 2020
Referencia: BOE-A-2019-6539

El Consejo de Ministros, en su reunión del día 30 de noviembre de 2018, aprobó el cuadragésimo Plan de Seguros Agrarios Combinados, que será de aplicación durante el ejercicio 2019. Dicho acuerdo dispone, en su apartado decimoquinto, que el Ministerio de Economía y Empresa establecerá el régimen de reaseguro a cargo del Consorcio de Compensación de Seguros, en adelante el Consorcio, aplicable al mencionado Plan, pudiendo asignar a cada grupo de líneas una cobertura diferente atendiendo a su mayor o menor necesidad de protección financiera. Así mismo, prevé que pueda darse un tratamiento individualizado a determinados riesgos.

En cumplimiento del anterior mandato, esta orden establece diferentes regímenes de reaseguro a cargo del Consorcio para las líneas de seguro que figuran en los Grupos A, B y C.

Para la correcta ubicación de las correspondientes líneas de seguro, esta orden dispone una relación de líneas clasificadas según su pertenencia al Grupo A, Grupo B o Grupo C, conforme a la terminología del cuadragésimo Plan de Seguros Agrarios Combinados. Independientemente del encaje que tenga cada línea en un grupo de reaseguro u otro, se regulan las excepciones de los módulos, riesgos y garantías que, estando en una línea que pertenezca a un determinado grupo de reaseguro, dicho módulo, riesgo o garantía pertenezca a otro grupo de reaseguro.

Íntimamente relacionado con el reaseguro a cargo del Consorcio, se recoge el tratamiento que a estos efectos se debe dar a la reserva de estabilización de las entidades aseguradoras que conforman la Agrupación Española de Entidades Aseguradoras de los Seguros Agrarios Combinados, en adelante Agroseguro, de forma que deberá constituirse independientemente para cada uno de los grupos a efectos del reaseguro, hasta alcanzar los límites máximos previstos.

Esta norma es coherente con los principios de buena regulación establecidos en el artículo 129 de la Ley 39/2015, de 1 de octubre, del Procedimiento Administrativo Común de las Administraciones Públicas. De lo expuesto en los párrafos anteriores se pone de manifiesto el cumplimiento de los principios de necesidad y eficacia, para dar cumplimiento al Acuerdo del Consejo de Ministros de 30 de noviembre de 2018. La orden es acorde al principio de proporcionalidad, al contener la regulación imprescindible para la consecución de los objetivos previamente mencionados, e igualmente se ajusta al principio de seguridad

jurídica. En cuanto al principio de transparencia, cuenta con la conformidad de sus destinatarios. Por último, con respecto al principio de eficiencia, no supone un aumento de las cargas administrativas.

Por todo ello y conforme al apartado decimoquinto del cuadragésimo Plan de Seguros Agrarios Combinados y al artículo 45 del reglamento para la aplicación de la Ley 87/1978, de 28 de diciembre, sobre Seguros Agrarios Combinados, aprobado por el Real Decreto 2329/1979, de 14 de septiembre,

En su virtud, dispongo:

Artículo 1. *Objeto y ámbito de aplicación.*

Esta orden tiene por objeto establecer el régimen de reaseguro aplicable al cuadragésimo Plan de Seguros Agrarios Combinados para el ejercicio 2019, en adelante el Plan, y es aplicable a las operaciones de seguro correspondientes a dicho Plan, con independencia del momento de su liquidación. No obstante lo anterior, la aplicación de esta orden se entenderá automáticamente prorrogada para ejercicios sucesivos.

Se entenderá por «ejercicio» el período comprendido entre el día 1 de enero y el 31 de diciembre de cada año, sin perjuicio de la duración completa de cada riesgo comprendido en los correspondientes planes anuales.

Artículo 2. *Definiciones.*

A efectos de esta orden, cuando se haga referencia a «prima de riesgo», «prima de riesgo recargada» y «prima comercial», se tratará en todos los casos de las respectivas primas netas de la prima de reaseguro del Consorcio.

Cuando se trate de «primas periodificadas» debe entenderse que son netas de la prima de reaseguro del Consorcio también periodificada.

Artículo 3. *Grupos de líneas de seguro.*

A efectos de la compensación del exceso de siniestralidad a cargo del Consorcio y de la participación en beneficios regulada en esta orden, las líneas de seguro incluidas en el Plan se clasifican en los Grupos A, B y C, correspondiendo la letra A a las líneas experimentales, sin las líneas de retirada y destrucción, la letra B a las líneas viables y la letra C a las líneas experimentales de retirada y destrucción, según lo indicado en el anexo.

Artículo 4. *Reserva de estabilización.*

1. La reserva de estabilización por seguro agrario combinado de las entidades que conforman Agroseguro, a la que se refiere el artículo 45 del Reglamento de Ordenación y Supervisión de los Seguros Privados, aprobado por el Real Decreto 2486/1998, de 20 de noviembre, de aplicación según la disposición adicional décimo octava de la Ley 20/2015, de 14 de julio, de ordenación, supervisión y solvencia de las entidades aseguradoras y reaseguradoras, se constituirá obligatoriamente de forma conjunta para los Grupos A y B y de forma independiente para el Grupo C definidos en el artículo 3.

Dentro de cada uno de estos dos bloques, se constituirá globalmente para todas las líneas de seguro incluidas en los mismos.

Se incluirán en el Grupo C las garantías que se han pasado de los Grupos A y B al Grupo C, con el importe del recargo de seguridad incluido en las primas de riesgo recargadas aplicadas por Agroseguro.

2. La reserva de estabilización se dotará hasta alcanzar el límite máximo a que hace referencia el artículo 42 del Reglamento para la aplicación de la Ley 87/1978, de 28 de diciembre, sobre Seguros Agrarios Combinados, aprobado por el Real Decreto 2329/1979, de 14 de septiembre.

3. Las entidades que conforman Agroseguro únicamente podrán disponer de la reserva de estabilización para compensar, de forma independiente, las pérdidas de cada uno de los dos bloques referidos en el número 1. La pérdida de cada bloque será la diferencia negativa entre las primas de riesgo periodificadas, sin recargo de seguridad, y la siniestralidad imputable al ejercicio minorada en la cuantía compensada por el Consorcio.

Artículo 5. Exceso de siniestralidad.

1. A efectos de esta orden, se entenderá por «exceso de siniestralidad» la diferencia positiva entre la siniestralidad imputable al ejercicio, según se define en el apartado siguiente, y las primas de riesgo periodificadas más el recargo de seguridad sin periodificar para cada uno de los grupos antes citados. En el Grupo A se incluirán los datos de primas de riesgo y siniestros de los módulos, riesgos o garantías que se han pasado del Grupo B al Grupo A. En el Grupo C se incluirán los datos de primas de riesgo y siniestros de las garantías que se han pasado de los Grupos A y B al Grupo C.

2. El concepto de siniestralidad imputable al ejercicio comprenderá las cantidades que correspondan a las indemnizaciones y a los gastos, tanto externos como internos de gestión y tramitación de expedientes, cualquiera que sea su origen, producidos y por producir hasta la total liquidación y pago del siniestro.

3. A los solos efectos de la solicitud de la liquidación de compensación del exceso de siniestralidad o de la participación en beneficios, el concepto de siniestralidad imputable al ejercicio comprenderá las cantidades pagadas y estimadas a pagar en el mes siguiente al cálculo del exceso de siniestralidad, que correspondan a las indemnizaciones y gastos, tanto externos como internos de gestión y tramitación de expedientes, cualquiera que sea su origen.

Para que la liquidación sea lo más ajustada posible, se podrán incluir las provisiones para indemnizaciones y gastos cuando, de no incluirse, la liquidación arrojaría un beneficio a favor del Consorcio que no se correspondería con la previsión del ejercicio.

Artículo 6. Compensación del exceso de siniestralidad.

En las líneas de seguro incluidas en el Plan, el Consorcio efectuará la compensación del exceso de siniestralidad para cada uno de los grupos antes citados, como se indica a continuación:

a) Para las líneas, módulos, riesgos y garantías incluidos en el Grupo A: el Consorcio compensará el 90 por ciento de la diferencia positiva entre el exceso de siniestralidad y el 2 por ciento de las primas comerciales periodificadas.

b) Para las líneas de seguro incluidas en el Grupo B.

Tramos de siniestralidad (A cada tramo se le aplicará su porcentaje)	Porcentaje compensación sobre el exceso
Desde las primas de riesgo recargadas periodificadas hasta el 90% de las primas comerciales periodificadas	50
Más del 90 % hasta el 130 % de las primas comerciales	80
Más del 130 % de las primas comerciales	90

c) Para la línea y garantías incluidas en el Grupo C: el Consorcio compensará el 90 por ciento de la diferencia positiva entre el exceso de siniestralidad y el 2 por ciento de las primas comerciales periodificadas.

Artículo 7. Participación en beneficios.

1. El beneficio total sobre el que participa el Consorcio se define de la siguiente forma:

a) En el caso de que en ningún bloque de los definidos en el número 1 del artículo 4 haya exceso de siniestralidad, el beneficio total será la diferencia entre las primas de riesgo periodificadas, sin recargo de seguridad, y la siniestralidad imputable al ejercicio de los bloques que, aisladamente y según la definición anterior de primas de riesgo y siniestralidad, tuvieran beneficio positivo.

b) En el resto de los casos, el beneficio total será la diferencia positiva entre las primas de riesgo periodificadas, sin recargo de seguridad, y la siniestralidad imputable al ejercicio del bloque que, aisladamente y según la definición anterior de primas de riesgo y siniestralidad, tuvieran beneficio positivo, y minorado en la cuantía que proceda con el exceso de siniestralidad no compensado por el Consorcio ni cubierto con el saldo de la

reserva de estabilización de Agroseguro al cierre del año anterior, del bloque con exceso de siniestralidad.

2. Se establece el siguiente porcentaje de participación del Consorcio en el beneficio total descrito en el apartado anterior.

Porcentaje de beneficio total sobre la prima de riesgo periodificada, sin recargo de seguridad, de los dos bloques (a cada tramo se le aplicará su porcentaje)	Porcentaje de participación sobre el beneficio total
Hasta el 10%.	10
Más del 10% hasta el 50%.	15
Más del 50%.	25

En el Grupo C se incluirán los datos de primas de riesgo y siniestros de las garantías que se han pasado de los Grupos A y B al Grupo C.

Artículo 8. *Presentación del resultado técnico y solicitud de compensación del exceso de siniestralidad y participación en beneficios.*

1. Agroseguro informará al Consorcio antes de la finalización del plazo máximo para la formulación de las cuentas anuales de cada año del resultado técnico de cada línea y grupo de líneas, con el detalle por módulos, riesgos o garantías que se han pasado del Grupo B al Grupo A correspondiente al ejercicio anterior. El resultado técnico estará formado por las siguientes partidas:

a) Haber: primas comerciales emitidas netas de anulaciones y primas comerciales devengadas y no emitidas, efectuando el desglose de cobradas y pendientes de cobro.

b) Debe:

1.º Sumas pagadas por indemnizaciones, que incluyen los gastos tanto externos como internos de gestión y de tramitación de los expedientes.

2.º Provisión de prestaciones.

3.º Provisión de primas no consumidas y provisión de riesgos en curso, en su caso. Importes netos de la provisión de las primas de reaseguro del Consorcio.

4.º Dotación, en su caso, de la reserva de estabilización.

2. Junto con la presentación del resultado técnico se remitirá la información a la que se refieren los artículos 6 y 7, y se realizará la solicitud de la liquidación de compensación del exceso de siniestralidad o de la participación en beneficios correspondiente al Consorcio.

3. La solicitud de compensación del exceso de siniestralidad se presentará por Agroseguro globalmente para cada uno de los grupos de líneas, mientras que la participación en beneficios de manera conjunta. Dicha solicitud se realizará, antes de la finalización del plazo máximo para la formulación de cuentas anuales del año siguiente, en nombre de todas las entidades integradas en los cuadros de coaseguro del ejercicio a que se refiera y se acompañará de los siguientes documentos, con información total y por grupos de líneas:

a) Certificación expedida por el Jefe de Contabilidad, el Actuario y el Director Gerente de Agroseguro acreditativa de:

1.º Primas comerciales emitidas periodificadas.

2.º Primas comerciales cobradas periodificadas.

3.º Primas comerciales pendientes periodificadas.

4.º Indemnizaciones pagadas.

5.º Indemnizaciones pendientes de pago.

6.º Gastos externos pagados.

7.º Gastos externos pendientes de pago.

8.º Gastos internos pagados.

9.º Gastos internos pendientes de pago.

- b) Certificación acreditativa del ingreso de la prima de reaseguro sobre las primas de riesgo o las primas comerciales según corresponda.
- c) Certificación acreditativa del cálculo de la compensación a cargo del Consorcio, teniendo en cuenta los datos expresados en los artículos 5, 6 y 7.
- d) Avance estimativo del resultado técnico global de la serie por grupos de líneas.
- e) Información de la periodificación de las primas comerciales emitidas y de las primas de riesgo recargadas así como del recargo de seguridad.
- f) Desglose por líneas de seguro de indemnizaciones, gastos externos y gastos internos, pagados, pendientes y total, así como la siniestralidad y el número de siniestros total de la serie.

4. A la solicitud de compensación o participación en beneficios se unirán, en su caso, las actas levantadas como consecuencia de las visitas de inspección que, con objeto de comprobar los documentos y datos que dan lugar a la compensación o participación en beneficios, pueda girar la Dirección General de Seguros y Fondos de Pensiones a Agroseguro.

Adicionalmente, Agroseguro se obliga a tener a disposición del Consorcio toda la información objeto de esta orden de reaseguro que sea relevante a sus efectos y, en su caso, a facilitarla cuando éste lo requiera, por un plazo de 6 años desde la aprobación de la misma.

5. El pago de la compensación se efectuará por el Consorcio directamente a Agroseguro, que actúa en nombre y por cuenta de todas las coaseguradoras.

6. La solicitud de compensación y participación en beneficios se efectuará mediante liquidaciones a cuenta hasta la liquidación definitiva final de cada ejercicio.

Artículo 9. *Anticipos por compensación de exceso de siniestralidad.*

1. El Consorcio procederá a realizar anticipos sobre el exceso de siniestralidad que se produzca cuando la siniestralidad ocurrida y pagada o estimada a pagar en el mes siguiente al cálculo del exceso, haya alcanzado importes que la sitúen dentro de los excesos que, de acuerdo con lo dispuesto en los artículos 6 y 7, correspondería compensar al Consorcio, y con el límite máximo de las cantidades que, previsiblemente, vayan a resultar finalmente a su cargo. En este caso, el Consorcio liquidará estos anticipos referidos a dicho cálculo mensual y según el exceso resultante con las estimaciones de pago establecidas por Agroseguro, descontados los anticipos satisfechos previamente.

2. Las primas que se tendrán en cuenta para el cálculo del exceso de siniestralidad provisional serán las de riesgo emitidas y periodificadas, más el recargo de seguridad que les corresponda sin periodificar. La siniestralidad del ejercicio pagada o estimada a pagar por Agroseguro en el mes siguiente al cálculo del exceso, comprenderá las cantidades que correspondan a las indemnizaciones y gastos, tanto externos como internos de gestión y tramitación de expedientes. A estos efectos, Agroseguro remitirá al Consorcio un desglose detallado de los importes correspondientes al ejercicio relativo a siniestros pagados, pagos a realizar en el mes siguiente, gastos tanto internos como externos de gestión y tramitación de los expedientes y primas de riesgo y comerciales emitidas y periodificadas, junto con las certificaciones acreditativas de los mismos.

3. Los anteriores datos se presentarán desglosados por grupos de líneas de seguro.

4. Igualmente, Agroseguro presentará toda la información incluida en una solicitud de compensación descrita en el artículo anterior.

Artículo 10. *Establecimiento y cobro de la prima del reaseguro del Consorcio.*

1. La prima de reaseguro a percibir por el Consorcio se obtendrá de la aplicación, sobre la prima de riesgo de los seguros comprendidos en el Plan, de los porcentajes previstos en el anexo de esta orden.

2. Agroseguro ingresará directamente las primas de reaseguro en la cuenta corriente del Consorcio que éste le indique.

3. La declaración e ingreso de las primas de reaseguro se hará mensualmente, dentro del mes siguiente al que la declaración corresponda y se referirá a la totalidad de las primas de riesgo o comerciales, según se recoge en el apartado 1, emitidas sin periodificar, no

pudiendo efectuarse en los impresos de declaración, ni por tanto en los ingresos, deducción alguna que no esté autorizada por el Consorcio.

4. La declaración ante el Consorcio de las mencionadas primas de reaseguro deberá efectuarse en los modelos de impresos aprobados por dicha entidad.

Disposición transitoria única. *Liquidación de operaciones imputables al ejercicio 2018.*

La liquidación de las operaciones imputables al ejercicio 2018 seguirá lo dispuesto en la Orden EIC/746/2017, de 18 de julio, por la que se establece el sistema de reaseguro a cargo del Consorcio de Compensación de Seguros para el Plan de Seguros Agrarios Combinados trigésimo octavo del ejercicio 2017, que fue automáticamente prorrogada para el ejercicio 2018.

Disposición derogatoria única. *Derogación normativa.*

Queda derogada la Orden EIC/746/2017, de 18 de julio, y cuantas otras normas de igual o inferior rango se opongan a lo establecido en esta orden.

Disposición final única. *Entrada en vigor.*

1. Esta orden entrará en vigor el día siguiente al de su publicación en el «Boletín Oficial del Estado».

2. No obstante lo dispuesto en el apartado anterior, esta orden se aplicará con carácter retroactivo a las operaciones de seguro correspondientes al Plan iniciadas a partir del 1 de enero de 2019.

ANEXO

Porcentaje de reaseguro girado sobre prima de riesgo por línea de seguro

1. Seguros de producciones agrícolas y forestales

Línea de seguro	Grupo	Porcentaje reaseguro girado sobre prima de riesgo
Explotaciones de cereza.	A	11,5
Organizaciones de productores y cooperativas.	A	11,5
Explotaciones de hortalizas al aire libre, ciclo primavera-verano, en la Península y en la C.A. de Illes Balears.	A	11,5
Explotaciones forestales.	A	11,5
Explotaciones horticolas en ciclos sucesivos en la Península y en la C.A. de Illes Balears.	A	11,5
Explotaciones de cultivos industriales no textiles.	B	7,3
Explotaciones de cultivos industriales textiles.	B	7,3
Explotaciones de planta viva, flor cortada, viveros y semillas en la Península y en la C.A. de Illes Balears.	B	7,3
Explotaciones de planta viva, flor cortada, viveros y semillas en la C.A. de Canarias.	B	7,3
Explotaciones de producciones tropicales y subtropicales.	A	11,5
Uva de mesa.	A	11,5
Explotaciones de multicultivo de hortalizas.	A	11,5
Explotaciones de cítricos.	B	7,3
Explotaciones de hortalizas en la C.A. de Canarias.	A	11,5
Explotaciones de hortalizas bajo cubierta	B	7,3
en Península y en la C.A. de Illes Balears.	A	11,5
Tomate en Área I.	B	7,3
Resto.	A	11,5
Explotaciones de fresón y otros frutos rojos.	A	11,5
Explotaciones de plátanos.	B	7,3
Explotaciones de hortalizas al aire libre de ciclo otoño-invierno en la Península y en la C.A. de Illes Balears.	A	11,5
Explotaciones de tomate en la C.A. de Canarias.	B	7,3
Explotaciones de níspero y otros frutales.	A	13,7
Endrino en Módulos distintos al Módulo P.	A	13,7
Complementario endrino.	A	7,3
Resto.	A	11,5

Línea de seguro		Grupo	Porcentaje reaseguro girado sobre prima de riesgo
Explotaciones de frutos secos.	Complementarios.	A	7,3
	Resto.	A	11,5
Explotaciones de cultivos herbáceos extensivos.	Módulo 1.	Secano.	11,5
		Regadío.	7,3
	Módulo 2.	Secano.	11,5
		Regadío.	7,3
	Módulo P.	B	7,3
	Complementarios.	A	7,3
Explotaciones olivareras.	Módulo 1.	A	13,7
	Módulo 2.	A	13,7
	Módulo P.	B	7,3
	Complementarios.	A	7,3
Seguro base (SB) con garantías adicionales (GA) para uva de vinificación en Península y en la C.A. de Illes Balears.		B	7,3
Explotaciones de uva de vinificación en la C.A. de Canarias.		A	11,5
Explotaciones de cultivos forrajeros.		B	7,3
Explotaciones de cultivos agroenergéticos.		B	7,3
Explotaciones de caqui.		A	11,5
Explotaciones frutícolas.		A	11,5

2. Seguros de producciones ganaderas: Seguros de explotación

Línea de seguro	Grupo	Porcentaje reaseguro girado sobre prima de riesgo
Seguro de explotación de ganado vacuno de reproducción y producción.	B	7,3
Seguro de explotación de ganado vacuno de cebo.	B	7,3
Seguro de explotación de ganado vacuno de lidia.	B	7,3
Seguro de explotación de ganado ovino y caprino.	B	7,3
Seguro de explotación de ganado equino.	B	7,3
Seguro de explotación de ganado aviar de carne.	B	7,3
Seguro de explotación de ganado aviar de puesta.	B	7,3
Seguro de explotación de ganado porcino.	A	7,3
Tarifa general ganadera.	A	11,5
Seguro de compensación por pérdida de pastos.	A	11,5
Seguro de explotación de apicultura.	A	11,5

3. Seguros de producciones acuícolas

Línea de seguro	Grupo	Porcentaje reaseguro girado sobre prima de riesgo
Seguro de acuicultura continental.	A	11,5
Seguro de acuicultura marina para mejillón.	A	11,5
Seguro de acuicultura marina.	A	11,5

4. Seguro de retirada y destrucción de animales muertos en la explotación

Línea de seguro	Grupo	Porcentaje reaseguro girado sobre prima de riesgo
Seguro para la cobertura de los gastos derivados de la retirada y destrucción de animales muertos en la explotación	C	1,2

Igualmente se contemplan, a los solos efectos del cálculo de la compensación en el grupo A, los siguientes:

Todos los «módulos 1», los denominados «riesgos excepcionales», el «resto de adversidades climáticas», la «garantía a la plantación» y las «garantías sobre instalaciones y elementos productivos en las parcelas», de las líneas correspondientes al Grupo B.

La helada y el viento en los «módulos 2 y 3» del seguro de explotaciones de cítricos.

Todos los riesgos del módulo 2A del seguro base (SB) con garantías adicionales (GA) para uva de vinificación en la Península y en la C.A. de Illes Balears, excepto el pedrisco.

Los riesgos de «Encefalopatía Espongiforme Bovina» en las líneas de ganado vacuno y de «Tembladera» en la línea de seguro de explotación de ganado ovino y caprino.

La garantía de Fiebre Aftosa en las líneas de seguro de ganado que la tengan.

La garantía de compensación de los daños ocasionados por la «Influenza Aviar», la Enfermedad de Newcastle, la Salmonella en las líneas de ganado aviar y la Peste equina y la Fiebre del Nilo Occidental en la línea de ganado equino.

Del mismo modo, a los efectos tanto del cálculo de la prima de reaseguro del Consorcio (1,2 % sobre la prima de riesgo) como del cálculo de la compensación, se considerarán del Grupo C las garantías para la cobertura de los gastos derivados de la retirada y destrucción de animales muertos en la explotación incluidas dentro de las líneas de los Grupos A y B.

Información relacionada

- Véase la Orden ETD/600/2022, de 29 de junio, por la que se complementa el sistema de reaseguro a cargo del Consorcio de Compensación de Seguros para el cuadragésimo tercer Plan de Seguros Agrarios Combinados. [Ref. BOE-A-2022-10808](#)

§ 83

Orden ETD/600/2022, de 29 de junio, por la que se complementa el sistema de reaseguro a cargo del Consorcio de Compensación de Seguros para el cuadragésimo tercer Plan de Seguros Agrarios Combinados; y por la que se modifica la fecha de entrada en vigor de determinadas obligaciones de las entidades declarantes a la Central de Información de Riesgos del Banco de España establecidas en la Orden ETD/699/2020, de 24 de julio, de regulación del crédito revolvente, y por la que se modifica la Orden ECO/697/2004, de 11 de marzo, sobre la Central de Información de Riesgos, la Orden EHA/1718/2010, de 11 de junio, de regulación y control de la publicidad de los servicios y productos bancarios y la Orden EHA/2899/2011, de 28 de octubre, de transparencia y protección del cliente de servicios bancarios

Ministerio de Asuntos Económicos y Transformación Digital
«BOE» núm. 156, de 30 de junio de 2022
Última modificación: sin modificaciones
Referencia: BOE-A-2022-10808

El Consejo de Ministros, en su reunión del día 30 de noviembre de 2021, aprobó el cuadragésimo tercer Plan de Seguros Agrarios Combinados, que será de aplicación durante el ejercicio 2022. Dicho acuerdo dispone, en su apartado decimoquinto, que el Ministerio de Asuntos Económicos y Transformación Digital establecerá el régimen de reaseguro a cargo del Consorcio de Compensación de Seguros (en adelante, el Consorcio). El régimen de reaseguro vigente es el aprobado por la Orden ECE/497/2019, de 22 de abril, por la que se establece el sistema de reaseguro a cargo del Consorcio de Compensación de Seguros para el cuadragésimo Plan de Seguros Agrarios Combinados, modificada por la Orden ETD/492/2020, de 18 de mayo. El artículo 1 de la Orden ECE/497/2019, de 22 de abril, prevé la prórroga automática de su aplicación para ejercicios sucesivos.

En el conjunto de los últimos cinco años la siniestralidad del Seguro Agrario Combinado ha alcanzado unos niveles elevados, reduciendo la reserva de estabilización de las entidades aseguradoras privadas para los grupos de Líneas Experimentales (grupo A) y Viabes (grupo B), hasta un importe que puede afectar significativamente a la estabilidad del modelo de cobertura del Seguro Agrario Combinado en nuestro país.

Ello exige instrumentar medidas de refuerzo mediante una segunda capa de reaseguro, que complemente al reaseguro actualmente vigente con el Consorcio y otros programas de reaseguro privados. Esta segunda capa de cobertura contribuirá a preservar la sostenibilidad económica del modelo de cobertura de riesgos, evitando que la estabilidad del sistema se

§ 83 Sistema de reaseguro a cargo Consorcio de Compensación de Seguros cuadragésimo tercer Plan

alcance a través del desplazamiento del incremento del coste del seguro a los tomadores de los seguros, que son los agricultores y ganaderos.

La necesidad de conocer los factores que han influido en el incremento de la siniestralidad por eventos meteorológicos, y comprobar si a lo largo del tiempo se suavizan, justifica el carácter complementario y temporal de esta medida, que contribuye a estabilizar a corto plazo el modelo de cobertura del Seguro Agrario Combinado, dejando para un futuro la decisión de posibles medidas estructurales del aseguramiento de la actividad agraria en nuestro país.

Por todo ello, en los últimos meses la Subsecretaría del Ministerio de Agricultura, Pesca y Alimentación y la Entidad Estatal de Seguros Agrarios (ENESA) han venido trabajando junto a la Dirección General de Seguros y Fondos de Pensiones y al Consorcio, en la definición de medidas complementarias de protección para el Seguro Agrario Combinado. En todo momento estos trabajos han tenido como objetivo último preservar los intereses de los agricultores y ganaderos, evitando un incremento del coste del seguro derivado del aumento de la siniestralidad en los últimos ejercicios. Se refuerza así el papel del seguro agrario como un instrumento idóneo de gestión de riesgos en un sector esencial para la actividad económica.

Con estas medidas se atiende igualmente a la recomendación del Tribunal de Cuentas contenida en el «Informe de Fiscalización de las Actividades Liquidadora y Agraria del Consorcio, ejercicio 2014», por la que se insta a introducir únicamente aquellas medidas que redunden en un abaratamiento de las primas para los tomadores de este seguro, es decir, que beneficien a los agricultores y ganaderos, en la medida en que se mantiene el importe de las primas que habrán de pagar los agricultores y ganaderos, evitando que el incremento de la siniestralidad se traslade a un aumento de primas.

Adicionalmente, en el contexto actual, marcado por las tensiones económicas derivadas de la invasión rusa de Ucrania, resultan más necesarias medidas que, como la que se incluye en esta orden, ayuden a aminorar los costes de la actividad agraria, al tiempo que permitan reforzar el papel del seguro agrario en la sociedad, fomentando la contratación del seguro como instrumento de protección de los agricultores y ganaderos.

La presente orden no modifica el régimen vigente de reaseguro del Seguro Agrario Combinado a cargo del Consorcio, aprobado por la Orden ECE/497/2019, de 22 de abril, sino que lo complementa, al establecer una segunda capa de reaseguro, ampliando la protección de los grupos de líneas Experimentales (A) y Viables (B). Por ello, la fecha de inicio de vigencia del sistema de reaseguro complementario es el 1 de enero de 2022, al ser la fecha en la que entró en vigor el cuadragésimo tercer Plan de Seguros Agrarios Combinados y se entenderá prorrogada anualmente al igual que la Orden ECE/497/2019, de 22 de abril.

La estructura del mecanismo de protección que se aprueba en esta orden es dinámica, ya que atiende a la evolución real en cada ejercicio de la ratio entre la reserva de estabilización de las entidades aseguradoras cedentes y el capital asegurado. Esta segunda capa de reaseguro se reforzará si el sistema se debilita, atenuándose en caso contrario; y quedando desactivada si la ratio se sitúa por encima de 0,7 %.

Por otro lado, en la disposición adicional segunda de la Orden ETD/699/2020, de 24 de julio, de regulación del crédito revolvente y por la que se modifica la Orden ECO/697/2004, de 11 de marzo, sobre la Central de Información de Riesgos, la Orden EHA/1718/2010, de 11 de junio, de regulación y control de la publicidad de los servicios y productos bancarios y la Orden EHA/2899/2011, de 28 de octubre, de transparencia y protección del cliente de servicios bancarios, se establece la necesidad de hacer una valoración del funcionamiento de la Central de Riesgos del Banco de España (CIR), una vez transcurrido un año desde su entrada en vigor. Con ocasión de esta revaluación, se considera oportuno y urgente, para evitar la entrada en vigor de una implementación que no va a poder materializarse en la práctica, fijar una nueva fecha de entrada en vigor de los apartados dos y cinco del artículo primero de la Orden ETD/699/2020, de 24 de julio, retrasándola hasta el 2 de enero de 2027. A partir de esa fecha, las entidades deberán realizar su declaración mensual a la CIR dentro de los siete primeros días naturales de cada mes. También se retrasa, hasta esa misma fecha, la reducción de las exenciones de declaración individualizada a la CIR de determinadas operaciones por su escasa cuantía. Por ello, a partir del 2 de enero de 2027,

§ 83 Sistema de reaseguro a cargo Consorcio de Compensación de Seguros cuadragésimo tercer Plan

las entidades deberán declarar de forma individualizada los datos de todos los titulares, incluidos los de sus operaciones, cuyo riesgo acumulado en la entidad declarante sea igual o superior a 1.000 euros. Por último, se introduce un régimen transitorio, mediante el cual, a partir del día 2 de enero de 2023 y hasta el 1 de enero de 2027, las entidades deberán declarar de forma individualizada los datos de todos los titulares, incluidos los de sus operaciones, cuyo riesgo acumulado en la entidad declarante sea igual o superior a 3.000 euros.

De lo expuesto en los párrafos anteriores se pone de manifiesto el cumplimiento de los principios de necesidad y eficacia, para dar cumplimiento al Acuerdo del Consejo de Ministros de 30 de noviembre de 2021 al beneficiar a los agricultores y ganaderos evitando subidas de primas. La orden es acorde con el principio de proporcionalidad, al tener el contenido imprescindible para la consecución de los objetivos previamente mencionados, e igualmente se ajusta al principio de seguridad jurídica. En cuanto al principio de transparencia, cuenta con la conformidad de sus destinatarios, que son las entidades aseguradoras participantes en el sistema de seguros agrarios a través de Agroseguro. Por lo que se refiere a la modificación de la Orden ETD/699/2020, de 24 de julio, no es norma nueva, ya que su disposición adicional segunda preveía una valoración de la CIR transcurrido un año de su vigencia, y cuenta con el informe favorable previo del Banco de España previsto en la misma, en el que consta que se hizo consulta a los declarantes de la CIR, así como con el acuerdo de sus destinatarios. Por último, con respecto al principio de eficiencia, no supone un aumento de las cargas administrativas.

Por todo ello y conforme al apartado decimoquinto del cuadragésimo tercer Plan de Seguros Agrarios Combinados y al artículo 45 del Reglamento para la aplicación de la Ley 87/1978, de 28 de diciembre, sobre Seguros Agrarios Combinados, aprobado por el Real Decreto 2329/1979, de 14 de septiembre, así como, por lo que se refiere a la modificación de la Orden ETD/699/2020, de 24 de julio, en virtud de las habilitaciones a la persona titular del Ministerio de Asuntos Económicos y Transformación Digital para el desarrollo normativo establecidas en los apartados primero y cuarto del artículo 60 y el apartado tercero del artículo 61 de la Ley 44/2002, de 22 de noviembre, y en el artículo 5 de la Ley 10/2014, de 26 de junio, en su virtud, dispongo:

Artículo 1. *Objeto y ámbito de aplicación.*

1. Esta orden tiene por objeto complementar y reforzar el régimen de reaseguro aplicable al vigente Plan del Seguro Agrario Combinado, previsto en la Orden ECE/497/2019, de 22 de abril, por la que se establece el sistema de reaseguro a cargo del Consorcio de Compensación de Seguros (en adelante, el Consorcio) para el cuadragésimo Plan de Seguros Agrarios Combinados, en concreto a sus grupos de líneas A y B, conforme a la clasificación que dispone el artículo 3 y el anexo de dicha Orden ECE/497/2019, de 22 de abril.

2. Dicho complemento de reaseguro es aplicable a las operaciones de seguro correspondientes al cuadragésimo tercer Plan de Seguros Agrarios Combinados para el ejercicio 2022 (en adelante, el Plan), con independencia del momento de su liquidación. No obstante lo anterior, la aplicación de esta orden se entenderá automáticamente prorrogada para ejercicios sucesivos.

3. Se entenderá por «ejercicio» el período comprendido entre el día 1 de enero y el 31 de diciembre de cada año, sin perjuicio de la duración completa de cada riesgo comprendido en los correspondientes planes anuales.

Artículo 2. *Régimen jurídico del complemento de reaseguro.*

Para todo aquello no dispuesto de forma expresa en la presente orden en relación con la operativa del régimen complementario y temporal del reaseguro del Seguro Agrario Combinado a cargo del Consorcio, se aplicarán las disposiciones vigentes en el sistema de reaseguro establecido en la Orden ECE/497/2019, de 22 de abril.

§ 83 Sistema de reaseguro a cargo Consorcio de Compensación de Seguros cuadragésimo tercer Plan

Artículo 3. *Compensación complementaria del exceso de siniestralidad.*

Para los grupos de líneas A y B incluidas en el cuadragésimo tercer Plan de Seguros Agrarios Combinados, el Consorcio efectuará la compensación complementaria del exceso de siniestralidad como se indica a continuación:

a) Al término de cada año, con los datos de cierre de cada ejercicio, se determinará la proporción existente entre (i) la reserva de estabilización de las entidades aseguradoras que conforman Agroseguro en los grupos de líneas Experimentales (grupo A) y Viables (grupo B), y (ii) el importe total del capital asegurado correspondiente a las pólizas contratadas para las referidas líneas en el ejercicio.

Esta proporción será la ratio de referencia para establecer el tramo provisional de la compensación complementaria para el ejercicio siguiente, según el apartado b).

b) El tramo definitivo de compensación complementaria del ejercicio se establecerá según la ratio a la que se refiere el apartado a) calculada con la información disponible en las cuentas anuales auditadas del cierre de dicho ejercicio, según los cinco tramos complementarios de reaseguro que se describen en el cuadro siguiente:

TRAMOS % Reserva / Capital asegurado A + B del año	Grupo A: Experimental		Grupo B: Viables
	Cobertura complementaria: % sobre (Siniestralidad - Pr.R.R.)	Cobertura complementaria: % sobre P"	Cobertura complementaria 90 % P" < Siniestralidad ≤ 130 % P": % sobre (Siniestralidad - 90 % P")
1.º R / CA ≤ 0,1 %	5 %	1,325 %	3 %
2.º 0,1 % < R / CA ≤ 0,4 %	5 %	0,850 %	3 %
3.º 0,4 % < R / CA ≤ 0,5 %	4 %	0,860 %	2 %
4.º 0,5 % < R / CA ≤ 0,7 %	3 %	0,870 %	1 %
5.º R / CA > 0,7 %	0 %	0,000 %	0 %

R: Reserva de estabilización.

CA: Capital Asegurado.

Pr.R.R.: Prima de riesgo recargada.

P": Prima Comercial.

Disposición final primera. *Modificación de la Orden ETD/699/2020, de 24 de julio, de regulación del crédito revolviente y por la que se modifica la Orden ECO/697/2004, de 11 de marzo, sobre la Central de Información de Riesgos, la Orden EHA/1718/2010, de 11 de junio, de regulación y control de la publicidad de los servicios y productos bancarios, y la Orden EHA/2899/2011, de 28 de octubre, de transparencia y protección del cliente de servicios bancarios.*

La Orden ETD/699/2020, de 24 de julio, de regulación del crédito revolviente y por la que se modifica la Orden ECO/697/2004, de 11 de marzo, sobre la Central de Información de Riesgos, la Orden EHA/1718/2010, de 11 de junio, de regulación y control de la publicidad de los servicios y productos bancarios, y la Orden EHA/2899/2011, de 28 de octubre, de transparencia y protección del cliente de servicios bancarios, queda modificada como sigue:

Uno. La disposición transitoria única pasa a ser disposición transitoria primera.

Dos. Se introduce una nueva disposición transitoria segunda, con la siguiente redacción:

«Disposición transitoria segunda. *Contenido de los informes de la Central de Información de Riesgos del Banco de España hasta la completa entrada en vigor de esta orden ministerial.*

A partir del 2 de enero de 2023 y hasta la entrada en vigor del apartado cinco del artículo primero de esta orden, los informes previstos en el apartado 1 del artículo cuarto de la Orden ECO/697/2004, de 11 de marzo, sobre la Central de Información de Riesgos, deberán contener, en todo caso, en relación con cada titular la información consolidada de todas las entidades declarantes en las que los titulares mantengan un riesgo acumulado de acuerdo con los datos, igual o superior a 3.000 euros.»

Tres. El apartado a) de la disposición final segunda, queda redactado de la forma siguiente:

§ 83 Sistema de reaseguro a cargo Consorcio de Compensación de Seguros cuadragésimo tercer Plan

«Los apartados dos y cinco del artículo primero de esta orden ministerial entrarán en vigor el 2 de enero de 2027.»

Disposición final segunda. *Título competencial.*

Esta orden se dicta al amparo de la competencia exclusiva atribuida al Estado por los artículos 149.1.11.^a y 149.1.13.^a de la Constitución Española, en materia de bases de la ordenación del crédito, banca y seguros y de bases y coordinación general de la planificación económica, a excepción de la norma objeto de modificación en su disposición final primera, que se ampara en el título invocado en la norma objeto de modificación.

Disposición final tercera. *Entrada en vigor y efectos.*

1. Esta orden entrará en vigor el día siguiente al de su publicación en el «Boletín Oficial del Estado».

2. No obstante, por lo que se refiere al reaseguro a cargo del Consorcio de Compensación de Seguros, lo dispuesto en el apartado anterior, se aplicará con carácter retroactivo a las operaciones de seguro correspondientes al cuadragésimo tercer Plan de Seguros Agrarios Combinados iniciadas a partir del 1 de enero de 2022.

§ 84

Orden de 13 de septiembre de 1988 por la que se aprueba la norma específica para la peritación de siniestros del cultivo de cereales de primavera en el Seguro Agrario Combinado

Ministerio de Relaciones con las Cortes y de la Secretaría del Gobierno
«BOE» núm. 223, de 16 de septiembre de 1988
Última modificación: 22 de septiembre de 1989
Referencia: BOE-A-1988-21559

De conformidad con lo dispuesto en el artículo 26 del Real Decreto 2329/1979, de 14 de septiembre («Boletín Oficial del Estado» de 9 de octubre), por el que se aprueba el Reglamento para la aplicación de la Ley 87/1978, de 28 de diciembre, de Seguros Agrarios Combinados; en cumplimiento de la Orden comunicada del Ministerio de Economía y Hacienda de 27 de diciembre de 1985, por la que se constituye una Comisión para la elaboración de normas de peritación de siniestros del Seguro Agrario Combinado; oídas las Organizaciones y Asociaciones de Agricultores, así como las Entidades aseguradoras, y a propuesta conjunta de los Ministerios de Economía y Hacienda y de Agricultura, Pesca y Alimentación,

Este Ministerio de Relaciones con las Cortes y de la Secretaria del Gobierno ha tenido a bien disponer:

Artículo 1.

Se aprueba la norma específica para la peritación de siniestros del cultivo de cereales de primavera en el Seguro Agrario Combinado que figura como anexo a la presente Orden.

Artículo 2.

La presente Orden entrará en vigor al día siguiente de su publicación en el «Boletín Oficial del Estado».

ANEXO

Norma específica de peritación de los daños ocasionados sobre la producción de cereales de primavera amparada por el Seguro Agrario Combinado

1.º Marco legal. Se dicta la presente norma específica de peritación como desarrollo de la norma general de peritación aprobada por Orden de 21 de julio de 1986 («Boletín Oficial del Estado» número 182, del 31 de julio).

2.º Objeto de la norma. Esta norma se dicta con la finalidad de establecer las líneas de actuación que deben tenerse en cuenta en la peritación de daños ocasionados sobre las producciones de cereales de primavera, amparadas por el Seguro Agrario Combinado.

3.º Ámbito de la norma. La presente norma será de aplicación para la evaluación de los daños producidos por los riesgos amparados en las producciones de maíz y sorgo.

4.º Definiciones. A efectos de aplicación de la presente norma, además de las definiciones recogidas en la norma general, son de aplicación las definiciones que a efectos del seguro se fijan en las condiciones especiales de los cereales de primavera.

5.º Procedimiento para la peritación de daños. El procedimiento para la peritación de daños se realizará en dos fases: Inspección inmediata y tasación.

5.1 Inspección inmediata. Como ampliación a lo expuesto en la norma general de peritación, el acto de inspección inmediata constará de dos fases:

a) Comprobación de documentos.

En esta fase se revisarán los datos reseñados en la declaración de seguro y se cotejarán con los reflejados en la declaración de siniestro enviada por el tomador, asegurador o beneficiario.

b) Inspección práctica.

En esta fase se realizarán las comprobaciones precisas, que deben tenerse en cuenta para la verificación y cuantificación posterior de los daños.

En el documento de inspección inmediata, además de las observaciones y comprobaciones que se indican en la norma general de peritación, deberán constar las siguientes:

1. Identificación de las parcelas siniestradas; Comprobación de la superficie, especie y ciclo F.A.O. de la variedad cultivada.

2. Estimación de la producción potencial de la parcela en base a:

– Condiciones de la parcela (homogeneidad, estado cultural, condiciones edáficas, climatología de la zona ...).

– Número de plantas/hectáreas, ciclo F.A.O. de la variedad cultivada, ...

3. Determinación, en su caso, de las plantas perdidas totalmente y/o del porcentaje de pérdida foliar a consecuencia del siniestro en plantas que no estén perdidas totalmente, en el momento de ocurrencia del mismo e identificación de otros daños sufridos en la planta como consecuencia del pedrisco.

4. Estimación de la producción real esperada en la parcela, cuando resulte posible.

5. Fecha prevista de recolección.

5.2 Tasación. La tasación de los daños causados por un siniestro, tal y como se indica en la norma general de peritación, se efectuará antes de la recolección.

Cuando ello no fuera posible, y el asegurado hubiera procedido a la recolección, se deberá comprobar si las muestras dejadas para la tasación reúnen las condiciones de representatividad determinadas en las condiciones generales de los Seguros Agrícolas y Especiales que regulan este seguro. Si ello no fuera así se suspenderá la tasación no realizándose valoración alguna, consignándose únicamente las características de las muestras existentes en la parcela, aplicando lo dispuesto en dichas condiciones.

Los pasos a seguir para la realización de la tasación son:

5.2.1 Muestreo. La evaluación de los daños y determinación de la producción real esperada y real final de la parcela siniestrada se realizará mediante muestreo aleatorio, sistemático, o estratificado, según proceda.

Se considera unidad de muestreo a cada planta completa incluida en la muestra elegida.

Elección de muestras: Para la toma de muestras se tendrán en cuenta los siguientes puntos:

a) Excluir las cinco líneas de plantas que delimitan el contorno de la parcela o a los elementos permanentes del interior de la misma o, en su caso, la distancia equivalente a las mismas, excepto cuando éstas constituyan una proporción importante de la parcela o de la parte dañada, de la misma, en cuyo caso las muestras se repartirán proporcionalmente.

b) Se excluirán, de la muestra elegida, aquellas plantas que no sean representativas del conjunto muestreado.

c) En caso de procederle a un muestreo aleatorio estratificado, las muestras se distribuirán proporcionalmente a la superficie correspondiente a cada estrato.

d) Las muestras mínimas a tomar son:

Número de unidades muestrales – Plantas/Parcela	Marco	Posición	Suplemento por exceso
40	10 x 4	Línea	10 plantas/Ha.

Marco: El primer número indica las plantas a tomar en cada línea. El segundo indica el número de líneas a muestrear en la parcela.

Posición: Indica la disposición de las muestras sobre la parcela. Así la línea significa que las muestras se tomarán a lo largo de una línea, en varias líneas.

Suplemento por exceso: Cuando la superficie de la parcela sea superior a 1 hectárea el número de muestras será el número mínimo por parcela siniestrada, más el suplemento por exceso fijado.

5.2.2 Muestras testigo. Como ampliación al apartado 5.1.2.4 de la norma general de peritación, si la tasación de los daños no se hubiese realizado, o no se hubiera llegado a un acuerdo, y el asegurado tuviera que proceder a la recolección, deberá dejar muestras testigo de las siguientes características:

- Bandas completas del ancho de corte de una cosechadora, y que comprendan líneas completas.
- El tamaño total de las muestras será como mínimo del 5 por 100 de la superficie total de la parcela siniestrada.
- La distribución de las muestras testigo (bandas del ancho de corte de una cosechadora) será uniforme en toda la parcela siniestrada, dejando una de cada veinte, excluyendo las cinco líneas que forman el contorno de la parcela o distancia equivalente.
- Deberán ser representativas del estado del cultivo.

Como ampliación al apartado 5.1.2.4 de la norma general, si el Perito de la Agrupación no hubiera realizado la tasación de la parcela siniestrada y se hubiera procedido a la recolección, el asegurado deberá prestar cuantos cuidados sean necesarios para el mantenimiento de las muestras hasta la realización de la tasación, durante un plazo máximo de veinte días desde la recolección o madurez comercial del producto, o de la fecha declarada por el asegurado para dicha recolección, siempre y cuando la declaración de siniestro se haya recibido en la Agrupación antes del inicio de la recolección.

Para aquellas declaraciones de siniestro que se reciban en la Agrupación durante la recolección o en fechas posteriores a la misma, el asegurado está obligado a mantener las muestras testigo durante veinte días, contados a partir de la fecha de la recepción de la declaración de siniestro por la Agrupación.

Si se hubiera iniciado el procedimiento de tasación contradictoria, el asegurado mantendrá en todo caso y hasta su finalización las muestras testigo.

Si los grupos de plantas dejados como muestras hubiesen perdido su representatividad en este periodo, por causas imputables al asegurado, se estará a lo dispuesto en las condiciones generales y especiales.

Para la evaluación de los daños en parcelas en las que se haya dejado las muestras testigo, con las características anteriores, se seguirán los mismos criterios de muestreo que los reflejados en el apartado 5.2.1 de esta norma.

5.2.3 Daños. Para la cuantificación de los daños se considerarán los efectos traumáticos ocasionados por el riesgo sobre la mazorcas o panojas, así como sobre otros órganos de la planta.

Para la concreción del daño total, se determinarán en primer lugar los frutos perdidos completamente a consecuencia de la pérdida completa de la planta, así como el daño sobre mazorcas y/o panojas cuando proceda, y seguidamente el daño producido sobre otros órganos de la planta.

5.2.3.1. Daños por incidencia sobre mazorcas y panojas. Son las relaciones porcentuales entre las cariósides o granos destruidos y el total que hubieran sido recolectados de no producirse el siniestro.

A estos efectos anteriores se considerará una pérdida del 100 por 100, cuando la planta no emitiera mazorca o panoja o las cariósides de las mismas no alcanzasen la maduración vítrea, como consecuencia de la acción del siniestro.

5.2.3.2 Daños por incidencia sobre otros órganos vegetativos. Se considerarán, únicamente, los derivados de la pérdida de parénquima foliar y lesiones en el tallo, siempre y cuando, en el momento del siniestro, mantuviesen sus funciones específicas.

Para la evaluación del parénquima foliar perdido o destruido, se analizará en cada hoja la superficie necrosada respecto a la superficie total de la misma, globalizándose en un valor aritmético medio para el total afectado de la planta.

Para la cuantificación de la superficie necrosada se seguirán los siguientes criterios dependiendo del tipo de daño traumático en la hoja:

– Rasgadas: Roturas más o menos numerosas (6-9) en la dirección del nervio central, con una longitud mayor de 10 centímetros, aproximadamente.

En este supuesto se contabilizará hasta un 10 por 100 de pérdida de superficie foliar de la hoja.

– Desflecado: Roturas más pronunciadas y numerosas que las anteriores, formándose verdaderos flecos.

Se podrá estimar entre un 10 y un 20 por 100 de insuficiencia foliar de la hoja.

– Desgarramientos: Roturas transversales de la hoja.

Se deberá contabilizar la superficie de la hoja que haya perdido sus funciones a consecuencia de estos daños respecto al total de la hoja.

– Arrancamientos: Pérdida efectiva de superficie foliar.

En este supuesto se estimará la superficie foliar efectivamente perdida respecto al total de la hoja.

En el caso de la existencia de diferentes tipos de daños en la misma hoja, para determinar el porcentaje de pérdida de la superficie foliar se cuantificará primeramente los desgarramientos y superficies arrancadas aplicándose posteriormente, en su caso, el porcentaje de rasgadas o desflecados, según proceda, sobre la superficie de la hoja no contabilizado anteriormente.

El daño correspondiente al porcentaje de parénquima foliar destruido será el que resulte de aplicar las tablas 1 y 3, según la especie y el estado fenológico en el momento del siniestro según el apéndice.

Para la evaluación de la pérdida por lesiones en el tallo se aplicará la tabla número 2, en función del tipo de lesión. El porcentaje de daño obtenido en la misma se multiplicará por el daño resultante de la tabla 1 (según pérdida foliar y estado fenológico en el momento del siniestro). Este resultado se sumará al obtenido en la citada tabla 1 para obtener el daño total por incidencia sobre otros órganos vegetativos.

5.2.3.3 Sistema operativo. 1. Se determinará el porcentaje de daño debido a la pérdida total o parcial del fruto (mazorca o panoja).

2. Se determinará inicialmente el porcentaje de pérdida debida a las lesiones de parénquima foliar y a los impactos sobre el tallo. Para referir este porcentaje de pérdida a daños sobre la producción real esperada, es necesario aplicar dicho valor sobre (100 – porcentaje daños del punto 1).

3. Se sumarán los daños obtenidos en los puntos anteriores.

5.2.4 Deducciones y compensaciones. El cálculo de las deducciones y compensaciones a que hubiere lugar, conforme a lo establecido en las condiciones especiales del seguro y norma general de peritación, se efectuará de mutuo acuerdo, siempre que procedan y se hayan realizado.

El acta de tasación recogerá, cuando proceda, según la normativa aplicable las cantidades correspondientes al pago de las muestras testigo y su mantenimiento.

5.2.5 Estimación de cosecha. Para la determinación de la producción real final, se procederá al pesado de todos los frutos de los elementos muestrales tomados como muestra, aplicando el coeficiente de relación, peso del grano/peso total del fruto según la

tabla número 4, promediando a un valor global de la parcela y aplicando la reducción correspondiente por el exceso de humedad que posee el grano en el momento de la tasación, por encima del 14 por 100, según las tablas números 4 y 5.

Para la obtención de la producción real esperada de una parcela, se aplicará directamente la fórmula:

$$\text{Producción real esperada} = \frac{\text{Producción real final} \times 100}{100 - \text{Porcentaje daño total}}$$

Ajustando la producción potencial a la producción real esperada, como consecuencia de las condiciones climáticas, vegetativas, estado sanitario y cultural existentes en este año, deduciendo las pérdidas ocasionadas por siniestros no amparados por el seguro.

APÉNDICE

Fases del ciclo vegetativo del maíz

Germinación

Fase de emergencia de la plántula en el suelo. Exige temperaturas mínimas no inferiores a 6-8 °C.

Primera, subfase

Mantiene una consistencia herbácea, todavía no hay tallo verdadero, comprende 2-8 hojas. En ella se está completando el programa biológico y el ápice vegetativo se halla al nivel del suelo. Dura de veintiocho a treinta y cinco días según la variedad, la planta alcanza de 40 a 50 centímetros de altura.

Segunda subfase

El primer entrenudo banal comienza a alargarse, a los pocos días el segundo y así progresivamente de abajo arriba emergiendo 6, 7, 8 nuevas hojas en la parte superior de la planta que se denomina «cima». Termina con el alargamiento final del tallo por encima de la última hoja y donde emite la inflorescencia masculina.

Floración

Esta fase va desde el comienzo de formación del penacho o flores masculinas hasta el final de diseminación del polen. Paralelamente en el séptimo o sexto último entrenudo se inicia la formación de los órganos femeninos. Este periodo dura de nueve a doce días.

Post-floración

Ya no hay polen, los estilos se han ennegrecido, los ovarios engrosados y se aprecian las primeras cariósides que almacenan un líquido más o menos claro y fluido.

Fase lechosa

Al exterior los estigmas se han secado, pero todavía se mantienen túrgidos en el interior de las brácteas que se conservan verdes. Se observan bien diferenciadas y alienadas las cariósides que presentan el tegumento ya formado y almacenan sustancias elaboradas por la planta de color blanco o blanco-sucio que darán lugar a los cotiledones de la nueva semilla.

Lacteo-cerosa

La mazorca ha alcanzado su forma perfecta, en sus brácteas se empiezan a notar los primeros síntomas de desecación y las cariósides cada vez más gruesas con la presencia

de cromoplastos inician a asumir el color característico. La consistencia de la semilla es todavía lechosa pero presenta una cierta pastosidad al pinzamiento.

Cerosa

Las semillas, todavía tiernas, ya no presentan consistencia fluida. La brácteas están ya secándose.

Ceroso-harinosa

Las brácteas externas han completado su desecación y las carióspsides, todavía tiernas, presentan ya su forma definitiva aunque pulposa en su consistencia. Comienza a tomar el grano la forma de muela característica.

Harinosa

La mazorca está aparentemente ya formada pero los granos todavía no completos. Una sección transversal de ellos presentan los cotiledones de consistencia harinosa.

Harinosa-vítrea

Los granos seccionados comienzan a presentar, en la parte opuesta al embrión, bordes ya vítreos. La proporción de parte vítrea de la semilla es una característica varietal.

Fase vítrea

Seccionado el grano se ven bien delineadas la parte harinosa y la parte vítrea. Se almacenan ya las proteínas y sustancias nitrogenadas aumentando la mazorca, si no de tamaño, sí de peso. Como consecuencia, el pedúnculo que soporta la mazorca se reclina levemente hacia el suelo.

Fase de maduración agronómica

Hasta que el grano está en condiciones de recolección, humedad entre 20 y 28 por 100 según zonas y humedad ambiente, variedad, etc.

TABLA 1

Tabla para maíz

Todos los ciclos. Porcentaje de daños

Estadio	Porcentaje de pérdida foliar									
	10	20	30	40	50	60	70	80	90	100
0-4 hojas.	–	–	–	1	2	3	4	6	8	10
5 hojas.	–	–	–	2	3	4	6	8	11	13
6 hojas.	–	–	1	2	4	6	8	11	14	17
7 hojas.	–	–	1	3	5	7	10	13	17	21
8 hojas.	–	–	2	4	6	9	12	15	20	25
9 hojas.	–	1	3	5	7	11	15	19	24	30
10 hojas.	–	2	4	7	10	14	19	25	31	38
11 hojas.	1	2	5	8	12	18	24	31	39	48
12 hojas.	1	3	6	10	15	21	29	37	46	56
13 hojas.	1	4	8	12	18	25	34	43	54	65
14 hojas.	2	5	9	14	20	28	37	47	58	70
15 hojas.	2	7	11	16	23	31	40	51	62	74
16 hojas.	3	9	12	18	25	34	43	54	65	78
Floración.	4	13	16	23	31	41	50	62	73	86
Postfloración.	4	11	13	19	27	32	40	50	57	66
Láctea.	4	11	13	18	25	30	37	44	50	58
Láctea-cerosa.	4	11	12	17	22	26	30	35	40	44
Cerosa.	4	9	12	15	18	21	24	26	28	30

Estadio	Porcentaje de pérdida foliar									
	10	20	30	40	50	60	70	80	90	100
Cerosa-harinosa.	4	9	11	14	16	18	20	22	22	23
Harinosa.	3	6	8	11	13	17	17	18	18	18
Harinosa-vítrea.	-	-	-	-	-	-	-	-	-	-
Vítrea.	-	-	-	-	-	-	-	-	-	-

TABLA 2

Cálculo del daño por lesiones en el tallo (para maíz)

	Porcentaje
Por lesiones en vaina.	Hasta 5
Por lesiones en periblema.	Del 5 al 10
Por incisiones hasta 1/3 de la médula.	Del 10 al 20
Por incisiones a más de 1/3 de la médula.	Del 21 al 30

TABLA 3

Tabla de sorgo (todos los ciclos). Porcentaje de daños

Porcentaje de superficie foliar pérdida	10	20	30	40	50	60	70	80	90	100
Fases del ciclo vegetativo										
5 hojas.	0,5	1,0	1,5	2,4	3,0	4,2	5,6	6,4	9,0	10,0
5-7 hojas.	1,5	2,9	4,4	6,1	8,5	11,3	14,5	18,0	21,2	24,4
7-9 hojas.	2,9	6,5	10,4	14,9	20,0	27,0	35,0	45,6	53,0	60,0
Inicio floración.	3,4	8,0	13,0	19,0	27,0	36,0	50,0	68,0	80,0	90,0
Floración.	4,0	10,0	16,0	24,0	33,5	45,0	59,5	76,0	88,0	100,0
Madurez lechosa.	2,0	4,8	8,0	12,0	16,5	22,0	28,0	37,5	43,0	49,0
Madurez pastosa.	0,4	0,7	1,6	2,5	4,0	5,5	7,2	9,8	11,8	13,4
Madurez cérea.	0,0	0,0	0,0	0,0	0,0	0,0	0,0	0,0	0,0	0,0

TABLA 4

Cantidades de maíz en grano referido al 14 por 100 de humedad que corresponde por cada 100 kilogramos de mazorca de maíz, según la humedad del grano en mazorca y del rendimiento de la mazorca en grano húmedo

Porcentaje de humedad del grano de la mazorca	Rendimiento de la mazorca en grano húmedo expresado en porcentaje del peso de las mazorcas											
	82,00	81,50	81,00	80,50	80,00	79,50	79,00	78,50	78,00	77,50	77,00	76,50
14,0	82,00	81,50	81,00	80,50	80,00	79,50	79,00	78,50	78,00	77,50	77,00	76,50
14,5	81,52	81,03	80,53	80,03	79,54	79,04	78,54	78,04	77,55	77,05	76,55	76,06
15,0	81,04	80,55	80,05	79,56	79,06	78,57	78,08	77,58	77,09	76,59	76,10	75,60
15,5	80,57	80,07	79,58	79,09	78,60	78,11	77,62	77,13	76,64	76,14	75,65	75,16
16,0	80,09	79,60	79,11	78,62	78,14	77,65	77,16	76,67	76,19	75,69	75,21	74,72
16,5	79,61	79,12	78,63	78,15	77,66	77,18	76,69	76,21	75,72	75,24	74,75	74,27
17,0	79,14	78,66	78,17	77,69	77,21	76,73	76,24	75,76	75,28	74,80	74,31	73,83
17,5	78,66	78,18	77,70	77,22	76,74	76,26	75,78	75,31	74,83	74,35	73,87	73,39
18,0	78,19	77,71	77,23	76,76	76,28	75,80	75,33	74,85	74,37	73,90	73,42	72,94
18,5	77,71	77,24	76,76	76,29	75,82	75,34	74,87	74,39	73,92	73,45	72,97	72,50
19,0	77,24	76,76	76,29	75,82	75,35	74,88	74,41	73,94	73,47	73,00	72,53	72,06
19,5	76,75	76,28	75,82	75,35	74,88	74,41	73,94	73,48	73,01	72,54	72,07	71,60
20,0	76,28	75,81	75,35	74,88	74,42	73,95	73,49	73,02	72,56	72,09	71,63	71,16
20,5	75,80	75,34	74,88	74,41	73,95	73,49	73,03	72,57	72,10	71,64	71,18	70,72
21,0	75,33	74,87	74,41	73,95	73,49	73,03	72,57	72,11	71,65	71,19	70,73	70,27
21,5	74,85	74,39	73,94	73,48	73,02	72,57	72,11	71,65	71,20	70,74	70,29	69,83
22,0	74,37	73,92	73,47	73,01	72,56	72,11	71,65	71,20	70,75	70,29	69,84	69,39
22,5	73,89	73,44	72,99	72,54	72,09	71,64	71,19	70,74	70,29	69,84	69,38	68,93
23,0	73,41	72,97	72,52	72,07	71,62	71,18	70,73	70,28	69,83	69,39	68,94	68,49
23,5	72,94	72,49	72,05	71,60	71,16	70,72	70,27	69,83	69,38	68,94	68,49	68,05
24,0	72,46	72,02	71,58	71,14	70,70	70,25	69,81	69,37	68,93	68,49	68,04	67,60
24,5	71,99	71,55	71,11	70,67	70,23	69,79	69,35	68,92	68,48	68,04	67,60	67,16
25,0	71,51	71,08	70,64	70,20	69,77	69,33	68,90	68,46	68,02	67,59	67,15	66,72

TABLA 5

Cantidades de maíz y sorgo en grano seco que corresponde por cada 100 kilogramos de grano húmedo

Humedad grano	Rendimiento de grano húmedo sobre seco – Porcentaje	
	Maíz	Sorgo
14,0	100,00	98,81
14,5	99,41	98,21
15,0	98,81	97,62
15,5	98,21	97,00
16,0	97,62	96,38
16,5	97,00	95,76
17,0	96,38	95,14
17,5	95,76	94,52
18,0	95,14	93,90
18,5	94,52	93,28
19,0	93,90	92,64
19,5	93,28	92,00
20,0	92,64	91,35
20,5	92,00	90,71
21,0	91,35	90,07
21,5	90,71	89,41
22,0	90,07	88,76
22,5	89,41	88,09
23,0	88,76	87,43
23,5	88,09	86,77
24,0	87,43	86,11
24,5	86,77	85,42
25,0	86,11	84,73
25,5	85,37	–
26,0	84,63	–
26,5	83,89	–
27,0	83,15	–
27,5	82,40	–
28,0	81,65	–
28,5	80,87	–
29,0	80,11	–
29,5	79,33	–
30,0	78,56	–

§ 85

Orden de 13 de septiembre de 1988 por la que se aprueba la norma específica para la peritación de siniestros del cultivo de cereza en el Seguro Agrario Combinado

Ministerio de Relaciones con las Cortes y de la Secretaría del Gobierno
«BOE» núm. 223, de 16 de septiembre de 1988
Última modificación: sin modificaciones
Referencia: BOE-A-1988-21560

De conformidad con lo dispuesto en el artículo 26 del Real Decreto 2329/1979, de 14 de septiembre («Boletín Oficial del Estado» de 9 de octubre), por el que se aprueba el Reglamento para la aplicación de la Ley 87/1978, de 28 de diciembre, de Seguros Agrarios Combinados, en cumplimiento de la Orden comunicada del Ministerio de Economía y Hacienda de 27 de diciembre de 1985, por la que se constituye una Comisión para la elaboración de normas de peritación de siniestros del Seguro Agrario Combinado oídas las Organizaciones y Asociaciones de agricultores, así como las Entidades aseguradoras, y a propuesta conjunta de los Ministerios de Economía y Hacienda y de Agricultura, Pesca y Alimentación,

Este Ministerio de Relaciones con las Cortes y de la Secretaría del Gobierno ha tenido a bien disponer

Artículo 1.

Se aprueba la norma específica para la peritación de siniestros del cultivo de cereza en el Seguro Agrario Combinado que figura como anexo a la presente Orden.

Artículo 2.

La presente Orden entrará en vigor al día siguiente de su publicación en el «Boletín Oficial del Estado».

ANEXO

Norma específica de peritación de los daños ocasionados sobre la producción de cereza amparada por el Seguro Agrario Combinado

1.º Marco legal.—Se dicta la presente norma específica de peritación como desarrollo de la norma general de peritación, aprobada por Orden de 21 de julio de 1986 («Boletín Oficial del Estado» número 182, de 31 de julio).

2.º Objeto de la norma.—Esta norma se dicta con la finalidad de establecer las líneas de actuación que deben tenerse en cuenta en la peritación de daños ocasionados sobre las producciones de cereza, amparadas por el Seguro Agrario Combinado.

3.º Ámbito de la norma.—La presente norma será de aplicación para la evaluación de los daños producidos por los riesgos amparados en las producciones de cereza.

4.º Definiciones.—A efectos de aplicación de la presente norma, además de las definiciones recogidas en la norma general, son de aplicación las definiciones que a efectos del seguro se fijan en las condiciones especiales.

5.º Procedimiento para la peritación de daños.—El procedimiento para la peritación de daños se realizará en dos fases: Inspección inmediata y tasación.

5.1 Inspección inmediata.—Como ampliación a lo expuesto en la norma general de peritación, el acto de inspección inmediata constará de dos fases:

a) Comprobación de documentos.

En esta fase se revisarán los datos reseñados en la declaración de seguro y se cotejarán con los reflejados en la declaración de siniestro enviada por el asegurado.

b) Inspección práctica o de campo.

En esta fase se realizarán las comprobaciones mínimas en parcelas, que deben tenerse en cuenta para la verificación y cuantificación posterior de los daños.

En el documento de inspección inmediata, además de las observaciones y comprobaciones que se indican en la norma general de peritación, para cereza deberán constar las siguientes:

1. Identificación de las parcelas siniestradas; comprobación de la superficie o número de árboles, en su caso, cultivar o variedad.

2. Estimación de la producción potencial de la parcela en base a:

Condicionantes de la explotación (homogeneidad, estado cultural, condiciones edáficas, ...).

Número de árboles y estratificación, según potencial (edad, inducción floral, estado sanitario, porte del árbol, portainjertos, ...).

3. Estimación de la producción real esperada en la parcela, cuando resulte posible.

4. Existencia y número de polinizadores.

5. Fecha prevista de inicio de recolección.

5.2 Tasación.—La tasación de los daños causados por un siniestro, tal y como se indica en la norma general se efectuará antes de la recolección.

Cuando ello no fuera posible, y el asegurado hubiera procedido a la recolección, se deberá comprobar si las muestras dejadas para la tasación reúnen las condiciones de representatividad determinadas en las condiciones generales de los Seguros Agrícolas, Especiales que regulan este seguro y lo establecido en la presente norma. Si ello no fuera así se suspenderá la tasación, no realizándose valoración alguna, consignándose en el documento de inspección las características de las muestras existentes en la parcela, aplicando lo dispuesto en dichas condiciones.

Para la realización de la tasación se seguirán los siguientes pasos:

5.2.1 Muestreo.—La evaluación de los daños y determinación de la producción real esperada y real final de la parcela se realizará sobre muestras tomadas mediante sistema aleatorio, sistemático, o estratificado si fuese procedente.

Se considera unidad de muestreo el árbol completo.

Elección de muestras: Para la toma de muestras se tendrán en cuenta los siguientes puntos:

a) Excluir todos los árboles de la población comprendidos en las dos primeras filas que delimitan el contorno de la parcela y líneas colindantes a elementos permanentes del interior de la parcela, excepto cuando éstas constituyan una proporción importante de la parcela o de la parte dañada en la misma en cuyo caso las muestras se repartirán proporcionalmente al número de árboles existentes de cada grupo.

b) Se excluirán, igualmente, aquellos árboles que no sean representativos del conjunto muestreado.

c) En el caso de procederse a un muestreo aleatorio estratificado, las muestras se distribuirán proporcionalmente al número de individuos de la población existente en cada estrato.

d) Las muestras mínimas a tomar son:

TABLA

Formación de la parcela	Número de arboles	Marco	Posición	Suplemento
Libre.	3 Ud/parcela	1 x 3	Diagonal.	2 Ud/Ha
Dirigida.	6 Ud/parcela	2 x 3	Linea.	4 Ud/Ha

Formación dirigida: Se realizará en todos aquellos casos en los que la plantación utilice sistema en seto o de alta densidad.

Formación libre: Resto de plantaciones no incluidas en el anterior grupo.

Marco: El primer número indica el número de árboles a tomar en cada línea. El segundo indica el número de líneas a muestrear en la parcela.

Posición: La posición indica la disposición de las muestras sobre la parcela. Así, la línea Significa que las muestras se tomarán a lo largo de una línea, en varias líneas.

Suplemento por exceso: Cuando la superficie de la parcela sea superior a una hectárea el número de muestras será el número mínimo por parcela siniestrada, más el suplemento por exceso fijado.

Debido al elevado número de frutos por árbol para la valoración de los daños se podrá proceder a la obtención de una muestra de los frutos con un mínimo de 100 frutos por árbol, obteniéndose proporcionalmente según la distribución de los mismos en cada zona del árbol, grado y afectación por el siniestro o, en su caso, se estudiará el total de los frutos existentes en el mismo.

Para la elección de estos frutos se escogerán ramas-tipo del árbol en diferentes posiciones, y se examinarán todos los frutos de la rama, desde el exterior hasta el interior.

En cualquier caso, para la cuantificación de la producción real esperada y real final se procederá a la estimación del total de los frutos del árbol elegido como muestra.

5.2.2 Muestras testigo.–Como ampliación del apartado 5.1.2.4 de la norma general de peritación, si la tasación de los daños no se hubiese realizado, o no se hubiera llegado a un acuerdo, y el asegurado tuviera que proceder a la recolección, deberá dejar muestras testigo con la siguientes características:

Árboles completos sin ningún tipo de manipulación posterior a siniestro.

El tamaño de las muestras testigo será como mínimo del 5 por 100 del número total de árboles de la parcela siniestrada, con un mínimo de tres árboles para parcelas con menos de 60 árboles.

La distribución de los árboles elegidos para formar la muestra testigo en la parcela deberá ser uniforme, dejando un árbol de cada 20, a partir de uno elegido aleatoriamente, y contabilizando en todas las direcciones.

Las muestras deberán ser representativas del conjunto de la población.

Como ampliación al apartado 5.1.2.4 de la norma general, si el Perito de la Agrupación no hubiera realizado la tasación de la parcela siniestrada y se hubiera procedido a la recolección, el asegurado deberá prestar cuantos cuidados sean necesarios para el mantenimiento de las muestras hasta la realización de la tasación, durante un plazo máximo de veinte días desde la recolección o madurez comercial del producto, o de la fecha declarada por el asegurado para dicha recolección, siempre y cuando la declaración de siniestro se haya recibido en la Agrupación antes del inicio de la recolección.

Para aquellas declaraciones de siniestro que se reciban en la Agrupación durante la recolección o en fechas posteriores a la misma, el asegurado está obligado a mantener las muestras testigo durante veinte días, contados a partir de la fecha de la recepción de la declaración de siniestro por la Agrupación.

Si se hubiera iniciado el procedimiento de tasación contradictoria, el asegurado mantendrá en todo caso y hasta su finalización las muestras testigo.

Si los árboles dejados como muestras hubiesen perdido su representatividad en este período, por causas imputables al asegurado se estará a lo dispuesto en las condiciones generales y especiales.

Para la evaluación de los daños en parcelas en las que se haya dejado las muestras testigo, con las características anteriores, se seguirán los mismos criterios de muestreo que los reflejados en el apartado 5.2.1 de esta norma, a excepción del marco y la posición.

5.2.3 Daños en cantidad.—En aquellos casos en que el o los siniestros hayan ocurrido antes del aclareo fisiológico de los frutos, la pérdida en cantidad se valorará como diferencia entre la producción real esperada y la producción real final de la parcela. La producción real final se obtendrá a partir de la estimación o conteo y pesaje de los frutos existentes en los árboles elegidos como muestra.

Cuando la producción real final sea igual o superior a la menor entre la producción real esperada o declarada, la pérdida no dará derecho a indemnización alguna por daños en cantidad.

Siempre que el siniestro se produzca después del primer aclareo fisiológico del árbol, los daños en cantidad se obtendrán a partir de la estimación o conteo de los frutos perdidos o destruidos respecto del total de los frutos existentes en el árbol, obteniéndose un valor final como media aritmética de las muestras.

El daño causado por un siniestro se medirá sobre la producción real esperada del cultivo asegurado, expresándose en un porcentaje de la misma.

5.2.4 Daños en calidad.—La valoración de estos daños se realizará sobre los árboles elegidos como muestras, de la siguiente forma:

1. Se tipificarán los frutos existentes en el árbol, según la sintomatología del daño, de acuerdo a los grupos que figuran en la tabla II.

No se considerarán en esta valoración los frutos no comercializables por causas no amparadas por el seguro.

2. La pérdida en calidad se fijará inicialmente en un porcentaje de la producción existente en la parcela, aplicando los baremos que figuran en la tabla II.

3. La pérdida en calidad así obtenida podrá estar afectada por un factor «K» de minoración de daños según la valoración establecida en la tabla I cuando coexistan factores que afecten a la calidad de los frutos, no imputable al riesgo cubierto, como por ejemplo:

Deficiente estado sanitario y cultural de la parcela.

Falta de desarrollo, coloración,... de los frutos para la variedad así muestreada.

Defectos en el fruto, como manchas, heridas, deformaciones, daños de plagas y enfermedades.

Los daños en calidad así obtenidos se aplicarán a la producción que resta de la producción real esperada, una vez deducidos los daños en cantidad. La pérdida resultante se referirá a la producción real esperada de la parcela, obteniéndose un porcentaje final de daño en calidad.

4. Para el cálculo de la pérdida total deberá sumarse la pérdida en calidad y en cantidad una vez reflejadas en porcentaje sobre la producción real esperada.

5.2.5 Deducciones y compensaciones.

El cálculo de las deducciones -se realizará conforme a lo establecido en las condiciones especiales del seguro y en la norma general de peritación, efectuándose por mutuo acuerdo, salvo en los casos de deducción por aprovechamiento residual (industrial) del producto asegurado, en los que su valor se obtendrá como diferencia positiva entre el precio medio de ese mercado en los siete días anteriores a la fecha de recolección del producto susceptible de aprovechamiento y exclusivamente el coste de transporte en que se incurra.

Igualmente se pactarán las compensaciones a que hubiera lugar conforme a lo establecido en las condiciones y especiales del seguro y en la norma general de peritación, si se han realizado y procede.

El acta de tasación recogerá, cuando proceda, según la normativa aplicable, las cantidades correspondientes al pago de las muestras testigo y su mantenimiento.

5.2.6 Estimación de cosecha.—Para la obtención de la producción real esperada de una parcela de cereza podrán seguirse los siguientes criterios:

1. En siniestros tempranos que afecten en los primeros estados, antes del aclareo fisiológico del árbol, en la inspección previa, se podrá estimar únicamente la producción potencial esperada en la parcela. En el acto de tasación se ajustará la producción potencial a la real esperada, como consecuencia de las condiciones climáticas, vegetativas, estado sanitario y cultural existentes en este año, deduciendo las pérdidas ocasionadas por siniestros no amparados en el seguro.

2. En siniestros ocurridos después del aclareo fisiológico de los frutos, la producción real esperada se fijará por uno de los dos métodos siguientes:

a) Mediante la aplicación directa de la relación:

$$\text{Producción real esperada} = \frac{\text{Producción real final} \times 100}{\text{Cien} - \text{Porcentaje daños en cantidad}}$$

b) En función: de la producción media de los árboles tomados de muestra, en cada uno de los estratos, en su caso.

No podrá considerarse como producción real esperada, aquella parte de la misma que no podría comercializarse legalmente por incumplimiento de los requisitos mínimos de comercialización que establecen las normas de calidad de comercio interior.

TABLA I

Coefficientes de conversión: Factor K

Estado del cultivo aceptable.	1
Estado sanitario y del cultivo deficiente.	0,8
Estado sanitario y del cultivo muy deficiente.	0,6

TABLA II

Pérdida de calidad en cereza

Grupo	Sintomatología	Daños - (Porcentaje)
I	Frutos con contusiones y/o lesiones cicatrizadas en epidermis que permitan su comercialización.	1-50
II	Frutos con contusiones y/o lesiones no aptos para su comercialización.	
	Frutos con lesiones o heridas no cicatrizadas.	100

Para la valoración de los daños en calidad por helada, como suberificaciones, manchas necróticas anillos concéntricos, etc., las depreciaciones se asimilarán a las categorías anteriores con un máximo del Grupo I.

Las deducciones a aplicar para fruta no apta para consumo en fresco y apta para el aprovechamiento industrial se determinarán según se establece en el apartado 5.2.5 de esta norma.

§ 86

Orden de 13 de septiembre de 1988 por la que se aprueba la norma específica para la peritación de siniestros del cultivo de fresa y fresón en el Seguro Agrario Combinado

Ministerio de Relaciones con las Cortes y de la Secretaría del Gobierno
«BOE» núm. 223, de 16 de septiembre de 1988
Última modificación: sin modificaciones
Referencia: BOE-A-1988-21561

De conformidad con lo dispuesto en el artículo 26 del Real Decreto 2329/1979, de 14 de septiembre (Boletín Oficial del Estado» de 9 de octubre), por el que se aprueba el Reglamento para la aplicación de la Ley 87/1978, de 28 de diciembre, de Seguros Agrarios Combinados. en cumplimiento de la Orden comunicada del Ministerio de Economía y Hacienda de 27 de diciembre de 1985, por la que se constituye una Comisión para la elaboración de normas de peritación de siniestros del Seguro Agrario Combinado oídas las Organizaciones y Asociaciones de agricultores, así como las Entidades aseguradoras, y a propuesta conjunta de los Ministerios de Economía y Hacienda y de Agricultura-Pesca y Alimentación, este Ministerio de Relaciones con las Cortes y de la Secretaría del Gobierno ha tenido a bien disponer.

Artículo 1.

Se aprueba la norma específica para la peritación de siniestros del cultivo de fresa y fresón en el Seguro Agrario Combinado que figura como anexo a la presente Orden.

Artículo 2.

La presente Orden entrará en vigor al día siguiente de su publicación en el «Boletín Oficial del Estado».

ANEXO

Norma específica de peritación de los daños ocasionados sobre la producción de fresa y fresón amparada por el Seguro Agrario Combinado

1.º Marco legal. Se dicta la presente norma específica de peritación como desarrollo de la norma general de peritación, aprobada por Orden de 21 de julio de 1986 («Boletín Oficial del Estado» número 182, del 31 de julio).

2.º Objeto de la norma. Esta norma se dicta con la finalidad de establecer las líneas de actuación que deben tenerse en cuenta en la peritación de daños ocasionados sobre las producciones de fresa y fresón, amparadas por el Seguro Agrario Combinado.

3.º Ámbito de la norma. La presente norma será de aplicación para la evaluación de los daños producidos por los riesgos amparados en las producciones de fresa y fresón tanto de consumo en fresco como de industria.

4.º Definiciones. A efectos de aplicación de la presente norma, además de las definiciones recogidas en la norma general, son de aplicación las definiciones que a efectos del seguro se fijan en las condiciones especiales.

5.º Procedimiento para la peritación de daños. El procedimiento para la peritación de daños se realizará en dos fases: Inspección inmediata y tasación.

5.1 Inspección inmediata. Como ampliación a lo expuesto en la norma general de peritación, el acto de inspección inmediata constará de dos fases:

a) Comprobación de documentos: En esta fase, se revisarán los datos reseñados en la declaración de seguro, y se cotejarán con los reflejados en la declaración de siniestro enviada por el asegurado.

b) Inspección práctica o de campo: En esta fase, se realizarán tanto las comprobaciones mínimas en parcelas que deben tenerse en cuenta para la verificación de los daños declarados, así como su cuantificación, cuando proceda.

En el documento de inspección inmediata, además de las observaciones y comprobaciones que se indican en la norma general de peritación, para estos cultivos deberán constar los siguientes:

1. Identificación de las parcelas siniestradas: comprobación de la superficie, especie, variedad y marco de plantación.

2. Estimación de la producción potencial de la parcela, en base a las condiciones normales de carácter edáfico, climático, varietal, de plantación y cultivo.

3. Peso medio fruto, si ello es posible, y estimación de la producción recolectada que se estima, en su caso.

4. Determinación, en su caso, de la pérdida ocasionada por la incidencia del siniestro sobre el producto asegurado, según establece en el apartado 5.2.3 y 5.2.4 de esta norma.

5. Estimación, si procede, del grado de afectación del siniestro, en órganos distintos del producto asegurado (flores y partes vegetativas de la planta) teniendo en cuenta los síntomas siguientes:

– Pérdida de flores y botones florales. (El valor de esta pérdida no se considera definitivo.)

– Tronchado, rotura, pérdida de tallos y/o brotes de la planta.

– Incisiones, magulladuras en brotes o tallos, así como pérdida de superficie foliar de la planta.

En todo caso, para determinar como ha afectado realmente el siniestro a la producción susceptible de recolectar en sucesivas fructificaciones, será necesario diferir la tasación de estos daños el tiempo suficiente (veinte-treinta días desde la ocurrencia del siniestro), para observar la reacción de la planta.

De cualquier modo, el poder de recuperación (y, por tanto, los daños finales) dependerá de las características intrínsecas de la especie y variedad en cuestión, técnica de cultivo desarrollada, etc., y del estado vegetativo del cultivo en el momento de la ocurrencia del siniestro dentro de las garantías del seguro.

6. Al finalizar la campaña, bien por concurrencia de un siniestro que produzca pérdida total del producto asegurado, o bien, por concluir las garantías del Seguro, se tendrá que realizar una última inspección, en la cual se tomaran los siguientes datos, siempre y cuando no se hubieran obtenido anteriormente, por ocurrencia de un siniestro cercano al final de garantías.

– Producción en planta hasta el final del período de garantía: Viene dada por la producción que se encuentre en la planta, y sea recolectada o susceptible de recolección dentro del período de garantía del Seguro, excluyéndose aquéllos que incumplan los requisitos mínimos de comercialización por causas no imputables a los riesgos cubiertos.

– Producción recolectada: Producción comercial que se estime, ha sido recolectada hasta la última visita de inspección.

– Pérdida del último siniestro que se está valorando, en su caso.

7. Fecha estimada de la última recolección.

5.2 Tasación. La tasación de los daños causados por un siniestro, tal y como se indica en la norma general, se efectuará antes de la recolección.

Al ser un cultivo de recolección escalonada, si el siniestro se produce después del cuajado de frutos, dado el carácter perecedero del producto asegurado la tasación de los daños, se realizará, si es posible, antes de la recolección posterior al siniestro.

Para el resto de los casos, y sobre todo para aquellos siniestros en que son afectados además, otros órganos de la planta y, por tanto, la producción susceptible de recolectar en las sucesivas fructificaciones, será preciso diferir la tasación de esos daños para observar la reacción de la planta.

Si el asegurado hubiera procedido a la recolección posterior al siniestro, se deberá comprobar si las muestras dejadas para la tasación reúnen las características establecidas en las condiciones generales de los Seguros Agrícolas y especiales que regulan este Seguro y lo establecido en la presente norma. Si ello no fuera así se suspenderá la tasación, no realizándose valoración alguna, consignándose únicamente las características de las muestras existentes en la parcela, aplicando lo dispuesto en dichas condiciones.

Para la realización de la tasación se seguirán los siguientes pasos:

5.2.1 Muestreo. La evaluación de los daños y determinación de la producción real esperada y real final de la parcela se realizará sobre muestras tomadas mediante sistema aleatorio, sistemático, o estratificado, si fuese procedente.

Elección de muestras: Para la toma de muestras se tendrán en cuenta los siguientes puntos:

a) Excluir todos los individuos de la población, comprendidos en las dos primeras filas de plantas próximas a los márgenes y líneas permanentes del interior de la parcela excepto cuando éstas constituyan una proporción importante de la parcela de la parte dañada en la misma, en cuyo caso las muestras se repartirán proporcionalmente al número de plantas existentes de cada grupo.

b) Se excluirán, igualmente, aquellas plantas que no sean representativas del conjunto muestreado.

c) En el caso de procederse a un muestreo aleatorio estratificado, las muestras se distribuirán proporcionalmente al número de individuos de la población existente en cada estrato.

d) Se considera unidad de muestreo 20 matas, tomadas en dos líneas consecutivas a 10 plantas por línea.

e) Las muestras mínimas a tomar son:

Número unidades muestrales	Marco posición	Suplemento por exceso
4 Ud./parcela	1 x 4	2 Ud./Ha.

Marca-posición: El primer número indica el número de unidades muestrales en cada posición. El segundo indica el número de posiciones a realizar en la parcela.

Suplemento por exceso: Cuando la superficie de la parcela sea superior a 1 hectárea el número de muestras será el número mínimo por parcela, más el suplemento por exceso fijado.

Tanto para la determinación de los daños como para la estimación de la producción real esperada y real final se procederá al estudio y cuantificación del total de los frutos y plantas elegidas como muestra.

5.2.2 Muestras testigo. Como ampliación del apartado 5.1.2.4 de la norma general de peritación, si la tasación de los daños no se hubiese realizado, o no se hubiera llegado a un acuerdo, y el asegurado tuviera que proceder a la recolección, deberá dejar muestras testigo con las siguientes características:

– Las plantas que forman la muestra no deben de haber sufrido ningún tipo de manipulación posterior al siniestro.

- El tamaño de las muestras testigo será, como mínimo, del 5 por 100 del número total de plantas de la parcela siniestrada.
- La distribución de las plantas elegidas para formar la muestra testigo en la parcela, deberá ser uniforme, dejando filas consecutivas completas a lo largo de la misma.
- En cualquier caso, además de lo anterior, las muestras deberán ser representativas del conjunto de la población:

Como ampliación del apartado 5.1.2.4 de la norma general de peritación, si el Perito de la Agrupación no hubiera realizado la tasación de la parcela siniestrada y se hubiera procedido a la recolección, el asegurado deberá prestar cuantos cuidados sean necesarios para el mantenimiento de las muestras hasta la realización de la tasación, durante un plazo máximo de veinte días desde la recolección o madurez comercial del producto o de la fecha declarada por el asegurado para cada recolección siempre y cuando la declaración de siniestro se haya recibido en la Agrupación antes del inicio de la recolección.

Para aquellas declaraciones de siniestro que se reciban en la Agrupación durante la recolección o en fechas posteriores a la misma, el asegurado está obligado a mantener las muestras testigo durante veinte días contados a partir de la fecha de la recepción de la declaración de siniestro por la Agrupación.

Si se hubiera iniciado el procedimiento de tasación contradictoria, el asegurado mantendrá en todo caso y hasta su finalización las muestras testigo.

Si las muestras hubiesen perdido su representatividad en este período, por causas imputables al asegurado, se estará a lo dispuesto en las condiciones generales y especiales.

Para la evaluación de los daños en parcelas en las que se haya dejado las muestras testigo, con las características anteriores, se seguirán los mismos criterios de muestreo que los reflejados en el apartado 5.2.1. de esta norma.

5.2.3 Daños en cantidad. Se obtendrán teniendo en cuenta los siguientes puntos:

- Conteo de los frutos perdidos o destruidos por la incidencia directa del agente causante del daño sobre el producto asegurado.
- Estimación de la producción perdida como consecuencia de los efectos del siniestro, en órganos distintos del producto asegurado (tallos o brotes, hojas y flores), en base a la información obtenida en la inspección inmediata y de las posteriores visitas realizadas por el perito.

Esta producción perdida, se estimará en base a los porcentajes de recolección por meses, para la zona de cultivo correspondiente, adaptados a las características del ciclo de cultivo, para la parcela que nos ocupa.

El daño total en cantidad producido se obtendrá, como suma de las anteriores apreciaciones referidas éstas a la producción real esperada de la parcela, obteniéndose en un porcentaje final de la misma.

5.2.4 Daños en calidad. La valoración de estos daños se realizará sobre las plantas elegidas como muestras, de la siguiente forma:

1. Se tipificarán los frutos existentes en las plantas, según la sintomatología del daño, de acuerdo con las tablas II y III.

No se considerarán en esta valoración los frutos no comercializables por causas no amparadas por el seguro, así como aquellos frutos que por su desarrollo no van a alcanzar al final de las garantías el tamaño, color, etcétera de la variedad en cuestión.

2. La pérdida en calidad, se fijará inicialmente en un valor traducido en su caso a kilogramos, aplicando los baremos que figuran en las tablas II y III, deduciéndose cuando proceda las pérdidas ya cuantificadas en siniestros anteriores.

3. Las pérdidas en calidad así obtenidas se multiplicarán por un factor K de valor máximo 1, que asimila todas la producción a una categoría única, y que se obtendrá por aplicación de los coeficientes de conversión que figuran en la tabla I, de la siguiente manera:

- Se clasificarán los frutos de las plantas elegidas de mutuo acuerdo, en las calidades indicadas en la tabla I, haciendo abstracción, en su caso, de los daños producidos por los riesgos cubiertos.

– El porcentaje de frutos respecto del total existente de cada calidad, se multiplicará por su correspondiente coeficiente, siendo el factor K el resultado de sumar los anteriores productos.

Este factor se aplicará cuando las características de la producción de la parcela afectada sea inferior a la calidad media que debe reunir la producción de una parcela «tipo» de la misma especie y variedad, obtenida según el buen quehacer del horticultor en la comarca.

A título orientativo deberá aplicarse el factor K, cuando coexistan factores que puedan afectar a la calidad de los frutos, no imputables al riesgo cubierto, como por ejemplo:

Deficiente estado sanitario y cultural de la parcela.

Falta de desarrollo, coloración ... de los frutos para la variedad así muestreada.

Defectos en el fruto, como manchas, heridas, deformaciones, daños de plagas y enfermedades.

Los daños en calidad así obtenidos se aplicarán a la producción que resta de la producción real esperada, una vez deducidos los daños en cantidad. La pérdida resultante se referirá a la producción real esperada de la parcela, obteniéndose un porcentaje final de daño en calidad.

4. Para el cálculo de la pérdida total deberá sumarse la pérdida en calidad y en cantidad, una vez reflejadas en porcentaje sobre la producción real esperada.

5.2.5 Deducciones y compensaciones. El cálculo de las deducciones se realizará conforme a lo establecido en las condiciones especiales del Seguro y en la norma general de peritación, efectuándose por mutuo acuerdo, salvo en los casos de deducción por aprovechamiento residual Industrial) del producto asegurada, en los que su valor se obtendrá como diferencia positiva entre el precio medio de ese mercado en los siete días anteriores a la fecha de recolección del producto susceptible de aprovechamiento y exclusivamente el coste de transporte en que se incurra.

– Igualmente se pactarán las compensaciones a que hubiera lugar, conforme a lo establecido en las condiciones especiales del Seguro y en la norma general de peritación, si se han realizado y procede.

– El acta de tasación recogerá, cuando proceda, según la normativa aplicable, las cantidades correspondientes al pago de las muestras testigo y su mantenimiento.

5.3 Tasación definitiva. Al finalizar la campaña, y una vez realizada la última inspección y obtenidos los datos a los que se refiere el punto 6 del apartado 5.1, se llevará a cabo la tasación definitiva.

En la citada tasación definitiva, obtendremos los siguientes resultados:

– Producción real esperada. Según se establece en el apartado 5.3.1.

– Pérdida total. Obtenida como suma de la pérdida en calidad y en cantidad de todos los siniestros ocurridos en el período de garantías, una vez reflejadas en porcentaje sobre la producción real esperada.

5.3.1 Estimación de la cosecha. Para la obtención de la producción real esperada se seguirá el siguiente criterio:

1.º Ajustando la producción potencial a la real esperada, como consecuencia de las condiciones climáticas, vegetativas estado sanitario y cultural, existentes en este año, deduciendo las pérdidas ocasionadas por siniestros no amparados por el Seguro.

2.º Mediante la aplicación directa de la relación:

$$\text{Producción real esperada} = \frac{\text{Producción real final} \times 100}{100 - \text{Porcentaje daños en cantidad}}$$

3.º Mediante la suma entre la producción habida hasta esta última visita y la producción comercial que queda por recolectar hasta el final del período de garantía, y teniendo en cuenta, en su caso, la pérdida en cantidad considerada en siniestros anteriores.

No podrá considerarse como producción real esperada, aquella producción que no alcanzará las características comerciales (tamaño, color, etcétera) típicas de la especie y variedad para ser recolectadas, antes de la finalización del período de garantía y la que no podría comercializarse legalmente por incumplimiento de los requisitos mínimos de

comercialización que establecen las Normas de Calidad de Comercio Interior por causas no imputables a los riesgos garantizados.

Tabla I

Coefficientes de conversión

Calidades para todas las clases según normas	Coefficiente de conversión
Extras.	1,1
Primera.	0,8
Segunda.	0,6

Nota: Estas categorías se refieren a las existentes en la norma de calidad vigente para el mercado interior.

Tabla II

Pérdida de calidad por pedrisco, viento y lluvia en fresa y fresón

Grupo	Sintomatología	Daños – Porcentaje
I	Frutos con contusiones o magulladuras externas, que sean aptas para su consumo.	1-40
II	Frutos con heridas abiertas.	100
	Frutos inutilizados para el consumo fresco.	

Nota. Estas depreciaciones son de aplicación para frutos con tamaño comercial.

Tabla III

Pérdida de calidad por helada en fresa y fresón

	Porcentaje
Frutos que presenten claramente la sintomatología de helada.	100

Nota. No se computarán en ningún caso: Los frutos que aún llegando a la madurez comercial, dentro de las garantías, no cumplan las características mínimas de calidad establecidas en las normas de calidad vigentes.

§ 87

Orden de 13 de septiembre de 1988 por la que se aprueba la norma específica para la peritación de siniestros del cultivo de cebolla en el Seguro Agrario Combinado

Ministerio de Relaciones con las Cortes y de la Secretaría del Gobierno
«BOE» núm. 223, de 16 de septiembre de 1988
Última modificación: 13 de diciembre de 2001
Referencia: BOE-A-1988-21564

De conformidad con lo dispuesto en el artículo 26 del Real Decreto 2329/1979, de 14 de septiembre («Boletín Oficial del Estado» de 9 de octubre), por el que se aprueba el Reglamento para la aplicación de la Ley 87/1978, de 28 de diciembre, de Seguros Agrarios Combinados; en cumplimiento de la Orden comunicada del Ministerio de Economía y Hacienda de 27 de diciembre de 1985, por la que se constituye una Comisión para la elaboración de normas de peritación de siniestros del Seguro Agrario Combinado; oídas las Organizaciones y Asociaciones de Agricultores, así como las Entidades Aseguradoras, y a propuesta conjunta de los Ministerios de Economía y Hacienda y de Agricultura, Pesca y Alimentación,

Este Ministerio de Relaciones con las Cortes y de la Secretaría del Gobierno ha tenido a bien disponer:

Artículo 1.

Se aprueba la norma específica para la peritación de siniestros del cultivo de cebolla en el Seguro Agrario Combinado que figura como anexo a la presente Orden.

Artículo 2.

La presente Orden entrará en vigor al día siguiente de su publicación en el «Boletín Oficial del Estado».

ANEXO

Norma específica de peritación de los daños ocasionados sobre la producción de cebolla amparada por el Seguro Agrario Combinado

1.º Marco legal.—Se dicta la presente norma específica de peritación como desarrollo de la norma general de peritación, aprobada por Orden de 21 de julio de 1986 («Boletín Oficial del Estado» número 182, de 31 de julio).

2.º Objeto de la norma.—Esta norma se dicta con la finalidad de establecer las líneas de actuación que deben tenerse en cuenta en la peritación de daños ocasionados sobre las producciones de cebolla «*Allium cepa*», amparadas por el Seguro Agrario Combinado.

3.º Ambito de la norma.—La presente norma será de aplicación para la evaluación de los daños producidos por los riesgos amparados en las producciones de cebolla.

4.º Definiciones.—A efectos de aplicación de la presente norma, además de las definiciones recogidas en la norma general, son de aplicación las definiciones que a efectos del seguro se fijan en las condiciones especiales:

5.º Procedimiento para la peritación de daños.—El procedimiento para la peritación de daños se realizará en dos fases: Inspección inmediata y tasación.

5.1 Inspección inmediata.—Como ampliación a lo expuesto en la norma general de peritación, el acto de inspección inmediata constará de dos fases:

a) Comprobación de documentos: En esta fase se revisarán los datos reseñados en la declaración de seguro y se cotejarán con los reflejados en la declaración de siniestro enviada por el asegurado.

b) Inspección práctica o de campo: En esta fase se realizarán tanto las comprobaciones mínimas en parcelas que deben tenerse en cuenta para la verificación de los daños declarados, así como su cuantificación cuando proceda.

En el documento de inspección inmediata, además de las observaciones y comprobaciones que se indican en la norma general de peritación, para estos cultivos deberán constar los siguientes:

1. Identificación de las parcelas siniestradas; comprobación de la superficie, variedad, tipo de aprovechamiento y plantas/metro cuadrado.

2. Estado vegetativo del cultivo en la fecha de ocurrencia del siniestro.

3. Determinación de la pérdida foliar sufrida a consecuencia del siniestro e identificación de otros daños sufridos (como lesiones o incisiones en el bulbo) que pueden afectar a la producción asegurada.

4. En siniestros acaecidos cercanos a la recolección, estimación del peso medio del bulbo, y, en su caso, determinación de la producción real esperada.

5. Fecha prevista de recolección.

5.2 Tasación.—La tasación de los daños causados por un siniestro, tal y como se indica en la norma general, se efectuará antes de la recolección.

Cuando ello no fuera posible, y el asegurado hubiera procedido a la recolección, se deberá comprobar si las muestras dejadas para la tasación reúnen las características establecidas en las condiciones generales de los Seguros Agrícolas y Especiales que regulan este seguro y lo establecido en la presente norma. Si ello no fuera así, se suspenderá la tasación, no realizándose valoración alguna, consignándose únicamente las características de las muestras existentes en la parcela, aplicando lo dispuesto en dichas condiciones.

Para la realización de la tasación se seguirán los siguientes pasos:

5.2.1 Muestreo.—La evaluación de los daños y determinación de la producción real esperada y real final de la parcela se realizará sobre muestras tomadas mediante sistema aleatorio, sistemático, o estratificado, si fuese procedente.

Elección de muestras: Para la toma de muestras se tendrán en cuenta los siguiente puntos:

a) Excluir todos los individuos de la población, comprendidos en las dos primeras filas de plantas próximas a los márgenes y líneas permanentes del interior de la parcela, excepto cuando éstas constituyan una proporción importante de la parcela o de la parte dañada en la misma, en cuyo caso las muestras se repartirán proporcionalmente al número de plantas existentes de cada grupo.

b) Se excluirán, igualmente, aquellas plantas que no sean representativas del conjunto muestreado.

c) En el caso de procederse a un muestreo aleatorio estratificado, las muestras se distribuirán proporcionalmente al número de individuos de la población existente en cada estrato.

d) Se considera como unidad de muestreo el número de plantas incluidas en cuatro líneas consecutivas de cultivo de tres metros lineales cada línea.

e) Las muestras mínimas a tomar son:

Número unidades muestrales	Marco posición	Suplemento por exceso
4 Ud./parcela	1 x 4	2 Ud./ha.

Marco-posición: El primer número indica el número de unidades muestrales en cada posición. El segundo indica el número de posiciones a realizar en la parcela.

Suplemento por exceso: Cuando la superficie de la parcela sea superior a una hectárea el número de unidades muestrales será el número mínimo por parcela, más el suplemento por exceso fijado.

Tanto para la determinación de los daños como para la estimación de la producción real esperada y real final se procederá al estudio y cuantificación del total de las plantas elegidas como muestra.

5.2.2 Muestras testigo.—Como ampliación del apartado 5.1.2.4 de la norma general de peritación, si la tasación de los daños no se hubiese realizado, o no se hubiera llegado a un acuerdo, y el asegurado tuviera que proceder a la recolección, deberá dejar muestras testigo con las siguientes características:

- Las plantas que forman la muestra no deben de haber sufrido ningún tipo de manipulación posterior al siniestro.
- El tamaño de las muestras testigo será como mínimo del 5 por 100 del número total de plantas de la parcela siniestrada.
- La distribución de las plantas elegidas para formar la muestra testigo en la parcela, deberá ser uniforme, dejando una franja completa por cada 20 o en su caso una línea completa de cada 20.
- En cualquier caso, además de lo anterior, las muestras deberán ser representativas del conjunto de la población.

Como ampliación del apartado 5.1.2.4 de la norma general de peritación, si el Perito de la Agrupación no hubiera realizado la tasación de la parcela siniestrada y se hubiera procedido a la recolección, el asegurado deberá prestar cuantos cuidados sean necesarios para el mantenimiento de las muestras hasta la realización de la tasación, durante un plazo máximo de veinte días desde la recolección o madurez comercial del producto o de la fecha declarada por el asegurado para la recolección, siempre y cuando la declaración de siniestro se haya recibido en la Agrupación antes del inicio de la recolección.

Para aquellas declaraciones de siniestro que se reciban en la Agrupación durante la recolección o en fechas posteriores a la misma, el asegurado está obligado a mantener las muestras testigo durante veinte días, contados a partir de la fecha de la recepción de la declaración de siniestro por la Agrupación.

Si se hubiera iniciado el procedimiento de tasación contradictoria, el asegurado mantendrá en todo caso y hasta su finalización las muestras testigo.

Si las muestras hubiesen perdido su representatividad en este período, por causas imputables al asegurado, se estará a lo dispuesto en las condiciones generales y especiales.

Para la evaluación de los daños en parcelas en las que se haya dejado las muestras testigo, con las características anteriores, se seguirán los mismos criterios de muestreo que los reflejados en el apartado 5.2.1 de esta norma.

5.2.3 Daños en cantidad.—Se obtendrán teniendo en cuenta los siguientes puntos:

– Conteo de los bulbos perdidos o destruidos por la incidencia directa del agente causante del daño sobre el producto asegurado.

– Pérdidas ocasionadas por la incidencia del siniestro sobre órganos vegetativos (hojas) diferentes al producto asegurado. Estos valores se determinarán según la tabla I, en función del porcentaje de parenquima foliar destruido y el estado vegetativo del cultivo en el momento del siniestro, obteniéndose así un porcentaje de daños aplicable a la producción que queda de deducir a la producción real esperada los daños en cantidad considerados en el anterior punto.

– El daño total en cantidad producido, se obtendrá como suma de las anteriores apreciaciones, una vez referidas éstas a la producción real esperada de la parcela, obteniéndose en un porcentaje final de la misma.

5.2.4 Daños en calidad.–La valoración de estos daños se realizará sobre las plantas elegidas como muestras, de la siguiente forma:

1. Se tipificarán los bulbos existentes, según la sintomatología del daño, de acuerdo con la tabla III.

No se considerarán en esta valoración los bulbos no comercializables por causas no amparadas por el seguro, así como aquellos bulbos que por su desarrollo no van a alcanzar al final de las garantías el tamaño, etcétera, de la variedad en cuestión.

2. La pérdida en calidad, se fijará inicialmente en un valor traducido en su caso a kilogramos, aplicando los baremos que figuran en la tabla II.

3. Las pérdidas en calidad así obtenida se multiplicarán por un factor K de valor máximo 1 que asimila toda la producción a una categoría única, y que se obtendrá por aplicación de los coeficientes de conversión que figuran en la tabla II, de la siguiente manera:

– Se clasificarán los bulbos elegidos de mutuo acuerdo, en las calidades indicadas en la tabla II, haciendo abstracción, en su caso, de los daños producidos por los riesgos cubiertos.

– El porcentaje de bulbos respecto del total existente de cada calidad se multiplicará por su correspondiente coeficiente, siendo el factor K el resultado de sumar los anteriores productos.

Este factor se aplicará cuando las características de la producción de la parcela afectada sea inferior a la calidad media que debe reunir la producción de una parcela tipo de la misma variedad, obtenida según el buen quehacer del horticultor en la comarca.

A título orientativo, deberá aplicarse el factor K cuando coexistan factores que puedan afectar a la calidad de los frutos, no imputables al riesgo cubierto, como por ejemplo:

- Deficiente estado sanitario y cultural de la parcela.
- Falta de desarrollo de los bulbos para la variedad así muestreada.
- Defectos en el bulbo, como manchas, heridas, deformaciones, daños de plagas y enfermedades.

Los daños en calidad así obtenidos se aplicarán a la producción que resta de la producción real esperada, una vez reducidos los daños en cantidad. La pérdida resultante se referirá a la producción real esperada de la parcela, obteniéndose un porcentaje final de daño en calidad.

4. Para el cálculo de la pérdida total deberá sumarse la pérdida en calidad y en cantidad una vez reflejadas en porcentaje sobre la producción real esperada.

5.2.5 Deducciones y compensaciones:

– El cálculo de las deducciones se realizará conforme a lo establecido en las condiciones especiales del seguro y en la norma general de peritación, efectuándose por mutuo acuerdo, salvo en los casos de deducción por aprovechamiento residual (industrial) del producto asegurado, en los que su valor se obtendrá como diferencia positiva entre el precio medio de ese mercado en los siete días anteriores a la fecha de recolección del producto susceptible de aprovechamiento y exclusivamente el coste de transporte en que se incurra.

– Igualmente se pactarán las compensaciones a que hubiera lugar conforme a lo establecido en las condiciones especiales del seguro y en la norma general de peritación, si se han realizado y procede.

– El acta de tasación recogerá, cuando proceda, según la normativa aplicable, las cantidades correspondientes al pago de las muestras testigo y su mantenimiento.

5.2.6 Estimación de cosecha.–Para la obtención de la producción real esperada se seguirán los siguientes criterios:

$$\text{Producción real esperada} = \frac{\text{Producción real final} \times 100}{100 - \text{porcentaje daños en cantidad}}$$

2. En función de la producción media de la muestras tomadas.

No podrá considerarse como producción real esperada aquella producción que no alcanzara las características comerciales (tamaño, etcétera), típicas de la variedad para ser recolectadas, antes de la finalización del periodo de garantía y la que no podría comercializarse legalmente por incumplimiento de los requisitos mínimos de comercialización que establecen las normas de calidad y comercio interior por causas no imputables a los riesgos garantizados.

TABLA I. PÉRDIDAS EN CANTIDAD EN CEBOLLA

Según destrucción de superficie foliar

La importancia de los daños depende de la fase de desarrollo de la planta en el momento del siniestro y la pérdida de la superficie foliar útil existente.

Fases vegetativas a considerar:

1. Primera hoja verdadera en desarrollo. (Estado fenológico «C»).
2. Segunda hoja desarrollada y se aprecia claramente la tercera hoja. (Estado fenológico «D»).
3. Se aprecia claramente, con un cierto desarrollo, las 4-5 hojas. (Estado fenológico «E»).
4. Se aprecian claramente y están ciertamente desarrolladas las 6-7 hojas. El bulbo no ha empezado su desarrollo. Diámetro del bulbo menor de 30 mm. (Estado fenológico «F»).
5. Inicio de la formación del bulbo. Diámetro medio comprendido entre 30 mm y 50 mm. Fase de mayor desarrollo y crecimiento de las hojas exteriores. (Estado fenológico «G»).
6. Formación de las cebollas. Diámetro medio del bulbo superior a 50 mm. Fin del crecimiento de las hojas que llegan a doblarse en su tercera parte superior. (Estado fenológico «H»).
7. Principio de maduración. Las hojas se tumban y pierden su color. (Estado fenológico «I»).
8. Maduración del bulbo. (Estado fenológico «J»).

Fases de desarrollo	Pérdida de superficie foliar			
	Porcentaje			
	25 %	50 %	75 %	100 %
1				1-10
2			5	5-10
3	7	15	22	29
4	10	21	31	42
5	18	36	53	76
6	15	29	43	58
7	5	13	20	21
8		5	10	10

Notas:

Debe considerarse únicamente la pérdida de parenquima foliar que mantuviera útil sus funciones específicas.

Para la evaluación de la superficie foliar perdida, se estimará la superficie necrosada o perdida por el siniestro, respecto a la superficie útil total que presenta la planta en el momento del siniestro.

TABLA II

Coefficientes de conversión

Cualidades para todas las clases	Coefficiente de conversión
Primera.	1,05

CÓDIGO DE DERECHO AGRARIO (III) PROPIEDAD Y EXPLOTACIONES AGRARIAS
§ 87 Peritación de siniestros del cultivo de cebolla en el Seguro Agrario Combinado

Cualidades para todas las clases	Coefficiente de conversión
Segunda.	0,75
Frutos aptos para su comercialización no considerados anteriormente.	0,50

Nota: Estas categorías se refieren a las existentes en la Norma de Calidad vigente para el mercado interior.

TABLA III

Pérdida de calidad en cebolla

Grupo	Sintomatología de daños	Daños - Porcentaje
I	Lesiones y contusiones que afecten a las túnicas exteriores.	0-5 *
II	Lesiones incisas que afecten a la primera capa posterior a las túnicas exteriores.	6-30
	Lesiones incisas o grietas totalmente cicatrizadas.	
III	Lesiones incisas que afecten a la segunda o tercera capa.	31-70
IV	Lesiones incisas que afecten de la tercera capa en adelante	100

* El valor máximo será de aplicación para la variedad «Babosa» y similares.

Nota: Los valores máximos y mínimos se aplicarán en función del número de golpes, y de la superficie afectada que presenten los bulbos.

Se entiende por:

Túnica: Vainas pertenecientes a las hojas exteriores que adquiere una consistencia membranosa, actuando como protectoras.

Capa: Vainas de las hojas interiores que se engruesan al acumular sustancias de reserva, formando la parte comestible del bulbo.

§ 88

Orden de 16 de febrero de 1989 por la que se aprueba la Norma Específica para la peritación de siniestros del cultivo de Leguminosas Grano en el Seguro Agrario Combinado

Ministerio de Agricultura, Pesca y Alimentación
«BOE» núm. 46, de 23 de febrero de 1989
Última modificación: sin modificaciones
Referencia: BOE-A-1989-4235

De conformidad con lo dispuesto en el artículo 26 del Real Decreto 2329/1979, de 14 de septiembre («Boletín Oficial del Estado» de 9 de octubre), por el que se aprueba el Reglamento para la aplicación de la Ley 87/1978, de 28 de diciembre, de Seguros Agrarios Combinados, en cumplimiento de la Orden comunicada del Ministerio de Economía y Hacienda, de 27 de diciembre de 1985, por la que se constituye una Comisión para la elaboración de Normas de Peritación de Siniestros del Seguro Agrario Combinado, oídas las Organizaciones y Asociaciones de Agricultores, así como las Entidades Aseguradoras, y a propuesta conjunta de los Ministerios de Economía y Hacienda y de Agricultura, Pesca y Alimentación, dispongo:

Artículo 1.

Se aprueba la Norma Específica para la peritación de siniestros del Cultivo de Leguminosas Grano en el Seguro Agrario Combinado que figura como anexo a la presente Orden.

Artículo 2.

La presente Orden entrará en vigor al día siguiente de su publicación en el «Boletín Oficial del Estado».

ANEXO

Norma Específica de Peritación de los daños de pedrisco e incendio ocasionados sobre la producción de leguminosas grano amparada por el Seguro Agrario Combinado

1.º Marco legal. Se dicta la presente Norma Específica de Peritación como desarrollo de la General, aprobada por Orden de 21 de julio de 1986 («Boletín Oficial del Estado» número 182, del 31 de julio).

2.º Objeto de la Norma. Establecer las líneas de actuación que deben tenerse en cuenta en la peritación de daños ocasionados sobre las producciones de leguminosas grano, amparadas por el Seguro Agrario Combinado.

3.º Ámbito de la Norma. Será de aplicación para la evaluación de los daños producidos por los riesgos amparados en las producciones de leguminosas grano para consumo humano (garbanzos, lentejas y judías secas) y para pienso (algarroba, altramuces, alholva, garbanzos negros, guisantes secos, latiros o almortas o titarros, habas secas, haboncillos, yeros y veza).

4.º Definiciones. Además de las recogidas en la Norma General, son de aplicación las que a efectos del Seguro se fijan en las condiciones especiales de las leguminosas grano.

5.º Procedimiento para la peritación de daños. La peritación de daños se realizará en dos fases: Inspección inmediata y tasación. Estas dos fases podrán coincidir en una sola en aquellos siniestros cercanos a la recolección.

La descripción de los daños en la inspección inmediata, su cuantificación en la segunda fase o tasación, así como la determinación de la producción real esperada y la producción real final, se realizará mediante muestreo según las características de la parcela.

5.1 Muestreo: Las muestras en cada parcela se tomarán mediante muestreo aleatorio, sistemático o estratificado si fuese procedente. Se considera como unidad de muestreo para:

La evaluación del porcentaje de daño: Todas las plantas comprendidas en 0,5 metros en línea, y en el caso de siembra a voleo, 0,25 metros cuadrados.

La determinación de producciones: Las plantas comprendidas en 0,25 metros cuadrados.

Elección de muestras: Para la elección de muestras se tendrán en cuenta los siguientes criterios:

a) Excluir todas las plantas comprendidas en los 5 metros que delimitan el contorno de la parcela y colindantes a elementos permanentes del interior de la misma, excepto cuando éstas constituyan una porción importante de la parcela o de su parte dañada, en cuyo caso, las muestras se repartirán proporcionalmente.

b) Dentro de las muestras, se excluirán todas las plantas, que debido a siniestros no amparados no sean representativas o no alcancen la altura suficiente para ser recolectadas.

c) En caso de procederse a un muestreo aleatorio estratificado, las muestras se distribuirán proporcionalmente a la superficie correspondiente a cada estrato.

d) Las muestras mínimas a tomar son:

Fin del muestreo	Unidad de muestreo	Número de muestras	Suplemento por exceso
Evaluación del daño.	Siembra en línea: 0,5 metros.	3	1 unidad/Ha
	Siembra a voleo: 0,25 metros cuadrados	3	1 unidad/Ha
Aforo:	0,25 metros cuadrados	3	1 unidad/Ha

La toma de cada muestra para la determinación del aforo llevará aparejada la recogida de otra, colindante, cuyo fin sea la evaluación del porcentaje de daño.

El resto de muestras para la evaluación del porcentaje de daño, se tomará mediante muestreo aleatorio, estratificado o no, según proceda.

Suplemento por exceso: Cuando la superficie de la parcela sea superior a 1 hectárea, el número de muestras será el número mínimo por parcela, más el suplemento mínimo por exceso fijado.

Debido a las características intrínsecas de la parcela, se podrá proceder a realizar la tasación mediante muestreos por cosechadora, siempre y cuando se estime conveniente por ambas partes.

En las determinaciones realizadas en los muestreos, no se contabilizarán a efectos de producción real esperada, ni por lo tanto, como pérdidas en cantidad, toda aquella producción destruida por siniestros no garantizados.

5.2 Inspección inmediata: Como ampliación a lo expuesto en la Norma General de Peritación y para leguminosas grano el acto de inspección inmediata constará de dos fases:

a) Comprobación de documentos: En esta fase, se revisarán los datos reseñados en la declaración de seguro, y se cotejarán con los reflejados en la declaración de siniestro enviada por el asegurado.

b) Inspección práctica o de campo: En esta fase, se realizarán, en las parcelas, las comprobaciones mínimas que deben tenerse en cuenta para la verificación de los daños, así como para su cuantificación cuando proceda.

En el documento de inspección inmediata, además de las observaciones y comprobaciones que se indican en la Norma General de Peritación, para estos cultivos, se deberán constatar las siguientes:

1. Identificación de las parcelas siniestradas: comprobación de la superficie, especie, variedad y densidad de plantas existentes en la parcela, si procede.

2. Características de la parcela, en cuanto pueda afectar, en la valoración de los daños y para la estimación de la producción potencial, cuando proceda, en base a los factores condicionantes del cultivo (malas hierbas, homogeneidad, estado cultural y sanitario, condiciones edáficas y climáticas, tipo de semillas, variedad de siembra, cultivo, fecha de siembra, ...).

3. Determinación de la producción real esperada en la parcela cuando resulte posible según lo establecido en el apartado 5.3.3.

4. Descripción de los efectos producidos por el siniestro, sobre el cultivo.

Dependiendo del siniestro y el momento de ocurrencia, se tendrán en cuenta los siguientes factores:

A) Siniestros anteriores a la floración:

Se anotará y reconocerá la afección de los tallos, brotes y hojas, como consecuencia de los impactos del pedrisco.

B) Siniestros en floración o posteriores a la misma, se anotarán:

Floración a la que afecta y grado.

El número de vainas o semillas destruidas o perdidas.

El grado de afección de los órganos vegetativos (tallos, hojas,...).

De cualquier modo, el poder de recuperación dependerá de las características intrínsecas de la variedad en cuestión, técnica de cultivo desarrollado, etc., y del estado vegetativo en el momento de la ocurrencia del siniestro dentro de las garantías del seguro.

5. Fecha prevista de recolección.

5.3 Tasación definitiva: La tasación de los daños causados por un siniestro, tal y como se indica en la Norma General de Peritación, se efectuará antes de la recolección.

Cuando ello no fuera posible y el asegurado hubiera procedido a la recolección, se deberá comprobar si las muestras dejadas para la tasación reúnen las características establecidas en las Condiciones Generales de los Seguros Agrícolas, las Especiales que regulan este Seguro, y las establecidas en la presente Norma. Si ello no fuera así se suspenderá la tasación no realizándose valoración alguna, consignándose únicamente las características de las muestras de la parcela, aplicando lo dispuesto en dichas condiciones.

5.3.1 Muestras testigo: Como ampliación del apartado 5.1.2.4 de la Norma General de Peritación, si la tasación de los daños no se hubiese realizado, o no se hubiera llegado a un acuerdo, y el asegurado tuviera que proceder a la recolección entendiendo como tal la definición de las Condiciones Especiales, deberá dejar muestras testigo con las siguientes características:

El tamaño total de las muestras será como mínimo del 5 por 100 de la superficie total de la parcela siniestrada.

La distribución de las muestras testigo será uniforme en toda la parcela siniestrada.

Deberán ser representativas del estado del cultivo.

Las plantas que forman la muestra no deben haber sufrido ningún tipo de manipulación posterior al siniestro (paso del ganado, ...).

Recolección mecánica:

Franjas completas del ancho de corte de una cosechadora, segadora o arrancadora, y que comprendan líneas completas.

Recolección manual:

Cada franja comprenderá tres líneas o un acho de 1,5 metros, como mínimo.

En ambos casos supone dejar una de cada veinte franjas.

Como ampliación al apartado 5.1.2.4 de La Norma General, si el Perito de la Agrupación no hubiera realizado la tasación de la parcela siniestrada y se hubiera procedido a la recolección, el asegurado deberá prestar cuantos cuidados sean necesarios para el mantenimiento de las muestras hasta la realización de la tasación, durante un plazo máximo de veinte días desde la recolección o madurez comercial del producto, o de la fecha declarada por el asegurado para dicha recolección, siempre y cuando la declaración de siniestro se haya recibido en la Agrupación antes del inicio de la recolección.

Para aquellas declaraciones de siniestro que se reciban en la Agrupación durante la recolección o en fechas posteriores a la misma, el asegurado está obligado a mantener las muestras testigo durante veinte días contados a partir de la fecha de la recepción de la declaración de siniestro por la Agrupación.

Si se hubiera iniciado el procedimiento de tasación contradictoria, el asegurado mantendrá en todo caso y hasta su finalización, las muestras testigo.

Si las muestras hubiesen perdido su representatividad en este período, por causas imputables al asegurado, se estará a lo dispuesto en las Condiciones Generales y Especiales.

Para la evaluación de los porcentajes de daños en parcelas en las que se haya dejado las muestras testigo, con las características anteriores, se seguirán los mismos criterios de muestreo que los reflejados en el apartado 5.1 de esta Norma.

5.3.2 Valoración de daños: Únicamente se considera el daño en cantidad, cuantificándose éste sobre la producción real esperada de la parcela asegurada, expresándose en un porcentaje de la misma.

Se tomarán como base los hechos consignados en el documento de inspección inmediata, cuando éste hubiera sido levantado.

5.3.2.1 Siniestro de pedrisco: Para la cuantificación de los daños, se considerarán los efectos traumáticos ocasionados por este riesgo, en función de la fase del desarrollo del cultivo, en el momento del siniestro:

a) Siniestro anterior a la floración: La pérdida en cantidad se valorará como diferencia entre la producción real esperada y la producción real final de la parcela, ajustándose a la información obtenida en la inspección inmediata.

b) Siniestro posterior a la floración: Para la cuantificación de los daños, se realizará por una parte, el canteo de legumbres y semillas perdidas o destruidas, por incidencia directa del pedrisco sobre las mismas, corte de brotes, eliminación de flores. A estos se sumarán las pérdidas en peso de las semillas, como consecuencia de los daños sobre los órganos vegetativos de la planta (hojas, tallos), como diferencia entre el peso medio de las semillas de las plantas no afectadas y el de aquellas afectadas por el pedrisco.

5.3.2.2 Siniestro de incendio: Para la valoración de los daños ocasionados por un incendio, se procederá de la siguiente forma:

Medición de la parte afectada aplicando una pérdida del 100 por 100 sobre la producción quemada.

Determinación de la producción correspondiente a la superficie quemada, en base a los criterios:

La producción real esperada, de la parte no quemada, en las parcelas que son homogéneas.

Los restos de cosecha en la superficie afectada.

Observación de la densidad de vainas o semillas, procediendo a la estratificación de la parte afectada si fuera necesario.

Canteo y estimación del número medio de semillas por vaina o por unidad de muestreo para el aforo.

Aplicación del peso medio de las semillas. Este se obtendrá de la parte no afectada o en su defecto de las vainas indemnes que se encuentren diseminadas por el suelo. Cuando no sea posible la estimación de este peso medio dentro de la parcela afectada, se aplicará el de las parcelas colindantes de la misma variedad y condiciones similares teniendo en cuenta la humedad del grano.

El porcentaje de daño a aplicar será la relación entre la producción quemada y la producción real esperada del conjunto de la parcela.

5.3.3 Determinación de la producción real esperada: Al igual que para la valoración de los daños se diferenciará el siniestro de pedrisco y de incendio.

5.3.3.1 Pedrisco: La producción real final se determinará mediante el conteo o pesaje de la producción existente en las plantas maestreadas.

Para la obtención de la producción real esperada de una parcela pueden seguirse los siguientes criterios:

1. En siniestros anteriores a la floración, en la inspección previa, se podrá estimar únicamente la producción potencial esperada en la parcela.

En el acto de tasación se ajustará la producción potencial a la real esperada, como consecuencia de las condiciones climáticas, vegetativas, estado sanitario y cultural existentes en ese año, deduciendo las pérdidas ocasionadas por siniestros no amparados en el seguro.

2. En siniestros posteriores a la floración, la producción real esperada se fijará por

a) Mediante la aplicación directa de la relación:

$$\text{Producción real esperada} = \frac{\text{Producción real final} \times 100}{100 - \text{porcentaje de daño total}}$$

b) En función de la producción media de las muestras tomadas, en cada uno de los estratos, esta producción media será el resultado de aplicar al número medio de semillas por planta su peso medio.

5.3.3.2 Incendio: La producción real esperada en la parcela siniestrada se obtendrá como suma de la producción quemada en la parte afectada (según apartado 5.3.2.2) y la producción real esperada de la parte no afectada (según apartado 5.3.3.1).

5.3.4 Deduciones y compensaciones: El cálculo de las deducciones y compensaciones a que hubiere lugar conforme a lo establecido en las condiciones especiales del seguro y Norma General de Peritación, se efectuará de mutuo acuerdo, siempre que procedan y se hayan realizado.

El acta de tasación recogerá cuando proceda, según la normativa aplicable, las cantidades correspondientes al pago de las muestras testigo y su mantenimiento.

§ 89

Orden de 16 de febrero de 1989 por la que se aprueba la Norma Específica para la peritación de siniestros del cultivo de Aceituna de Mesa en el Seguro Agrario Combinado

Ministerio de Agricultura, Pesca y Alimentación
«BOE» núm. 46, de 23 de febrero de 1989
Última modificación: sin modificaciones
Referencia: BOE-A-1989-4236

De conformidad con lo dispuesto en el artículo 26 del Real Decreto 2329/1979, de 14 de septiembre («Boletín Oficial del Estado» de 9 de octubre) por el que se aprueba el Reglamento para la aplicación de la Ley 87/1978, de 28 de diciembre, de Seguros Agrarios Combinados, en cumplimiento de la Orden comunicada del Ministerio de Economía y Hacienda, de 27 de diciembre de 1985, por la que se constituye una Comisión para la elaboración de Normas de Peritación de Siniestros del Seguro Agrario Combinado, oídas las Organizaciones y Asociaciones de Agricultores, así como las Entidades aseguradoras, y a propuesta conjunta de los Ministerios de Economía y Hacienda y de Agricultura, Pesca y Alimentación, dispongo:

Artículo 1.

Se aprueba la Norma Específica para la peritación de siniestros del Cultivo de Aceituna de Mesa en el Seguro Agrario Combinado que figura como anexo a la presente Orden.

Artículo 2.

La presente Orden entrará en vigor al día siguiente de su publicación en el «Boletín Oficial del Estado».

ANEXO

Norma Específica de peritación de los daños ocasionados sobre la producción de Aceituna de Mesa amparada por el Seguro Agrario Combinado

1.º Marco legal. Se dicta la presente Norma Específica de Peritación como desarrollo de la General, aprobada por Orden de 21 de julio de 1986 («Boletín Oficial del Estado» número 182, del 31 de julio).

2.º Objeto de la Norma. Establecer las líneas de actuación que deben tenerse en cuenta en la peritación de daños ocasionados sobre la producción de Aceituna para Mesa amparada por el Seguro Agrario Combinado.

3.º Ámbito de la Norma. Será de aplicación para la evaluación de los daños producidos por el riesgo amparado en las producciones de Aceituna para Mesa.

4.º Definiciones. Además de las recogidas en la Norma General, son de aplicación las que a efectos del seguro se fijan en las condiciones especiales.

5.º Procedimiento para la peritación de daños. El procedimiento para la peritación de daños se realizará en dos fases: Inspección inmediata y tasación. Estas dos fases podrán coincidir en una sola en aquellos siniestros cercanos a la recolección.

Tanto la estimación inicial, si procede, de los daños en la inspección inmediata, como la determinación de los mismos, de la Producción Real Esperada y de la Producción Real Final en la segunda fase o tasación, se realizará mediante muestreo según las características de la parcela.

5.1 Muestreo:

Las muestras en cada parcela se tomarán mediante sistema aleatorio, sistemático o estratificado, si fuese procedente.

Se considera como unidad de muestreo el árbol completo, incluyendo el espacio que ocupa la proyección de la copa sobre el terreno, teniendo en cuenta la orografía de este.

A) Elección de muestras: Para la toma de muestras se tendrán en cuenta los siguientes puntos:

a) Excluir todos los árboles de la población comprendidos en las dos primeras filas que delimitan el contorno de la parcela y líneas colindantes a elementos permanentes del interior de la misma, excepto cuando éstas constituyan una proporción importante de la parcela o de su parte dañada, en cuyo caso las muestras se repartirán proporcionalmente al número de árboles existentes en cada grupo.

b) Se excluirán, igualmente, aquellos árboles que no sean representativos del conjunto muestreado, sustituyéndolos por los más próximos.

c) En el caso de procederse a un muestreo aleatorio estratificado, las muestras se distribuirán proporcionalmente al número de árboles existente en cada estrato (variedad, producciones, daño,...).

d) Las muestras mínimas a tomar son:

Número de unidades muestrales	Marco posición	Número de unidades muestrales mínimas
1 Ud/50 olivos, hasta 500 olivos.	Regular.	3 Ud/parcela.
1 Ud/100 olivos, exc. 500 olivos.		

Marco-posición: Las muestras elegidas estarán distribuidas regular y uniformemente por toda la superficie de la parcela.

Número de unidades muestrales mínimas: En todo caso, el número de unidades mínimas a tomar por la parcela será de tres muestras.

B) Cuantificación y/o valoración de las pérdidas: Se procederá al conteo y estudio pormenorizado de los frutos existentes en el suelo y en el árbol de los elegidos como muestras.

1.º Las aceitunas caídas por el pedrisco en cada árbol se obtienen de la siguiente forma:

a) Si es pequeña la caída se contabilizarán todas las aceitunas.

b) Si es inoperante el sistema anterior, se efectuará el canteo del siguiente modo:

División del suelo en sectores.

Conteo de las aceitunas derribadas o caídas, dentro de una porción representativa de cada sector.

Extensión de los resultados a la superficie ocupada por cada sector.

Media ponderada de los sectores.

2.º Para la valoración de las pérdidas en calidad en las aceitunas que quedan en el árbol, se procede a la obtención de una muestra de aceitunas con un mínimo de 100 aceitunas por árbol muestra, obteniéndose proporcionalmente según la distribución de las mismas en cada zona del árbol y orientación de la tormenta.

Para la elección de estos frutos se escogerán ramas tipo del árbol en diferentes posiciones, y se examinarán todos los frutos de la rama, desde el exterior hasta el interior.

En las determinaciones realizadas en los muestreos, no se contabilizará como pérdida en cantidad y/o calidad toda aquella producción destruida o dañada por siniestros no garantizados.

5.2 Inspección inmediata: Como ampliación de lo expuesto en la Norma General de Peritación, el acto de Inspección Inmediata constará de dos fases:

a) Comprobación de documentos: En esta fase se revisarán los datos reseñados en la declaración de seguro, y se cotejarán con los reflejados, en la declaración de siniestro enviada por el asegurado.

b) Inspección práctica o de campo: En esta fase se realizarán las comprobaciones mínimas en parcelas, que deben tenerse en cuenta para la verificación de los datos de la declaración de seguro, así como la cuantificación de las pérdidas cuando proceda.

En el documento de Inspección Inmediata, además de las observaciones y comprobaciones que se indican en la Norma General de Peritación, para este cultivo, se deberá constatar las siguientes:

1. Identificación de las parcelas siniestradas, comprobación de la superficie y cultivar o variedad.

2. Características de la parcela en cuanto pueda afectar, en la valoración de los daños y en la estimación de la Producción Real Esperada, cuando proceda, en base a:

Condicionantes de la explotación (homogeneidad, condiciones edáficas, riego...).

Número de árboles o pies/Ha, y estratificación de los mismos, según: Edad, variedad, vecería, porte del árbol, poda, carga,...

Grado de afección por el incumplimiento de algunas de las condiciones técnicas mínimas de cultivo y otros siniestros no cubiertos.

3. Descripción y estimación de las pérdidas ocasionadas por el siniestro sobre el cultivo mediante el conteo del número medio de frutos caídos por el pedrisco en los árboles, según apartado B.

4. Determinación de la superficie afectada en la parcela siniestrada.

5. Determinación, cuando proceda, de la producción recolectada hasta la fecha de ocurrencia del siniestro (verdeo).

6. Fecha prevista de recolección.

5.3 Tasación: La tasación de los daños causados por un siniestro, tal y como se indica en la Norma General, se efectuará antes de la recolección.

Cuando ello no fuera posible, y el asegurado hubiera procedido a la recolección, se deberá comprobar si las muestras testigo dejadas para la tasación reúnen las condiciones de representatividad determinadas en las Condiciones Generales de los Seguros Agrícolas, Especiales que regulan este Seguro y lo establecido en la presente Norma. Si ello no fuera así se suspenderá la tasación, no realizándose valoración alguna, consignándose en el documento de inspección las características de las muestras existentes en la parcela, aplicando lo dispuesto en dichas condiciones.

5.3.1 Muestras testigo: Como ampliación del apartado 5.1.2.4 de la Norma General de Peritación, para efectuar la inspección inmediata y si la tasación de los daños no se hubiese realizado o no se hubiera llegado a un acuerdo, y el asegurado tuviera que proceder a la recolección deberá dejar muestras testigo con las siguientes características:

Árboles completos, y proyección de la copa sobre el terreno sin ningún tipo de manipulación posterior al siniestro.

El tamaño de las muestras testigos será como mínimo del 5 por 100 del número total de árboles de la parcela siniestrada, con un mínimo de tres árboles para parcelas con menos de 60 árboles.

La distribución de los árboles elegidos para formar la muestra testigo en la parcela deberá ser uniforme, dejando un árbol de cada 20, a partir de uno elegido aleatoriamente y contabilizando en todas las direcciones.

Las muestras deberán ser representativas del conjunto de la población y reflejar proporcionalmente las distintas variedades o cultivares, vecería, edad, marcos.

Como ampliación al apartado 5.1.2.4 de la Norma General, si el Perito de la Agrupación no hubiera realizado la tasación de la parcela siniestrada y se hubiera procedido a la recolección, el asegurado deberá prestar cuantos cuidados sean necesarios para el mantenimiento de las muestras hasta la realización de la tasación, durante un plazo máximo de veinte días desde la recolección o madurez comercial del producto o de la fecha declarada por el asegurado para dicha recolección, siempre y cuando la declaración de siniestro se haya recibido en la Agrupación antes del inicio de la recolección.

Para aquellas declaraciones de siniestro que se reciban en la Agrupación durante la recolección o en fechas posteriores a la misma, el asegurado está obligado a mantener las muestras testigo durante veinte días, contados a partir de la fecha de la recepción de la declaración de siniestro por la Agrupación.

Si se hubiera iniciado el procedimiento de tasación contradictoria, el asegurado mantendrá en todo caso y hasta su finalización las muestras testigo.

Si los árboles dejados como muestras hubiesen perdido su representatividad en este periodo por causas imputables al asegurado, se estará a lo dispuesto en las condiciones generales y especiales.

Para la evaluación de los daños en parcelas en las que se haya dejado las muestras testigo, con las características anteriores, se seguirán los mismos criterios de muestreo que los reflejados en el apartado 5.1 de esta Norma, a excepción del marco-posición.

5.3.2 Daños en cantidad: Para la determinación de los daños, se tomarán como referencia los hechos consignados en el documento de inspección inmediata, cuando este hubiera sido levantado.

Dependiendo del momento de ocurrencia del o los siniestros, la valoración de los daños producidos por la caída de drupas será diferente, siendo:

a) Siniestros que hayan ocurrido durante el crecimiento de la drupa:

Se tendrá en cuenta la posible recuperación de las pérdidas a consecuencia del incremento del peso que experimente el resto de las drupas por el aclareo de frutos sufrido en los árboles.

Las pérdidas máximas vendrán dadas por la diferencia entre la producción real esperada y la producción real final de la parte afectada de la parcela, con el límite máximo establecido, como consecuencia de aplicar al número de frutos caídos el peso medio de las aceitunas de dicha variedad en la zona no afectada o el resultante de las pesadas practicadas en la producción real final de los árboles muestra, eligiendo el menor de los dos.

b) Siniestros ocurridos después del máximo desarrollo de las drupas:

Las pérdidas vendrán dadas al dividir el número medio de aceitunas caídas por árbol por el número medio de aceitunas que entran en un kilogramo recolectado.

En el caso de siniestros en recolección, se considerarán tanto las drupas que se encuentren en el árbol como en el suelo.

El daño causado por un siniestro vendrá dado por la relación de la suma de las pérdidas sufridas respecto de la producción real esperada, todo ello en la parte afectada de la parcela viniendo expresada en un porcentaje de la misma.

5.3.3 Daños en calidad: La valoración de estos daños se realizará sobre los árboles elegidos como muestras, de la siguiente forma:

1. Se clasificarán los frutos en cuanto a:

Frutos ilesos y con leves señales de rozadura o magulladura de la epidermis a consecuencia del pedrisco, los cuales sean aptos para ser comercializados.

Frutos dañados sólo por pedrisco en los que se observan lesiones que hagan el producto no comercial.

Frutos que presenten, con anterioridad a la fecha de ocurrencia del siniestro, deformaciones y daños por siniestros no cubiertos, pudiendo contener o no, en el momento de su clasificación, lesiones de pedrisco.

2. Se obtendrá el porcentaje medio de aceitunas dañadas en árbol al relacionar las dañadas sólo de pedrisco con la resultante de sumar estas con las sanas.

3. Una vez determinado el número de frutos que entra en un kilogramo, se fijará el número de kilogramos afectados en la parcela.

4. La pérdida en calidad así obtenida podrá estar afectada por un factor «K» de minoración de daños, cuando coexistan factores que afecten a la calidad de las aceitunas, no imputables al riesgo cubierto, como por ejemplo:

Deficiente estado sanitario y cultural de la parcela.

Falta de desarrollo, coloración, ..., de las aceitunas para la variedad así muestreada.

Defectos en las aceitunas, como manchas, heridas, deformaciones, daños de plagas y enfermedades.

Este factor por lo antedicho se aplicará cuando las características de la producción de la parcela afectada sea inferior a la calidad media que debe reunir la producción de una parcela «tipo» de la misma variedad, obtenida según el buen quehacer del agricultor en la comarca.

5. Las pérdidas en calidad se obtendrán sobre la producción resultante de deducir a la producción real esperada los daños en cantidad.

5.3.4 Daño total: Para el cálculo de la pérdida total deberá sumarse la pérdida en cantidad y en calidad una vez reflejadas estas en porcentaje, según lo establecido a estos efectos en el Condicionado Especial del Seguro.

5.3.5 Deducciones y compensaciones: Las deducciones por aprovechamiento residual (para Almazara) se realizarán conforme a lo establecido en las condiciones especiales que regulan este Seguro.

El cálculo de las demás deducciones y compensaciones a que hubiere lugar, conforme a lo establecido en las condiciones especiales del seguro y Norma General de Peritación, se efectuará de mutuo acuerdo, siempre que procedan y se hayan realizado.

El acta de tasación recogerá, cuando proceda, según la normativa aplicable, las cantidades correspondientes al pago de las muestras testigo y su mantenimiento.

5.3.6 Estimación de producciones: No se considerará a efectos de producción real final ni real esperada aquella producción destruida o dañada por siniestros no garantizados y que no podría comercializarse por incumplimiento de las normas de calidad del mercado interior vigentes.

5.3.6.1 Producción real final: Se obtendrá a partir del conteo y/o pesada de las aceitunas existentes en los árboles elegidos como muestra en el momento de la recolección.

5.3.6.2 Producción real esperada: Para la obtención de la producción real esperada de una parcela de olivar o sector de ésta podrán seguirse los siguientes criterios:

1. En siniestros tempranos que afecten durante el desarrollo de la drupa se ajustará en el momento de la tasación la producción real esperada, como consecuencia de las condiciones climáticas, vegetativas, estado sanitario y cultural existentes en este año.

2. En siniestros ocurridos una vez alcanzado el desarrollo normal de los frutos, la producción real esperada vendrá dada por:

a) Mediante la aplicación directa, en base a los datos obtenidos, de la siguiente relación:

P.R.E. = P.R.F. + kilogramos caídos.

P.R.E. = Producción real esperada.

P.R.F. = Producción real final.

En el caso de que el muestreo haya sido estratificado el cálculo será ponderado.

b) En función de la producción media de las muestras tomadas en cada uno de los estratos. Esta producción media será el resultado de dividir el número medio de frutos por árbol por el número medio de aceitunas por kilogramo en los árboles muestreados.

Tabla I

Coeficiente de conversión: Factor «K»

Aceitunas cuyas características intrínsecas permitan ser comercializadas para mesa: 1.

Aceitunas cuyas características impliquen su destino a Almazara: 0,50.

§ 90

Orden de 16 de febrero de 1989 por la que se aprueba la Norma Específica para la peritación de siniestros del cultivo de Uva de Vinificación en el Seguro Agrario Combinado

Ministerio de Agricultura, Pesca y Alimentación
«BOE» núm. 46, de 23 de febrero de 1989
Última modificación: sin modificaciones
Referencia: BOE-A-1989-4237

De conformidad con lo dispuesto en el artículo 26 del Real Decreto 2329/1979, de 14 de septiembre («Boletín Oficial del Estado» de 9 de octubre), por el que se aprueba el Reglamento para la aplicación de la Ley 87/1978, de 28 de diciembre, de Seguros Agrarios Combinados, en cumplimiento de la Orden comunicada del Ministerio de Economía y Hacienda de 27 de diciembre de 1985, por la que se constituye una Comisión para la elaboración de Normas de Peritación de Siniestros del Seguro Agrario Combinado, oídas las Organizaciones y Asociaciones de Agricultores, así como las Entidades aseguradoras, y a propuesta conjunta de los Ministerios de Economía y Hacienda y de Agricultura, Pesca y Alimentación, dispongo:

Artículo 1.

Se aprueba la Norma Específica para la Peritación de Siniestros del Cultivo de Uva de Vinificación en el Seguro Agrario Combinado que figura como anexo a la presente Orden.

Artículo 2.

La presente Orden entrará en vigor al día siguiente de su publicación en el «Boletín Oficial del Estado».

ANEXO

Norma Específica de Peritación de los Daños de Helada y Pedrisco ocasionados sobre la producción de uva de vinificación amparada por el Seguro Agrario Combinado

1.º *Marco legal.* Se dicta la presente Norma Específica de Peritación como desarrollo de la Norma General, aprobada por Orden de 21 de julio de 1986 («Boletín Oficial del Estado» número 182, del 31 de julio).

2.º *Objeto de la Norma.* Establecer las líneas de actuación que deben tenerse en cuenta en la peritación de daños ocasionados sobre las producciones de uva de vinificación amparadas por el Seguro Agrario Combinado.

3.º *Ámbito de la Norma.* Será de aplicación para la evaluación de los daños producidos por los riesgos amparados en las producciones de uva con destino a vinificación.

4.º *Definiciones.* Además de las recogidas en la Norma General, son de aplicación las que a efectos del Seguro se fijan en las condiciones especiales.

5.º *Procedimiento para la peritación de daños.* El procedimiento para la peritación de daños se realizará en dos fases, inspección inmediata y tasación. Estas dos fases podrán coincidir en una sola en aquellos siniestros cercanos a la recolección.

La estimación de los daños en la inspección inmediata, su cuantificación en la segunda fase o tasación, así como la determinación de la producción real esperada y la producción real final, se realizara mediante muestreo según las características de la parcela.

5.1 Muestreo:

Las muestras en cada parcela se tomarán mediante muestreo aleatorio, sistemático o estratificado si fuese procedente.

Se considera unidad de muestreo la cepa.

Elección de las muestras. Para la toma de muestras se tendrán en cuenta los siguientes puntos:

a) Excluir todas las cepas de la población comprendidas en las dos primeras filas que delimitan el contorno de la parcela y líneas colindantes a elementos permanentes del interior de la misma, excepto cuando éstas constituyan una proporción importante de la parcela o de su parte dañada, en cuyo caso las muestras se repartirán proporcionalmente al número de cepas existentes de cada grupo.

b) Se excluirán, igualmente, aquellas cepas que no sean representativas del conjunto muestreado.

c) En el caso de procederse a un muestreo aleatorio estratificado, las muestras se distribuirán proporcionalmente al número de individuos de la población existente en cada estrato.

d) Las muestras mínimas a tomar son:

Número de cepas	Posición	Marco	Suplemento por exceso
Seis Ud./parcela.	Diagonal	1 x 6	3 Ud./Ha.
	o línea	2 x 3	

Posición. La posición indica la disposición de las muestras sobre la parcela. Así, la línea significa que las muestras se tomarán a lo largo de una línea, en varias líneas.

Marco. El primer número indica el número de cepas a tomar en cada línea. El segundo indica el número de líneas a muestrear en la parcela.

Suplemento por exceso: Cuando la superficie de la parcela sea superior a una hectárea, el número de muestras será el número mínimo por parcela, más el suplemento por exceso fijado.

Tanto para la cuantificación de los daños como para el aforo de la producción real final y producción real esperada, se procederá al estudio, pormenorizado de los elementos (yemas, racimos, etc.) de las cepas elegidas como muestra.

En las determinaciones realizadas en los muestreos, no se contabilizarán a efectos de producción real esperada, ni, por lo tanto, como pérdidas en cantidad, toda aquella producción destruida por siniestros no garantizados.

5.2 **Inspección inmediata.** Como ampliación a lo expuesto en la Norma General de Peritación, el acto de inspección inmediata constara de dos fases:

a) **Comprobación de documentos.** En esta fase se revisarán los datos reseñados en la declaración de Seguro, y se cotejarán con los reflejados en la declaración de siniestro enviada por el asegurado.

b) **Inspección práctica o de campo.** En esta fase se realizarán en las parcelas las comprobaciones mínimas, que deben tenerse en cuenta para la verificación de los daños, así como su cuantificación cuando proceda.

En el documento de inspección inmediata, además de las observaciones y comprobaciones que se indican en la Norma General de Peritación para Uva de Vinificación, deberán constar las siguientes:

- I. Identificación de las parcelas siniestradas, comprobación de la superficie y variedad.
- II. Estado fenológico del cultivo en el momento de la ocurrencia del siniestro.
- III. Características de la parcela en cuanto puede afectar en la valoración de los daños

en base a:

Factores condicionantes de cultivo (homogeneidad, estado cultural y sanitario, condiciones edáficas ...).

Número de cepas y estratificación de las mismas, según edad, tipo de poda y carga etc.

IV. Estimación de la pérdida ocasionada por la incidencia del siniestro sobre el producto asegurado.

Dependiendo del siniestro y el momento de ocurrencia, se tendrán en cuenta los siguientes factores:

A) Siniestros cuyo efecto es la destrucción total de yemas o brotes herbáceos. Se determinarán los siguientes valores:

a.1 = Número de yemas o brotes por cepa perdidos totalmente por el siniestro garantizado.

a.2 = Número de yemas o brotes que formen la «carga» de la cepa y que hubieran sido viables si no hubiera ocurrido el siniestro garantizado.

La relación entre ambos valores determinará el límite máximo de pérdidas atribuibles a dichos siniestros, debiéndose ajustar posteriormente en el acto de tasación en función de la recuperación de la viña en estudio.

B) En siniestros sobre racimo a partir del estado fenológico «F», cuyo efecto es la destrucción total o parcial del mismo, se determinarán, según proceda, los siguientes factores en función del siniestro acaecido:

b.1 = Número de racimos perdidos totalmente.

b.2 = Número de racimos con pérdida de partes del mismo.

b.3 = Número de racimos con bayas afectadas.

b.4 = Número de racimos totales de la cepa.

En lo que respecta a los puntos b.2 y b.3, se detallará, en la medida que sea posible, dependiendo del desarrollo del racimo y de la variedad que se trate, todas aquellas estimaciones que faciliten la cuantificación posterior del daño en el momento de la tasación.

En todos los casos se reflejará el estado fenológico de la planta en el momento en que se ha producido el siniestro, así como el supuesto de siniestro de pedrisco, el grado de afección, en órganos vegetativos (pámpanos, superficie foliar, etc.), lesiones que pueden incidir en el producto asegurado, cuantificándose la repercusión de estos daños en el acto de tasación.

V. Fecha prevista de recolección.

VI. Determinación de la producción real esperada en la parcela cuando resulte posible, según lo establecido en el apartado 5.3.4.

5.3 Tasación definitiva. La tasación de los daños causados por un siniestro, tal y como se indica en la Norma General, se efectuará antes de la recolección.

Cuando ello no fuera posible y el asegurado hubiera procedido a la recolección, se deberá comprobar si las muestras dejadas para la tasación reúnen las características establecidas en las condiciones generales de los Seguros Agrícolas, las especiales que regulan este Seguro y las establecidas en la presente Norma. Si no fuera así, se suspenderá la tasación, no realizándose valoración alguna, consignándose únicamente las características de las muestras de la parcela, aplicando lo dispuesto en dichas condiciones.

5.3.1 Muestras testigo. Como ampliación del apartado 5.1.2.4 de la Norma General de Peritación, si la tasación de los daños no se hubiese realizado o no se hubiera llegado a un

acuerdo y el asegurado tuviera que proceder a la recolección, deberá dejar muestras testigo con las siguientes características:

Cepas completas sin ningún tipo de manipulación posterior al siniestro.

El tamaño de las muestras testigo será, como mínimo, del 5 por 100 del número total de cepas de la parcela siniestrada.

La distribución de las cepas elegidas para formar la muestra testigo en la parcela deberá ser uniforme, dejando una fila completa de cada 20, en aquellos casos que por la extensión de la parcela esto sea posible, o formando una disposición regular (cruz, aspa, etc.) si no lo fuera.

Las muestras deberán ser representativas del conjunto de la población.

Como ampliación al apartado 5.1.2.4 de la Norma General, si el Perito de la Agrupación no hubiera realizado la tasación de la parcela siniestrada y se hubiera procedido a la recolección, el asegurado deberá prestar cuantos cuidados sean necesarios para el mantenimiento de las muestras hasta la realización de la tasación, durante un plazo máximo de veinte días desde la recolección o madurez comercial del producto o de la fecha declarada por el asegurado para dicha recolección, siempre y cuando la declaración de siniestro se haya recibido en la Agrupación antes del inicio de la recolección.

Para aquellas declaraciones de siniestro que se reciban en la Agrupación durante la recolección o en fechas posteriores a la misma, el asegurado está obligado a mantener las muestras testigo durante veinte días, contados a partir de la fecha de la recepción de la declaración de siniestro por la Agrupación.

Si se hubiera iniciado el procedimiento de tasación contradictoria, el asegurado mantendrá, en todo caso y hasta su finalización, las muestras testigo.

Si las cepas dejadas como muestras hubiesen perdido su representatividad en este periodo, por causas imputables al asegurado, se estará a lo dispuesto en las condiciones generales y especiales.

Para la evaluación de los daños en parcelas en las que se haya dejado las muestras testigo, con las características anteriores, se seguirán los mismos criterios de muestreo que los reflejados en el apartado 5.1 de esta Norma, a excepción del marco y la posición.

5.3.2 Valoración de daños en cantidad. Para la determinación de estos daños, se tomarán como referencia los hechos consignados en el documento de inspección inmediata, cuando éste hubiera sido levantado.

Dependiendo del siniestro y el momento de ocurrencia, en el acto de tasación se cuantificarán los siguientes valores:

a) En siniestros cuyo efecto haya sido la destrucción total de las yemas o brotes herbáceos se determinarán los siguientes factores de recuperación:

a.1 = Por emisión de nuevos brotes portadores de racimos que sean susceptibles de ser recolectados.

Se obtendrán teniendo en cuenta el número de brotes o sarmientos aparecidos a partir de yemas (secundarias, ciegas, casqueras, etc.) que sean portadores de racimos susceptibles de ser recolectados y comercializables antes de la finalización del periodo de garantía.

a.2 = Por posible incremento en peso de los racimos existentes por la falta de competencia de lo perdido.

Se obtendrá por comparación: De peso, de tamaño, de forma etc., de los racimos antes mencionados con los racimos «medios» de la misma variedad, zona y comarca, obtenidos según las condiciones de cultivo existentes en ese año.

Estos factores de recuperación minorarán el límite máximo de daño establecido en la Inspección Inmediata.

b) En siniestros que afecten al racimo, cuyo efecto es la destrucción total o parcial del mismo, se delimitarán las estimaciones realizadas en la inspección inmediata en lo que refiere a los puntos b.2 y b.3 del apartado 5.2 de esta Norma, comprobando la evolución de heridas, contusiones y pérdidas parciales que hubieran tenido lugar en los racimos existentes en las cepas muestreadas.

Con las determinaciones realizadas en la inspección inmediata y con las consideraciones citadas en el párrafo anterior, se obtendrá un daño en cada racimo, promediándose al conjunto de la cepa muestreada y globalizándose a un valor medio ponderado de la parcela siniestrada.

c) En siniestros acaecidos cercanos a la recolección en el acto de tasación se procederá directamente a la determinación de los daños estudiando en cada racimo de las cepas muestreadas las bayas perdidas y/o destruidas, respecto del total, promediándose a un valor para el conjunto de la parcela.

En el supuesto de ocurrencia de siniestros de helada en recolección, los daños en cantidad se obtendrán aplicando la tabla I, teniendo en cuenta el número de racimos afectados por cepa y su grado de afección y los días que restan a la recolección.

En cualquiera de los anteriormente supuestos a), b) y c), para siniestros de pedrisco, se tendrán en cuenta, si procede, las pérdidas producidas por lesiones en órganos vegetativos de la cepa, como pámpanos, hojas, etc., aplicándose para ello los valores que figuran en la tabla II, en función del estado vegetativo en que acaeció el siniestro y porcentaje de daños en cantidad considerados anteriormente.

5.3.3 Aforo de la producción real final. Se determinará por conteo o pesaje de la cosecha, existente en las cepas muestreadas.

En caso de que el muestreo haya sido estratificado, este cálculo será ponderado.

5.3.4 Estimación de la producción real esperada: Para la obtención de la producción real esperada se seguirán los siguientes criterios:

1. Mediante la aplicación, en base a los datos obtenidos, de la siguiente relación:

$$\text{Producción real esperada} = \frac{\text{Producción real final}}{100 - \text{porcentaje daño total}} \times 100$$

2. En función de la producción media de las muestras tomadas. Esta producción media será el resultado de aplicar, para dicha parcela y campaña, al número medio de racimos por cepa, su peso medio, de no haber ocurrido el siniestro garantizado.

En el caso de que del muestreo haya sido estratificado, este cálculo será ponderado.

5.3.5 Deducciones y compensaciones. El cálculo de las deducciones y compensaciones a que hubiera lugar conforme a lo establecido en las condiciones generales y especiales del Seguro, si se han realizado y procede, se efectuará de mutuo acuerdo.

El Acta de Tasación recogerá, cuando proceda, según la normativa aplicable, las cantidades correspondientes al pago de las muestras testigo y su mantenimiento.

Tabla I

Porcentajes de pérdida en peso de un racimo afectado por siniestro de helada en recolección en función del número de días desde la ocurrencia de la helada a la recolección

	Días que han pasado desde el siniestro								
	1	2	3	4	5	6	7	8	Siguientes
Porcentaje pérdida en peso.	0	5	10	15	20	25	35	40	40

Estos porcentajes son de aplicación para aquellos racimos de la cepa muestreada con síntomas manifiestos de daños por helada (necrosamiento del pedúnculo, pérdida rápida de peso, etc.).

En el caso de que el siniestro acaezca una vez iniciada la vendimia en la zona, es decir, se hayan abierto las bodegas para la entrega de uva, el límite máximo de daños a considerar es el 25 por 100 en los racimos afectados (seis días desde la ocurrencia del siniestro)

En casos singulares puede superarse el límite máximo establecido en el párrafo anterior hasta el límite establecido en la tabla, en función de las características del agricultor de la zona y del siniestro, debiendo, en todo caso, el mismo dar prioridad en la recolección a las parcelas siniestradas.

Tabla II

Pérdida en cantidad por la incidencia del siniestro en órganos vegetativos (pámpanos, hojas, ...)

FASE VEGETATIVA	Porcentaje de daños en relación al porcentaje de daños directos			
	00-20	21-40	41-60	61-80
A la fructificación.	00-02	02-04	04-08	08-10
Al envero.	00-04	04-06	06-08	08-10
A la maduración.	00-02	02-03	03-04	04-05

(1) Dichas pérdidas se calculan en función del porcentaje de daños sobre órganos fructíferos y de la fase vegetativa en que acaezca el siniestro.

(2) Estos porcentajes, cuando proceda, aplicarán sobre la producción restante de deducir los daños en cantidad ya considerados.

§ 91

Orden de 16 de febrero de 1989 por la que se aprueba la Norma Específica para la peritación de siniestros del cultivo de la Coliflor en el Seguro Agrario Combinado

Ministerio de Agricultura, Pesca y Alimentación
«BOE» núm. 46, de 23 de febrero de 1989
Última modificación: sin modificaciones
Referencia: BOE-A-1989-4238

De conformidad con lo dispuesto en el artículo 26 del Real Decreto 2329/1979, de 14 de septiembre («Boletín Oficial del Estado» de 9 de octubre) por el que se aprueba el Reglamento para la aplicación de la Ley 87/1978, de 28 de diciembre, de Seguros Agrarios Combinados, en cumplimiento de la Orden comunicada del Ministerio de Economía y Hacienda, de 27 de diciembre de 1985, por la que se constituye una Comisión para la elaboración de Normas de Peritación de Siniestros del Seguro Agrario Combinado, oídas las Organizaciones y Asociaciones de Agricultores, así como las Entidades aseguradoras, y a propuesta conjunta de los Ministerios de Economía y Hacienda y de Agricultura, Pesca y Alimentación, dispongo:

Artículo 1.

Se aprueba la Norma Específica para la peritación de siniestros del Cultivo de Coliflor en el Seguro Agrario Combinado que figura como anexo a la presente Orden.

Artículo 2.

La presente Orden entrará en vigor al día siguiente de su publicación en el «Boletín Oficial del Estado».

ANEXO

Norma Específica de peritación de los daños de helada y pedrisco ocasionados sobre la producción de coliflor amparada por el Seguro Agrario Combinado

1.º *Marco legal.* Se dicta la presente Norma Específica de Peritación como desarrollo de la General, aprobada por Orden de 21 de julio de 1986 («Boletín Oficial del Estado» número 182, del 31 de julio).

2.º *Objeto de la Norma.* Establecer las líneas de actuación que deben tenerse en cuenta en la peritación de daños ocasionados sobre la producción de coliflor amparada por el Seguro Agrario Combinado.

3.º *Ámbito de la Norma.* Será de aplicación para la evaluación de los daños producidos por los riesgos amparados en las producciones de coliflor.

4.º *Definiciones.* Además de las recogidas en la Norma General, son de aplicación las que a efectos del seguro se fijan en las condiciones especiales.

5.º *Procedimiento para la peritación de daños.* El procedimiento para la peritación de daños se realizará en dos fases, inspección inmediata y tasación.

5.1 Inspección inmediata: Como ampliación a lo expuesto en la Norma General de Peritación, el acto de inspección inmediata constará de dos fases:

a) Comprobación de documentos: En esta fase, se revisarán los datos reseñados en la declaración de seguro, y se cotejarán con los reflejados en la declaración de siniestro enviada por el asegurado.

b) Inspección práctica o de campo: En esta fase, se realizarán tanto las comprobaciones mínimas en parcelas que deben tenerse en cuenta para la verificación de los daños declarados, así como su cuantificación cuando proceda.

En el documento de inspección inmediata, además de las observaciones y comprobaciones que se indican en la norma general de peritación, para estos cultivos deberán constar los siguientes:

1. Identificación de las parcelas siniestradas, comprobación de la superficie, variedad y número de plantas.

2. Estimación de la producción potencial de la parcela cuando proceda, en base a las condiciones normales de carácter edáfico, climático, varietal, de plantación y cultivo.

3. Peso medio de la pella coronada (pella con hojas cortadas, siendo ésta totalmente visible), si ello es posible.

4. Determinación, en su caso, de la pérdida ocasionada por la incidencia del siniestro sobre el producto asegurado.

5. Verificación, si procede, del grado de afectación de los riesgos, en la masa foliar de la planta.

De cualquier modo, el poder de recuperación (y por tanto los daños finales) dependerá de las características intrínsecas de la variedad en cuestión, técnica de cultivo desarrollada, etc., y del estado vegetativo del cultivo en el momento de ocurrencia del siniestro dentro de las garantías del seguro.

6. Determinación de la producción recolectada, en aquellos siniestros ocurridos en recolección.

7. Estado vegetativo del cultivo en el momento de ocurrencia del siniestro.

8. Fecha prevista de recolección.

5.2 Tasación: La tasación de los daños causados por un siniestro, tal y como se indica en la norma general, se efectuará antes de la recolección.

Cuando ello no fuera posible, y el asegurado hubiera procedido a la recolección, se deberá comprobar si las muestras dejadas para la tasación reúnen las características, establecidas en las condiciones generales de los seguros agrícolas y especiales que regulan este seguro y lo establecido en la presente norma. Si ello no fuera así, se suspenderá la tasación, no realizándose valoración alguna consignándose únicamente las características de las muestras existentes en la parcela, aplicando lo dispuesto en dichas condiciones.

Para la realización de la tasación se seguirán los siguientes pasos:

5.2.1 Muestreo: La evaluación de los daños y determinación de la producción real esperada y real final de la parcela se realizará sobre muestras tomadas mediante sistema aleatorio, sistemático, o estratificado, si fuese procedente.

Elección de muestras: Para la toma de muestras se tendrán en cuenta los siguientes puntos:

a) Excluir todos los individuos de la población, comprendidos en las dos primera filas de plantas próximas a los márgenes y líneas permanentes del interior de la misma, excepto cuando éstas constituyan una proporción importante de la parcela o de su parte dañada, en cuyo caso las muestras se repartirán proporcionalmente al número de plantas existentes de cada grupo.

b) Se excluirán, igualmente, aquellas plantas que no sean representativas del conjunto muestreado.

c) En el caso de procederse a un muestreo aleatorio estratificado, las muestras se distribuirán proporcionalmente al número de individuos de la población existente en cada estrato.

d) Se considera unidad de muestreo 10 plantas consecutivas en línea.

e) Las muestras mínimas a tomar son:

Número de unidades muestrales: 3 unidades/parcela. Marco-posición: 1 x 3. Suplemento por exceso: 2 Ud/Ha.

Marco-posición: El primer número indica el número de unidades muestrales en cada posición. El segundo indica el número de posiciones a realizar en la parcela.

Suplemento por exceso: Cuando la superficie de la parcela sea superior a una hectárea el número de unidades muestrales será el número mínimo por parcela, más el suplemento por exceso de 2 Un/Ha.

Tanto para la determinación de los daños como para la estimación de la producción real esperada y real final se procederá al estudio y cuantificación del total de las plantas elegidas como muestra.

5.2.2 Muestra testigo: Como ampliación del apartado 5.1.2.4 de la Norma General de Peritación, si la tasación de los daños no se hubiese realizado, o no se hubiera llegado a un acuerdo, y el asegurado tuviera que proceder a la recolección, deberá dejar muestras testigo con las siguientes características:

Las plantas que forman la muestra no deben de haber sufrido ningún tipo de manipulación posterior al siniestro.

El tamaño de las muestras testigo será como mínimo del 5 por 100 del número total de plantas de la parcela siniestrada.

La distribución de las plantas elegidas para formar la muestra testigo en la parcela, deberá ser uniforme, dejando una línea completa de cada 20 a lo largo de la misma.

En cualquier caso, además de lo anterior, las muestras deberán ser representativas del conjunto de la población.

Como ampliación del apartado 5.1.2.4 de la Norma General de Peritación, si el Perito de la Agrupación no hubiera realizado la tasación de la parcela siniestrada y se hubiera procedido a la recolección, el asegurado deberá prestar cuantos cuidados sean necesarios para el mantenimiento de las muestras hasta la realización de la tasación, durante un plazo máximo de veinte días desde la recolección o madurez comercial del producto o de la fecha declarada por el asegurado para la recolección, siempre y cuando la declaración de siniestro se haya recibido en la Agrupación antes del inicio de la recolección.

Para aquellas declaraciones de siniestro que se reciban en la Agrupación durante la recolección o en fechas posteriores a la misma, el asegurado está obligado a mantener las muestras testigo durante veinte días, contados a partir de la fecha de la recepción de la declaración de siniestro por la Agrupación.

Si se hubiera iniciado el procedimiento de tasación contradictoria, el asegurado mantendrá en todo caso y hasta su finalización, las muestras testigos.

Si las muestras hubiesen perdido su representatividad en este período, por causas imputables al asegurado, se estará a lo dispuesto en las condiciones generales y especiales.

Para la evaluación de los daños en parcelas en las que se haya dejado las muestras testigo, con las características anteriores, se seguirán los mismos criterios de muestreo que los reflejados en el apartado 5.2.1 de esta Norma.

5.2.3 Daños en cantidad: Se obtendrán teniendo en cuenta los siguientes puntos:

Conteo de las pellas perdidas o destruidas por la incidencia directa del agente causante del daño sobre el producto asegurado. Asignando el peso medio, se obtiene la pérdida en kilogramos.

Determinación de la pérdida de peso de las pellas, debido a la incidencia del siniestro sobre órganos vegetativos (hojas) diferentes al producto asegurado. Estas pérdidas se obtendrán como diferencia entre la producción real esperada una vez deducida, cuando proceda, los daños en cantidad considerados en el anterior punto, y la producción recolectada.

5.2.4 Daños en calidad: La valoración de estos daños se realizará sobre las plantas elegidas como muestras, de la siguiente forma:

1. Se tipificarán las pellas existentes, según la sintomatología del daño, de acuerdo con la tabla II.

No se considerarán en esta valoración las pellas no comercializables por causas no amparadas por el seguro, así como aquellas pellas que por su desarrollo no van a alcanzar al final de las garantías el tamaño, etc., de la variedad en cuestión.

2. La pérdida en calidad, se fijará inicialmente en un valor traducido a kilogramos, aplicando los baremos que figuran en la tabla II. Asimismo, estas pérdidas se obtendrán sobre la producción resultante de deducir a la producción real esperada los daños en cantidad.

3. La pérdida en calidad así obtenida, se multiplicará por un factor K de valor máximo 1 que asimila toda la producción a una categoría única, y que se obtendrá por aplicación de los coeficientes de conversión que figuran en la tabla I, de la siguiente manera:

Se clasificarán las pellas elegidas de mutuo acuerdo, en las calidades indicadas en la tabla I, haciendo abstracción, en su caso, de los daños producidos por los riesgos cubiertos.

El porcentaje de pellas respecto del total existente de cada calidad, se multiplicará por su correspondiente coeficiente, siendo el factor K el resultado de sumar los anteriores productos.

Este factor se aplicará cuando las características de la producción de la parcela afectada sea inferior a la calidad media que debe reunir la producción de una parcela «tipo» de la misma variedad, obtenida según el buen quehacer del horticultor en la comarca.

A título orientativo deberá aplicarse el factor K, cuando coexistan factores que puedan afectar a la calidad de las pellas, no imputables al riesgo cubierto, como por ejemplo:

Deficiente estado sanitario y cultural de la parcela.

Falta de desarrollo de las pellas para la variedad así muestreada.

Defectos en la pella, como manchas, heridas, deformaciones, daños de plagas y enfermedades, lanosidades, quemaduras, decoloraciones, defecto de estructura (separación de corimbos), malformaciones.

5.2.5 Daño total: Para el cálculo del daño total deberá sumarse la pérdida en cantidad y en calidad una vez reflejadas en porcentaje sobre la producción real esperada.

5.2.6 Deducciones y compensaciones: El cálculo de las compensaciones y deducciones se efectuará de mutuo acuerdo, conforme a lo establecido en las condiciones generales y especiales del seguro, si se han realizado y procede, aplicando lo dispuesto en el grupo III de la tabla II.

El acta de tasación recogerá, cuando proceda, según la normativa aplicable las cantidades correspondientes al pago de las muestras testigo y su mantenimiento.

5.2.7 Estimación de cosecha: Para la obtención de la producción real esperada se seguirán los siguientes criterios:

1. Se ajustará, en su caso, la producción potencial a la real esperada, como consecuencia de las condiciones climáticas, vegetativas, estado sanitario y cultural existentes en este año, deduciendo las pérdidas ocasionadas por siniestros no amparados por el seguro.

2. En función de la producción media de las muestras tomadas en cada uno de los estratos, aplicando a cada planta su peso medio, antes de la ocurrencia del siniestro garantizado.

No podrá considerarse como producción real esperada, aquella producción que no alcanza las características comerciales (diámetro mínimo de 9 centímetros, etc.), típicas de la variedad para ser recolectadas, antes de la finalización del período de garantía y la que no podría comercializarse legalmente por incumplimiento de los requisitos mínimos de comercialización por causas no imputables a los riesgos garantizados.

TABLA I

Coefficientes de conversión

Cualidades para todas las clases	Coefficiente de conversión
Primera.	1
Segunda.	0,8
Tercera.	0,6

TABLA II

Pérdidas de calidad por helada y pedrisco

Grupo	Sintomatología de daños	Porcentaje daños
I	Exentas de señales de helada y/o pedrisco.	0
II	Daños superficiales de helada y pedrisco, siempre que la superficie dañada sea menor que una tercera parte del diámetro de la pella.	30-60
III	Pellas no aptas para consumo en fresco, destinados a encurtidos.	80-100

Observaciones:

Los porcentajes de depreciación en los diferentes intervalos, se aplicarán en relación a la dimensión de los síntomas.

Para el cálculo de la superficie dañada, se sumarán la longitud y anchura máxima de éstas, y se comparará con el diámetro de la inflorescencia o «pella».

Nota: No se computarán en ningún caso:

Las pellas que no fueran recolectadas dentro del período de garantía.

Las pellas que aún llegando a la madurez comercial dentro de las garantías, no cumplen los requisitos mínimos de comercialización.

Las pellas que habiendo llegado a la madurez comercial, no se recolecten por cuestiones comerciales, ajenas al seguro.

§ 92

Orden de 16 de febrero de 1989 por la que se aprueba la Norma Específica para la peritación de siniestros del cultivo de Cereales de Invierno en el Seguro Agrario Combinado

Ministerio de Agricultura, Pesca y Alimentación
«BOE» núm. 46, de 23 de febrero de 1989
Última modificación: sin modificaciones
Referencia: BOE-A-1989-4239

De conformidad con lo dispuesto en el artículo 26 del Real Decreto 2329/1979, de 14 de septiembre («Boletín Oficial del Estado» de 9 de octubre), por el que se aprueba el Reglamento para la aplicación de la Ley 87/1978, de 28 de diciembre, de Seguros Agrarios Combinados, en cumplimiento de la Orden comunicada del Ministerio de Economía y Hacienda de 27 de diciembre de 1985, por la que se constituye una Comisión para la elaboración de Normas de Peritación de Siniestros del Seguro Agrario Combinado, oídas las Organizaciones y Asociaciones de Agricultores, así como las Entidades aseguradoras, y a propuesta conjunta de los Ministerios de Economía y Hacienda y de Agricultura, Pesca y Alimentación, dispongo:

Artículo 1.

Se aprueba la Norma Específica para la peritación de siniestros del Cultivo de Cereales de Invierno en el Seguro Agrario Combinado que figura como anexo a la presente Orden.

Artículo 2.

La presente Orden entrará en vigor al día siguiente de su publicación en el «Boletín Oficial del Estado».

ANEXO

Norma Específica de peritación de los daños ocasionados de Pedrisco e Incendio sobre la Producción de Cereales de Invierno amparada por el Seguro Agrario Combinado

1.º Marco legal.

Se dicta la presente Norma Específica de Peritación como desarrollo de la General, aprobada por Orden de 21 de julio de 1986 («Boletín Oficial del Estado» número 182, del 31, de julio).

2.º Objeto de la Norma.

Establecer las líneas de actuación que deben tenerse en cuenta en la peritación de daños ocasionados sobre las producciones de cereales de invierno, amparadas por el Seguro Agrario Combinado.

3.º Ámbito de la Norma.

Será de aplicación para la evaluación de los daños producidos por los riesgos amparados en las producciones de trigo (género *Triticum*), cebada (género *Hordeum*), avena (género *Avena*), centeno (género *Secale*) y triticale (cruzamiento de los géneros *Triticum* y *Secale*).

4.º Definiciones.

Además de las recogidas en la Norma General, son de aplicación las definiciones que a efectos del seguro se fijan en las condiciones especiales.

5.º Procedimiento para la peritación de daños.

La peritación de daños se realizará en dos fases: Inspección inmediata y tasación. Estas dos fases podrán coincidir en una sola en aquellos siniestros cercanos a la recolección.

La estimación de los daños en la inspección inmediata, si procediera, su cuantificación en la segunda fase o tasación, así como la determinación de la producción real esperada y la producción real final, se realizará mediante muestreo según características de la parcela.

5.1 Muestreo:

Las muestras en cada parcela se tomarán mediante muestreo aleatorio, sistemático o estratificado si fuese procedente.

Por lo que respecta a la unidad de muestreo, ésta se considerará distinta para la evaluación del porcentaje de daño de pedrisco y para la determinación de la producción real final o esperada. A saber:

Para la evaluación del porcentaje de daño: Al menos 20 centímetros en línea o número de plantas equivalente a las comprendidas en esta distancia, tomadas de forma conjunta.

Para la determinación de producciones: Al menos 0,25 metros cuadrados.

Elección de muestras: Para la toma de muestras se tendrán en cuenta los siguientes puntos:

a) Excluir cinco metros en todo el contorno de la parcela y elementos permanentes del interior de la misma, excepto cuando éstos constituyan una proporción importante de la parcela o de su parte dañada, en cuyo caso las muestras se repartirán proporcionalmente.

b) Dentro de las muestras se excluirán todas las plantas o hijuelos, que debido a siniestros no amparados, no sean representativas o no alcancen la altura suficiente para ser recolectadas.

c) En el caso de procederse a un muestreo aleatorio estratificado, las muestras se distribuirán proporcionalmente a la superficie correspondiente a cada estrato.

d) Las muestras mínimas a tomar son:

Fin del muestreo	Unidad de muestreo	Número de muestras	Suplemento por exceso
Evaluación del daño.	0,20 m lineales.	4	1 por cada Ha
Aforo.	0,25 m ² .	2	1 por cada 3 Ha

La toma de cada muestra para la determinación del aforo llevará aparejada la recogida de otra, colindante, cuyo fin sea la evaluación del porcentaje de daño. El resto de las muestras para dicha evaluación se tomará mediante muestreo aleatorio, estratificado o no, según proceda.

Sí la superficie de la parcela es inferior a 0,5 hectáreas, el número de muestras mínimas se reducirá a la mitad tanto para la evaluación del porcentaje de daño como para el aforo.

Suplemento por exceso: Cuando el fin de muestreo sea la evaluación del porcentaje de daño y la superficie de la parcela sea superior a una hectárea, el número de muestras será el número mínimo por parcela, más el suplemento por exceso fijado.

Si el fin del muestreo es el aforo y la superficie de la parcela es superior a tres hectáreas, el número de muestras será el mínimo por parcela, más el suplemento por exceso fijado.

Tanto para la cuantificación de los porcentajes de daños como para el aforo de la producción real final y producción real esperada, se procederá al estudio pormenorizado de los elementos muestrales:

En caso de discrepancias en cuanto a representatividad de las muestras, se procederá al aumento del número de éstas con exclusión para el cálculo de los valores extremos.

Debido a las características intrínsecas de la parcela, se podrá proceder a realizar la tasación mediante muestreos por cosechadora, siempre y cuando se estime conveniente por ambas partes.

En las determinaciones realizadas en los muestreos, no se contabilizará a efectos de producción real esperada, ni por lo tanto como pérdida en cantidad, toda aquella producción destruida por siniestros no garantizados.

5.2 Inspección inmediata:

Como ampliación de lo expuesto en la Norma General de Peritación, el acto de inspección inmediata constará de dos fases:

a) Comprobación de documentos: En esta fase se revisarán los datos reseñados en la declaración de seguro, y se cotejarán con los reflejados en la declaración de siniestro enviada por el asegurado.

b) Inspección práctica o de campo: En esta fase se realizarán las comprobaciones mínimas en parcelas, que deben tenerse en cuenta para la verificación de los daños declarados, así como su cuantificación cuando proceda.

En el documento de inspección inmediata, además de las observaciones y comprobaciones que se indican en la Norma General de Peritación, para estos cultivos se deberán constatar las siguientes:

1. Identificación de las parcelas siniestradas, comprobación de la superficie, especie, variedad y densidad de plantas, si procede.

2. Características de la parcela en cuanto pueda afectar a la valoración de los daños por factores condicionantes de cultivo (malas hierbas, homogeneidad, estado cultural y sanitario, condiciones edáficas y climáticas, tipo de semilla, variedad de siembra, cultivo, fecha de siembra, ...).

3. Determinación de la producción real esperada en la parcela cuando resulte posible, según lo establecido en el apartado 5.3.3.

4. En todos los casos se reflejará la fase del ciclo vegetativo en el momento en que se produjo el siniestro, así como las lesiones que puedan incidir en el producto asegurado, cuantificándose la repercusión de estos daños en el acto de tasación.

5. Fecha prevista de recolección.

5.3 Tasación definitiva:

La tasación de los daños causados por un siniestro tal y como se indica en la Norma General de Peritación, se efectuará antes de la recolección y una vez haya alcanzado el producto su madurez comercial.

Cuando ello no fuera posible y el asegurado hubiera procedido a la recolección, se deberá comprobar si las muestras dejadas para la tasación reúnen las características establecidas en las condiciones generales de los Seguros Agrícolas y Especiales que regulan este seguro y lo establecido en la presente Norma. Si ello no fuera así, se suspenderá la tasación no realizándose valoración alguna, consignándose únicamente las características de las muestras de la parcela, aplicando lo dispuesto en dichas condiciones.

Para la realización de la tasación, se seguirán los siguientes pasos:

5.3.1 Muestras testigo: Como ampliación del apartado 5.1.2.4 de la Norma General de Peritación, si la tasación de los daños no se hubiese realizado, o no se hubiera llegado a un acuerdo y el asegurado tuviera que proceder a la recolección, deberá dejar muestras testigo con las siguientes características:

Franjas completas del ancho de corte de una cosechadora o segadora en toda la superficie de la parcela.

El tamaño total de las muestras será como mínimo del 5 por 100 de la superficie total de la parcela siniestrada.

La distribución de las muestras testigo (bandas del ancho de corte de una cosechadora o segadora) será uniforme en toda la parcela siniestrada.

Deberán ser representativas del estado de cultivo.

Las plantas que forman la muestra no deben haber sufrido ningún tipo de manipulación posterior al siniestro (paso de ganado, etc.).

Como ampliación al apartado 5.1.2.4 de la Norma General, si el Perito de la Agrupación no hubiera realizado la tasación de la parcela siniestrada y se hubiera procedido a la recolección, el asegurado deberá prestar cuantos cuidados sean necesarios para el mantenimiento de las muestras hasta la realización de la tasación, durante un plazo máximo de veinte días desde la recolección o madurez comercial del producto o de la fecha declarada por el asegurado para dicha recolección, siempre y cuando la declaración del siniestro se haya recibido en la Agrupación antes del inicio de la recolección.

Para aquellas declaraciones de siniestro que se reciban en la Agrupación durante la recolección o en fechas posteriores a la misma, el asegurado está obligado a mantener las muestras testigo durante veinte días, contados a partir de la fecha de la recepción de la declaración de siniestro por la agrupación.

Si se hubiera iniciado el procedimiento de tasación contradictoria, el asegurado mantendrá en todo caso y hasta su finalización, las muestras testigo.

Si las muestras hubiesen perdido su representatividad en este período, por causas imputables al asegurado, se estará a lo dispuesto en las condiciones generales y especiales.

Para la evaluación del porcentaje de daños en parcelas en las que se haya dejado las muestras testigo, con las características anteriores, se seguirán los mismos criterios de muestreo que los reflejados en el apartado 5.1 de esta Norma.

5.3.2 Valoración de daños: Únicamente se considerará el daño en cantidad, cuantificándose éste sobre la producción real esperada de la parcela asegurada, expresándose en un porcentaje de la misma.

Se tomarán como referencia los hechos consignados en el documento de inspección inmediata, cuando éste hubiera sido levantado:

5.3.2.1 Siniestro de pedrisco: Para la cuantificación de los daños se considerarán los efectos traumáticos ocasionados por este riesgo.

Para la concreción del daño total, se determinarán las espigas o panículas perdidas completamente por la ocurrencia del siniestro, así como el daño sobre éstas, y seguidamente, cuando proceda, el daño producido sobre otros órganos de la planta.

a) Daños por pérdida total de espigas o panículas: Cuando exista pérdida total de la espiga o panícula bien por corte del tallo o desprendimiento de todos los granos, se aplicará un daño del 100 por 100.

Asimismo, se considerará este daño en el caso en que como consecuencia de un doblamiento del tallo, la espiga o panícula no pueda ser recolectada por medios técnicamente adecuados.

b) Daño por pérdida parcial de espigas o panículas: Son las relaciones porcentuales entre los granos perdidos y los totales de cada espiga o panícula.

c) Otro tipo de daños: Se consideran los derivados de lesiones en tallo siempre y cuando en el momento del siniestro mantuviese sus funciones específicas, así como los derivados de enganches y acodamientos de espigas como consecuencia de un siniestro en fase de espigado.

Cuando la lesión producida en el tallo sea el doblado se distinguirá entre doblado bajo, medio y alto, entendiendo por doblado bajo aquel que se manifiesta en el tercio inferior del tallo; doblado medio cuando tiene lugar en el tercio medio del tallo y doblado alto cuando se produce en el tercio superior.

Si las lesiones son en tallo, el porcentaje de daño irá en función del tipo de lesiones y del número de días comprendido entre la ocurrencia del siniestro y la maduración. Para la determinación de estos daños se aplicará la tabla número 1.

Si los daños se derivan de enganches o acodamientos de espigas o último internudo, los mismos se evaluarán aplicando la tabla número 2.

Los daños de ambas tablas serán acumulables.

Con las consideraciones citadas se obtendrá un daño en cada planta muestreada, promediándose el conjunto de aquellos y globalizándose en un valor medio ponderado de la parcela siniestrada.

5.3.2.2 Siniestro de incendio: Para la valoración de los daños ocasionados por un incendio se procederá de la siguiente forma:

Medición de la parte afectada aplicando una pérdida del 100 por 100 sobre la producción quemada.

Determinación de la producción quemada.

Determinación de producción real esperada del conjunto de la parcela.

El porcentaje de daño a aplicar será la relación entre la producción quemada y la producción real esperada del conjunto de la parcela.

Para la determinación de la producción quemada los pasos a seguir serán:

Observación de la densidad de espigas o grasos procediendo a la estratificación de la parte afectada si fuera necesario.

Conteo de aquellas y estimación del número medio de granos por espiga o por unidad de muestreo para el aforo.

Aplicación del peso medio del grano. Este se obtendrá de la parte de parcela no afectada o en su defecto de las espigas indemnes que se encuentren diseminadas por el suelo. Cuando no sea posible la estimación de este peso medio dentro de la parcela afectada, se aplicará el de las parcelas colindantes de la misma variedad y condiciones similares, teniendo en cuenta la humedad del grano.

5.3.3 Determinación de la producción real esperada: Al igual que para la valoración de los daños se diferenciará el siniestro de pedrisco y de incendio.

5.3.3.1 Pedrisco: Se seguirán los siguientes criterios:

1.º Se procederá a la determinación de la producción real final mediante cualquiera de los sistemas siguientes:

Pesado del conjunto de granos de las unidades de muestreo.

Conteo de espigas o panículas, número de granos medio de éstas y aplicación del peso medio del grano.

Aforo obtenido directamente por cosechadora.

Para la obtención de la producción real esperada de una parcela se aplicará directamente la fórmula:

$$\text{Producción real esperada} = \frac{\text{Producción real final} \times 100}{100 - \text{porcentaje de daño total}}$$

2.º Ajustando la producción potencial a la real esperada, como consecuencia de las condiciones climáticas, vegetativas, estado sanitario y cultural, existentes en ese año, deduciendo las pérdidas ocasionadas por siniestros no amparados por el seguro.

5.3.3.2 Incendio: La producción real esperada en la parcela siniestrada se obtendrá como suma de la producción quemada en la parte afectada (según apartado 5.3.2.2) y la producción real esperada de la parte no afectada (según apartado 5.3.3.1).

5.3.4 Deduciones y compensaciones: El cálculo de las deducciones y compensaciones a que hubiere lugar conforme a lo establecido en las condiciones especiales del seguro y Norma General de Peritación, se efectuará de mutuo acuerdo, siempre que procedan y se hayan realizado.

El acta de tasación recogerá, cuando proceda, según la normativa aplicable las cantidades correspondientes al pago de las muestras testigo y su mantenimiento.

Tabla número 1

Daño máximo por lesiones en tallo en tasación definitiva

Tipo de daño	Número de días antes de la maduración												
	70	60	55	50	45	40	35	30	25	20	15	10	0
Contusiones tallo.	5	10	10	8	8	6	6	4	4	2	1	0	0
Doblados bajos.	–	–	35	40	45	40	30	20	15	10	5	0	0
Doblados medios.	–	–	30	32	35	30	25	15	10	5	0	0	0
Doblados altos.	–	–	–	–	20	15	13	10	5	0	–	–	–

Doblado bajo: En el tercio inferior del tallo.

Doblado medio: En el tercio medio del tallo.

Doblado alto: En el tercio superior del tallo.

Tabla número 2

Daños máximos como consecuencia de enganches y acodamientos en espigas o último internudo en tasación definitiva

Espigas enganchadas: 35 por 100.

Espigas acodadas: 25 por 100.

Último internudo ondulado fuerte: 15 por 100.

Último internudo ondulado medio: 10 por 100.

Último internudo ondulado leve: 0 por 100.

Espigas enganchadas: Aquellas que en el momento de la madurez tienen su ápice, las barbas o aristas pegadas a la vaina.

Espigas acodadas: El raquis está fuertemente angulado.

Último internudo ondulado: Es el acodamiento del internudo inferior a te espiga, variando desde un angulamiento leve a prácticamente un zig-zag.

§ 93

Orden de 16 de febrero de 1989 por la que se aprueba la Norma Específica para la peritación de siniestros del cultivo de Lúpulo en el Seguro Agrario Combinado

Ministerio de Agricultura, Pesca y Alimentación
«BOE» núm. 46, de 23 de febrero de 1989
Última modificación: sin modificaciones
Referencia: BOE-A-1989-4240

De conformidad con lo dispuesto en el artículo 26 del Real Decreto 2329/1979, de 14 de septiembre («Boletín Oficial del Estado» de 9 de octubre), por el que se aprueba el Reglamento para la aplicación de la Ley 87/1978, de 28 de diciembre, de Seguros Agrarios Combinados, en cumplimiento de la Orden comunicada del Ministerio de Economía y Hacienda, de 27 de diciembre de 1985, por la que se constituye una Comisión para la elaboración de Normas de Peritación de Siniestros del Seguro Agrario Combinado, oídas las Organizaciones y Asociaciones de Agricultores, así como las Entidades Aseguradoras, y a propuesta conjunta de los Ministerios de Economía y Hacienda y de Agricultura, Pesca y Alimentación, dispongo:

Artículo 1.

Se aprueba la Norma Específica para la peritación de siniestros del cultivo de Lúpulo en el Seguro Agrario Combinado que figura como anexo a la presente Orden.

Artículo 2.

La presente Orden entrará en vigor al día siguiente de su publicación en el «Boletín Oficial del Estado».

ANEXO

Norma Específica de peritación de los daños ocasionados sobre la producción de Lúpulo amparada por el Seguro Agrario Combinado

1.º Marco legal. Se dicta la presente Norma Específica de Peritación como desarrollo de la General, aprobada por Orden de 21 de julio de 1986 («Boletín Oficial del Estado» número 182, del 31, de julio).

2.º Objeto de la Norma. Establecer las, líneas de actuación que deben tenerse en cuenta en la peritación de daños ocasionados sobre la producción de Lúpulo amparadas por el Seguro Agrario Combinado.

3.º Ámbito de la Norma. Será de aplicación para la evaluación de los daños producidos por los riesgos amparados en las producciones de Lúpulo.

4.º Definiciones. Además de las recogidas en la Norma General, son de aplicación las que a efectos del seguro se fijan en las condiciones especiales de Lúpulo.

5.º Procedimiento para la peritación de daños. El procedimiento para la peritación de daños se realizará en dos fases: Inspección inmediata y tasación. Estas dos fases podrán coincidir en una sola en aquellos siniestros cercanos a la recolección.

La descripción de los daños en la inspección inmediata, su cuantificación en la segunda fase o tasación, así como la determinación de la producción real esperada y de la producción real final, se realizará mediante muestreo según las características de la parcela.

5.1 Muestreo:

Las muestras en cada parcela se tomarán mediante muestreo aleatorio, sistemático o estratificado, si fuese procedente.

Se considera como unidad de muestreo la planta completa.

Para la elección de muestras se tendrán en cuenta los siguientes criterios:

a) Excluir todas las plantas comprendidas en la línea o distancia equivalente a la misma, que delimita el contorno de la parcela y colindantes a elementos permanentes del interior de la misma, excepto cuando éstas constituyan una porción importante de la parcela o de su parte dañada, en cuyo caso las muestras se repartirán proporcionalmente.

b) Se excluirán todas las plantas que no sean representativas del conjunto muestreado.

c) En el caso de procederse a un muestreo aleatorio estratificado, las muestras se distribuirán proporcionalmente a la superficie correspondiente a cada estrato.

d) Las muestras mínimas a tomar son:

Número de unidades muestrales: Cinco unidades/parcela.

Marco: Uno por cinco.

Posición: Línea.

Suplemento por exceso: Cuatro unidades/hectárea.

Posición: La posición indica la disposición de las muestras sobre la parcela. Así la línea significa que las muestras se tomarán a lo largo de una línea, en varias líneas.

Marco: El primer número indica el número a tomar en cada línea y el segundo el número de líneas a muestrear en la parcela.

Suplemento por exceso: Cuando la superficie de la parcela sea superior a una hectárea el número de muestras será el número mínimo por parcela, más el suplemento mínimo por exceso fijado.

En las determinaciones realizadas en los muestreos no se contabilizarán a efectos de producción real esperada, ni por lo tanto, como pérdidas en cantidad, toda aquella producción destruida por siniestros no garantizados.

5.2 Inspección inmediata: Como ampliación a lo expuesto en la Norma General de Peritación y para Lúpulo el acto de Inspección Inmediata constará de dos fases:

a) Comprobación de documentos: En esta fase, se revisarán los datos reseñados en la declaración de seguro, y se cotejarán con los reflejados en la declaración de siniestro enviada por el asegurado.

b) Inspección práctica o de campo: En esta fase se realizarán en las parcelas las comprobaciones mínimas que deben tenerse en cuenta para la verificación de los daños, así como la cuantificación de las pérdidas cuando proceda.

En el documento de inspección inmediata, además de las observaciones y comprobaciones que se indican en la Norma General de Peritación, para estos cultivos, se deberán constatar las siguientes:

1. Identificación de las parcelas siniestradas, comprobación de la superficie, variedad y número de plantas existentes.

2. Características de la parcela en cuanto pueda afectar, en la valoración de los daños y en la estimación de la producción potencial, cuando proceda, en base a los factores condicionantes del cultivo (homogeneidad, estado cultural y sanitario, condiciones edáficas,...).

3. Descripción de los efectos producidos por el siniestro sobre el cultivo.

Dependiendo del siniestro y el momento de ocurrencia, se tendrán en cuenta los siguientes factores:

A) Siniestros anteriores a la floración: Se anotará y reconocerá la afección de los tallos, brotes y hojas, como consecuencia de los impactos del pedrisco.

B) Siniestros durante la floración, se estimará:

El número de flores o conos destruidos respecto del total.

El grado de afección de los órganos vegetativos tales como: Roturas de tallos, brotes, lesiones contusas en los mismos y pérdida de masa foliar.

De cualquier modo, el poder de recuperación dependerá de las características intrínsecas de la variedad en cuestión, técnica de cultivo desarrollado, etc., y del estado vegetativo del cultivo en el momento de la ocurrencia del siniestro dentro de las garantías del seguro.

4. Fecha prevista de recolección.

5.3 Tasación definitiva: La tasación de los daños causados por un siniestro, tal y como se indica en la Norma General de Peritación, se efectuará antes de la recolección.

Cuando ello no fuera posible y el asegurado hubiera procedido a la recolección, se deberá comprobar si las muestras dejadas para la tasación reúnen las características establecidas en las condiciones generales de los seguros agrícolas, las especiales que regulan este seguro, y las establecidas en la presente Norma. Si no fuera así se suspenderá la tasación, no realizándose valoración alguna, consignándose únicamente las características de las muestras de la parcela, aplicando lo dispuesto en dichas condiciones.

Para determinar los datos necesarios para la cuantificación de los daños se estudiarán las plantas elegidas como muestra, en su conjunto, estratificando dentro de la planta en función de la producción y del daño sin que ello conlleve al conteo o pesaje del total de los conos de las mismas.

5.3.1 Muestras testigo: Como ampliación al apartado 5.1.2.4 de la Norma General de Peritación, si la tasación de los daños no se hubiese realizado, o no se hubiera llegado a un acuerdo, y el asegurado tuviera que proceder a la recolección, entendiéndose como tal la definición de las condiciones especiales, deberá dejar muestras testigo con las siguientes características:

El tamaño total de las muestras será como mínimo del 5 por 100 del número total de plantas de la parcela siniestrada, excluyendo como muestra la línea que forma el contorno de la misma, o distancia equivalente.

La distribución de las muestras testigo será uniforme, estando cada una de ellas formada por grupos de tres líneas enteras consecutivas, siempre que la extensión de la parcela lo permita, o, en su caso, por fragmentos de 10 metros de longitud en líneas consecutivas repartidas por toda la parcela y que comprenden, como mínimo, el 5 por 100 del total de plantas.

Deberán ser representativas del estado de cultivo.

Las plantas que constituyen la muestra no deben haber sufrido ningún tipo de manipulación posterior al siniestro.

Como ampliación al apartado 5.1.2.4 de la Norma General, si el Perito de la Agrupación no hubiera realizado la tasación de la parcela siniestrada y se hubiera procedido a la recolección, el asegurado deberá prestar cuantos cuidados sean necesarios para el mantenimiento de las muestras hasta la realización de la tasación, durante un plazo máximo de veinte días desde la recolección o madurez comercial del producto o de la fecha declarada por el asegurado para dicha recolección, siempre y cuando la declaración del siniestro se haya recibido en la Agrupación antes del inicio de la recolección.

Para aquellas declaraciones de siniestro que se reciban en la Agrupación durante la recolección o en fechas posteriores a la misma, el Asegurado está obligado a mantener las muestras testigo durante veinte días, contados a partir de la fecha de la recepción de la declaración de siniestro por la Agrupación.

Si se hubiera iniciado el procedimiento de tasación contradictoria, el asegurado mantendrá en todo caso y hasta su finalización las muestras testigo.

Si las muestras hubiesen perdido su representatividad en este período, por causas imputables al asegurado, se estará a lo dispuesto en las Condiciones Generales y Especiales.

Para la evaluación de los daños en parcelas en las que se haya dejado las muestras testigo, con las características anteriores, se seguirán los mismos criterios de muestreo que los reflejados en el apartado 5.1 de esta Norma.

5.3.2 Valoración de daños: Únicamente se considera el daño en cantidad, cuantificándose éste sobre la producción real esperada de la parcela asegurada, expresándose en un porcentaje de la misma.

Para la cuantificación de los daños, se considerarán los efectos ocasionados por el siniestro, según la fase del desarrollo del cultivo:

a) Siniestro anterior a la floración: La pérdida en cantidad se valorará como diferencia entre la producción real esperada y la producción real final de la parcela, ajustándose aquella a las observaciones realizadas en la inspección inmediata.

b) Siniestro posterior a la floración: La cuantificación de los daños, se determinará, mediante la estimación de la pérdida de conos, por incidencia directa del pedrisco sobre: Los mismos, por rotura de tallos, brotes laterales, eliminación de conos y, en su caso, por la pérdida en peso como consecuencia de afecciones sobre otros órganos vegetativos considerados en la inspección inmediata, como la diferencia de peso entre los conos de las plantas afectadas y no afectadas por el pedrisco, excluyendo los efectos producidos por otras causas.

5.3.3 Estimación de la cosecha: La producción real final se determinará mediante la estimación de la producción existente en las plantas muestreadas.

Para la obtención de la producción real esperada de una parcela pueden seguirse los siguientes criterios:

1. En siniestros anteriores a la floración, en la inspección inmediata, se podrá estimar únicamente la producción potencial esperada en la parcela.

En el acto de tasación se ajustará la producción potencial a la real esperada, como consecuencia de las condiciones climáticas, estado sanitario y cultural, deduciendo las pérdidas ocasionadas por siniestros no amparados por el seguro.

2. En siniestros posteriores a la floración, la producción real esperada se fijará por:

a) Mediante la aplicación directa de la relación:

$$\text{Producción real esperada} = \frac{\text{Producción real final} \times 100}{100 - \text{porcentaje de daño total}}$$

b) En función de la producción media de las muestras tomadas en cada uno de los estratos.

Esta producción media será el resultado de aplicar al número medio de conos por planta su peso medio, antes de la ocurrencia del siniestro garantizado.

5.3.4 Deduciones y compensaciones: El cálculo de las deducciones y compensaciones a que hubiere lugar conforme a lo establecido en las condiciones especiales del seguro y Norma General de Peritación, se efectuará de mutuo acuerdo, siempre que procedan y se hayan realizado.

El acta de tasación recogerá, cuando proceda, según la normativa aplicable, las cantidades correspondientes al pago de las muestras testigo y su mantenimiento.

§ 94

Orden de 16 de febrero de 1989 por la que se aprueba la Norma Específica para la peritación de siniestros del cultivo de Aceituna de Almazara en el Seguro Agrario Combinado

Ministerio de Agricultura, Pesca y Alimentación
«BOE» núm. 46, de 23 de febrero de 1989
Última modificación: sin modificaciones
Referencia: BOE-A-1989-4241

De conformidad con lo dispuesto en el artículo 26 del Real Decreto 2329/1979, de 14 de septiembre («Boletín Oficial del Estado» de 9 de octubre), por el que se aprueba el Reglamento para la aplicación de la Ley 87/1978, de 28 de diciembre, de Seguros Agrarios Combinados, en cumplimiento de la Orden comunicada del Ministerio de Economía y Hacienda de 27 de diciembre de 1985, por la que se constituye una Comisión para la elaboración de Normas de Peritación de Siniestros del Seguro Agrario Combinado, oídas las Organizaciones y Asociaciones de Agricultores, así como las Entidades aseguradoras, y a propuesta conjunta de los Ministerios de Economía y Hacienda y de Agricultura, Pesca y Alimentación, dispongo:

Artículo 1.

Se aprueba la Norma Específica para la peritación de siniestros del Cultivo de Aceituna de Almazara en el Seguro Agrario Combinado que figura como anexo a la presente Orden.

Artículo 2.

La presente Orden entrará en vigor al día siguiente de su publicación en el «Boletín Oficial del Estado».

ANEXO

Norma Específica de peritación de los daños ocasionados sobre la producción de Aceituna de Almazara amparada por el Seguro Agrario Combinado

1.º *Marco legal.* Se dicta la presente Norma Específica de peritación como desarrollo de la general, aprobada por Orden de 21 de julio de 1986 («Boletín Oficial del Estado» número 182, del 31 de julio).

2.º *Objeto de la Norma.* Establecer las líneas de actuación que debe tenerse en cuenta en la peritación de daños ocasionados sobre la producción de Aceituna para Almazara amparada por el Seguro Agrario Combinado.

3.º *Ambito de la Norma.* Será de aplicación para la evaluación de los daños producidos por el riesgo amparado en las producciones de Aceituna para Almazara.

4.º *Definiciones.* Además de las recogidas en la norma general, son de aplicación las que a efectos del seguro se fijan en las condiciones especiales.

5.º *Procedimiento para la peritación de daños.* El procedimiento para la peritación de daños se realizará en dos fases, inspección inmediata y tasación. Estas dos fases podrán coincidir en una sola en aquellos siniestros cercanos a la recolección.

Tanto la estimación inicial, si procede, de los daños en la inspección inmediata, como la determinación de los mismos, de la producción real esperada y de la producción real final en la segunda fase o tasación, se realizará mediante muestreo según las características de la parcela.

5.1 Muestreo: Las muestras en cada parcela se tomarán mediante sistema aleatorio, sistemático o estratificado si fuese procedente.

Se considera como unidad de muestreo el árbol completo, incluyendo el espacio que ocupa la proyección de la copa sobre el terreno, teniendo en cuenta la orografía de éste.

A) Elección de muestras: Para la toma de muestras se tendrán en cuenta los siguientes puntos:

a) Excluir todos los árboles de la población comprendidos en las dos primeras filas que delimitan el contorno de la parcela y líneas colindantes a elementos permanentes del interior de la misma, excepto cuando estas constituyan una proporción importante de la parcela o de su parte dañada, en cuyo caso las muestras se repartirán proporcionalmente al número de árboles existentes en cada grupo.

b) Se excluirán, igualmente, aquellos árboles que no sean representativos del conjunto muestreado, sustituyéndolos por los más próximos.

c) En el caso de procederse a un muestreo aleatorio estratificado, las muestras se distribuirán proporcionalmente al número de árboles existente en cada estrato (variedad, producciones, daño,...).

d) Las muestras mínimas a tomar son:

Número de unidades muestrales	Marco Posición	Número de unidades muestrales mínimas
1 Ud/50 olivos, 500 olivos.	Regular	3 Ud/parcela
1 Ud/100 olivos, exc. 500 olivos.		

Marco-Posición: Las muestras elegidas estarán distribuidas regular y uniformemente por toda la superficie de la parcela.

Número de unidades muestrales mínimas: En todo caso, el número de unidades mínimas a tomar por parcela será de tres muestras.

B) Cuantificación y/o valoración de las pérdidas: Se procederá al conteo y estudio pormenorizado de los frutos existentes en el suelo de los árboles elegidos como muestras.

1.º Las aceitunas caídas por el pedrisco en cada árbol se obtienen de la siguiente forma:

a) Si es pequeña la caída se contabilizarán todas las aceitunas.

b) Si es inoperante el sistema anterior, se efectuará el conteo del siguiente modo:

División del suelo en sectores.

Conteo de las aceitunas derribadas o caídas dentro de una porción representativa de cada sector.

Extensión de los resultados a la superficie ocupada por cada sector.

Media ponderada de los sectores.

En las determinaciones realizadas en los muestreos no se contabilizará como pérdida aquella producción destruida o dañada por siniestros no garantizados.

5.2 Inspección inmediata: Como ampliación de lo expuesto en la norma general de peritación, el acto de inspección inmediata constará de dos fases:

a) Comprobación de documentos: En esta fase se revisarán los datos reseñados en la declaración de seguro y se cotejarán con los reflejados en la declaración de siniestro enviada por el asegurado.

b) Inspección práctica o de campo: En esta fase se realizarán las comprobaciones mínimas en parcelas, que deben tenerse en cuenta para la verificación de los datos de la declaración de seguro, así como la cuantificación de las pérdidas cuando proceda.

En el documento de inspección inmediata, además de las observaciones y comprobaciones que se indican en la norma general de peritación para este cultivo deberán constar las siguientes:

1. Identificación de las parcelas siniestradas, comprobación de la superficie y cultivar o variedad.

2. Características de la parcela en cuanto pueda afectar en la valoración de los daños y en la estimación de la producción real esperada, cuando proceda, en base a:

Condicionantes de la explotación (homogeneidad, condiciones edáficas, riego ...).

Número de árboles o pies/Ha y estratificación de los mismos, según: Edad, variedad, vecería, porte del árbol, poda, carga ...

Grado de afección por el incumplimiento de algunas de las condiciones técnicas mínimas de cultivo y otros siniestros no cubiertos.

3. Determinación de las pérdidas ocasionadas por el siniestro sobre el cultivo mediante el conteo del número medio de frutos caídos por el pedrisco en los árboles, según apartado B.

4. Determinación de la superficie afectada en la parcela siniestrada.

5. Determinación cuando proceda (variedad de doble aptitud) de la producción recolectada hasta la fecha de ocurrencia del siniestro.

6. Fecha prevista de recolección.

5.3 Tasación: La tasación de los daños causados por un siniestro, tal y como se indica en la norma general, se efectuará antes de la recolección.

Cuando ello no fuera posible, y el asegurado hubiera procedido a la recolección, se deberá comprobar si las muestras testigo dejadas para la tasación reúnen las condiciones de representatividad determinadas en las condiciones generales de los seguros agrícolas especiales que regulan este seguro y lo establecido en la presente norma. Si ello no fuera así se suspenderá la tasación, no realizándose valoración alguna, consignándose en el documento de inspección las características de las muestras existentes en la parcela, aplicando lo dispuesto en dichas condiciones.

5.3.1 Muestras testigo: Como ampliación del apartado 5.1.2.4 de la Norma General de Peritación, para efectuar la inspección inmediata y si la tasación de los daños no se hubiese realizado o no se hubiera llegado a un acuerdo y el asegurado tuviera que proceder a la recolección, deberá dejar muestras testigo con las siguientes características:

Árboles completos, proyección de la copa sobre el terreno sin ningún tipo de manipulación posterior al siniestro.

El tamaño de las muestras testigos será como mínimo del 5 por 100 del número total de árboles de la parcela siniestrada, con un mínimo de 3 árboles para parcelas con menos de 60 árboles.

La distribución de los árboles elegidos para formar la muestra testigo en la parcela deberá ser uniforme, dejando un árbol de cada 20, a partir de uno elegido aleatoriamente y contabilizando en todas las direcciones.

Las muestras deberán ser representativas del conjunto de la población y reflejar proporcionalmente las distintas variedades o cultivares, vecería, edad, marcos.

Como ampliación al apartado 5.1.2.4 de la Norma General, si el Perito de la Agrupación no hubiera realizado la tasación de la parcela siniestrada y se hubiera procedido a la recolección, el asegurado deberá prestar cuantos cuidados sean necesarios para el mantenimiento de las muestras hasta la realización de la tasación, durante el plazo máximo de veinte días desde la recolección o madurez comercial del producto o de la fecha declaradas por el asegurado para dicha recolección, siempre y cuando la declaración de siniestro se haya recibido en la Agrupación antes del inicio de la recolección.

Para aquellas declaraciones de siniestro que se reciban en la Agrupación durante la recolección o en fechas posteriores a la misma, el asegurado está obligado a mantener las

muestras testigo durante veinte días, contados a partir de la fecha de la recepción de la declaración de siniestro por la Agrupación.

Si se hubiera iniciado el procedimiento de tasación contradictoria, el asegurado mantendrá en todo caso y hasta su finalización las muestras testigo.

Si los árboles dejados como muestras hubiesen perdido su representatividad en este período, por causas imputables al asegurado, se estará a lo dispuesto en las condiciones generales y especiales.

Para la evaluación de los daños en parcelas en las que se haya dejado las muestras testigo, con las características anteriores, se seguirán los mismos criterios de muestreo que los reflejados en el apartado 5.1. de esta norma, a excepción del marco-posición.

5.3.2 Daños en cantidad: Para la determinación de los daños se tomarán como referencia los hechos consignados en el documento de inspección inmediata, cuando éste hubiera sido levantado.

Dependiendo del momento de ocurrencia del o los siniestros la valoración de los daños producidos por la caída de drupas será diferente, siendo:

a) Siniestros que hayan ocurrido durante el crecimiento de la drupa: Se tendrá en cuenta la posible recuperación de las pérdidas a consecuencia del incremento del peso que experimente el resto de las drupas por el aclareo de frutos sufrido en los árboles.

Las pérdidas máximas vendrán dadas por la diferencia entre la producción real esperada y la producción real final de la parte afectada de la parcela, con el límite máximo establecido, como consecuencia de aplicar al número de frutos caídos el peso medio de las aceitunas de dicha variedad en la zona no afectada o el resultante de las pesadas practicadas en la producción real final de los árboles muestra, eligiendo el menor de los dos.

b) Siniestros ocurridos después del máximo desarrollo de las drupas: Las pérdidas vendrán dadas al dividir el número medio de aceitunas caídas por árbol por el número medio de aceitunas que entran en un kilogramo recolectado.

El daño causado por un siniestro vendrá dado por la relación de la suma de las pérdidas sufridas respecto de la producción real esperada, todo ello en la parte afectada de la parcela de acuerdo con el condicionado especial del seguro, viniendo expresada en un porcentaje de la misma.

5.3.3 Deducciones y compensaciones: El cálculo de las deducciones y compensaciones a que hubiere lugar, conforme a lo establecido en las condiciones especiales del seguro y norma general de peritación, se efectuará de mutuo acuerdo, siempre que procedan y se hayan realizado.

El acta de tasación recogerá, cuando proceda, según la normativa aplicable, las cantidades correspondientes al pago de las muestras testigo y su mantenimiento.

5.3.4 Estimación de producciones: No se considerará a efectos de producción real final ni real esperada aquella producción destruida o dañada por siniestros no garantizados.

5.3.4.1 Producción real final: Se obtendrá a partir del conteo y/o pesada de las aceitunas existentes en los árboles elegidos como muestra en el momento de la recolección.

5.3.4.2 Producción real esperada: Para la obtención de la producción real esperada de una parcela de olivar o sector de esta podrán seguirse los siguientes criterios:

1. En siniestros tempranos que afecten durante el desarrollo de la drupa, la producción real esperada se ajustará en el momento de la tasación como consecuencia de las condiciones climáticas, vegetativas, estado sanitario y cultural existentes en este año.

2. En siniestros ocurridos una vez alcanzado el desarrollo normal de los frutos, la producción real esperada vendrá dada por:

a) Mediante la aplicación directa en base a los datos obtenidos de la siguiente relación:

$$PRE = PRF + \text{Kg. caídos}$$

PRE = Producción real esperada.

PRF = Producción real final.

En el caso de que el muestreo haya sido estratificado, el cálculo será ponderado.

§ 94 Peritación de siniestros del cultivo de Aceituna de Almazara en el Seguro Agrario Combinado

b) En función de la producción media de las muestras tomadas en cada uno de los estratos. Esta producción media será el resultado de dividir el número medio de frutos por árbol por el número medio de aceitunas por kilogramo en los árboles muestreados.

§ 95

Orden de 16 de febrero de 1989 por la que se aprueba la Norma Específica para la peritación de siniestros del cultivo de Uva de Mesa en el Seguro Agrario Combinado

Ministerio de Agricultura, Pesca y Alimentación
«BOE» núm. 46, de 23 de febrero de 1989
Última modificación: 18 de marzo de 1999
Referencia: BOE-A-1989-4242

De conformidad con lo dispuesto en el artículo 26 del Real Decreto 2329/1979, de 14 de septiembre («Boletín Oficial del Estado» de 9 de octubre), por el que se aprueba el Reglamento para la aplicación de la Ley 87/1978, de 28 de diciembre, de Seguros Agrarios Combinados, en cumplimiento de la Orden comunicada del Ministerio de Economía y Hacienda de 27 de diciembre de 1985, por la que se constituye una Comisión para la elaboración de Normas de Peritación de Siniestros del Seguro Agrario Combinado, oídas las Organizaciones y Asociaciones de Agricultores, así como las Entidades Aseguradoras y a propuesta conjunta de los Ministerios de Economía y Hacienda, y de Agricultura, Pesca y Alimentación, dispongo:

Artículo 1.

Se aprueba la norma específica para la peritación de siniestros del cultivo de uva de mesa en el Seguro Agrario Combinado que figura como anexo a la presente Orden.

Artículo 2.

La presente Orden entrará en vigor al día siguiente de su publicación en el «Boletín Oficial del Estado».

ANEXO

Norma específica para la peritación de siniestros del cultivo de uva de mesa en el seguro agrario combinado

1.º Marco legal.

Se dicta la presente norma específica de peritación como desarrollo de la general, aprobada por Orden de 21 de julio de 1986 «Boletín Oficial del Estado» número 182, del 31 de julio).

2.º Objeto de la norma.

Establecer las líneas de actuación que deben tenerse en cuenta en la peritación de daños ocasionados sobre las producciones de uva de mesa amparadas por el Seguro Agrario Combinado.

3.º Ámbito de la norma.

Será de aplicación para la evaluación de los daños producidos por los riesgos amparados en las producciones de uva con destino a uva de mesa.

4.º Definiciones.

Además de las recogidas en la norma general, son de aplicación las que a efectos del seguro se fijan en las condiciones especiales.

5.º Procedimiento para la peritación de daños.

El procedimiento para la peritación de daños se realizará en dos fases: Inspección inmediata y tasación. Estas dos fases podrán coincidir en una sola en aquellos siniestros cercanos a la recolección.

La estimación de los daños en la inspección inmediata, su cuantificación en la segunda fase o tasación, así como la determinación de la producción real esperada se realizará mediante muestreo según las características de la parcela:

5.1 Muestreo:

La muestra en cada parcela se tomará mediante muestreo aleatorio, sistemático o estratificado si fuese procedente.

Se considerará como unidad de muestreo la cepa o parra.

Elección de muestras: Para la toma de muestras se tendrán en cuenta los siguientes puntos:

a) Excluir todas las parras o cepas de la población comprendidas en las dos primeras filas que delimitan el contorno de la parcela y líneas colindantes a elementos permanentes del interior de la misma, excepto cuando éstas constituyan una proporción importante de la parcela o de su parte dañada, en cuyo caso las muestras se repartirán proporcionalmente al número de cepas existentes en cada grupo.

b) Se excluirán, igualmente, aquellas parras o cepas que no sean representativas del conjunto muestreado.

c) En el caso de procederse a un muestreo aleatorio estratificado, las muestras se distribuirán proporcionalmente al número de individuos de la población existente en cada estrato.

d) Las muestras mínimas a tomar son:

Sistema	Número de cepas o parras	Posición	Marco	Suplemento por exceso
Parral.	5 Ud/parcela	Diagonal o línea	1 x 5	2 Ud/Ha
Espaldera.	15 Ud/parcela		1 x 15	5 Ud/Ha

Para el riesgo de viento en primeros estados se tomarán parras o cepas consecutivas en una misma fila.

Posición: La posición indica la disposición de las muestras sobre la parcela. Así, la línea significa que las muestras se tomarán a lo largo de una línea en varias líneas.

Marco: El primer número indica el número de cepas a tomar en cada línea. El segundo indica el número de líneas a muestrear en la parcela.

Suplemento por exceso: Cuando la superficie de la parcela sea superior a 1 hectárea el número de muestras será el número mínimo por parcela más el suplemento por exceso fijado.

Para la cuantificación de los daños en cada unidad muestral elegida se estudiará el total de los racimos existentes.

Cuando el número de racimos por cepa o parra sea tal que no sea operativo el muestreo del conjunto global de los mismos, para la valoración de los daños se podrá proceder a la

obtención de una muestra de racimos con un mínimo del 20 por 100 de los totales, obtenidos según la distribución de éstos en los brazos de la cepa o parra.

En cualquier caso, para la estimación de la producción real esperada y producción real final, se procederá a la cuantificación del total de los racimos de las cepas o parras elegidas como muestra.

En las determinaciones realizadas en los muestreos no se contabilizarán, a efectos de producción real esperada, ni por lo tanto como pérdidas, toda aquella producción destruida por siniestros no garantizados.

5.2 Inspección de documentos:

Como ampliación de lo expuesto en la norma general de peritación, el acto de inspección inmediata constará de dos fases:

a) Comprobación de documentos: En esta fase se revisarán los datos reseñados en la declaración de seguro y se cotejarán con los reflejados en la declaración de siniestro enviada por el asegurado.

b) Inspección práctica o de campo: En esta fase se realizarán en las parcelas las comprobaciones mínimas que deben tenerse en cuenta para la verificación de los daños, así como su cuantificación cuando proceda.

En el documento de inspección inmediata, además de las observaciones y comprobaciones que se indican en la norma general de peritación para uva de Mesa deberán constar las siguientes:

1. Identificación de las parcelas siniestradas, comprobación de la superficie y variedad.
2. Características de la parcela en cuanto pueda afectar en la valoración de los daños en orden a:

Factores condicionantes de cultivo (homogeneidad, estado cultural y sanitario, condiciones edáficas, ...).

Número de pies y estratificación de los mismos, según: Edad, tipo de poda y carga, ...

Estado fenológico de la vid en el momento de ocurrencia del siniestro.

3. Estimación de la pérdida ocasionada por la incidencia del siniestro sobre el producto asegurado. Dependiendo del siniestro y el momento de ocurrencia, se tendrán en cuenta los siguientes factores:

A) Siniestros cuyo efecto es la destrucción total de yemas o brotes herbáceos:

Se determinarán los siguientes valores:

a.1 Número de yemas o brotes por cepa perdidos por el siniestro garantizado.

a.2 Número de yemas o brotes que formen la «carga» de la cepa y que hubieran sido viables si no hubiera ocurrido el siniestro garantizado.

La relación entre ambos valores determinará el límite máximo de pérdidas atribuibles a dicho(s) siniestro(s), debiéndose ajustar posteriormente en el acto de tasación en función de la recuperación de la viña en estudio.

Esta relación no será de aplicación para aquellas parcelas y variedades en las que sea práctica habitual la selección y por tanto eliminación de brotes fructíferos para disminuir la excesiva carga inicial de la cepa o parra.

B) En siniestros sobre racimo a partir del estado fenológico «F», cuyo efecto es la destrucción total o parcial del mismo, se determinarán, según proceda, los siguientes factores en función del siniestro acaecido:

b.1 Número de racimos perdidos totalmente.

b.2 Número de racimos con pérdida de partes del mismo y su tanto por ciento, si procede.

b.3 Tanto por ciento de bayas afectadas por racimo, si procede.

b.4 Número de racimos totales de la cepa.

En lo que respecta a los puntos b.2 y b.3 se detallará en la medida que sea posible, dependiendo del desarrollo del racimo y de la variedad que se trate, todas aquellas

estimaciones que faciliten la cuantificación posterior del daño en el momento de la de tasación.

En todos los casos se reflejará el estado fenológico de la planta en el momento en que se ha producido el siniestro, así como en el supuesto de siniestros de pedrisco, el grado de afección en órganos vegetativos (pámpanos, superficie foliar ...), lesiones que pueden incidir en el producto asegurado, cuantificándose la repercusión de estos daños en el acto de tasación.

4. Estimación de la producción real esperada cuando proceda según lo establecido en el apartado 5.3.5 de esta norma.

5. Fecha prevista de recolección.

5.3 Tasación:

La tasación de los daños causados por un siniestro, tal y como se indica en la norma general, se efectuará antes de la recolección.

Cuando ello no fuera posible y el asegurado hubiera procedido a la recolección, se deberá comprobar si las muestras dejadas para la tasación reúnen las características establecidas en las condiciones generales de los seguros agrícolas, las especiales que regulan este seguro y lo establecido en la presente norma. Si ello no fuera así, se suspenderá la tasación no realizándose valoración alguna, consignándose únicamente las características de las muestras de la parcela, aplicando lo dispuesto en dichas condiciones.

5.3.1 Muestras testigo: Como ampliación del apartado 5.1.2.4 de la Norma General de Peritación, si la tasación de los daños no se hubiese realizado o no se hubiese llegado a un acuerdo y el asegurado tuviera que proceder a la recolección, deberá dejar muestras testigo con las siguientes características:

Cepas o parras completas sin ningún tipo de manipulación posterior al siniestro.

El tamaño de las muestras testigo será como mínimo del 5 por 100 del número total de pies de la parcela siniestrada.

La distribución de las cepas o parras elegidas para formar la muestra testigo en la parcela deberá ser uniforme, dejando una fila completa de cada 20 en la dirección más corta de la parcela.

Las muestras deberán ser representativas del conjunto de la población.

Como ampliación al apartado 5.1.2.4 de la Norma General, si el perito de la Agrupación no hubiera realizado la tasación de la parcela siniestrada y se hubiera procedido a la recolección, el asegurado deberá prestar cuantos cuidados sean necesarios para el mantenimiento de las muestras hasta la realización de la tasación, durante un plazo máximo de veinte días desde la recolección o madurez comercial del producto o de la fecha declarada por el asegurado para dicha recolección, siempre y cuando la declaración de siniestro se haya recibido en la Agrupación antes del inicio de la recolección.

Para aquellas declaraciones de siniestro que se reciban en la Agrupación durante la recolección o en fechas posteriores a la misma, el asegurado está obligado a mantener las muestras testigo durante veinte días, contados a partir de la fecha de la recepción de la declaración de siniestro por la Agrupación.

Si se hubiera iniciado el procedimiento de tasación contradictoria, el asegurado mantendrá en todo caso y hasta su finalización las muestras testigo.

Si las cepas dejadas como muestras hubiesen perdido su representatividad en este período por causas imputables al asegurado, se estará a lo dispuesto en las condiciones generales y especiales.

Para la evaluación de los daños en parcelas en las que se haya dejado las muestras testigo, con las características anteriores, se seguirán los mismos criterios de muestreo que los reflejados en el apartado 5.1 de esta norma, a excepción del marco y la posición.

5.3.2 Valoración de los daños en cantidad: Para la determinación de estos daños se tomarán como base los hechos consignados en el documento de inspección inmediata, cuando éste hubiera sido levantado.

Dependiendo del siniestro y el momento de ocurrencia, en el acto de tasación se cuantificarán los siguientes valores:

a) En siniestros cuyo efecto haya sido la destrucción total de yemas o brotes herbáceos, se determinarán los siguientes factores de recuperación, si procede.

a.1 Por emisión de nuevos brotes portadores de racimos que sean susceptibles de recolección:

Se obtendrán teniendo en cuenta el número de brotes o sarmientos aparecidos a partir de yemas (secundarias, ciegas, casqueras, ...), que sean portadores de racimos susceptibles de ser recolectados y comercializables antes de la finalización del período de garantía.

a.2 Por incremento en peso de los racimos existentes por la falta de competencia de lo perdido:

Se obtendrá por comparación: De peso, de tamaño, de forma ... de los racimos antes mencionados con los racimos «medios» de la misma variedad, obtenidos según las condiciones de cultivo existentes en este año.

Estos factores de recuperación minorarán el límite máximo de daño establecido en la inspección inmediata.

A efectos de cuantificación del siniestro y para aquellas variedades que precisen como práctica cultural la selección y consiguiente eliminación de brotes y/o racimos, deberá tenerse en cuenta esta práctica a efectos de determinar si el siniestro ha producido una pérdida efectiva en la producción real esperada.

b) En siniestros que afecten al racimo, cuyo efecto es la destrucción total o parcial del mismo, se delimitarán las estimaciones realizadas en la inspección inmediata en lo que refiere a los puntos b.2 y b.3 del apartado 5.2 de esta norma, comprobando la evolución de heridas, contusiones y pérdidas parciales que hubieran tenido lugar en los racimos existentes en las cepas o parras muestreadas.

Con las determinaciones realizadas en la inspección inmediata y los datos recogidos en el acto de tasación, se determinará el daño en cantidad en base a los siguientes criterios:

Racimos perdidos o destruidos totalmente por la incidencia directa del siniestro: Se les asignará un 100 por 100 de daño en cantidad.

Estimación de partes enteras del racimo perdidas: Se le asignará un porcentaje de daños en cantidad en función de la parte que represente del total del racimo.

Conteo de las bayas perdidas o destruidas por la incidencia directa del siniestro: Se les asignará un porcentaje de daños en cantidad en función de lo que representen dichas bayas sobre el total del racimo.

c) En siniestros acaecidos cercanos a la recolección, en el acto de tasación se procederá directamente a la determinación de los daños estudiando en cada racimo de las cepas muestreadas las bayas perdidas y/o destruidas, respecto del total, promediándose a un valor para el conjunto de la parcela.

En cualquiera de los anteriores supuestos a, b y c, para siniestros de pedrisco, se tendrán en cuenta, si procede, las pérdidas producidas por lesiones en órganos vegetativos de la cepa como pámpanos, hojas, etc., aplicándose para ello los valores que figuran en la tabla II, en función del estado vegetativo en que acaeció el siniestro y porcentaje de daños en cantidad considerados anteriormente.

5.3.3 Valoración del daño en calidad:

5.3.3.1 El daño en calidad para aquellos racimos presentes en la parra o cepa, se obtendrá a partir de su daño en cantidad en función de la tabla III adjunta, de la forma siguiente:

A cada racimo existente en la parra o cepa se le asignará un daño en cantidad obtenido según lo establecido en el punto 5.3.2 de esta norma.

A partir del daño en cantidad (columna I), según la tabla III, le corresponderá un daño total (cantidad más calidad) (columna 2).

En aquellos racimos cuyo daño en cantidad sea superior al 40 por 100 le corresponderá una pérdida (cantidad más calidad) del 100 por 100, procediéndose a continuación a la aplicación directa del aprovechamiento residual, por lo que los daños totales a asignar una vez considerado dicho aprovechamiento serán los que figuren en la columna 3.

Una vez determinado en cada racimo a muestrear el daño en cantidad y el daño total, se obtendrán los valores medios de dichos daños para el conjunto muestreado.

La pérdida en calidad de la muestra a reflejar en el acta de tasación se obtendrá como diferencia entre el daño total medio y el daño en cantidad medio.

Aquellos racimos que no tengan daños en cantidad, pero que como consecuencia de un siniestro amparado, presentaran una merma en calidad (decoloraciones, etc.) se valorará de forma independiente.

5.3.3.2 La pérdida en calidad así obtenida, podrá estar afectada por un factor «K» de minoración de daños según la valoración establecida en la tabla I, cuando coexistan factores que afecten a la calidad de los racimos, no imputables al riesgo cubierto, como por ejemplo:

Deficiente estado sanitario y cultural de la parcela.

Falta de desarrollo, coloración (no debido a siniestro amparado), ... de los racimos para la variedad así muestreada.

Defectos en el racimo, como manchas, heridas, deformaciones, daños de plagas y enfermedades.

Este factor se aplicará cuando las características de la producción de la parcela afectada sea inferior a la calidad media que debe reunir la producción de una parcela «tipo» de la misma variedad, obtenida según el buen quehacer del agricultor en la comarca.

5.3.4 Deducciones y compensaciones: Las deducciones a que pudiera dar lugar el aprovechamiento industrial de aquellos racimos no aptos para su consumo están incluidas en la tabla III, valoración de daños en calidad.

Igualmente se encuentran incluidas las posibles compensaciones que puedan derivarse por los gastos llevados a cabo para la limpieza y eliminación de las bayas afectadas por el siniestro en aquellos racimos dañados.

En aquellas variedades que se hayan incluido en la Declaración de Seguro en la modalidad de embolsado, si se produjera un siniestro antes de las fechas en que debería haberse realizado tal labor, resultando ésta en consecuencia innecesaria, se deducirá en todo caso en el momento de la tasación definitiva el coste del embolsado.

Si se produjera un siniestro en fecha posterior a aquellas en que debió efectuarse el embolsado y esta labor no se hubiera llevado a cabo, el cálculo de la indemnización se realizará aplicando el precio unitario que pudiera corresponder a la variedad de que se trate considerándose que ésta se ha cultivado sin embolsar.

El cálculo de las demás deducciones y compensaciones a que hubiera lugar conforme a lo establecido en las Condiciones Generales y Especiales del Seguro, si se han realizado y procede, se efectuará de mutuo acuerdo.

El acta de tasación recogerá, cuando proceda, y según la normativa aplicable, las cantidades correspondientes al pago de las muestras testigo y su mantenimiento.

5.3.5 Producción real esperada: Se obtendrá en función de la producción media de las muestras tomadas. Esta producción media será el resultado de aplicar al número medio de racimos por cepa o parra, su peso medio, antes de la ocurrencia del siniestro garantizado.

En caso de que el muestreo haya sido estratificado este cálculo será ponderado.

No podrá considerarse como producción real esperada, aquella parte de la misma que no podrá comercializarse legalmente por incumplimiento de los requisitos mínimos de comercialización por causas no imputables a los riesgos garantizados.

TABLA I

Coefficiente de conversión: Factor K

Estado del cultivo aceptable.	1
Estado sanitario y del cultivo deficiente	0,8
Estado sanitario y del cultivo muy deficiente	0,6

TABLA II

Pérdida en cantidad por la incidencia del siniestro en órganos vegetativos como pámpanos, superficie foliar

Fase vegetativa	Porcentaje de daños en relación al porcentaje de daños directos	
	00-20	21-40
A la fructificación.	00-02	02-04
Al envero.	00-04	04-06
A la maduración.	00-01	01-04

Dichas pérdidas se calculan en función de porcentaje de daños sobre órganos fructíferos y de la fase vegetativa en que acaezca el siniestro.

Estos porcentajes, cuando proceda, se aplicarán sobre la producción restante de deducir los daños en cantidad ya considerados.

Se aplicarán valores entre los máximos o mínimos de cada estrato dependiendo del grado de afección de las cepas o parras por el siniestro.

TABLA III

Daños en calidad respecto a los daños en cantidad en uva de mesa para el riesgo de lluvia

Daño en cantidad — Porcentaje (1)	Daño total (cantidad y calidad) — Porcentaje (2)	Daño total final considerando aprovechamiento industrial — Porcentaje (3)
10	15	—
15	23	—
20	32	—
25	41	—
30	51	—
35	61	—
40	100	86
45	100	87
50	100	88
55	100	88
60	100	89
65	100	90
70	100	90
75	100	90
80	100	91
85	100	91
90 en adelante	100	100

TABLA IV

Daños en calidad respecto a los daños en cantidad en uva de mesa desde cuajado-envero para el riesgo de pedrisco

Daño en cantidad — Porcentaje (1)	Daño total (cantidad y calidad) — Porcentaje (2)	Daño total final considerando aprovechamiento industrial — Porcentaje (3)
10	10	—
15	20	—
20	30	—
25	41	—
30	51	—

Daño en cantidad — Porcentaje (1)	Daño total (cantidad y calidad) — Porcentaje (2)	Daño total final considerando aprovechamiento industrial — Porcentaje (3)
35	61	—
40	100	86
45	100	87
50	100	88
55	100	88
60	100	89
65	100	90
70	100	90
75	100	90
80	100	91
85	100	91
90 en adelante	100	100

TABLA V

Daños en calidad respecto a los daños en cantidad en uva de mesa desde envero a maduración para el riesgo de pedrisco

Daño en cantidad — Porcentaje (1)	Daño total (cantidad y calidad) — Porcentaje (2)	Daño total final considerando aprovechamiento industrial — Porcentaje (3)
10	10	—
15	20	—
20	30	—
25	41	—
26	45	—
27	49	—
28	53	—
29	57	—
30	61	—
31	65	—
32	70	—
33	75	—
34	80	—
35	100	86
40	100	86
45	100	87
50	100	88
55	100	88
60	100	89
65	100	90
70	100	90
75	100	90
80	100	91
85	100	91
90 en adelante	100	100

Definición de envero: Se define envero a efectos de aplicación de las tablas IV y V.

Cuando al menos el 50 por 100 de los racimos de la parcela tengan el 50 por 100 de los granos cambiando de color y el grado de azúcar sea superior a 8,5°, en las variedades «Apirenas» y 9,5° en el resto de variedades. Y con los siguientes límites de fechas:

Grupo I: No antes del 15 de junio.

Grupo II: No antes del 30 de junio.

Grupo III: No antes del 15 de julio.

Grupos IV y V: No antes del 30 de julio.

Daños por helada en recolección: Los racimos que presenten síntomas manifiestos de daños por helada en recolección (necrosamiento del péndulo y raspajo, pérdida rápida de peso, etc.) se les asignará una pérdida inicial en cantidad y calidad del 100 por 100 de las partes afectadas. Considerando el aprovechamiento industrial del que son susceptibles, se aplicará como daño final máximo un 86 por 100.

Notas:

Explicación de las tablas:

Columna 1: Daño en cantidad asignado a un racimo afectado.

Columna 2: Daño total (cantidad + calidad) que le corresponde a un racimo incluyendo en su caso los gastos de limpieza de almacén de las bayas afectadas, en base a los daños en calidad.

Columna 3: Para aquellos racimos con daños en cantidades superiores al 40 por 100 (tablas III y IV) y 35 por 100 (tabla V), se considera que la pérdida total es del 100 por 100 debiéndose aplicar las deducciones por aprovechamiento industrial de la parte del racimo no perdido. Por ello el daño total que le corresponde son los expuestos en esta columna.

Decoloraciones: Las mermas en calidad de este tipo que se puedan producir como consecuencia de un siniestro amparado, las cuales no están contempladas en las tablas II, III, IV y V, se sumarán a éstas a la hora del cálculo de la indemnización.

§ 96

Orden de 13 de septiembre de 1989 por la que se aprueba la norma específica para la peritación de siniestros del cultivo de plátano en el Seguro Agrario Combinado

Ministerio de Relaciones con las Cortes y de la Secretaría del Gobierno
«BOE» núm. 223, de 18 de septiembre de 1989
Última modificación: 3 de marzo de 2000
Referencia: BOE-A-1989-22392

Artículo 1.

Se aprueba la Norma Específica para la peritación de siniestros del cultivo de plátano en el Seguro Agrario Combinado que figura como anexo a la presente Orden.

Artículo 2.

La presente Orden entrará en vigor el día siguiente al de su publicación en el «Boletín Oficial del Estado».

ANEXO

Norma Específica de peritación de los daños ocasionados sobre la producción de plátano amparada por el Seguro Agrario Combinado

1.º Marco legal. Se dicta la presente Norma Específica de Peritación como desarrollo de la General, aprobada por Orden de 21 de julio de 1986 («Boletín Oficial del Estado» número 182, de 31 de julio).

2.º Objeto de la norma. Establecer las líneas de actuación que deben tenerse en cuenta en la peritación de daños ocasionados sobre las producciones de plátano amparadas por el Seguro Agrario Combinado.

3.º Ámbito de la norma. Será de aplicación para la evaluación de los daños producidos por los riesgos amparados en las producciones de plátano pertenecientes al subgrupo «Cavendish», destinadas al consumo en fresco.

4.º Definiciones. Además de las recogidas en la Norma General, son de aplicación las que a efectos del seguro se fijan en las condiciones especiales.

5.º Procedimiento para la peritación de daños. El procedimiento para la peritación de daños se realizará en dos fases: Inspección inmediata y tasación, cuya realización será consecutiva en el tiempo.

La cuantificación de los daños, así como la determinación de la producción real esperada y producción real final de la parcela, se realizará sobre muestras tomadas mediante sistema aleatorio.

5.1 Muestreo. Elección de muestras: Para la toma de muestras se tendrán en cuenta los siguientes puntos:

- a) Se considerará como unidad de muestreo la planta.
- b) Se excluirán aquellas plantas que no sean representativas del conjunto muestreado.
- c) Se procederá a un muestreo aleatorio tomando líneas completas de cultivo por parcela hasta alcanzar el número mínimo de muestras a tomar en la misma.
- d) Las muestras mínimas a tomar en plantas madre son:

Número unidades muestrales: 20 unidades/parcela.

Posición: En línea.

Suplemento por exceso. Cinco unidades/0,10 Ha.

Posición. La posición indica la ubicación de las muestras sobre la parcela. Así la línea significa que las muestras se tomará a lo largo de una línea en varias líneas.

En caso de terrazas o sorribas el número de unidades muestrales se tomará con carácter general a lo largo de líneas longitudinales, eligiéndose proporcionalmente al número de plantas existentes en cada una de ellas.

Suplemento por exceso. Cuando la superficie de la parcela sea superior a 0,10 Ha, el número de muestras será el número mínimo por parcela siniestrada, más el suplemento por exceso fijado.

- e) Se tomará como unidad de muestreo para las plantas hijas la totalidad de la población.

5.2 Inspección inmediata. Como ampliación a lo expuesto en la Norma General de Peritación, el acto de Inspección Inmediata constará de dos fases:

a) Comprobación de documentos: En esta fase, se revisarán los datos reseñados en la declaración de seguro, y se cotejarán con los reflejados en la declaración de siniestro enviada por el asegurado.

b) Inspección práctica o de campo: En esta fase, se realizarán las comprobaciones mínimas en parcelas que deben tenerse en cuenta para la verificación y cuantificación de los daños.

En el Documento de Inspección Inmediata, además de las observaciones y comprobaciones que se indican en la Norma General de Peritación, deberán constar las siguientes:

1. Identificación de las parcelas siniestradas, comprobación de la superficie y número de plantas (madre e hijas).

2. Estimación de la producción potencial de la parcela en base a:

Condicionantes de la explotación (estado cultural, condiciones edáficas, de orientación, vertiente y altura...).

Número de plantas, según potencial, estado sanitario, etc...

3. Determinación si esta resultara posible, de la producción real recolectada hasta el momento de ocurrencia del siniestro para aquellos siniestros que se hubieran producido cercanos al comienzo de las garantías del seguro.

4. Obtención del peso medio de la piña.

5. Determinación de la pérdida ocasionada por la incidencia del siniestro sobre los órganos vegetativos de la planta (pseudotrunko y hojas) o/y sobre el producto asegurado (piña o racimos).

6. Estimación de la producción real esperada en la parcela cuando resulte factible.

7. Determinación, cuando proceda, del número de plantas madres e hijas tronchadas o caídas.

5.3 Tasación. La tasación de los daños causados por un siniestro, se efectuará antes de la recolección de las piñas de las plantas madres siniestradas.

Cuando ello no fuera posible, y el asegurado hubiera procedido a la recolección, se deberá comprobar si las muestras dejadas para la tasación reúnen las características establecidas en las condiciones generales de los Seguros Agrícolas Especiales que regulan

este Seguro y lo establecido en la presente Norma. Si ello no fuera así se suspenderá la tasación, no realizándose valoración alguna consignándose únicamente las características de las muestras de la parcela aplicando lo dispuesto en dichas condiciones.

5.3.1. Muestras-testigo. Como aplicación del apartado 5.1.2.4 de la Norma General de Peritación, si la tasación de los daños no se hubiese realizado, o no se hubiera llegado a un acuerdo, y el asegurado tuviera que proceder a la recolección, deberá dejar muestras-testigo con las siguientes características:

Plantas en los diversos estados vegetativos sin ningún tipo de manipulación posterior al siniestro.

El tamaño de las muestras-testigo será como mínimo del 5 por 100 del número de plantas de la parcela.

La distribución de las muestras será uniforme, dejando una línea de cada veinte cuando sea posible por la extensión de la parcela, con un mínimo de seis plantas para parcelas con menos de 120 plantas.

Además será necesario dejar todas las plantas que se encuentren caídas o tronchadas a consecuencia del siniestro.

Las muestras deberán ser representativas del conjunto de la población.

Como ampliación al apartado 5.1.2.4 de la Norma General, si el Perito de la Agrupación no hubiera realizado la tasación de la parcela siniestrada y se hubiera procedido a la recolección, el asegurado deberá prestar cuantos cuidados sean necesarios para el mantenimiento de las muestras hasta la realización de la tasación, durante un plazo máximo de veinte días desde la recolección o cuando alcancen el nivel de madurez necesario para su separación o de la fecha declarada por el asegurado para dicha recolección, siempre y cuando la declaración de siniestro se haya recibido en la Agrupación antes del inicio de la recolección.

Para aquellas declaraciones de siniestro que se reciban en la Agrupación durante la recolección o en fechas posteriores a la misma, el asegurado está obligado a mantener las muestras-testigo durante veinte días contados a partir de la fecha de la recepción de la declaración de siniestro por la Agrupación.

Si se hubiera iniciado el procedimiento de tasación contradictoria, el asegurado mantendrá en todo caso y hasta su finalización las muestras-testigo.

Si las plantas dejadas como muestras hubiesen perdido su representatividad en este período, por causas imputables al asegurado, se estará a lo dispuesto en las condiciones generales y especiales.

Para la evaluación de los daños en parcelas en las que se haya dejado las muestras-testigo, con las características anteriores, se seguirán, los mismos criterios de muestreo que los reflejados en el apartado 5.1 de esta Norma.

5.3.2 Daños sobre plantas madres:

5.3.2.1 Daños en cantidad y calidad por defoliación y tronchado de plantas.

Se obtendrán teniendo en cuenta los siguientes puntos:

Cuantificación porcentual de las piñas y plantas caídas, y plantas tronchadas a consecuencia del siniestro.

Estimación de la pérdida de peso de la piña con recolección posterior al siniestro, debido a la incidencia del riesgo cubierto sobre la masa foliar.

Estos daños se obtendrán según la tabla I en función del porcentaje de masa foliar destruida y los estados vegetativos del cultivo en el momento del siniestro.

El daño total en cantidad producido se obtendrá como suma de las anteriores apreciaciones y una vez referidas estas a la producción real esperada de la parcela, obteniéndose en un porcentaje final de la misma.

5.3.2.2 Daños en calidad (en manos afectadas por rozaduras). La valoración de estos daños se realizará sobre las plantas madres elegidas como muestras, de la siguiente forma:

1. Se tipificarán las manos existentes en las piñas de las plantas madres, según la sintomatología del daño, de acuerdo con la tabla II.

No se considerarán en esta valoración las manos no comercializables por causas no amparadas por el seguro.

2. La pérdida en calidad se fijará inicialmente en un porcentaje de la producción afectada por el siniestro aplicando los haremos que figuran en la tabla II.

3. La pérdida en calidad así obtenida se multiplicará por un factor K de valor máximo 1 que asimila toda la producción a una categoría única, y que se obtendrá por aplicación de los coeficientes de conversión que figuran en la tabla III, de la siguiente manera:

Se clasificarán las manos de las plantas madres elegidas de mutuo acuerdo, en las calidades indicadas en la tabla III, haciendo abstracción en su caso, de los daños producidos por los riesgos cubiertos.

El porcentaje de manos respecto del total existente de cada calidad se multiplicará por su correspondiente coeficiente, siendo el factor K el resultado de sumar los anteriores productos.

Este factor se aplicará solamente cuando las características de la producción de la parcela afectada sea inferior a la calidad media que debe reunir la producción de una parcela «tipo», obtenida según el buen quehacer del agricultor en la zona de cultivo.

A título orientativo deberá aplicarse el factor K, cuando coexistan factores que puedan afectar a la calidad de las manos, no imputables a riesgo cubierto, como por ejemplo:

Deficiente estado sanitario y cultural de la parcela. Falta de desarrollo, producido por efecto de la maresia deficiente situación de la parcela; en orden a su altitud, orientación y vertiente u otros fenómenos que produzcan un deficiente llenado de la piña o racimo.

Defectos en las manos, como manchas, heridas, deformaciones daños de plagas y enfermedades.

4. Las pérdidas en calidad se obtendrán sobre la producción resultante de deducir a la producción real esperada los daños en cantidad.

5.3.2.3 Daño total sobre plantas madre. Para el cálculo del daño total deberá sumarse la pérdida en calidad y en cantidad una vez reflejadas en porcentaje sobre la producción real esperada.

5.3.3 Daño total sobre plantas hijas. Se obtendrá teniendo en cuenta el porcentaje de plantas tronchadas o caídas sobre el total de las existentes en la parcela, aplicado el mismo como máximo sobre la producción potencial de las plantas madre.

5.3.4 Deducciones y compensaciones. El cálculo de las deducciones y compensaciones a que hubiere lugar, conforme a lo establecido en las condiciones especiales del Seguro y Norma General de Peritación, se efectuará de mutuo acuerdo, siempre que proceda y se haya realizado.

El Acta de Tasación recogerá, cuando proceda, según la normativa aplicable las cantidades correspondientes al pago de las muestras-testigo y su mantenimiento.

5.3.5 Estimación de cosecha. Para la obtención de la producción real esperada se seguirán los siguientes criterios:

1. Para las plantas madres:

1.1 Ajustando la producción asegurada a la real esperada, como consecuencia de las condiciones climáticas (orientación, vertiente y altura); y estado vegetativo, sanitario y cultural existentes durante el período de garantías del seguro, deduciéndose las pérdidas ocasionada por siniestro no amparado por el seguro.

No podrá considerarse como producción real esperada, aquella producción de las plantas madres paridas que no alcanzara las características comerciales típicas de la variedad para ser recolectadas antes de la finalización del período de garantía fijado en las condiciones especiales, y la que no podría comercializarse legalmente por incumplimiento de las Normas de Calidad vigentes para el mercado interior por causas no imputables a los riesgos garantizados.

2. Para las plantas hijas. Se estimará la producción potencial que se hubiera obtenido de las plantas hijas en la parcela siniestrada ajustándose ésta como máximo a la producción potencial esperada de las plantas madres.

TABLA I

Daños en cantidad y calidad por defoliación

Porcentaje de defoliación	Fase vegetativa		
	A		
	P ₃	P ₂	P ₁
Hasta condiciones mínimas.	0	0	0
10	0	0	0
20	0	0	10
30	10	10	25
40	0	20	45
50	20	35	60
60	30	50	70
70	40	60	80
80	80	100	100
90	100	100	100
100	100	100	100

Definición de fase vegetativa A: Planta superior a un metro de altura que, habiéndose producido la diferenciación floral, le reste, como máximo, tres meses para la parición. Definición de estado P₃:

Plantas que se encuentren dentro del tercer mes anterior a la parición:

En otoño-invierno, que hayan emitido entre 16 y 19 hojas, tras la hoja ortogonal.

En primavera-verano, que hayan emitido entre 14 y 17 hojas, tras la hoja ortogonal.

Si a consecuencia del siniestro desapareciera la hoja ortogonal, se considerará que la planta se encuentra en estado P₃ cuando el pseudotallo de la planta haya alcanzado una altura igual o superior al 70 por 100 en primavera-verano, y al 80 por 100 en otoño-invierno de la altura media de las plantas recién paridas de la parcela objeto del seguro, no siendo en ningún caso inferior a 1,8 metros en pequeña enana y cultivares de portes similar, y 2,2 metros en gran enana y similares.

TABLA II

Porcentajes de daños en calidad (en manos afectadas por rozaduras)

Daños	Efectos	Porcentaje
Leves.	Los dedos presentarán ligeros defectos exteriores de piel y rozaduras, siempre que no afecten sensiblemente a su aspecto ni a su conservación.	25
Menos graves.	Los dedos podrán presentar defectos exteriores de piel y rozaduras que no afecten a su conservación (sin heridas y grietas que afecten a la pulpa).	65
Graves o profundas.	Que afecten a la pulpa, impidiendo su comercialización	100

TABLA III

Factor K de ponderación

Extra: 1,25.

Primera: 0,75.

Segunda: 0,35.

§ 97

Orden de 13 de septiembre de 1989 por la que se aprueba la norma específica para la peritación de siniestros del cultivo de avellana en el Seguro Agrario Combinado

Ministerio de Relaciones con las Cortes y de la Secretaría del Gobierno
«BOE» núm. 223, de 18 de septiembre de 1989
Última modificación: sin modificaciones
Referencia: BOE-A-1989-22393

De conformidad con lo dispuesto en el artículo 26 del Real Decreto 2329/1979, de 14 de septiembre («Boletín Oficial del Estado» de 9 de octubre), por el que se aprueba el Reglamento para la aplicación de la Ley 87/1978, de 28 de diciembre, de Seguros Agrarios Combinados, en cumplimiento de la Orden comunicada del Ministerio de Economía y Hacienda de 27 de diciembre de 1985, por la que se constituye una Comisión para la elaboración de Normas de Peritación de Siniestros del Seguro Agrario Combinado, oídas las Organizaciones y Asociaciones de Agricultores, así como las Entidades aseguradoras, y a propuesta conjunta de los Ministerios de Economía y Hacienda y de Agricultura, Pesca y Alimentación, este Ministerio de Relaciones con las Cortes y de la Secretaría del Gobierno ha tenido a bien disponer:

Artículo 1.

Se aprueba la Norma Específica para la peritación de siniestros del Cultivo de Avellana en el Seguro Agrario Combinado que figura como anexo a la presente Orden.

Artículo 2.

La presente Orden entrará en vigor el día siguiente al de su publicación en el «Boletín Oficial del Estado».

ANEXO

Norma específica de peritación de los daños ocasionados sobre la producción de avellana amparada por el Seguro Agrario Combinado

1. Marco legal. Se dicta la presente Norma Específica de Peritación como desarrollo de la Norma General de Peritación, aprobada por Orden de 21 de julio de 1986 («Boletín Oficial del Estado» número 182, de 31 de julio).

2. Objeto de la Norma. Establecer las líneas de actuación que deben tenerse en cuenta en la peritación de daños ocasionados sobre la producción de avellana amparada por el Seguro Agrario Combinado.

3. **Ámbito de la Norma.** Será de aplicación para la evaluación de los daños producidos por los riesgos amparados en las producciones de avellana.

4. **Definiciones.** Además de las definiciones recogidas en la Norma General, son de aplicación las definiciones que a efectos del seguro se fijan en las Condiciones Especiales.

5. **Procedimiento para la peritación de daños.** El procedimiento para la peritación de daños se realizará en dos fases. Inspección Inmediata y Tasación. Estas dos fases podrán coincidir en una sola en aquellos siniestros cercanos a la recolección.

Tanto la estimación inicial, si procede, de los daños en la Inspección Inmediata, como la determinación de los mismos, de la producción real esperada y de la producción real final en la segunda fase o tasación, se realizará mediante muestreo según las características de la parcela.

5.1 **Inspección Inmediata:** Como ampliación de lo expuesto en la Norma General de Peritación, el acto de Inspección Inmediata constará de dos fases:

a) **Comprobación de documentos:** En esta fase se revisarán los datos reseñados en la Declaración de Seguro, y se cotejarán con los reflejados en la declaración de siniestro enviada por el asegurado.

b) **Inspección práctica o de campo:** En esta fase se realizarán las comprobaciones mínimas en parcelas, que deben tenerse en cuenta para la verificación de los datos de la declaración de seguro, así como la cuantificación de las pérdidas cuando proceda.

En el documento de Inspección Inmediata, además de las observaciones y comprobaciones que se indican en la Norma General de Peritación, para este cultivo deberán constar las siguientes:

1. Identificación de las parcelas siniestradas, comprobación de la superficie y variedad.
2. Características de la parcela en cuanto pueda afectar en la valoración de los daños y en la estimación de la producción real esperada, cuando proceda, en base a:

Condicionantes de la explotación (homogeneidad, condiciones edáficas, riego...).

Número de árboles o pies/hectárea y estratificación de los mismos, según: Edad, variedad, porte del árbol, poda, carga...

Grado de afección por el incumplimiento de alguna de las condiciones técnicas mínimas de cultivo y otros siniestros no cubiertos.

3. **Determinación de las pérdidas ocasionadas por el siniestro sobre el cultivo mediante el conteo del número medio de frutos caídos.**

4. **Determinación de la superficie afectada en la parcela siniestrada.**

5. **Fecha prevista de recolección.**

5.2 **Tasación:** La tasación de los daños causados por un siniestro, tal y como se indica en la Norma General, se efectuará antes de la recolección.

Cuando ello no fuera posible, y el asegurado hubiera procedido a la recolección, se deberá comprobar si las muestras testigo dejadas para la tasación reúnen las condiciones de representatividad determinadas en las Condiciones Generales de los Seguros Agrícolas Especiales que regulan este Seguro y lo establecido en la presente Norma. Si ello no fuera así se suspenderá la tasación, no realizándose valoración alguna, consignándose en el documento de inspección las características de las muestras existentes en la parcela, aplicando lo dispuesto en dichas condiciones.

5.2.1 **Muestreo:** Las muestras en cada parcela se tomarán mediante sistema aleatorio, sistemático o estratificado si fuese procedente.

Se considera como unidad de muestreo el árbol completo, incluyendo el espacio que ocupa la proyección de la copa sobre el terreno.

A. **Elección de muestras:** Para la toma de muestras se tendrán en cuenta los siguientes puntos:

a) Excluir todos los árboles de la población comprendidos en las dos primeras filas que delimitan el contorno de la parcela y líneas colindantes a elementos permanentes del interior de la parcela, excepto cuando éstas constituyan una proporción importante de la parcela o

de la parte dañada en la misma en cuyo caso las muestras se repartirán proporcionalmente al número de árboles existentes en cada grupo.

b) Se excluirán, igualmente, aquellos árboles que no sean representativos del conjunto muestreado, sustituyéndolos por los más próximos.

c) En el caso de procederse a un muestreo aleatorio estratificado, las muestras se distribuirán proporcionalmente al número de plantas existente en cada estrado (variedad, producciones, daño...).

d) Las muestras mínimas a tomar son:

Número de unidades muestrales	Marco posición	Suplemento por exceso
3 unidades/parcela	1 x 3	2 unidades/hectárea

Marco-posición: El primer número indica el número de unidades muestrales en cada posición. El segundo indica el número mínimo de posiciones a realizar en la parcela.

Suplemento por exceso: Cuando la superficie de la parcela sea superior a 1 hectárea el número de muestras será el número mínimo por parcela, más el suplemento por exceso fijado.

B. Cuantificación y/o valoración de las pérdidas: Se procederá al conteo y estudio pormenorizado de los frutos existentes en el suelo de los árboles elegidos como muestras.

– Las avellanas caídas por el riesgo cubierto en cada árbol se obtienen de la siguiente forma:

a) Si es pequeña la caída se contabilizarán todas las avellanas.

b) Si es inoperante el sistema anterior, se efectuará el conteo del siguiente modo:

División del suelo en sectores.

Conteo de las avellanas derribadas o caídas.

Extensión de los resultados a la superficie ocupada por cada sector.

Media ponderada de los sectores.

En las determinaciones realizadas en los muestreos no se contabilizará como pérdida aquella producción destruida o dañada por siniestros no garantizados.

5.2.2 Muestras testigo: Como ampliación del apartado 5.1.2.4 de la Norma General de Peritación, para efectuar la inspección inmediata y si la tasación de los daños no se hubiese realizado o no se hubiera llegado a un acuerdo, y el Asegurado tuviera que proceder a la recolección, deberá dejar muestras testigo con las siguientes características:

Arboles completos sin ningún tipo de manipulación posterior al siniestro.

El tamaño de las muestras testigos será como mínimo del 5 por 100 del número total de árboles de la parcela siniestrada, con un mínimo de 4 árboles para parcelas con menos de 80 árboles.

La distribución de los árboles elegidos para formar la muestra testigo en la parcela, deberá ser uniforme, dejando un árbol de cada 20, a partir de uno elegido aleatoriamente, y contabilizando en todas las direcciones.

Las muestras deberán ser representativas del conjunto de la población y reflejar proporcionalmente las distintas variedades o cultivares, vecería, edad, marcos.

Como ampliación al apartado 5.1.2.4 de la Norma General, si el Perito de la Agrupación no hubiera realizado la tasación de la parcela siniestrada y se hubiera procedido a la recolección, el asegurado deberá prestar cuantos cuidados sean necesarios para el mantenimiento de las muestras hasta la realización de la tasación, durante un plazo máximo de veinte días desde la recolección o madurez comercial del producto o de la fecha declarada por el asegurado para dicha recolección, siempre y cuando la declaración de siniestro se haya recibido en la Agrupación antes del inicio de la recolección.

Para aquellas declaraciones de siniestro que se reciban en la Agrupación durante la recolección en fechas posteriores a la misma, el Asegurado está obligado a mantener las muestras testigo durante veinte días, contados a partir de la fecha de la recepción de la declaración de siniestro por la Agrupación.

Si se hubiera iniciado el procedimiento de tasación contradictoria, el asegurado mantendrá, en todo caso y hasta su finalización, las muestras testigo.

Si los árboles dejados como muestras hubiesen perdido su representatividad en este período, por causas imputables al Asegurado, se estará a lo dispuesto en las Condiciones Generales y Especiales.

Para la evaluación de los daños en parcelas en las que se haya dejado las muestras testigo, con las características anteriores, se seguirán los mismos criterios de muestreo que los reflejados en el apartado 5.1 de esta Norma, a excepción del marco-posición.

5.2.3 Daños en cantidad: Para la determinación de los daños se tomarán como base los hechos consignados en el documento de inspección inmediata, cuando este hubiera sido levantado.

Dependiendo del momento de concurrencia del o los siniestros, la valoración de los daños producidos por la caída de avellana será diferente, siendo:

a) Siniestros que hayan ocurrido durante el crecimiento de la avellana: Se tendrá en cuenta la recuperación de las pérdidas a consecuencia del incremento del peso que experimente el resto de las avellanas por el aclareo de frutos sufrido en los árboles.

Las pérdidas máximas vendrán dadas por la diferencia entre la producción real esperada y la producción real final de la parte afectada de la parcela, con el límite máximo establecido en la inspección inmediata, como consecuencia de aplicar al número de frutos caídos el peso medio de las avellanas de dicha variedad en la zona no afectada o el resultante de las pesadas practicadas en la producción real final de los árboles muestra, eligiendo el menor de los dos.

b) Siniestros ocurridos después del máximo desarrollo de las avellanas: Las pérdidas vendrán dadas al dividir el número medio de avellanas caídas por árbol por el número medio de avellanas que entran en un kilogramo recolectado.

No se considerarán como daño en cantidad los frutos caídos a consecuencia de una propia selección o regulación del árbol. Asimismo, tampoco se contabilizarán las avellanas caídas por efecto de los riesgos cubiertos, cuando estos ocurran una vez sobrepasada su madurez comercial.

El daño causado por un siniestro vendrá dado por la relación de la suma de las pérdidas sufridas respecto de la Producción Real Esperada, todo ello en la parte afectada de la parcela, de acuerdo con el Condicionado Especial del Seguro, viniendo expresada en un porcentaje de la misma.

5.2.4 Deducciones y compensaciones: El cálculo de las deducciones y compensaciones a que hubiere lugar, conforme a lo establecido en las Condiciones Especiales del Seguro y Norma General de Peritación, se efectuará de mutuo acuerdo, siempre que procedan y se hayan realizado.

El acta de tasación recogerá, cuando proceda, según la normativa aplicable, las cantidades correspondientes al pago de las muestras testigo y su mantenimiento.

5.2.5 Estimación de producciones: No se considerará a efectos de producción real final ni real esperada aquella producción destruida o dañada por siniestros no garantizados.

5.2.5.1 Producción real final: Se obtendrá a partir del conteo y/o pesada de las avellanas existentes en los árboles elegidos como muestra en el momento de la recolección.

5.2.5.2 Producción real esperada: Para la obtención de la producción real esperada de una parcela de avellanos o sector de esta, podrán seguirse los siguientes criterios:

1. En siniestros tempranos que afecten durante el desarrollo exterior de la avellana o bien antes del aclareo natural, se podrá estimar únicamente la producción potencial esperada de la parcela.

En el acto de tasación se ajustará la producción potencial a la Real Esperada, como consecuencia de las condiciones climáticas, estado sanitario y cultural, deduciendo las pérdidas ocasionadas por siniestros no amparados por el seguro.

2. En siniestros ocurridos una vez alcanzado el desarrollo normal de los frutos, la producción real esperada se fijará por:

a) Mediante la aplicación directa de la relación:

$$\text{Producción real esperada} = \frac{\text{Producción real final} \times 100}{100 - \text{Porcentaje daños cantidad}}$$

b) Mediante la aplicación directa, en base a los datos obtenidos, de la siguiente relación:

P. R. E. = Producción real final + kilogramos caídos.

P. R. E. = Producción real esperada en kilogramos.

P. R. F. = Producción real final en kilogramos.

En el caso de que el muestreo haya sido estratificado, el cálculo será ponderado.

No podrá considerarse como producción real esperada, aquella que no alcanzara las características típicas de la variedad para ser recolectadas, antes de la finalización del período de garantía y la que no podría comercializarse legalmente por incumplimiento de los requisitos mínimos de comercialización por causas no imputables a los riesgos garantizados.

§ 98

Orden de 3 de mayo de 1990 por la que se aprueba la Norma Específica para la Peritación de Siniestros del Cultivo de Algodón en el Seguro Agrario Combinado

Ministerio de Relaciones con las Cortes y de la Secretaría del Gobierno
«BOE» núm. 111, de 9 de mayo de 1990
Última modificación: 18 de marzo de 1999
Referencia: BOE-A-1990-10420

De conformidad con lo dispuesto en el artículo 26 del Real Decreto 2329/1979, de 14 de septiembre («Boletín Oficial del Estado» de 9 de octubre), por el que se aprueba el Reglamento para la aplicación de la Ley 87/1978, de 28 de diciembre, de Seguros Agrarios Combinados, en cumplimiento de la Orden comunicada del Ministerio de Economía y Hacienda de 27 de diciembre de 1985 por la que se constituye una Comisión para la elaboración de Normas de Peritación de Siniestros del Seguro Agrario Combinado, oídas las Organizaciones y Asociaciones de Agricultores, así como las Entidades Aseguradoras, y a propuesta conjunta de los Ministerios de Economía y Hacienda y de Agricultura, Pesca y Alimentación he tenido a bien disponer:

Primero.

Se aprueba la Norma Específica para la Peritación de Siniestros del Cultivo de Algodón en el Seguro Agrario Combinado, que figura como anexo a la presente Orden.

Segundo.

La presente Orden entrará en vigor el día siguiente al de su publicación en el «Boletín Oficial del Estado»

ANEXO

Norma Específica para la Peritación de Siniestros del Cultivo de Algodón

1.º Marco legal. Se dicta la presente Norma Específica de Peritación como desarrollo de la General, aprobada por Orden de 21 de julio de 1986 («Boletín Oficial del Estado» número 182, del 31).

2.º Objeto de la norma. Establecer las líneas de actuación que deben tenerse en cuenta en la peritación de daños ocasionados sobre la producción de algodón, amparada por el Seguro Agrario Combinado.

3.º Ámbito de la norma. Será de aplicación para la evaluación de los daños producidos por los riesgos amparados en las producciones de algodón (Género *Gossypium*).

4.º Definiciones. Además de las recogidas en la Norma General, son de aplicación las que a efectos del Seguro se fijan en las condiciones especiales.

5.º Procedimiento para la peritación de daños. El procedimiento para la peritación de daños se realizará en dos fases, Inspección Inmediata y Tasación. Estas dos fases podrán coincidir en una sola en aquellos siniestros cercanos a la recolección.

Tanto la estimación inicial, si procede, de los daños en la Inspección Inmediata, como la determinación de los mismos, de la Producción Real Esperada y de la Producción Real Final en la segunda fase o Tasación, se realizará mediante muestreo según las características de la parcela.

5.1 Muestreo:

Las muestras en cada parcela se tomarán mediante sistema aleatorio, sistemático o estratificado si fuese procedente:

Elección de muestras: Para la toma de muestras se tendrán en cuenta los siguientes puntos:

a) Excluir todas las plantas, comprendidas en las dos primeras filas de plantas próximas a los márgenes y líneas permanentes del interior de la parcela, excepto cuando éstas constituyan una proporción importante de la misma o de su parte dañada, en cuyo caso las muestras se repartirán proporcionalmente al número de plantas existentes de cada grupo.

b) En el caso de procederse a un muestreo aleatorio estratificado, las muestras se distribuirán proporcionalmente al número de plantas de la parcela o superficie existente en cada estrato.

c) Para el riesgo de pedrisco, el muestreo se realizará planta por planta, asignando a cada una de las que componen la muestra su daño correspondiente en función de la tabla I.

d) Se considera como unidad de muestreo tanto para la evaluación del daño como para las producciones, plantas comprendidas en 3 metros sobre una línea.

Por tanto, la unidad de muestreo representaría la superficie resultante de multiplicar 3 metros por la distancia entre líneas.

e) Las muestras mínimas a tomar estarán en función de la superficie de la parcela:

Superficie de la parcela — Hectáreas	Número de unidades muestrales	Marco-posición
Menor o igual a 1.	3	1 × 3
Mayor de 1 y menor o igual a 2.	6	1 × 6
Mayor de 2 y menor o igual a 3.	9	1 × 9

Suplemento por exceso: A partir de 3 hectáreas, una muestra adicional por cada hectárea.

Marco-posición: El primer número indica el número de unidades muestrales en cada posición. El segundo indica el número de posiciones a realizar en la parcela.

Tanto para la determinación de los daños como para la estimación de la producción real esperada y real final se procederá al estudio pormenorizado y cuantificación del total de los frutos y órganos vegetativos asegurables de las plantas elegidas como muestras, según se definen en las condiciones especiales de este seguro:

En las determinaciones realizadas en los muestreos no se contabilizará, a efectos de producción real esperada, ni por tanto como pérdida en cantidad y/o calidad, toda aquella producción destruida o dañada por siniestros no garantizados.

5.2 Inspección Inmediata: Como ampliación de lo expuesto en la Norma General de Peritación, el acto de Inspección Inmediata constará de dos fases:

a) Comprobación de documentos: En esta fase se revisarán los datos reseñados en la declaración de seguro, y se cotejarán con los reflejados en la declaración de siniestro enviada por el Asegurado.

b) Inspección práctica o de campo: En esta fase, se realizarán las comprobaciones mínimas en parcelas que deben tenerse en cuenta para la verificación de los daños declarados, así como su cuantificación cuando proceda.

En el documento de Inspección Inmediata, además de las observaciones y comprobaciones que se indican en la Norma General de Peritación, para este cultivo se deberán constatar las siguientes:

1. Identificación de las parcelas siniestradas, comprobación de la superficie y número de muestras existentes en la parcela.

2. Cuantificación, cuando proceda, de las pérdidas no amparadas por el seguro.

3. Descripción de los efectos producidos por el siniestro.

Dependiendo del período de desarrollo del cultivo en el que tenga ocurrencia el siniestro, se tendrá que considerar lo siguiente:

1.º Hasta la aparición de la primera flor abierta:

Se reconocerá, a nivel de parcela, la afección en distintos órganos vegetativos: Tallos, yemas y hojas.

En los siguientes períodos de desarrollo vegetativo todas las anotaciones vendrán dadas por muestra.

2.º Desde la primera flor abierta hasta el inicio de la recolección:

Se anotará para cada muestra, además de las observaciones que figura en el apartado anterior, el número de cápsulas abiertas, semiabiertas y cerradas afectadas o caídas por el siniestro, así como las dañadas por siniestros no amparados por el seguro.

3.º Durante la recolección:

Se analizarán los mismos tipos de daños que figuran en los apartados anteriores, indicando, del mismo modo, el número de cápsulas recolectadas hasta la fecha del siniestro o, en su caso, el porcentaje recolectado.

4.º Al finalizar la campaña, bien por ocurrencia de un siniestro que produzca pérdida total del producto asegurado, o bien por concluir las garantías del seguro, se tendrá que realizar una inspección, en la cual se tomarán los siguientes datos, siempre y cuando no se hubieran obtenido anteriormente, por ocurrencia de un siniestro cercano al final de garantías:

Producción Real Esperada, según se establece en el apartado 5.3.4.

Daños en cantidad y calidad, vendrán dados por la suma de las pérdidas en los siniestros anteriores y la pérdida del último siniestro que se está valorando, en su caso.

5.º Fecha de la última recolección.

No obstante, para los daños ocasionados por el riesgo de pedrisco serán de aplicación los períodos de desarrollo del cultivo reflejados en la tabla I.

5.3 Tasación definitiva: La tasación de los daños causados por un siniestro, tal y como se indica en la Norma General, se realizará, si es posible, antes de la recolección posterior al siniestro.

Cuando ello no fuera posible, y el asegurado hubiera procedido a la recolección posterior al siniestro, se deberá comprobar si las muestras dejadas para la tasación reúnen las características establecidas en las Condiciones Generales de los Seguros Agrícolas y Especiales que regulan este Seguro y lo establecido en la presente Norma. Si ello no fuera así, se suspenderá la tasación, no realizándose valoración alguna, consignándose únicamente las características de las muestras existentes en la parcela, aplicando lo dispuesto en dichas condiciones.

5.3.1 Muestras testigo: Como ampliación del apartado 5.1.2.4 de la Norma General de Peritación, si la tasación de los danos no se hubiese realizado, o no se hubiera llegado a un acuerdo, y el asegurado tuviera que proceder a la recolección, deberá dejar muestras testigo con las siguientes características:

El tamaño de las muestras será, como mínimo, del 5 por 100 del número total de plantas.

La distribución de las muestras testigo será uniforme, dejando en el caso de procederse a una recolección:

Mecanizada: Una franja de cosechadora de cada veinte franjas.

Manual: Se deberá dejar una línea de cultivo de cada veinte, cuando sea posible por la extensión de la parcela, o si no, zonas alternas de 10 metros de longitud a lo largo de las líneas, distribuidas uniformemente en toda la parcela.

Deberán ser representativas del estado del cultivo.

Las plantas que forman la muestra no deben haber sufrido ningún tipo de manipulación posterior al siniestro.

Como ampliación al apartado 5.1.2.4 de la Norma General de Peritación, si el Perito de la Agrupación no hubiera realizado la tasación de la parcela siniestrada y se hubiera procedido a la recolección, el asegurado deberá prestar cuantos cuidados sean necesarios para el mantenimiento de las muestras hasta la realización de la tasación, durante un plazo máximo de veinte días desde la última recolección o de la fecha declarada por el asegurado para ésta, siempre y cuando la declaración de siniestro se haya recibido en la Agrupación antes del inicio de la misma.

Para aquellas declaraciones de siniestro que se reciban en la Agrupación durante la recolección o en fechas posteriores a la misma, el asegurado está obligado a mantener las muestras testigo durante veinte días contados a partir de la fecha de la recepción de la declaración de siniestro por la Agrupación.

Si se hubiera iniciado el procedimiento de tasación contradictoria, el asegurado mantendrá, en todo caso y hasta su finalización, las muestras testigo.

Excepcionalmente, en aquellos siniestros de lluvia en los que haya disconformidad en la valoración de los daños en calidad, se podrá tomar de mutuo acuerdo entre las partes muestras representativas del grado del algodón, y una vez seco serán identificadas y selladas, para su posible utilización posterior. En este supuesto, no será necesario el mantener posteriormente las muestras testigo en el campo.

Si las muestras hubiesen perdido su representatividad en este período por causas imputables al asegurado, se estará a lo dispuesto en las Condiciones Generales y Especiales que regulan este Seguro.

Para la evaluación de los daños en parcelas en las que se hayan dejado las muestras testigo, con las características anteriores, se seguirán los mismos criterios de muestreo que los reflejados en el apartado 5.1 de esta Norma.

5.3.2 Valoración de daños: Los daños en cantidad y/o calidad vendrán dados sobre la producción real esperada, viniendo expresados en un porcentaje de la misma y de acuerdo con lo establecido para cada riesgo en las condiciones especiales.

Se tomarán como base los hechos consignados en el documento de inspección inmediata cuando éste hubiera sido levantado.

En el caso de siniestros tempranos ocasionados por cualquiera de los riesgos cubiertos, en el que sea posible la reposición o sustitución del cultivo, se estará a lo establecido en el condicionado especial que regula este seguro.

No obstante, para los siniestros de pedrisco y lluvia se tendrá en cuenta lo siguiente:

5.3.2.1 Siniestro de pedrisco: Para la cuantificación de los daños se considerarán los efectos traumáticos ocasionados por este riesgo según el período de desarrollo del cultivo en el que tenga ocurrencia el siniestro, estando definidos los efectos, períodos y daños en la tabla I anexa.

El daño total de pedrisco será la media que resulte de asignar a cada una de las plantas que componen la muestra o muestras tomadas su daño correspondiente en función de la tabla I.

5.3.2.2 Siniestro de lluvia: Para la valoración de los daños ocasionados por la lluvia en el período comprendido desde la aparición de las primeras cápsulas semiabiertas hasta el final de la última recolección dentro del período de garantía, se procederá de la siguiente forma, pudiendo ser esta visita única y siempre será inmediatamente anterior a la recolección posterior al siniestro.

Daños en calidad: Se determinará según los siguientes criterios:

Se obtendrá la producción susceptible de recoger en la inmediata recolección, mediante el conteo de cápsulas completamente abiertas.

Se asignará a la producción mencionada en el párrafo anterior, un único grado de calidad en función de la depreciación de color de la fibra y de acuerdo a lo estipulado en las condiciones especiales del seguro.

A esta producción, se aplicará, de acuerdo con el grado, el precio que corresponda según lo establecido en las condiciones especiales de este seguro.

El daño en calidad será la diferencia entre el valor, antes del siniestro, de la producción dañada y el valor, posterior al siniestro, de esta misma producción obtenido en la forma señalada en las condiciones especiales.

Daños en cantidad: Se valorarán las pérdidas acaecidas como consecuencia de los siguientes efectos:

Incidencia directa de lluvia sobre cápsulas completamente abiertas que ocasione desprendimiento y caída de algodón bruto.

Este daño se expresará en unidades de cápsulas perdidas, asignando a éstas un 100 por 100 de daño.

Incidencia directa de la lluvia sobre cápsulas semiabiertas que ocasione la pérdida de su algodón. En este caso las cápsulas afectadas se valorarán con una pérdida en cantidad del 50 por 100 a todos los efectos y de acuerdo con lo establecido en las condiciones especiales.

5.3.3 Deducciones y compensaciones: El cálculo de las deducciones y compensaciones a que hubiere lugar, conforme a lo establecido en las Condiciones Especiales del Seguro y Norma General de Peritación, se efectuará de mutuo acuerdo, siempre que procedan y se hayan realizado.

El Acta de Tasación recogerá, cuando proceda, según la normativa aplicable, las cantidades correspondientes al pago de las muestras testigo y su mantenimiento.

5.3.4 Determinación de la Producción Real Esperada: Para la obtención de la Producción Real Esperada, se seguirán los siguientes pasos:

Determinación del número de cápsulas susceptibles de recolectar en el período de garantía por unidad de superficie.

Determinación del peso medio de la cápsula.

La Producción Real Esperada de la parcela será la obtenida por la siguiente expresión:

P.R.E.-Número de cápsulas por unidad de superficie x Peso medio de la cápsula x Superficie de la parcela.

El peso medio de las cápsulas que se asigne a todos los efectos, es la media que resulte de ponderar el peso de las cápsulas por planta que pudieran abrir dentro del período de garantía de la póliza del Seguro.

Se entiende por peso de la cápsula, el peso del algodón de las mismas.

No se considerará producción susceptible de recolectar dentro del período de garantía:

Todos aquellos botones, flores y cápsulas para los que no pueda transcurrir el período de tiempo suficiente para que su algodón sea recolectable dentro del período de garantía.

Del mismo modo no se considerarán las producciones dañadas por plagas u otros siniestros no garantizados, tales como la aplicación de defoliantes, desecantes y por tratamientos fitosanitarios.

TABLA I

Daños en cantidad en algodón para el riesgo de pedrisco

Períodos de desarrollo

Sintomatología	Período 1	Período 2	Período 3	Período 4
	Hasta aparición de botones florales - Porcentaje	Desde 1 hasta cápsulas inmaduras - Porcentaje	Desde 2 hasta cápsulas maduras - Porcentaje	Desde 3 hasta apertura cápsulas - Porcentaje
Planta tronchada bajo el primer nudo fructífero.	100	100	100	100
Planta tronchada inmediatamente por encima de la 1. ^a , 2. ^a ó 3. ^a ramificación fructífera.	55	60	70	75
Planta tronchada inmediatamente por encima de la 4. ^a ó 5. ^a ramificación fructífera.	40	40	50	50
Planta tronchada inmediatamente por encima de la 6. ^a ó 7. ^a ramificación fructífera.	30	15	5	-
Por rama rota: Ramas rotas x% daño ramas totales.	-	60	90	-
Por órganos florales rotos*: Órganos florales rotos x% daño total órganos florales.	-	50	30	-
Por cápsula desprendida: Cápsula desprendida x% daño cápsulas totales.	-	-	90	100
Cápsula cerrada.	Perforación por granizo del pericarpio hasta la fibra, carpelo perforado gajo perdido: 100 por 100.			
Fibra.	Algodón bruto esponjado tirado al suelo: 100 por 100.			

* Si contiene dos órganos florales por rama se considera que tiene la producción correcta.

A los efectos de tasación y poder determinar el período de desarrollo del cultivo en el momento de ocurrencia del siniestro, se entiende por:

Período 1: Desde el arraigo de las plantas hasta la aparición del primer botón floral.

Período 2: Desde la aparición del primer botón floral hasta que el cultivo tenga el 50 por 100 de cápsulas inmaduras.

Las cápsulas pueden cortarse con facilidad.

Período 3: Desde el final del período 2 hasta que el cultivo haya alcanzado el 50 por 100 de cápsulas maduras. Las cápsulas no se pueden cortar con facilidad.

Período 4: Desde el final del período 3 hasta que se haya producido la apertura de al menos el 25 por 100 de las cápsulas.

§ 99

Orden de 3 de mayo de 1990 por la que se aprueba la Norma Específica para la Peritación de Siniestros del Cultivo de Tabaco en el Seguro Agrario Combinado

Ministerio de Relaciones con las Cortes y de la Secretaría del Gobierno
«BOE» núm. 111, de 9 de mayo de 1990
Última modificación: 1 de febrero de 2011
Referencia: BOE-A-1990-10421

De conformidad con lo dispuesto en el artículo 26 del Real Decreto 2329/1979, de 14 de septiembre («Boletín Oficial del Estado» de 9 de octubre) por el que se aprueba el Reglamento para la aplicación de la Ley 87/1978, de 28 de diciembre, de Seguros Agrarios Combinados, en cumplimiento de la Orden comunicada del Ministerio de Economía y Hacienda de 27 de diciembre de 1985 por la que se constituye una Comisión para la elaboración de Normas de Peritación de Siniestros del Seguro Agrario Combinado, oídas las Organizaciones y Asociaciones de Agricultores, así como las Entidades Aseguradoras, y a propuesta conjunta de los Ministerios de Economía y Hacienda y de Agricultura, Pesca y Alimentación he tenido a bien disponer:

Primero.

Se aprueba la Norma Específica para la Peritación de Siniestros del Cultivo de Tabaco en el Seguro Agrario Combinado, que figura como anexo a la presente Orden.

Segundo.

La presente Orden entrará en vigor el día siguiente al de su publicación en el «Boletín Oficial del Estado»

ANEXO

Norma Específica para la Peritación de Siniestros del Cultivo de Tabaco

1.º Marco legal. Se dicta la presente Norma Específica de Peritación como desarrollo de la General, aprobada por Orden de 21 de julio de 1986 («Boletín Oficial del Estado» número 182, del 31).

2.º Objeto de la norma. Establecer las líneas de actuación que deben tenerse en cuenta en la peritación de daños ocasionados sobre las producciones de tabaco amparadas por el Seguro Agrario Combinado.

3.º Ambito de la norma. Será de aplicación por la evaluación de los daños producidos por los riesgos amparados en las producciones de tabaco (Nicotina Tabacum).

4.º Definiciones. Además de las recogidas en la Norma General, son de aplicación las que a efectos del Seguro se fijan en las condiciones especiales.

5.º Procedimiento para la peritación de daños. El procedimiento para la peritación de daños se realizará en dos fases, Inspección Inmediata y Tasación. Estas dos fases podrán coincidir en una sola en aquellos siniestros que se produzcan una vez que las plantas hayan alcanzado su total desarrollo.

Al final del período de garantía se confeccionará el Acta de Tasación, de acuerdo con los datos recogidos en las hojas de campo realizadas en cada uno de los siniestros acaecidos.

Tanto la verificación de los daños en la Inspección Inmediata, como la determinación de los mismos, en la segunda fase o Tasación, así como la determinación de la Producción Real Esperada. Producción Afectada o Siniestrada se realizará mediante muestreo según las características de la parcela.

5.1 Muestreo:

Las muestras de cada parcela se tomarán mediante muestreo aleatorio, sistemático o estratificado si fuese procedente.

Se considera unidad de muestreo:

- a) Para siniestros con daños no uniformes, una planta.
- b) Para siniestros con daños uniformes, dos plantas consecutivas.

Elección de muestras: Para la elección de muestras se tendrán en cuenta los siguientes criterios:

a) Excluir todas las plantas de la población, comprendidas en las tres primeras líneas o distancia equivalente a las mismas que delimitan el contorno de la parcela y colindantes a elementos permanentes del interior de la misma para este ciclo de cultivo (calles interiores, etc.), excepto cuando estas constituyan más de un 10 por 100 del total de la parcela o de la parte dañada en la misma, en cuyo caso las muestras se repartirán proporcionalmente, excluyendo siempre la primera línea.

b) Dentro de las muestras, se excluirán todas las plantas que no sean representativas, del conjunto de la parcela.

c) En el caso de procederse a un muestreo aleatorio estratificado, las muestras se distribuirán proporcionalmente al número de plantas existentes de cada estrato.

d) Las muestras mínimas a analizar serán:

Para daños	N.º de unidades muestrales (en parcelas de hasta 1 ha)	Suplemento por exceso 1 (en parcelas de 1,01 a 4 ha)	Suplemento por exceso 2 (en parcelas mayores de 4 ha)
No uniformes	6 Ud./parcela	4 Ud./ha o fracción	2 Ud./ha o fracción
Uniformes	3 Ud./parcela	2 Ud./ha o fracción	1 Ud./ha o fracción

Suplemento 1: Cuando la superficie de la parcela sea superior a 1 hectárea y menor o igual que 4 hectáreas, el número de unidades muestrales será el número establecido para parcelas de hasta 1 hectárea, más el suplemento 1.

Suplemento 2: Cuando la superficie de la parcela sea superior a 4 hectáreas, el número de unidades muestrales será el número establecido para parcelas de hasta 1 hectárea, más los suplementos 1 y 2 en los intervalos de superficie que se indican en los mismos.

5.2 Inspección Inmediata: Como ampliación a lo expuesto en la Norma General de Peritación, y para tabaco, el acto de Inspección Inmediata constará de dos fases:

a) Comprobación de documentos: En esta fase se revisarán los datos reseñados en la declaración de seguro, y se cotejarán con los reflejados en la declaración de siniestro enviada por el asegurado.

b) Inspección práctica o de campo: En esta fase, se realizarán las comprobaciones mínimas que deben tenerse en cuenta para la verificación de los daños en cada parcela, así como su cuantificación cuando proceda.

En el documento de Inspección Inmediata, además de las observaciones y comprobaciones que se indican en la Norma General de Peritación, en el cultivo de tabaco deberán constar las siguientes:

1. Identificación de las parcelas siniestradas; comprobación de la superficie y tipo de tabaco.

2. Características de la parcela en cuanto pueda afectar en la valoración de los daños, en base a:

Factores condicionantes del cultivo, siempre que estos sean irreversibles (homogeneidad, estado cultural y sanitario, condiciones edáficas...).

Marco de plantación o número de plantas/hectáreas,

3. Verificación de los daños ocasionados por la incidencia del siniestro, sobre el producto asegurado, en función de la fase del ciclo vegetativo en que se encuentre la plantación:

a) Siniestros acaecidos antes del desarrollo total de la planta, se determinarán los siguientes datos:

El número de hojas/planta existentes en el momento de ocurrencia del siniestro y en el momento de la visita.

Se puede acordar el levantamiento del cultivo, de acuerdo con lo dispuesto en las Condiciones Especiales del Seguro.

b) En siniestros acaecidos después del desarrollo total de la planta (despunte), la tasación coincidirá con la Inspección Inmediata, determinándose además de los datos anteriores los siguientes:

El número medio de hojas/planta después de efectuarse el despunte.

Estimación de la producción no recolectada en base al número de hojas/planta, número de plantas/hectárea y a las características propias del cultivo, en base a la tabla número 3.

Producción recolectada hasta la ocurrencia de cada siniestro, como diferencia entre el número total de hojas/planta y el que existe en cada siniestro según lo expresado en el punto anterior.

Determinación, si procede, de las pérdidas por los riesgos cubiertos.

5.3 Tasación: La tasación de los daños causados por un siniestro, tal y como se indica en la Norma General, se efectuará antes de la recolección. Para tabacos cuya recolección se realiza hoja a hoja la tasación se llevará a cabo antes de la recolección parcial a efectuar después de cada siniestro.

Cuando ello no fuera posible, y el asegurado hubiera procedido a la recolección, se deberá comprobar si las muestras dejadas para la tasación reúnen las características establecidas en las Condiciones Generales de los Seguros Agrícolas, las Especiales que regulan este Seguro y las establecidas en la presente Norma. Si no fuera así, se suspenderá la tasación, no realizándose valoración alguna, consignándose únicamente las características de las muestras de la parcela, aplicando lo dispuesto en dichas condiciones; en tabacos de recolecciones sucesivas se evaluará el daño sobre la producción que queda sin recolectar.

5.3.1 Muestras testigo: Como ampliación del apartado 5.1.2.4 de la Norma General de Peritación, si la tasación de los daños no se hubiese realizado, o no se hubiera llegado a un acuerdo, y el asegurado tuviera que proceder a la recolección, deberá dejar muestras testigo con las siguientes características:

Las plantas no deben de haber sufrido ningún tipo de manipulación posterior al siniestro.

El tamaño de las muestras será como mínimo del 5 por 100 del número total de plantas de la parcela siniestrada, con la cosecha existente en el momento de ocurrencia del siniestro.

La distribución de las plantas elegidas para formar la muestra testigo en la parcela, deberá ser uniforme, lo que supone dejar como mínimo una línea completa de cada veinte, no pudiendo dejarse las mismas líneas como muestras de distintos siniestros, en los tabacos de recolecciones sucesivas (tipos IV y VI).

Las muestras deberán ser representativas del conjunto de la población.

Como ampliación al apartado 5.1.2.4 de la Norma General, si el Perito de la Agrupación no hubiera realizado la tasación de la parcela siniestrada y se hubiera procedido a la recolección, el asegurado deberá prestar cuantos cuidados sean necesarios para el mantenimiento de las muestras hasta la realización de la tasación, durante un plazo máximo de quince días desde la recolección o madurez comercial del producto o de la fecha declarada por el asegurado para cada recolección, siempre y cuando la declaración de siniestro se haya recibido en la Agrupación antes del inicio de dicha recolección.

Para aquellas declaraciones de siniestro que se reciban en la Agrupación durante la recolección o en fechas posteriores a la misma, el asegurado está obligado a mantener las muestras testigo durante veinte días contados a partir de la fecha de la recepción de la declaración de siniestro por la Agrupación.

Si se hubiera iniciado el procedimiento de tasación contradictoria, el asegurado mantendrá, en todo caso y hasta su finalización, las muestras testigo.

Si las plantas dejadas como muestras hubiesen perdido su representatividad en este periodo por causas imputables al asegurado, se estará a lo dispuesto en las Condiciones Generales y Especiales.

Para la evaluación de los daños en parcelas en las que se hayan dejado muestras testigo, con las características anteriores, se seguirán los mismos criterios de muestreo que los reflejados en el apartado 5.1 de esta Norma.

5.3.2 Valoración de daños: Para la valoración de daños se tendrán en cuenta los datos obtenidos en la Inspección Inmediata cuando ésta hubiera sido realizada. Se analizará cada planta elegida, en su conjunto y hoja a hoja, asignándole a cada una de ellas el porcentaje de daños que le corresponde, efectuándose posteriormente la media ponderada de las muestras.

5.3.2.1 Daños en cantidad: Determinación del porcentaje de pérdida en peso de hojas caídas, por efecto de pedrisco o viento, sobre el total de la planta, por rotura del nervio central, aplicando la tabla número 3.

Determinación del número de plantas descalzadas o enterradas por efecto de la lluvia, antes del desarrollo completo de la planta, asignándole el porcentaje de pérdida en peso.

5.3.2.2 Daños en calidad:

Pedrisco: Se consideran las perforaciones y desgarros de las hojas, obteniéndose un porcentaje de daño a través de la tabla número 1.

Viento: Se consideran las rozaduras, desgarros y volteo de hojas en un porcentaje respecto de la superficie total de las mismas aplicando la tabla número 2.

Asimismo, tendrán igual consideración las hojas de plantas tumbadas (inclinadas) por efecto del viento, que estén en contacto con el suelo.

Lluvia: Se determinará el número de plantas descalzadas o enterradas por efecto de la lluvia, cuando la planta está totalmente desarrollada y el número medio de hojas/planta que existan en el momento del siniestro.

Cuando el riesgo de lluvia origina por su persistencia o intensidad asfixia del sistema radicular de la planta, sobrepasada la fecha límite fijada en las Condiciones Especiales, las pérdidas serán del 100 por 100 de las hojas existentes en el momento del siniestro.

La pérdida en calidad así obtenida, podrá estar afectada por un factor K de minoración de daños según la valoración establecida en la tabla número 4, cuando existan factores que afecten a la calidad de las hojas, no imputables al riesgo cubierto como:

Deficiente estado sanitario y cultural de la parcela.

Síntomas evidentes de carencias en las hojas.

Este factor se aplicará cuando las características de la producción de la parcela afectada sea inferior a la calidad media que debe reunir la producción de una parcela «tipo» de la misma variedad, obtenida según el buen quehacer del agricultor en la comarca.

En cualquier caso no se contabilizarán los daños sobre producciones afectadas por causas ajenas al riesgo cubierto (riesgos inadecuados, drenaje deficiente, falta de maduración por exceso de nitrógeno, etc.).

Las pérdidas en calidad se obtendrán sobre la producción resultante de deducir a la Producción Real Esperada los daños en cantidad.

5.3.2.3 Daño total: Para el cálculo de la pérdida total deberá sumarse la pérdida en cantidad y en calidad una vez reflejados en porcentaje sobre la Producción Real Esperada.

5.3.3 Deducciones y compensaciones.

El cálculo de las deducciones y compensaciones se realizará conforme a lo establecido en las Condiciones Especiales del Seguro y en la Norma General de Peritación, efectuándose por mutuo acuerdo.

El Acta de Tasación recogerá, cuando proceda, según la normativa aplicable, las cantidades correspondientes al pago de las muestras testigo y su mantenimiento.

5.3.4 Estimación de cosecha: Para la obtención de la Producción Real Esperada, se seguirán los siguientes criterios:

Primero. Ajustando la producción potencial a la real esperada, como consecuencia de las condiciones climáticas, vegetativas, estado sanitario y cultural, existentes en el año, deduciendo las pérdidas ocasionadas por siniestros no amparados por el seguro.

Segundo. Mediante la suma de la producción habida hasta la última visita, y la producción comercializable que queda por recolectar hasta el final del período de garantía y teniendo en cuenta, en su caso, la pérdida en cantidad considerada en siniestros anteriores.

TABLA NUMERO 1

Daño en calidad por siniestro de pedrisco

Numero de perforaciones/hoja	Porcentaje de daños
0-2	0-10
3-5	11-25
6-9	26-50
10-12	51-85
13-15	86-100
Más de 15	100

Nota:

1, En aquellas hojas en que más del 50 por 100 de las perforaciones sea de un diámetro superior a tres centímetros, el porcentaje de daño a asignar será el de la correlación siguiente al que corresponde por el número de perforaciones por hoja.

2. Por cada desgarrado lateral se aumentará el porcentaje de daño en dos unidades.

TABLA NUMERO 2

Daño en calidad por siniestro de viento

% de superficie afectada	% de daños
0-10	0-5
10-20	15-30
20-40	30-60
40-60	60-80
Más de 60	100
N.º de desgarrados	% De daños
1-3	5-10
Más de 3	4% cada uno

Notas para las tablas números 1 y 2:

1. Si la rotura es del nervio central se considera como daño el correspondiente a la parte apical (externa) de la hoja, posterior a la rotura y si es en el tercio basal, el daño se considera del 100 por 100.

2. Para siniestros de viento la asignación del porcentaje de daños dentro de un intervalo depende del desarrollo y calidad de la hoja.

3. Los porcentajes de daños por perforaciones y desgarros tanto en pedrisco como en siniestro de viento son acumulativos.

TABLA NUMERO 3

A) Importancia de cada piso foliar respecto al total de la planta para todos los tipos excepto "el Havana"

Piso	N.º de hojas	Porcentaje de peso de cada piso respecto al total de la planta
Bajo	4	12
Medio-bajo	8	32
Medio-alto	4	20
Alto	6	36
Planta	22	100

B) Para el tabaco tipo «Havana»

Número piso	Número hoja	Porcentaje de peso de cada piso respecto al total de la planta	Relación orientativa peso seco/verde - Porcentaje
1.º	3	15	14
2.º	12	65	14
3.º	3	20	14

TABLA NUMERO 4

Coficiente de conversión factor K

Estado de cultivo aceptable: 1.

Estado sanitario y de cultivo deficiente: 0,8-0,6.

Estado sanitario y de cultivo muy deficiente: Menor de 0,6.

§ 100

Orden de 9 de marzo de 1999 por la que se aprueba la Norma Específica para la Peritación de Siniestros del Cultivo de Ajo en el Seguro Agrario Combinado

Ministerio de la Presidencia
«BOE» núm. 66, de 18 de marzo de 1999
Última modificación: sin modificaciones
Referencia: BOE-A-1999-6581

De conformidad con lo dispuesto en el artículo 26 del Real Decreto 2329/1979, de 14 de septiembre, por el que se aprueba el Reglamento para la aplicación de la Ley 87/1978, de 28 de diciembre, sobre Seguros Agrarios Combinados, en cumplimiento de la Orden comunicada del Ministerio de Economía y Hacienda de 27 de diciembre de 1985, por la que se constituye una Comisión para la elaboración de Normas de Peritación de Siniestros de los Seguros Agrarios Combinados, y visto el proyecto de Norma Específica para la Peritación de Siniestros del Cultivo de Ajo en el Seguro Agrario Combinado, elaborado por la citada Comisión con la participación de las organizaciones y asociaciones de agricultores, así como de las entidades aseguradoras, y a propuesta del Vicepresidente Segundo del Gobierno y Ministro de Economía y Hacienda y de la Ministra de Agricultura, Pesca y Alimentación, dispongo:

Primero.

Se aprueba la Norma Específica para la Peritación de Siniestros del Cultivo de Ajo en el Seguro Agrario Combinado, que figura como anexo a la presente Orden.

Segundo.

La presente Orden entrará en vigor el día siguiente de su publicación en el «Boletín Oficial del Estado».

ANEXO

Norma Específica para la Peritación de Siniestros del Cultivo de Ajo en el Seguro Agrario Combinado

1. *Marco legal.*—Se dicta la presente norma específica de peritación como desarrollo de la norma general de peritación, aprobada por Orden de 21 de julio de 1986 («Boletín Oficial del Estado» número 182, del 31).

2. *Objeto de la norma.*—Establecer las líneas de actuación que deben tenerse en cuenta en la peritación de daños ocasionados sobre las producciones de ajo («*Allium Sativum L.*») amparadas por el Seguro Agrario Combinado.

3. *Ámbito de la norma.*—Será de aplicación para la evaluación de los daños producidos por los riesgos amparados en las producciones de ajo.

4. *Definiciones.*—Además de las recogidas en la norma general, son de aplicación las que a efectos del seguro se fijan en las condiciones especiales.

5. *Procedimiento para la peritación de daños.*—La peritación de daños se realizará, si procede, en dos fases: Inspección inmediata y tasación definitiva. Estas dos fases podrán coincidir en una sola en aquellos siniestros cercanos a la recolección.

5.1 *Muestreo.*—La evaluación de los daños y determinación de la producción real esperada y real final de la parcela, se realizará sobre muestras tomadas mediante sistema aleatorio, sistemático, o estratificado, si fuese procedente.

Elección de muestras: Para la toma de muestras se tendrán en cuenta los siguientes puntos:

a) Excluir todos los individuos de la población, comprendidos en las dos primeras filas de plantas próximas a los márgenes y líneas permanentes del interior de la parcela, excepto cuando éstas constituyan una proporción importante de la parcela o de la parte dañada en la misma, en cuyo caso las muestras se repartirán proporcionalmente al número de plantas existentes de cada grupo.

b) Se excluirán, igualmente, aquellas plantas que no sean representativas del conjunto muestreado.

c) En el caso de procederse a un muestreo aleatorio estratificado, las muestras se distribuirán proporcionalmente al número de individuos de la población existente en cada estrato.

d) Se considera como unidad de muestreo, el número de plantas incluidas en cuatro líneas consecutivas de cultivo de 3 metros lineales cada línea.

e) Las muestras mínimas a tomar son:

Número unidades muestrales	Marco posición	Suplemento por exceso
4 unidades/parcela	1 x 4	2 unidades/hectárea

Marco-posición: El primer número indica el número de unidades muestrales en cada posición. El segundo indica el número de posiciones a realizar en la parcela.

Suplemento por exceso: Cuando la superficie de la parcela sea superior a 1 hectárea, el número de unidades muestrales será el número mínimo por parcela, más el suplemento por exceso fijado.

Tanto para la determinación de los daños como para la estimación de la producción real esperada y real final, se procederá al estudio y cuantificación del total de los bulbos y plantas elegidas como muestra.

5.2 *Inspección inmediata.*—Como ampliación a lo expuesto en la norma general de peritación, el acto de inspección inmediata constará de dos fases:

a) *Comprobación de documentos.* En esta fase se revisarán los datos reseñados en la declaración de seguro, y se cotejarán con los reflejados en la declaración de siniestro enviada por el tomador, asegurado o beneficiario.

b) *Inspección práctica o de campo.* En esta fase se realizarán, tanto las comprobaciones mínimas en parcelas que deben tenerse en cuenta para la verificación de los daños declarados, como su cuantificación cuando proceda.

En el documento de inspección inmediata, además de las observaciones y comprobaciones que se indican en la norma general de peritación, para estos cultivos deberán constar los siguientes:

1. Ocurrencia, fecha y causa del siniestro.
2. Identificación de las parcelas siniestradas, comprobación de la superficie, variedad, tipo de aprovechamiento (seco o tierno), fecha de siembra y tipo de riego.
3. Determinación del número de plantas de la parcela siniestrada.
4. Estado sanitario y cultural del cultivo.

5. Estado vegetativo y fase de desarrollo del cultivo, en la fecha de ocurrencia del siniestro y en la fecha de la inspección inmediata.

6. Determinación de la pérdida foliar sufrida a consecuencia del siniestro, e identificación de otro tipo de daños (lesiones, incisiones) que puedan afectar a la producción asegurada según se establece en los apartados 5.3.2. y 5.3.3. de esta norma.

7. Fecha prevista de recolección.

5.3 Tasación definitiva.–La tasación de los daños causados por un siniestro, tal y como se indica en la norma general, se efectuará antes de la recolección, una vez haya alcanzado el producto, su madurez comercial.

Cuando ello no fuera posible, y el asegurado hubiera procedido a la recolección, se deberá comprobar si las muestras dejadas para la tasación, reúnen las características establecidas en las condiciones generales de los seguros agrícolas y en las especiales que regulan este seguro, y lo establecido en la presente norma. Si ello no fuera así, se suspenderá la tasación no realizándose valoración alguna, consignándose únicamente las características de las muestras existentes en la parcela, aplicando lo dispuesto en dichas condiciones.

5.3.1 Muestras testigo. Como ampliación del apartado 5.1.2.4. de la norma general de peritación, si la tasación de los daños no se hubiese realizado, o no se hubiera llegado a un acuerdo, y el asegurado tuviera que proceder a la recolección, deberá dejar muestras testigo con las siguientes características:

Las plantas que forman la muestra no deben de haber sufrido ningún tipo de manipulación posterior al siniestro.

El tamaño de las muestras testigo será como mínimo del 5 por 100 del número total de plantas de la parcela siniestrada.

La distribución de las plantas elegidas para formar la muestra testigo en la parcela, deberá constar de unidades completas (línea, anchura de máquina) uniformemente repartidas, dejando una de estas unidades de cada veinte.

Se excluirán todos los individuos de la población, comprendidos en las dos primeras filas de plantas próximas a los márgenes y líneas permanentes del interior de la parcela, excepto cuando éstas constituyan una proporción importante de la parcela o de la parte dañada en la misma.

En cualquier caso, además de lo anterior, las muestras deberán ser representativas del conjunto de la población.

Como ampliación al apartado 5.1.2.4. de la norma general, si el perito de la Agrupación no hubiera realizado la tasación de la parcela siniestrada y se hubiera procedido a la recolección, el asegurado deberá prestar cuantos cuidados sean necesarios para el mantenimiento de las muestras hasta la realización de la tasación, durante un plazo máximo de veinte días desde la recolección, o madurez comercial del producto, o de la fecha declarada por el asegurado para dicha recolección, siempre y cuando la declaración de siniestro se haya recibido en la Agrupación antes del inicio de la recolección.

Para aquellas declaraciones de siniestro que se reciban en la Agrupación durante la recolección, o en fechas posteriores a la misma, el asegurado está obligado a mantener las muestras testigo durante veinte días contados, a partir de la fecha de la recepción de la declaración de siniestro por la Agrupación.

Si se hubiera iniciado el procedimiento de tasación contradictoria, el asegurado mantendrá en todo caso y hasta su finalización las muestras testigo. Las partes, no obstante, podrán mediante acuerdo expreso, y siempre que hayan quedado acreditados los elementos materiales de la pericia, pactar el levantamiento de las muestras testigo.

Si las muestras hubiesen perdido su representatividad en este período, por causas imputables al asegurado, se estará a lo dispuesto en las condiciones generales y especiales.

Para la evaluación de los daños en parcelas en las que se hayan dejado las muestras testigo, con las características anteriores, se seguirán los mismos criterios de muestreo que los reflejados en el apartado 5.1 de esta norma.

5.3.2 Valoración de daños en cantidad. Para cada uno de los riesgos cubiertos, estos daños se obtendrán teniendo en cuenta los siguientes puntos:

a) Para ajos secos:

Conteo de las plantas perdidas o destruidas totalmente por la incidencia directa del agente causante del daño sobre el producto asegurado.

Pérdidas ocasionadas por la incidencia del siniestro sobre órganos vegetativos (hojas) del producto asegurado. Estos valores se determinarán según la tabla I, en función del porcentaje de parénquima foliar destruido, y el estado vegetativo del cultivo en el momento del siniestro, obteniéndose así, un porcentaje de daños aplicable a la producción que queda, de deducir, a la producción real esperada, los daños en cantidad considerados en el anterior punto.

b) Para ajos tiernos:

Idénticos criterios que para los ajos secos excepto, para la obtención de las pérdidas ocasionadas por la incidencia del siniestro sobre órganos vegetativos del producto asegurado, para lo cual se aplicará la tabla II.

El daño en cantidad producido se obtendrá, como suma de los anteriores, una vez referidos éstos a la producción real esperada de la parcela.

5.3.3 Valoración de daños en calidad para ajo seco. La valoración de estos daños se realizará sobre las plantas elegidas como muestras, teniendo en cuenta:

5.3.3.1 Pérdidas ocasionadas por la incidencia del agente causante, sobre órganos vegetativos (hojas) que produzcan disminución del calibre del bulbo. Éstas se fijarán en un valor traducido a kilogramos, aplicando los valores que figuran en la tabla III. Los daños en calidad así obtenidos, se aplicarán a la producción que resta de la producción real esperada, una vez deducidos los daños en cantidad (apartado 5.3.2). Se obtendrá así un porcentaje de daños en calidad, referido a la producción real esperada.

5.3.3.2 Pérdidas ocasionadas por la incidencia directa del agente causante, sobre los bulbos (túnicas y/o dientes de ajo). Éstas se determinarán de la siguiente forma:

1. Se tipificarán los bulbos existentes, según la sintomatología que presenten, de acuerdo a los grupos de la tabla IV.

No se considerarán en esta valoración, los bulbos no comercializables por causas no amparadas por el seguro, los destríos, así como todas las que se indican como exclusiones en la condición 4.a de las condiciones especiales de esta línea de seguro.

2. La pérdida en calidad se fijará aplicando, a cada uno de los grupos tipificados, los porcentajes que figuran en la tabla IV.

Los daños en calidad así obtenidos se aplicarán, a la producción que resta de la producción real esperada, una vez deducidos los daños en cantidad (apartado 5.3.2) y en calidad (apartado 5.3.3.1). Se obtendrá así un porcentaje de daños en calidad, referido a la producción real esperada.

5.3.4 Daño total. Será el sumatorio de los daños en cantidad y en calidad, una vez referidos en porcentaje, sobre la producción real esperada.

5.3.5 Determinación de la producción real esperada. Se determinará de acuerdo a cualquiera de los siguientes sistemas:

1. Mediante la aplicación directa de la relación:

$$\text{Producción real esperada} = \frac{\text{Producción real final}}{100 - \% \text{ daños en cantidad}} \times 100$$

(En los casos que sea necesario aplicar las tablas I, II y III.)

2. Valorando todos los factores que determinan la producción: Número de plantas, número de elementos productivos, peso de éstos, etc., bien por su valor real o por estimación, teniendo en cuenta las condiciones climáticas, vegetativas, estado sanitario y cultural, existentes en ese año, deduciéndose las pérdidas ocasionadas por siniestros no amparados por el seguro.

No podrá considerarse como producción real esperada, aquella producción que no alcanzara las características comerciales (tamaño, peso, etc.) típicas de la variedad, para ser

recolectada antes de la finalización del período de garantía, y la que no podría comercializarse legalmente, por incumplimiento de los requisitos mínimos de comercialización que establecen las normas de calidad de Comercio Interior, por causas no imputables a los riesgos garantizados.

5.3.6 Factor K. Podrá aplicarse un factor K de valor menor a 1, cuando coexistan factores que puedan afectar a la calidad de los bulbos, no imputables al riesgo cubierto, y que no les impidan alcanzar las condiciones exigidas en la norma de calidad.

Como por ejemplo:

Deficiente estado sanitario y cultural de la parcela.

Falta de desarrollo del producto asegurado para la variedad así muestreada.

Defectos en el producto asegurado como manchas, heridas, deformaciones, daños de plagas y enfermedades.

La aplicación, en su caso, de dicho factor K, se realizará de la siguiente manera:

Se clasificarán los bulbos elegidos de mutuo acuerdo, según las categorías indicadas en la tabla V, haciendo abstracción en su caso, de los daños producidos por los riesgos cubiertos.

El porcentaje de bulbos respecto del total existente de cada categoría se multiplicará, por su correspondiente coeficiente, siendo el factor K, el resultado de sumar los anteriores productos.

El valor obtenido se referirá, a la producción real esperada.

5.3.7 Determinación de la producción real final.–Se realizará median-te cualquiera de los siguientes sistemas:

A) Pesado del conjunto de las plantas enteras (ajo tierno) o bulbos (ajo seco) comerciales que componen las diferentes unidades de muestreo y globalizarlo para el total de la superficie.

B) Determinación del peso medio final de la planta entera (ajo tierno) o del bulbo (ajo seco) en las unidades de muestreo y aplicación de este peso al número total de plantas comerciales existentes en la parcela.

Se considerarán estos pesos una vez transcurrido el período de oreo, según se define en las condiciones especiales del seguro.

5.3.8 Deducciones y compensaciones:

El cálculo de las deducciones se realizará conforme a lo establecido en las condiciones especiales del seguro y en la norma general de peritación, efectuándose por mutuo acuerdo, salvo, en los casos de deducción por aprovechamiento residual (industrial) del producto asegurado, en los que su valor se obtendrá como diferencia positiva entre el precio medio de ese mercado en los siete días anteriores a la fecha de recolección del producto susceptible de aprovechamiento, y exclusivamente el coste de transporte en que se incurra.

Igualmente se pactarán las compensaciones a que hubiera lugar, conforme a lo establecido en las condiciones especiales del seguro y en la norma general de peritación, si se han realizado y procede.

El acta de tasación recogerá, cuando proceda, según la normativa aplicable, las cantidades correspondientes al pago de las muestras testigo y su mantenimiento.

Estados fenológicos del ajo a efectos del cálculo de los daños:

Ajo seco:

1. Primera hoja verdadera en desarrollo.
2. Segunda hoja desarrollada y se aprecia claramente la tercera.
3. Se aprecian las 4-5 primeras hojas.
4. Se aprecian y están desarrolladas las 6-7 primeras hojas.
5. Están desarrolladas las 8-9 primeras hojas.
6. Inicio de la formación del bulbo. Están desarrolladas 10 hojas aproximadamente.

7. Engrosamiento del bulbo, coincide con la fase de mayor desarrollo y crecimiento de las hojas exteriores.

8. Premaduración o principio de la maduración. Coincide con el período en que se quita el «porrín» o eliminación del escapo floral, en variedades moradas.

9. Maduración del bulbo.

Durante estas dos últimas fases, se produce la desecación paulatina de las hojas.

Ajo tierno:

1. Primera hoja verdadera en desarrollo.
2. Segunda hoja desarrollada y se aprecia claramente la tercera.
3. Se aprecian las 4-5 primeras hojas.
4. Se aprecian y están desarrolladas las 6-7 primeras hojas.
5. Están desarrolladas las 8-9 primeras hojas.
6. Inicio de la formación del bulbo. Están desarrolladas 10 hojas aproximadamente.

TABLA I

Daño en cantidad en ajo seco según destrucción de superficie foliar

La importancia de los daños depende de la fase de desarrollo de la planta en el momento del siniestro y de la pérdida de la superficie foliar útil existente.

Fase desarrollo	Pérdida de superficie foliar									
	— Porcentaje									
	10	20	30	40	50	60	70	80	90	100
1	0	0	0	0	0	4	8	11	13	15
2	0	0	2	4	6	10	13	16	18	20
3	3	5	8	10	14	19	23	26	29	32
4	5	9	13	17	21	25	30	35	40	45
5	6	12	17	22	26	31	36	43	48	55
6	7	14	22	30	37	44	51	60	70	79
7	7	14	20	27	34	41	50	57	63	70
8	3	7	10	13	15	20	24	27	30	35
9	0	0	2	3	5	7	9	11	13	15

Notas:

Debe considerarse únicamente la pérdida de parénquima foliar que mantuviera útil sus funciones específicas.

Para la evaluación de la superficie foliar pérdida, se estimará, la superficie necrosada o perdida por el siniestro, respecto, a la superficie útil total que presenta la planta en el momento del siniestro.

TABLA II

Daño en cantidad en ajo tierno según destrucción de superficie foliar

La importancia de los daños depende de la fase de desarrollo de la planta en el momento del siniestro y de la pérdida de la superficie foliar útil existente.

Fase desarrollo	Pérdida de superficie foliar									
	— Porcentaje									
	10	20	30	40	50	60	70	80	90	100
1	0	0	0	0	0	4	8	11	13	15
2	0	0	2	4	6	10	13	16	18	20
3	3	5	8	10	14	19	23	26	29	32
4	5	9	13	17	21	25	30	35	40	45
5	6	12	17	22	26	31	36	43	48	55

Fase desarrollo	Pérdida de superficie foliar									
	— Porcentaje									
	10	20	30	40	50	60	70	80	90	100
6	7	14	22	30	37	44	51	60	70	79

Notas:

Debe considerarse únicamente la pérdida de parénquima foliar que mantuviera útil sus funciones específicas.

Para la evaluación de la superficie foliar perdida, se estimará, la superficie necrosada o pérdida por el siniestro, respecto, a la superficie útil total que presenta la planta en el momento del siniestro.

TABLA III

Daño en calidad en ajo seco, según destrucción en superficie foliar

Fase de desarrollo	Pérdida de superficie foliar					
	— Porcentaje					
	50	60	70	80	90	100
3	0	0	0	0	0	0
4	0	0	0	0	18	18
5	0	0	0	17	19	22
6	0	18	20	22	25	29
7	0	17	19	21	24	27
8	0	0	0	0	0	0

TABLA IV

Daño en calidad en ajo seco por incidencia directa sobre túnicas y/o dientes de ajo

Grupo	Sintomatología	Daño	
		— Porcentaje	
		Ajo morado	Ajo blanco
A	Ligerísimos desgarros que no afecten a más del 5 por 100 de la superficie de las túnicas protectoras.	0	0
B	Desgarros de las túnicas protectoras que afecten a menos del 10 por 100 de la superficie de las mismas.	25	45
C	Ligeras magulladuras que afecten a menos de dos dientes por bulbo y desgarros mayores del 10 por 100 sin disgregación excesiva de los bulbos.	45	70
C	Ligeras magulladuras que afecten a más de dos dientes por bulbo.	75	70
E	Importantes magulladuras que afecten a más de dos dientes por bulbo. Bulbos no aptos para el consumo en fresco.	100 *	100 *

* Las deducciones a aplicar por el posible aprovechamiento residual (industrial) de los bulbos depreciados en un 100 por 100 se determinarán según se establece en el apartado 5.3.8 de esta norma.

TABLA V

Coefficientes de conversión para determinación del factor «K»

Categorías comerciales	Coeficiente de conversión	
	Ajo morado	Ajo blanco
Extra.	1,21	1,08
Primera.	0,81	0,55
Segunda.	0,63	—

CÓDIGO DE DERECHO AGRARIO (III) PROPIEDAD Y EXPLOTACIONES AGRARIAS
§ 100 Peritación de Siniestros del Cultivo de Ajo en el Seguro Agrario Combinado

Nota: Estas categorías se refieren a las existentes en la norma de calidad para el mercado interior de ajo seco.

§ 101

Orden de 9 de marzo de 1999 por la que se aprueba la Norma Específica para la Peritación de Siniestros del Cultivo de Girasol en el Seguro Agrario Combinado

Ministerio de la Presidencia
«BOE» núm. 66, de 18 de marzo de 1999
Última modificación: sin modificaciones
Referencia: BOE-A-1999-6582

De conformidad con lo dispuesto en el artículo 26 del Real Decreto 2329/1979, de 14 de septiembre, por el que se aprueba el Reglamento para aplicación de la Ley 87/1978, de 28 de diciembre, sobre Seguros Agrarios Combinados, en cumplimiento de la Orden comunicada del Ministerio de Economía y Hacienda, de 27 de diciembre de 1985, por la que se constituye una Comisión para la elaboración de normas de peritación de siniestros de los Seguros Agrarios Combinados, y visto el proyecto de Norma Específica para la Peritación de Siniestros del Cultivo de Girasol en el Seguro Agrario Combinado, elaborada por la citada Comisión, con la participación de las organizaciones y asociaciones de agricultores, así como de las entidades aseguradoras, y a propuesta del Vicepresidente Segundo del Gobierno y Ministro de Economía y Hacienda y de la Ministra de Agricultura, Pesca y Alimentación, dispongo:

Primero.

Se aprueba la Norma Específica para la Peritación de Siniestros del Cultivo de Girasol en el Seguro Agrario Combinado que figura como anexo a la presente Orden.

Segundo.

La presente Orden entrará en vigor el día siguiente de su publicación en el «Boletín Oficial del Estado».

ANEXO

Norma Específica para la Peritación de Siniestros del Cultivo de Girasol en el Seguro Agrario Combinado

1. *Marco legal.* La presente norma específica de peritación ha sido dictada como desarrollo de la general, aprobada por Orden de 21 de julio de 1986 («Boletín Oficial del Estado» número 182, del 31).

2. *Objeto de la norma.* Establecer las líneas de actuación que deben tenerse en cuenta en la peritación de daños ocasionados sobre las producciones de girasol amparadas por el Seguro Agrario Combinado.

3. *Ámbito de la norma.* Será de aplicación para la evaluación de los daños producidos por los riesgos amparados en las producciones de girasol.

4. *Definiciones.* Además de las recogidas en la norma general, son de aplicación, las definiciones que a efectos del seguro se fijan en las condiciones especiales.

5. *Procedimiento para la peritación de daños.* La peritación de daños se realizará en dos fases: Inspección inmediata y tasación definitiva. Estas dos fases podrán coincidir en una sola, en aquellos siniestros cercanos a la recolección.

La descripción y estimación de los daños en la inspección inmediata, su cuantificación en la segunda fase o tasación, así como la determinación de la producción real esperada y la producción real final, se realizará mediante muestreo, según las características de la parcela.

5.1 Muestreo. La evaluación de los daños y determinación de la producción real esperada y real final de la parcela siniestrada se realizará, mediante muestreo aleatorio, sistemático, o estratificado, según proceda.

Se considera unidad de muestreo, a cada planta completa incluida en la muestra elegida.

Elección de muestras: Para la toma de muestras se tendrán en cuenta los siguientes puntos:

a) Excluir las cinco líneas de plantas que delimitan el contorno de la parcela o, a los elementos permanentes del interior de la misma, o en su caso, la distancia equivalente a los mismos, excepto cuando éstos constituyan una proporción importante de la parcela o de la parte dañada de la misma, en cuyo caso, las muestras se repartirán proporcionalmente.

b) Se excluirán de la muestra elegida, aquellas plantas que no sean representativas del conjunto muestreado, así como, las afectadas por siniestros no amparados.

c) En el caso de procederse a un muestreo aleatorio estratificado, las muestras se distribuirán proporcionalmente a la superficie correspondiente a cada estrato.

d) Las muestras mínimas a tomar son:

Núm. unidades muestrales – Planta/parcela	Marco	Posición	Suplemento por exceso – Planta/Ha.
40	10 × 4	Línea.	10

Marco: El primer número indica las plantas a tomar en cada línea.

El segundo indica el número de líneas a muestrear en la parcela.

Posición: Indica la disposición de las muestras sobre la parcela. Así, la línea significa que las muestras se tomarán a lo largo de una línea, en varias líneas.

Suplemento por exceso: Cuando la superficie de la parcela sea superior a 1 hectárea, el número de muestras será el número mínimo por parcela siniestrada, más el suplemento por exceso fijado.

Cuando la finalidad del muestreo sea la determinación del número o porcentaje de plantas pérdidas totalmente como consecuencia del siniestro, y/o que se ramifiquen, y/o que permitan su acodamiento posterior, se tomará como muestra las plantas incluidas en un mínimo de 5 metros lineales, considerando, de ellas, las que correspondan a cada tipo indicado. El número de muestras de este tipo será de tres por parcela. Cuando la superficie de la parcela sea superior a 1 hectárea, el suplemento por exceso será de una muestra por hectárea añadida.

Cualquiera que sea el fin del muestreo, se procederá al estudio pormenorizado de los elementos muestrales.

En caso de discrepancia en cuanto a representatividad de las muestras, se procederá, al aumento del número de éstas con exclusión para el cálculo, de los valores extremos.

Asimismo, si los resultados de las muestras realizadas en la parcela, o en un estrato, en caso de que se haya estratificado, tuvieran gran dispersión, se procederá al aumento del número de muestreos.

5.2 Inspección inmediata. Como ampliación a lo expuesto en la norma general de peritación, el acto de inspección inmediata constará de dos fases:

a) Comprobación de documentos. En esta fase, se revisarán los datos reseñados en la declaración de seguro, y se cotejarán con los reflejados en la declaración de siniestro enviada por el tomador, asegurado o beneficiario.

b) Inspección práctica. En esta fase, se realizarán las comprobaciones precisas que deben tenerse en cuenta para la verificación y cuantificación posterior de los daños.

En el documento de inspección inmediata, además de las observaciones y comprobaciones que se indican en la norma general de peritación, deberán constar las siguientes:

1. Identificación de las parcelas siniestradas; comprobación de la superficie, especie y variedad.

2. Estimación de la producción potencial de la parcela en base a:

Condiciones de la parcela (homogeneidad, estado cultural, condiciones edáficas, climatología de la zona...).

Número de plantas/hectárea, variedad cultivada,...

3. Determinación del estado fenológico en el momento del siniestro.

4. Determinación, en su caso, de:

Plantas perdidas totalmente.

Plantas tronchadas que den lugar a ramificación.

Plantas que puedan desarrollar un «cuello de ganso» o acodamiento.

Porcentaje de pérdida foliar a consecuencia del siniestro en plantas que no estén en la situación anterior.

Para la determinación de este porcentaje, se tendrá en cuenta el área de hoja funcional destruida por el siniestro en cada una de las hojas funcionales de la planta en el momento de su ocurrencia.

Descripción de otros daños que puedan tener incidencia sobre el cultivo.

5. Estimación de la producción real esperada en la parcela, cuando resulte posible.

6. Fecha prevista de recolección.

5.3 Tasación. La tasación de los daños causados por un siniestro, tal y como se indica en la norma general de peritación, se efectuará antes de la recolección.

Cuando ello no fuera posible, y el asegurado hubiera procedido a la recolección, se deberá comprobar si las muestras dejadas para la tasación reúnen las condiciones de representatividad determinadas en las condiciones generales de los seguros agrícolas y especiales que regulan este seguro. Si ello no fuera así, se suspenderá la tasación, no realizándose valoración alguna, consignándose únicamente las características de las muestras existentes en la parcela, aplicando lo dispuesto en dichas condiciones.

5.3.1 Muestras testigo. Como ampliación del apartado 5.1.2.4 de la norma general de peritación, si la tasación de los daños no se hubiese realizado, o no se hubiera llegado a un acuerdo, y el asegurado tuviera que proceder a la recolección, deberá dejar muestras testigo con las siguientes características:

Bandas completas del ancho de corte de una cosechadora, y que comprendan líneas completas.

El tamaño de las muestras testigo será como mínimo del 5 por 100 de la superficie total de la parcela siniestrada.

La distribución de las muestras testigo (bandas del ancho de corte de una cosechadora) será uniforme en toda la parcela siniestrada, dejando una de cada veinte, excluyendo las cinco líneas que forman el contorno de la parcela o distancia equivalente.

Deberán ser representativas del estado del cultivo.

Como ampliación al apartado 5.1.2.4 de la norma general, si el perito de la Agrupación no hubiera realizado la tasación de la parcela siniestrada y se hubiera procedido a la recolección, el asegurado deberá prestar cuantos cuidados sean necesarios para el mantenimiento de las muestras hasta la realización de la tasación, durante un plazo máximo de veinte días desde la recolección, o madurez comercial del producto, o de la fecha

declarada por el asegurado para dicha recolección, siempre y cuando la declaración de siniestro se haya recibido en la Agrupación antes del inicio de la recolección.

Para aquellas declaraciones de siniestro que se reciban en la Agrupación durante la recolección o en fechas posteriores a la misma, el asegurado está obligado a mantener las muestras testigo durante veinte días contados a partir de la fecha de la recepción de la declaración de siniestro por la Agrupación.

Si se hubiese iniciado el proceso de tasación contradictoria, el asegurado mantendrá en todo caso y hasta su finalización, las muestras testigo. Las partes, no obstante, podrán mediante acuerdo expreso, y siempre que hayan quedado acreditados los elementos materiales de la pericia, pactar el levantamiento de las muestras testigo.

Si los grupos de plantas dejadas como muestra hubiesen perdido su representatividad en este período, por causas imputables al asegurado, se estará a lo dispuesto en las condiciones generales y especiales.

Para la evaluación de los daños en parcelas en las que se haya dejado las muestras testigo, con las características anteriores, se seguirán los mismos criterios de muestreo que los reflejados en el apartado 5.1 de esta norma.

5.3.2 Daños. Para la cuantificación de los daños se considerarán los efectos traumáticos ocasionados por el siniestro.

Para la concreción del daño total se determinará en primer lugar el debido a la pérdida completa de la planta, ramificaciones y acodamientos, así como el daño sobre capítulos, cuando proceda, y seguidamente el daño producido sobre otros órganos de la planta.

5.3.2.1 Daños por pérdida completa de planta. Se considerarán las roturas de tallos, que den lugar a una pérdida completa de la planta (muerte de la planta).

En un estado fenológico anterior a R-7 el daño se obtendrá en base al porcentaje de plantas perdidas y al estado fenológico de ocurrencia del siniestro, aplicando la tabla 1.

Para R-7 y estados fenológicos posteriores, el porcentaje de pérdida de cosecha se corresponde con el porcentaje de plantas perdidas.

5.3.2.2 Daños por ramificaciones y acodamientos. A las plantas ramificadas o acodadas se les considerará en un principio con un daño del 100 por 100. En el momento de la tasación definitiva la producción de estas plantas se evaluará de forma individualizada por comparación con plantas no siniestradas, considerando la misma como recuperación.

5.3.2.3 Daños por incidencia sobre el capítulo. Son las relaciones porcentuales entre los aquenios perdidos como consecuencia del siniestro y el total del capítulo que se hubiera recolectado de no producirse el mismo.

5.3.2.4 Daños por incidencia sobre otros órganos vegetativos. Se considerarán únicamente los derivados de la pérdida de parénquima foliar. Para la evaluación del parénquima foliar perdido o destruido se analizará, en cada hoja, la superficie necrosada o perdida respecto a la superficie total de la misma, siempre y cuando en el momento del siniestro, mantuviese sus funciones específicas, globalizándose en un valor aritmético medio para el total afectado de la planta.

El daño correspondiente se obtendrá, en base al porcentaje del parénquima foliar perdido y el estado fenológico en el momento de ocurrencia del siniestro, aplicando la tabla 2.

Cuando tenga lugar más de un siniestro, el daño por pérdida foliar será el que resulte de la tabla anterior, considerando el estado fenológico en que ocurrió el último siniestro, y la defoliación total existente en la planta, en dicho momento.

El daño así obtenido se incrementará con el que hasta ese momento corresponda por el siniestro anterior, calculado mediante aplicación de la gráfica 1.

5.3.2.5 Sistema operativo.

1. Se determinará el porcentaje de daño debido a las roturas de tallos con muerte de la planta, al que se sumará el debido a roturas con ramificación y el de acodamientos.

2. Se determinará, en caso de existir, el porcentaje de daños por incidencia sobre el capítulo. Para referir este porcentaje de pérdida o daño sobre la producción real esperada, es necesario aplicar dicho valor sobre (100 – Porcentaje daño punto 1).

3. Se sumarán los daños obtenidos en los puntos anteriores.

4. Se determinará el porcentaje de pérdida debido a las lesiones del parénquima foliar. Para referir este porcentaje de pérdida o daños sobre la producción real esperada, es necesario aplicar dicho valor sobre (100 – Porcentaje daño punto 3).

5. Se determinará la producción de las plantas con ramificación y acodos, considerando la misma como recuperación.

6. El porcentaje de pérdida total se obtendrá como suma del de los puntos 3 y 4, restando el del punto 5.

5.2.3 Determinación de la producción real esperada. La producción real esperada se determinará de acuerdo a cualquiera de los siguientes sistemas:

A) Mediante aplicación de la fórmula:

$$\text{Producción real esperada} = \frac{\text{Producción real final}}{100 - \text{porcentaje daño total}} \times 100$$

B) Se estimará valorando todos los factores que determinan la producción: Número de plantas, número de elementos productivos, peso de éstos, etc., bien por su valor real o por estimación, teniendo en cuenta las condiciones climáticas, vegetativas, estado sanitario y cultural, existentes en ese año, deduciéndose las pérdidas ocasionadas por siniestros no amparados por el seguro.

5.3.4 Determinación de la producción real final. Para la determinación de la producción real final se procederá promediando al conjunto de muestras y globalizándose para el total de la superficie de la parcela. En los correspondientes muestreos se considerará, a efectos de producción real final, únicamente aquellas plantas-capítulos susceptibles de recolección por procedimientos técnicamente adecuados. Se utilizará cualquiera de los siguientes sistemas:

Pesado del conjunto de aquenios de las unidades de muestreo.

Determinación del área productiva del capítulo, obteniéndolo como media de diez capítulos consecutivos. A este área media, se le aplica el número de aquenios/centímetro cuadrado que se determine, y el resultado, se multiplica por el peso medio de los mismos, es decir:

$$II (R^2 - r^2) \times n.^{\circ} \text{ aquenios/cm}^2 \times \text{peso medio.}$$

Siendo:

R: Radio del capítulo en cm.

r: Radio del área no productiva del capítulo en cm.

Mediante cosechadora, por mutuo acuerdo entre las partes, y siempre que las características de la parcela y las condiciones climáticas lo permitan.

Si la humedad de los aquenios, en el momento de la tasación, supera el 9 por 100 a efectos de P.R.F., será de aplicación el coeficiente reductor que establece la tabla 3.

5.3.5 Deducciones y compensaciones. El cálculo de las deducciones y compensaciones a que hubiera lugar, conforme a lo establecido en las condiciones especiales del seguro y en la norma general de peritación, se efectuará de mutuo acuerdo, siempre que procedan y se hayan realizado. El acta de tasación recogerá, cuando proceda, la normativa aplicable, las cantidades correspondientes al pago de las muestras testigo y su mantenimiento.

APÉNDICE

Estados fenológicos del girasol según Schneiter and Miller (1981)

Estados *	Descripción
Vegetativos.	VE Emergencia de la plántula. La primera hoja verdadera no mide más de 4 centímetros de longitud.
	Vn Estado de emisión de hojas. El subíndice N indica el número de hojas mayores de 4 centímetros que presenta la planta. Si algunas hojas han desaparecido por senescencia, el número de hojas se puede determinar por las cicatrices que éstas han dejado en el tallo. Las dos primeras cicatrices corresponden a los cotiledones.

CÓDIGO DE DERECHO AGRARIO (III) PROPIEDAD Y EXPLOTACIONES AGRARIAS
§ 101 Peritación de Siniestros del Cultivo de Girasol en el Seguro Agrario Combinado

Estados *	Descripción
Reproductivos.	R ₁ Comienza a hacerse visible el botón floral que visto desde arriba presenta la forma de una estrella con muchas puntas. El número de hojas que presenta la planta es variable y depende de genotipo.
	R ₂ La separación entre el botón floral y la última hoja emitida es de 0,5 a 2 cm.
	R ₃ La separación entre el botón floral y la última hoja emitida es superior a 2 cm.
	R ₄ La inflorescencia comienza a abrir. Son visibles las flores radiales inmaduras de color amarillo.
	R ₅ Floración. Este período a su vez se subdivide de 1 a 10 en función del porcentaje de área que está o ha estado en antesis (Ejemplo. R55 indica que el 50 por 100 del área del capítulo presenta o ha presentado antesis).
	R ₆ La floración se ha completado. Las flores periféricas del capítulo se marchitan.
	R ₇ El dorso del capítulo comienza a presentar una tonalidad amarillenta comenzando por el centro.
	R ₈ Dorso del capítulo amarillo. Las brácteas permanecen verdes.
	R ₉ Madurez fisiológica. Brácteas amarillas y marrones. Posible coloración parda en el dorso del capítulo.

* El cultivo habrá alcanzado un estado fenológico dado cuando el 50 por 100 de las plantas presentan las características propias de dicho estado.

GRAFICA N° 1

REGULARIZACION DEL DAÑO POR SINIESTRO ANTERIOR

Modo de actuar:

1. Se marca el estado fenológico en que ocurrió el siniestro anterior.
2. Se marca el % de pérdida que se tenía.
3. Se unen los 2 puntos.
4. Se proyecta en ordenadas la intersección de la recta anterior con el estado fenológico en que ocurrió el último siniestro obteniendo el daño debido al anterior siniestro hasta el momento de ocurrencia del último.
5. El daño total será la suma del calculado en el punto 4 y el obtenido en la tabla n° 2 considerando en ésta la defoliación total (suma de la del 1° y 2° siniestro), y el estado fenológico en que ocurrió el último siniestro.

Ejemplo:

1° siniestro:

Ocurrencia: Estado Fenológico V-12

Defoliación: 55 %

Daño según Tabla N° 2: 7 %

2° siniestro:

Ocurrencia: Estado Fenológico R7

Defoliación Total: (suma 1° y 2° siniestro) = 85 %

Daño según Tabla N° 2: 19 %

Pérdida debida al 1° siniestro hasta el momento de ocurrencia del 2° siniestro: 5,7 %

Daño Total: $19 + 5,7 = 24,7 \%$

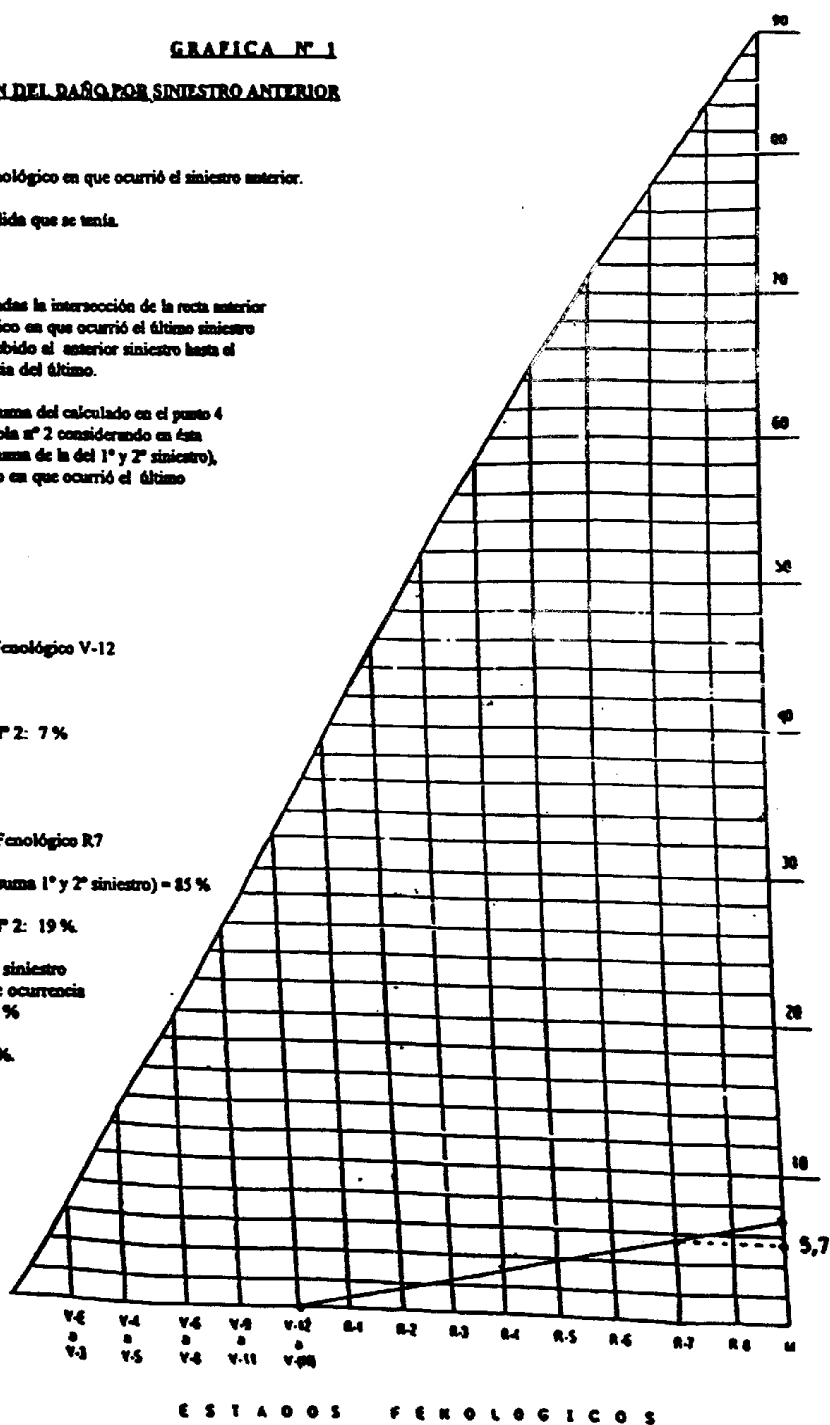


TABLA 1

Pérdidas por reducción del número de plantas

Estadio	Porcentaje de plantas perdidas totalmente																			
	5	10	15	20	25	30	35	40	45	50	55	60	65	70	75	80	85	90	95	100
	<i>Porcentaje de pérdida</i>																			
V-E a V-3	0	1	2	3	4	8	10	11	12	12	13	14	16	18	24	32	43	58	77	100
V-4 a V-5	0	1	2	3	4	8	10	11	12	12	13	14	16	18	24	32	43	58	77	100
V-6 a V-8	0	1	2	3	4	8	10	11	12	12	13	14	16	18	24	33	43	58	77	100
V-9 a V-11	0	1	2	3	4	8	10	11	12	12	13	14	16	19	25	33	44	59	77	100

§ 101 Peritación de Siniestros del Cultivo de Girasol en el Seguro Agrario Combinado

Estadio	Porcentaje de plantas perdidas totalmente																			
	5	10	15	20	25	30	35	40	45	50	55	60	65	70	75	80	85	90	95	100
V-12 a V-(N)	0	1	2	3	4	8	10	12	12	13	14	15	17	21	27	35	46	60	78	100
R-1	1	2	5	9	12	14	15	16	17	18	19	21	25	29	35	43	53	66	81	100
R-2	2	4	7	9	13	17	19	21	23	24	26	28	31	35	40	47	57	68	83	100
R-3	4	7	11	13	15	17	21	24	27	29	31	34	37	41	46	53	61	72	84	100
R-4	5	10	14	18	20	22	25	27	29	32	35	38	42	47	53	60	68	77	88	100
R-5	5	10	14	19	20	24	28	31	35	39	42	45	49	54	60	66	73	81	90	100
R-6	5	10	15	19	22	26	31	35	39	44	48	52	56	62	68	73	79	85	93	100

TABLA 2

Porcentaje de daños por defoliación

Estadio	Porcentaje de pérdida foliar																			
	5	10	15	20	25	30	35	40	45	50	55	60	65	70	75	80	85	90	95	100
V-E a V-3	0	0	0	1	1	1	2	2	2	3	3	3	4	4	5	7	8	10	12	15
V-4 a V-5	0	0	0	1	2	2	2	2	3	4	4	4	5	5	7	9	12	14	17	21
V-6 a V-8	0	0	0	1	2	2	2	2	3	4	4	5	6	6	8	10	14	16	19	22
V-9 a V-11	0	0	1	2	3	3	4	4	4	5	5	5	6	7	9	11	14	17	21	24
V-12 a V-(N)	0	1	2	3	4	4	5	5	5	6	7	7	9	12	15	18	22	26	31	35
R-1	0	2	3	4	5	6	6	6	7	7	8	9	13	16	20	24	29	34	40	47
R-2	0	2	3	4	6	8	9	10	11	12	13	14	16	18	23	30	39	49	62	75
R-3	0	2	5	8	10	15	17	19	21	24	28	32	38	44	51	59	68	78	88	99
R-4	0	2	4	5	7	10	12	12	15	18	22	27	34	39	45	53	61	72	85	99
R-5	0	1	2	3	5	7	8	10	13	16	20	25	32	37	43	49	55	67	78	90
R-6	0	0	1	1	3	3	4	8	11	14	16	20	25	29	33	37	41	48	55	63
R-7	0	0	1	1	1	3	5	7	8	10	11	13	14	16	17	18	19	20	21	22
R-8	0	0	1	1	1	2	2	3	4	5	6	7	7	8	9	9	10	10	10	11
R-9	0	0	0	0	0	0	0	0	0	0	0	0	0	0	0	0	0	0	0	0

TABLA 3

Coefficientes correctores para conversión al 9 por 100 de humedad

Humedad – Porcentaje	Coefficiente	Humedad – Porcentaje	Coefficiente
30,0	0,769	19,5	0,885
29,5	0,775	19,0	0,890
29,0	0,780	18,5	0,896
28,5	0,786	18,0	0,901
28,0	0,791	17,5	0,907
27,5	0,797	17,0	0,912
27,0	0,802	16,5	0,918
26,5	0,808	16,0	0,923
26,0	0,813	15,5	0,929
25,5	0,819	15,0	0,934
25,0	0,824	14,5	0,940
24,5	0,830	14,0	0,945
24,0	0,835	13,5	0,951
23,5	0,841	13,0	0,956
23,0	0,846	12,5	0,962
22,5	0,852	12,0	0,967
22,0	0,857	11,5	0,973
21,5	0,863	11,0	0,978
21,0	0,868	10,5	0,984
20,5	0,874	10,0	0,989
20,0	0,879	9,5	0,995
–	–	9,0	1,00

§ 102

Orden de 30 noviembre de 2001 por la que se aprueba la norma específica para la peritación de siniestros en el seguro integral y complementario del cultivo de cereales de invierno en secano

Ministerio de la Presidencia
«BOE» núm. 299, de 14 de diciembre de 2001
Última modificación: sin modificaciones
Referencia: BOE-A-2001-23735

De conformidad con lo dispuesto en el artículo 26 del Reglamento para la aplicación de la Ley 87/1978, de 28 de diciembre, de Seguros Agrarios Combinados, aprobado por Real Decreto 2329/1979, de 14 de septiembre; en cumplimiento de la Orden comunicada del Ministerio de Economía y Hacienda de 27 de diciembre de 1985, por la que se constituye una Comisión para la elaboración de normas de peritación de siniestros de los Seguros Agrarios Combinados, y visto el proyecto de Norma Específica para la peritación de siniestros en el seguro integral y complementario del cultivo de cereales de invierno en secano en el Seguro Agrario Combinado, elaborado por la citada Comisión con la participación de las Organizaciones y Asociaciones de Agricultores, así como de las Entidades Aseguradoras; a propuesta del Vicepresidente Segundo del Gobierno para Asuntos Económicos y del Ministro de Agricultura, Pesca y Alimentación, dispongo:

Primero.

Se aprueba la norma específica para la peritación de siniestros en el seguro integral y complementario del cultivo de cereales de invierno en secano en el Seguro Agrario Combinado, que figura como anexo a la presente Orden.

Segundo.

La presente Orden entrará en vigor el día siguiente al de su publicación en el «Boletín Oficial del Estado».

ANEXO

Norma específica para la peritación de siniestros en el seguro integral y complementario del cultivo de cereales de invierno en seco en el seguro agrario combinado

1. Marco legal

Se dicta la presente norma específica de peritación como desarrollo de la general, aprobada por Orden de 21 de julio de 1986 («Boletín Oficial del Estado» número 182, del 31).

2. Objeto de la norma

Establecer las líneas de actuación que deben tenerse en cuenta en la peritación de los siniestros acaecidos sobre las producciones de cereales de invierno, amparadas por el seguro integral y complementario de cereales de invierno en seco.

3. Ámbito de la norma

Será de aplicación para la evaluación de los daños producidos por los riesgos amparados en las producciones de trigo (género *Triticum*), cebada (género *Hordeum*), avena (género *Avena*), centeno (género *Secale*) y triticale (cruzamiento de los géneros *Triticum* y *Secale*).

4. Definiciones

Son de aplicación las recogidas en la norma general y las fijadas en las condiciones especiales.

5. Procedimiento para la peritación de daños

Se realizará, si procede, en dos fases, inspección inmediata y tasación. Estas dos fases podrán coincidir en una sola, en siniestros cercanos a la recolección.

Podrá no realizarse peritación de daños cuando se trate de una incidencia. En caso de realizarse, se actuará como en una inspección inmediata.

La estimación de los daños, así como la determinación de la producción real esperada y producción real final, se realizarán mediante muestreo, según características de la parcela.

5.1 Muestreo.—Las muestras en cada parcela se tomarán mediante muestreo aleatorio, sistemático o estratificado, si fuese procedente, debiendo ser representativas del cultivo o del estrato, en su caso.

Por lo que respecta a la unidad de muestreo, ésta se considerará distinta para la evaluación del porcentaje de daño de pedrisco y para la determinación de la producción real final o esperada, a saber:

Para la evaluación del porcentaje de daño, al menos 20 centímetros en línea, o número de plantas equivalente a las comprendidas en esta distancia, tomadas de forma conjunta.

Para la determinación de producciones, al menos 0,25 metros cuadrados.

Elección de muestras.—Para la toma de muestras se tendrán en cuenta los siguientes puntos:

a) Excluir 5 metros en todo el contorno de la parcela y elementos permanentes del interior de la misma, excepto cuando éstos constituyan una proporción importante de la parcela o de su parte dañada, en cuyo caso, las muestras se repartirán proporcionalmente.

b) Dentro de las muestras se excluirán todas las plantas o hijuelos que, debido a siniestros no amparados, no sean representativas.

c) En el caso de procederse a un muestreo aleatorio estratificado, las muestras se distribuirán proporcionalmente a la superficie correspondiente a cada estrato.

d) Las muestras mínimas a tomar son:

Fin del muestreo	Unidad de muestreo	Número de muestras	Suplemento por exceso
Evaluación del daño en pedrisco.	0,20 m lineales	4	1 por cada Ha
Aforo de cosecha.	0,25 m ²	2	1 por cada 3 Ha

Si la superficie de la parcela es inferior a 0,5 hectáreas, el número de muestras mínimas se reducirá a la mitad, tanto para la evaluación del porcentaje de daño como para el aforo.

En caso de pedrisco, los muestreos para la determinación del aforo se tomarán contiguos a los de evaluación del porcentaje de daño. El resto de las muestras para dicha evaluación se tomará mediante muestreo aleatorio, estratificado o no, según proceda.

Suplemento por exceso: Cuando el fin del muestreo sea la evaluación del porcentaje de daño en siniestros de pedrisco, y la superficie de la parcela sea superior a 1 hectárea, el número de muestras será el número mínimo por parcela, más el suplemento por exceso fijado.

Si el fin del muestreo es el aforo, y la superficie de la parcela es superior a 3 hectáreas, el número de muestras será el mínimo por parcela más el suplemento por exceso fijado.

Cualquiera que sea el fin del muestreo, se procederá al estudio pormenorizado de los elementos muestrales.

En caso de discrepancias en cuanto a representatividad de las muestras, se procederá al aumento del número de éstas con exclusión para el cálculo de los valores extremos.

Asimismo, si los resultados de los muestreos realizados en la parcela, o en un estrato, en caso de que se haya estratificado, tuvieran una gran dispersión, se procederá a aumentar el número de muestreos.

Debido a las características intrínsecas de la parcela, podrá procederse al cálculo de la producción real final mediante muestreos por cosechadora, siempre y cuando así se acuerde.

5.2 Inspección inmediata.–Como ampliación de lo expuesto en la norma general de peritación, de realizarse, el acto de inspección inmediata constará de dos fases:

a) Comprobación de documentos: En esta fase se revisarán los daños reseñados en la declaración de seguro, y se cotejarán con los reflejados en la declaración de siniestro enviada por el asegurado, así como con cualquier otra documentación relacionada con las cosechas aseguradas.

b) Inspección práctica o de campo: En esta fase se realizarán las comprobaciones que deban tenerse en cuenta para la verificación de los daños declarados, así como su cuantificación, cuando proceda.

En el documento de inspección inmediata, además de las observaciones y comprobaciones que se indican en la Norma General de Peritación, cuando sea posible, se hará referencia a:

1. Ocurrencia, fecha y causa del siniestro.
2. Identificación de las parcelas siniestradas, comprobación de la superficie, especie y variedad.
3. Características de la parcela y del cultivo que se debieran haber tenido en cuenta en la contratación, o que puedan afectar a la valoración de los daños: ahijamiento, número de tallos por planta, homogeneidad de la parcela y cultivo u otros factores condicionantes del cultivo, así como todos aquellos puntos que establece el condicionado especial y que sean pertinentes.
4. Determinación de la producción real esperada en la parcela cuando resulte posible, según lo establecido en el apartado 5.3.4.
5. Se reflejará la fase del ciclo vegetativo en el momento en que se produjo el siniestro, así como las lesiones que puedan incidir en el producto asegurado por la repercusión de estos daños en el acto de tasación.
6. Fecha prevista de recolección.

A efectos de cumplimiento de plazos, que establece el condicionado especial del seguro, tendrá la consideración de inspección inmediata, la comprobación genérica de la ocurrencia del siniestro posponiendo la realización de las comprobaciones anteriores al momento de la tasación.

Cuando se trate de la realización de un seguimiento del cultivo en lugar de una inspección inmediata, se podrán recoger los puntos indicados para la misma, correspondiendo a las partes los mismos derechos y obligaciones que si se tratase de la citada inspección.

5.3 Tasación definitiva.—La tasación de los daños causados por un siniestro, tal y como se indica en la norma general de peritación, se efectuará antes de la recolección, una vez haya alcanzado el producto su madurez comercial.

La tasación definitiva únicamente se podrá realizar con anterioridad al período de recolección cuando se trate, de una pérdida total de la capacidad productiva en la explotación o, de un levantamiento de cultivo.

Cuando ello no fuera posible y el asegurado hubiera procedido a la recolección, se deberá comprobar si las muestras dejadas para la tasación reúnen las características establecidas en las condiciones generales de los seguros agrícolas y especiales que regulan este seguro. Si ello no fuera así, se suspenderá la tasación, no realizándose valoración alguna, consignándose únicamente las características de las muestras de la parcela, aplicando lo dispuesto en dichas condiciones.

Asimismo, se podrá suspender la tasación de la explotación cuando, tratándose de un siniestro de resto de riesgos, la suma de la superficie de las parcelas, cuyas muestras no cumplan las características apuntadas en el condicionado especial del seguro, supere, sobre el total de la explotación, el porcentaje establecido en el mismo.

Del mismo modo, en siniestros de resto de riesgos se podrá suspender la tasación de la explotación cuando, la suma de las producciones reales finales de las parcelas ya tasadas supere la producción garantizada del conjunto de la explotación.

Para la realización de la tasación se seguirán los siguientes pasos:

5.3.1 Muestras testigo.—Como ampliación al apartado 5.1.2.4 de la norma general de peritación, si el perito de Agroseguro no hubiera realizado la tasación y el asegurado tuviera que proceder a la recolección, deberá dejar muestras testigo de las características apuntadas en el condicionado especial, es decir:

Franjas completas del ancho de corte de la cosechadora en toda la superficie de la parcela, repartidas uniformemente y representativas del estado del cultivo.

No inferiores al 5 por 100 de la superficie de la parcela en todas y cada una de las que componen la explotación.

Si los siniestros únicamente han sido causados por pedrisco y/o incendio, las muestras se dejarán solamente en las parcelas afectadas.

El asegurado deberá prestar cuantos cuidados sean necesarios para el mantenimiento de las muestras testigo, hasta la realización de la tasación, durante un plazo máximo de veinte días desde:

La recolección, siempre y cuando la declaración de siniestro se haya recibido en Agroseguro antes del inicio de la misma, o

La recepción de la citada declaración, si ésta se recibe después de iniciada la recolección.

No obstante, para aquellas declaraciones de siniestros que se realicen a partir de treinta días antes de la recolección, el mantenimiento de las muestras testigo será de treinta días a contar desde la recolección o fecha de recepción de la declaración de siniestro por Agroseguro, si es posterior, salvo que el siniestro ocurra en este período, en cuyo caso, se aplicará lo dispuesto en el párrafo anterior.

Si se hubiera iniciado el proceso de tasación contradictoria, el asegurado mantendrá en todo caso, y hasta su finalización, las muestras testigo. Las partes, no obstante, podrán, mediante acuerdo expreso, y siempre que hayan quedado acreditados los elementos materiales de la pericia, pactar el levantamiento de las muestras testigo.

Para la evaluación de los daños, en parcelas en las que se hayan dejado las muestras testigo reglamentarias, se seguirán los mismos criterios de muestreo que los reflejados en el apartado 5.1 de esta norma.

5.3.2 Valoración de los daños.—Se tomarán como referencia los hechos consignados en el documento de inspección inmediata, cuando éste hubiera sido levantado.

5.3.2.1 Siniestro de pedrisco.—Únicamente se considerará el daño en cantidad, cuantificándose éste sobre la producción real esperada de la parcela asegurada, expresándose en un porcentaje de la misma.

Para la cuantificación de los daños, se considerarán los efectos traumáticos ocasionados por este riesgo.

Para la concreción del daño total, se determinarán las espigas o panículas perdidas total o parcialmente por la ocurrencia del siniestro y, seguidamente, cuando proceda, el daño producido sobre otros órganos de la planta.

a) Daños por pérdida total de espiga o panícula: Cuando exista pérdida total de la espiga o panícula, bien por corte de tallo o desprendimiento de todos los granos, se aplicará un daño del cien por cien.

Asimismo, se considerará este daño en el caso en que, como consecuencia de un doblamiento del tallo, la espiga o panícula no pueda ser recolectada por medios técnicamente adecuados.

b) Daños por pérdida parcial de espigas o panículas: Son las relaciones porcentuales entre los granos perdidos y los totales de cada espiga o panícula.

c) Otro tipo de daños: Se consideran los derivados de lesiones en tallo, siempre y cuando en el momento del siniestro mantuviese sus funciones específicas, así como los derivados de enganches y acodamientos de espigas como consecuencia de un siniestro en fase de espigado.

Cuando la lesión producida en el tallo sea el doblado se distinguirá entre doblado bajo, medio y alto, entendiéndose por doblado bajo, aquel que se manifiesta en el tercio inferior del tallo, doblado medio, cuando tiene lugar en el tercio medio del tallo y, doblado alto, cuando se produce en el tercio superior.

Si las lesiones son en tallo, el porcentaje de daño irá en función del tipo de lesiones y del número de días comprendido entre la ocurrencia del siniestro y la maduración. Para la determinación de estos daños se aplicará la tabla número 1.

Si los daños se derivan de enganches y acodamientos de espigas o último internudo, los mismos se evaluarán aplicando la tabla número 2. Los daños de ambas tablas serán acumulables.

d) Daño total: Con las consideraciones citadas se obtendrá un daño en cada planta muestreada, promediándose el conjunto de aquellos y globalizándose en un valor medio ponderado de la parcela siniestrada.

5.3.2.2 Siniestro de incendio.—Únicamente se considerará el daño en cantidad cuantificándose éste, sobre la producción real esperada en la parcela asegurada, en un porcentaje de la misma.

Para la valoración de los daños ocasionados por un incendio, se procederá de la siguiente forma:

Determinación de la producción quemada.

El porcentaje de daño a aplicar será la relación entre la producción quemada y la producción real esperada del conjunto de la parcela.

Para la determinación de la producción quemada, los pasos a seguir serán:

Observación de la densidad de espigas o granos procediendo a la estratificación de la parte afectada, si fuera necesario.

Conteo de aquellas y estimación del número medio de granos por espiga o por unidad de muestreo para el aforo.

Aplicación del peso medio del grano. Éste se obtendrá de la parte de parcela no afectada o, en su defecto, de las espigas indemnes que se encuentren diseminadas por el suelo.

5.3.2.3 Siniestros de resto de riesgos.—Al igual que en siniestros de pedrisco y/o incendio, únicamente se considerará la pérdida en cantidad.

La citada pérdida, debida a resto de riesgos, se determinará como diferencia entre la producción real esperada y la producción real final, sumando a ésta las pérdidas debidas al pedrisco y/o incendio.

Esta pérdida se globalizará en el conjunto de la explotación, por lo que es preciso valorar tanto, las parcelas declaradas con siniestro como, el resto de las que componen la misma, que no lo hayan sufrido.

5.3.3 Determinación de la producción real final.—Para la determinación de la producción real final se procederá promediando el conjunto de muestras y globalizando para el total de la superficie de la parcela. En los correspondientes muestreos se considerarán, a efectos de producción real final, únicamente aquellas espigas-panículas susceptibles de recolección por procedimientos técnicamente adecuados. Se utilizará cualquiera de los sistemas siguientes:

Conteo de espigas o panículas de la unidad de muestreo, número de granos medios de éstas y aplicación del peso medio del grano.

Pesado del conjunto de espigas o panículas de la unidad de muestreo y aplicación del coeficiente peso grano/peso espiga.

Pesado del conjunto de granos de las unidades de muestreo. Aforo obtenido directamente mediante cosechadora.

5.3.4 Determinación de la producción real esperada.—Se determinará de acuerdo con la norma general de peritación, teniendo en cuenta lo establecido en las condiciones especiales y las propias características de la parcela que puedan afectar a la producción.

A este respecto, la deficiencia en el cumplimiento de las condiciones técnicas mínimas de cultivo que establece el condicionado especial, así como la existencia de factores condicionantes intrínsecos a la parcela, llevará aparejada una reducción en la producción real esperada en función del grado de deficiencia o de condicionamiento. En este sentido, en el caso de presencia de malas hierbas, se reducirá la producción real esperada en función del grado de infestación, aplicando la tabla número 3.

Cuando únicamente se dé siniestro de pedrisco, la producción real esperada se determinará mediante uno de los siguientes sistemas: A) Mediante aplicación de la fórmula:

$$P.R.E. = \frac{\text{Producción real final}}{100 - \text{Porcentaje daño total}} \times 100$$

B) Valorando todos los factores que determinan la producción: Número de plantas, número de elementos productivos, peso de éstos, etc., bien, por su valor real o, por estimación, teniendo en cuenta las condiciones climáticas, vegetativas, estado sanitario y cultural existentes en ese año, deduciéndose las pérdidas ocasionadas por siniestros no amparados por el seguro.

5.3.5 Deducciones y compensaciones.—Las deducciones y compensaciones a que hubiere lugar, conforme a lo establecido en las condiciones especiales del seguro y norma general de peritación, se aplicarán siempre que procedan.

El acta de tasación recogerá, cuando proceda, según la normativa aplicable, las cantidades correspondientes al pago de las muestras testigo y su mantenimiento.

TABLA NÚMERO 1

Daño máximo por lesiones en tallo en tasación definitiva

Tipo de daño	Número de días antes de la maduración												
	70	60	55	50	45	40	35	30	25	20	15	10	0
Contusiones tallo.	5	10	10	8	8	6	6	4	4	2	1	0	0
Doblados bajos.	—	—	35	40	45	40	30	20	15	10	5	0	0
Doblados medios.	—	—	30	32	35	30	25	15	10	5	0	0	0
Doblados altos.	—	—	—	—	20	15	13	10	5	0	—	—	—

Doblado bajo: En el tercio inferior del tallo.

Doblado medio: En el tercio medio del tallo.

Doblado alto: En el tercio superior del tallo.

TABLA NÚMERO 2

Daños máximos como consecuencia de enganches y acodamientos en espigas o último internudo en tasación definitiva

	Porcentaje
Espigas enganchadas.	35
Espigas acodadas.	25
Último internudo ondulado fuerte.	15
Último internudo ondulado medio.	10
Último internudo ondulado leve.	0

Espigas enganchadas: Aquellas que en el momento de la madurez tienen su ápice, las barbas o aristas pegadas a la vaina.

Espigas acodadas: El raquis está fuertemente angulado.

Último internudo ondulado: Es el acodamiento del internudo inferior a la espiga, variando desde un angulamiento leve a prácticamente un zig-zag.

TABLA NÚMERO 3

Reducción de PRE según grado de infestación de malas hierbas

Plantas malas hierbas/m ²	Porcentaje máximo de reducción
Hasta 20.	10
De 21 a 50.	25
De 51 a 100.	50
Más de 100.	Del 50 al 100

En la aplicación de esta tabla se tendrá en cuenta el sistema de producción realizado por el asegurado.

§ 103

Orden de 30 de noviembre de 2001 por la que se aprueba la norma específica para la peritación de siniestros en el seguro de rendimientos y complementario del cultivo de aceituna

Ministerio de la Presidencia
«BOE» núm. 299, de 14 de diciembre de 2001
Última modificación: sin modificaciones
Referencia: BOE-A-2001-23736

De conformidad con lo dispuesto en el artículo 26 del Reglamento para la aplicación de la Ley 87/1978, de 28 de diciembre, de Seguros Agrarios Combinados, aprobado por Real Decreto 2329/1979, de 14 de septiembre; en cumplimiento de la Orden comunicada del Ministerio de Economía y Hacienda de 27 de diciembre de 1985, por la que se constituye una Comisión para la elaboración de normas de peritación de siniestros de los Seguros Agrarios Combinados, y visto el proyecto de norma específica para la peritación de siniestros en el seguro de rendimientos y complementario del cultivo de aceituna en el seguro agrario combinado, elaborado por la citada Comisión con la participación de las organizaciones y asociaciones de agricultores, así como de las entidades aseguradoras; a propuesta del Vicepresidente Segundo del Gobierno para Asuntos Económicos y Ministro de Economía y del Ministro de Agricultura, Pesca y Alimentación, dispongo:

Primero.

Se aprueba la norma específica para la peritación de siniestros en el seguro de rendimientos y complementario del cultivo de aceituna en el Seguro Agrario Combinado, que figura como anexo a la presente Orden.

Segundo.

La presente Orden entrará en vigor el día siguiente al de su publicación en el «Boletín Oficial del Estado».

ANEXO

Norma específica para la peritación de siniestros en el seguro de rendimientos y complementario del seguro de aceituna en el seguro agrario combinado

1. Marco legal

Se dicta la presente Norma Específica de Peritación como desarrollo de la general, aprobada por Orden de 21 de julio de 1986 («Boletín Oficial del Estado» número 182, del 31).

2. Objeto de la Norma

Establecer las líneas de actuación que deben tenerse en cuenta en la peritación de los siniestros acaecidos sobre las producciones amparadas por el seguro de rendimientos y complementario de aceituna.

3. Ámbito de la Norma

Será de aplicación para la evaluación de los daños producidos por los riesgos amparados en dichas producciones.

4. Definiciones

Son de aplicación las recogidas en la Norma General y las fijadas en las condiciones especiales relativas al seguro.

5. Procedimiento para la peritación de daños

Se realizará, si procede, en dos fases, Inspección Inmediata y Tasación. Estas dos fases podrán coincidir en una sola en siniestros cercanos a la recolección.

La estimación de los daños, así como la determinación de la producción real esperada y producción real final, se realizará mediante muestreo según características de la parcela.

5.1 Muestreo: Las muestras en cada parcela se tomarán mediante muestreo aleatorio, sistemático o estratificado, si fuese procedente, debiendo ser representativas del cultivo o del estrato en su caso.

Se considera como unidad de muestreo el árbol completo, incluyendo el espacio que ocupa la proyección de la copa del terreno, teniendo en cuenta la orografía de éste.

A) Elección de muestras: Para la toma de muestras se tendrán en cuenta los siguientes puntos:

Excluir todos los árboles de la población comprendidos en las dos primeras filas que delimitan el contorno de la parcela y líneas colindantes con elementos permanentes del interior de la misma, excepto cuando éstas constituyan una proporción importante de la parcela o de su parte dañada, en cuyo caso, las muestras se repartirán proporcionalmente al número de árboles existentes en cada grupo.

Dentro de las muestras se excluirán igualmente aquellos árboles que no sean representativos del conjunto muestreado, sustituyéndolos por los más próximos.

En el caso de procederse a un muestreo aleatorio estratificado, las muestras se distribuirán proporcionalmente al número de plantas existentes en cada estrato (variedad, producciones, daños, etc.).

Las muestras mínimas a tomar, para la evaluación del daño por pedrisco, son:

Número de unidades muestrales: Una unidad/50 olivos, hasta 500 olivos.

Número de unidades muestrales: Una unidad/100 olivos, que excedan de 500. Marco-posición: Regular. Número de unidades muestrales mínimas: Tres unidades/parcela.

Para el aforo de cosecha, las muestras mínimas serán el 3 por 100 de los árboles.

Marco-posición: Las muestras elegidas estarán distribuidas regular y uniformemente por toda la superficie de la parcela.

Número de unidades muestrales mínimas: En todo caso, el número de unidades mínimas a tomar por parcela será de tres muestras.

Cualquiera que sea el fin del muestreo, se procederá al estudio pormenorizado de los elementos muestrales.

En caso de discrepancias en cuanto a representatividad de las muestras, se procederá al aumento de éstas con exclusión para el cálculo de los valores extremos. Este aumento no sobrepasará el cien por cien de las muestras inicialmente tomadas.

Asimismo, si los resultados de las muestras realizadas en la parcela, o en un estrato, en caso de que se haya estratificado, tuvieran gran dispersión, se procederá a aumentar el número de muestreos.

B) Cuantificación y/o valoración de las pérdidas en caso de pedrisco a partir del inicio de las garantías.

Se procederá al conteo y estudio pormenorizado de los frutos existentes en el suelo de los árboles elegidos como muestras.

Las aceitunas caídas en cada árbol, a consecuencia del pedrisco, se obtienen de la siguiente forma:

- a) Si es pequeña la caída, se contabilizarán todas las aceitunas.
- b) Si es inoperante el sistema anterior, se efectuará el conteo del siguiente modo:

División del suelo en sectores.

Conteo de las aceitunas derribadas o caídas, dentro de una porción representativa de cada sector.

Extensión de los resultados a la superficie ocupada por cada sector. Media ponderada de los sectores.

En las determinaciones realizadas en los muestreos no se contabilizará como pérdida aquella producción destruida o dañada por siniestros no garantizados. Los siniestros de pedrisco anteriores al estado fenológico H se valorarán como adversidad climática.

5.2 Inspección inmediata: Como ampliación de lo expuesto en la Norma General de Peritación, de realizarse, el acto de inspección inmediata constará de dos fases:

a) Comprobación de documentos: En esta fase se revisarán los daños reseñados en la declaración de seguro, y se cotejarán con los reflejados en la declaración de siniestro enviada por el asegurado, así como cualquier otra documentación relacionada con la cosecha asegurada.

b) Inspección práctica o de campo: En esta fase, se realizarán las comprobaciones que deban tenerse en cuenta para la verificación de los daños declarados, así como su cuantificación, cuando proceda.

En el documento de inspección inmediata, además de las observaciones y comprobaciones que se indican en la Norma General de Peritación, cuando sea posible, se hará referencia a:

1. Ocurrencia, fecha y causa del siniestro.
2. Identificación de las parcelas siniestradas, comprobación de la superficie y variedad.
3. Características de la parcela y del cultivo que se debieran haber tenido en cuenta en la contratación, o que puedan afectar a la valoración de los daños y en la estimación de la producción real esperada, cuando proceda, en base a:

Condicionantes de la explotación (homogeneidad, condiciones edáficas, riego, etc.).

Número de árboles/hectárea y estratificación de los mismos según edad, variedad, porte del árbol, poda, carga, etc.

Grado de afección por el incumplimiento de algunas de las condiciones técnicas mínimas de cultivo.

Otros siniestros no cubiertos.

Asimismo, deberá tenerse en cuenta, en su caso, lo dispuesto en el apartado 5.3.4.

4. Determinación de las pérdidas ocasionadas por los siniestros sobre el cultivo, mediante el conteo del número medio de frutos caídos y/o afectados por el pedrisco en los árboles, según la letra B del apartado 5.1 anterior.

5. Determinación de la superficie afectada en la parcela siniestrada.

6. Determinación, cuando proceda, (variedades de doble aptitud) de la producción recolectada hasta la fecha de ocurrencia del siniestro.

7. Fase del ciclo vegetativo en el momento en que se produjo el siniestro, así como las lesiones que puedan incidir en el producto asegurado por la repercusión de estos daños en el acto de tasación.

8. Fecha prevista de recolección.

A efectos de cumplimiento de plazos que establece el condicionado especial del seguro, para siniestros de adversidades climáticas tendrá la consideración de inspección

inmediata la comprobación genérica de la ocurrencia del siniestro, posponiendo la realización de las comprobaciones anteriores al momento de la tasación.

Cuando se trate de la realización de un seguimiento del cultivo en lugar de una inspección inmediata se podrán recoger los puntos indicados para la misma, correspondiendo a las partes los mismos derechos y obligaciones que si se tratase de la citada inspección.

5.3 Tasación definitiva: La tasación de los daños causados por un siniestro, tal y como se indica en la Norma General de Peritación, se efectuará antes de la recolección.

La tasación definitiva únicamente se podrá realizar con anterioridad al período de recolección, cuando se trate de una pérdida total de la capacidad productiva de la explotación.

Cuando ello no fuera posible, y el asegurado hubiera procedido a la recolección, se deberá comprobar si las muestras dejadas para la tasación reúnen las características establecidas en las condiciones generales de los seguros agrícolas y especiales que regulan este seguro, así como lo establecido en la presente Norma. Si ello no fuera así se suspenderá la tasación, no realizándose valoración alguna, consignándose únicamente las características de las muestras existentes en la parcela, aplicando lo dispuesto en dichas condiciones.

Asimismo, se podrá suspender la tasación de la explotación cuando, tratándose de un siniestro de adversidades climáticas, la suma de la superficie de las parcelas cuyas muestras no cumplan las características apuntadas en el Condicionado Especial del seguro, supere, sobre el total de la explotación, el porcentaje establecido en el mismo.

Del mismo modo, en siniestros de adversidades climáticas, se podrá suspender la tasación de la explotación, cuando la suma de las Producciones Reales Finales de las parcelas ya tasadas supere la producción garantizada del conjunto de la explotación.

5.3.1 Muestras testigo: Como ampliación al apartado 5.1.2.4 de la Norma General de Peritación, si el Perito de Agroseguro no hubiera realizado la tasación y el asegurado tuviera que proceder a la recolección, deberá dejar muestras testigo con las características apuntadas en el Condicionado Especial del seguro, es decir:

Árboles completos, proyección de la copa sobre el terreno sin ningún tipo de manipulación posterior al siniestro.

El tamaño de las muestras será como mínimo del 5 por 100 del número total de árboles asegurables de la parcela siniestrada, con un mínimo de tres árboles para parcelas con menos de sesenta árboles.

La distribución de los árboles elegidos para tomar la muestra testigo en la parcela deberá ser uniforme, dejando un árbol de cada veinte, a partir de uno elegido aleatoriamente, y contabilizando en todas las direcciones.

En parcelas de más de dos hectáreas se podrán dejar filas completas de árboles, dejando, al menos, una fila de cada veinte, y con un mínimo de dos filas por parcela.

Las muestras deberán ser representativas del conjunto de la población, y reflejar, proporcionalmente, las distintas variedades o cultivares, vecería, edad, marcos de plantación.

El asegurado deberá prestar cuantos cuidados sean necesarios para el mantenimiento de las muestras hasta la realización de la tasación, durante un plazo máximo de veinte días desde la recolección, siempre y cuando la declaración de siniestro se haya recibido en Agroseguro antes del inicio de la misma. Se entenderá como recolección lo que a estos efectos se determine en las condiciones especiales de este seguro.

Para aquellas declaraciones de siniestro que se reciban en Agroseguro durante la recolección o en fechas posteriores a la misma, el asegurado está obligado a mantener las muestras testigo durante veinte días, contados a partir de la fecha de recepción de la declaración de siniestro por Agroseguro.

No obstante, para aquellas declaraciones de siniestro de adversidades climáticas que se realicen durante el período de treinta días anteriores a la recolección, el mantenimiento de las muestras testigo será de treinta días a contar desde la recolección o fecha de recepción

de la declaración de siniestro por Agroseguro, si es posterior, salvo que el siniestro ocurra en este período, en cuyo caso, se aplicará lo dispuesto en párrafos anteriores.

Si se hubiera iniciado el procedimiento de tasación contradictoria, el asegurado mantendrá, en todo caso, y hasta su finalización, las muestras testigo.

Las partes, no obstante, podrán mediante acuerdo expreso, y siempre que hayan quedado acreditados los elementos materiales de la pericia, pactar la recolección de las muestras testigo.

Si los árboles dejados como muestra hubiesen perdido su representatividad en ese período, por causas imputables al asegurado, se estará a lo dispuesto en las condiciones generales y especiales.

Para la evaluación de los daños en parcelas en las que se haya dejado muestras testigo con las características anteriores, se seguirán los mismos criterios de muestreo que los reflejados en el apartado 5.1 de esta norma, a excepción del marco-posición.

5.3.2 Valoración de los daños: Se tomarán como referencia los hechos consignados en el documento de inspección inmediata, cuando éste hubiera sido levantado.

5.3.2.1 Siniestro de pedrisco: Únicamente se considerará el daño en cantidad, cuantificándose éste sobre la producción real esperada de la parcela asegurada, expresándose en un porcentaje de la misma.

Dependiendo del momento de ocurrencia del siniestro, la valoración de los daños producidos por la caída de frutos será diferente, siendo:

a) Siniestros que hayan ocurrido durante el crecimiento del fruto.

Se tendrá en cuenta la posible recuperación de las pérdidas, a consecuencia del incremento del peso que experimente el resto de las drupas, por el aclareo de frutos sufrido en los árboles.

Las pérdidas máximas vendrán dadas por la diferencia entre la producción real esperada y la producción real final de la parte afectada de la parcela, con el límite máximo establecido como consecuencia de, aplicar al número de frutos caídos el peso medio de las aceitunas de dicha variedad en la zona no afectada, o el resultante de las pesadas practicadas en la producción real final de los árboles de la muestra, eligiendo el menor de los dos.

b) Siniestros ocurridos después del máximo desarrollo de las drupas.

Las pérdidas vendrán dadas al dividir el número medio de aceitunas caídas por árbol entre el número medio de aceitunas que entran en un kilogramo recolectado.

El daño causado por un siniestro vendrá dado por la relación de la suma de las pérdidas sufridas respecto de la producción real esperada, todo ello en la parte afectada de la parcela, de acuerdo con el condicionado especial del seguro, viniendo expresada en un porcentaje de la misma.

5.3.2.2 Siniestro de adversidades climáticas: La pérdida debida a adversidades climáticas se determinará como diferencia entre la producción real esperada y la producción real final sumando, en su caso, a ésta, las pérdidas debidas al pedrisco.

Esta pérdida se globalizará en el conjunto de la explotación, por lo que es preciso valorar tanto las parcelas declaradas con siniestro como el resto de las que componen la misma que no lo hayan sufrido.

5.3.3 Determinación de la producción real final: Para la determinación de la producción real final se procederá promediando el conjunto de muestras y globalizando para el total de la superficie de la parcela. Se obtendrá a partir del conteo y/o pesada de las aceitunas existentes en los árboles elegidos como muestra, en el momento de la recolección.

Podrá procederse al cálculo de la producción real final mediante muestreos realizados por los sistemas normales de recolección, siempre y cuando así se acuerde.

5.3.4 Determinación de la producción real esperada: Se determinará de acuerdo con la Norma General de Peritación y teniendo en cuenta lo establecido en las condiciones especiales y las propias características de la parcela que puedan afectar a la producción.

A efectos del riesgo de adversidades climáticas, la producción real esperada de la explotación será la suma de las producciones resultantes de aplicar, al número de árboles asegurables de cada parcela, el rendimiento asignado por el asegurado en dicha parcela, minorado en las pérdidas ocasionadas por riesgos no cubiertos por el seguro o a

consecuencia de deficiencias en el cumplimiento de las condiciones técnicas mínimas de cultivo.

A efectos del riesgo de pedrisco, para la obtención de la producción real esperada de cada parcela o sector de ésta, podrán seguirse los siguientes criterios:

1. En siniestros tempranos que afecten durante el desarrollo de la drupa, la producción real esperada se ajustará en el momento de la tasación, como consecuencia de las condiciones climáticas, vegetativas, estado sanitario y cultural existentes en ese año.

2. En siniestros ocurridos una vez alcanzado el desarrollo normal de los frutos, la producción real esperada vendrá dada por:

a) Mediante la aplicación directa, en base a los datos obtenidos, de las siguientes relaciones:

Producción real esperada = Producción real final + kgs. caídos

$$\text{Producción Real Esperada} = \frac{\text{Producción real final}}{100 - \text{Porcentaje de daños}} \times 100$$

En el caso de que el muestreo sea estratificado, el cálculo será ponderado.

b) En función de la producción media de las muestras tomadas en cada uno de los estratos. Esta producción media será el resultado de dividir el número medio de frutos por árbol entre el número medio de aceitunas por kilogramo en los árboles muestreados.

5.3.5 Deduciones y compensaciones: Las deducciones y compensaciones a que hubiere lugar, conforme a lo establecido en las condiciones especiales del seguro y Norma General de Peritación, se aplicarán cuando proceda.

El acta de tasación recogerá, cuando proceda, según la normativa aplicable, las cantidades correspondientes al pago de las muestras testigo y su mantenimiento.

§ 104

Orden PRE/631/2003, de 14 de marzo, por la que se aprueba la norma específica para la peritación de siniestros en el cultivo de cítricos

Ministerio de la Presidencia
«BOE» núm. 69, de 21 de marzo de 2003
Última modificación: sin modificaciones
Referencia: BOE-A-2003-5826

La aplicación de la Orden de 28 de septiembre de 1987, por la que se aprueba la norma específica para la peritación de siniestros en el cultivo de cítricos, ha puesto de manifiesto, por la práctica adquirida, la necesidad de sustitución, tratándose de esta forma, de dar un nuevo impulso para lograr una mayor exactitud en la peritación de los daños y consecuentemente en su tasación.

De conformidad con lo dispuesto en el artículo 26 del Reglamento para aplicación de la Ley 87/1978, de 28 de diciembre, de Seguros Agrarios Combinados, aprobado por Real Decreto 2329/1979, de 14 de septiembre; en cumplimiento de la Orden comunicada del Ministerio de Economía y Hacienda de 27 de diciembre de 1985, por la que se constituye una Comisión para la elaboración de las normas de peritación de siniestros de los Seguros Agrarios Combinados; oídas las Organizaciones y Asociaciones de Agricultores, así como las Entidades Aseguradoras y a propuesta del Vicepresidente Segundo del Gobierno para Asuntos Económicos y Ministro de Economía y del Ministro de Agricultura Pesca y Alimentación, dispongo:

Primero.

Se aprueba la norma específica para la peritación de siniestros del cultivo de cítricos en el Seguro Agrario Combinado, que figura como anexo a la presente Orden.

Segundo.

Quedan derogadas cuantas disposiciones de igual o inferior rango se opongan a lo establecido en la presente Orden y, en particular, las siguientes:

Orden Ministerial de 28 de septiembre de 1987, por la que se aprueba la norma específica para la peritación de siniestros en el cultivo de cítricos.

Orden Ministerial de 30 de mayo de 1990, de modificación de la Orden de 28 de septiembre de 1987.

Orden Ministerial de 30 de julio de 1992, de modificación de la Orden de 28 de septiembre de 1987.

Orden Ministerial de 9 de marzo de 1999, de modificación de la Orden de 28 de septiembre de 1987.

Tercero.

La presente Orden Ministerial entrará en vigor el día siguiente al de su publicación en el «Boletín Oficial del Estado».

ANEXO

Norma Específica para la Peritación de Siniestros del Cultivo de Cítricos en el Seguro Agrario Combinado

1. Marco legal

La presente Norma Específica ha sido dictada como desarrollo de la Norma General de Peritación vigente.

2. Objeto de la norma

Esta Norma se dicta con la finalidad de establecer las líneas de actuación que deben tenerse en cuenta en la peritación de los daños ocasionados sobre las producciones de cítricos, amparadas por el Seguro Agrario Combinado.

3. Ámbito de la norma

La presente Norma será de aplicación para la evaluación de los daños producidos por los riesgos amparados en las producciones de Naranja Dulce (*Citrus sinensis*, Osbeck), Naranja Amarga (*C. aurantium*), Mandarino (*C. reticulata* Blanco), Limonero (*C. limon*, Burn) y Pomelo (*C. paradisi*, Macfarlane), así como los híbridos incluidos en el Plan de Seguros Agrarios.

4. Definiciones

A efectos de aplicación de la presente Norma, además de las definiciones recogidas en la Norma General, son de aplicación las definiciones que a efectos del seguro se fijan en las Condiciones Especiales.

5. Procedimiento a seguir para la peritación de daños

El procedimiento para la peritación de daños se realizará en dos fases: Inspección Inmediata y Tasación.

5.1 Inspección Inmediata:

Como ampliación a lo expuesto en la Norma General de Peritación, el acto de Inspección Inmediata constará de dos fases:

a) Comprobación de documentos.

En esta fase se revisarán los datos reseñados en la declaración de seguro, y se cotejarán con los reflejados en la declaración de siniestro enviada por el asegurado o su representante.

Excepcionalmente, esta revisión y comprobación de documentos se podrá realizar, también, a lo largo del proceso de peritación.

b) Inspección práctica o de campo.

En esta fase se realizarán las comprobaciones necesarias, en cada parcela, que deben tenerse en cuenta para la verificación y cuantificación posterior de los daños.

En el documento de Inspección Inmediata, además de las observaciones y comprobaciones que se indican en la Norma General de Peritación, se deberán constatar para cítricos, si fuera conveniente y posible en tal momento, las siguientes:

1. Identificación de las parcelas siniestradas; comprobación de la superficie, especie, cultivar, variedad y estado fenológico.

2. Estimación de la capacidad productiva de la parcela, sobre la base de:

- Condicionantes de la explotación (homogeneidad, estado cultural, condiciones edáficas...).
- Número de árboles y estratificación, según capacidad productiva (edad, inducción floral, estado sanitario, porte del árbol, portainjertos...).
- Información sobre la historia productiva de la parcela.

3. Estimación de la producción real esperada en la parcela, si el estado del cultivo lo permite.

4. Estimación de la afección del siniestro sobre el producto asegurado, delimitando su intensidad.

En particular, para siniestros de pedrisco acaecidos antes de la caída fisiológica, se podrá utilizar la siguiente clasificación de intensidades de daño:

- Alta: Existencia de defoliación intensa, daños en madera, afección intensa y alto porcentaje de frutos afectados de los árboles.
- Media: Existencia de defoliación media, leve daño en madera y afección media, tanto en número de frutos afectados de los árboles como en intensidad de los mismos.
- Baja: Leve defoliación, sin daño en madera, e intensidad leve en los frutos de los árboles.

Estas intensidades podrán servir de apoyo para la determinación de los daños en cantidad, si existieran, posponiendo la cuantificación de daños en calidad a la tasación definitiva.

Para siniestros ocurridos después de la caída fisiológica, la cuantificación de los daños en cantidad se realizará por conteo directo de frutos en el suelo.

En caso de siniestros de pedrisco posteriores al 15 de junio y que no produzcan daños en cantidad, previo acuerdo con el asegurado, se diferirá la peritación y valoración de los daños a momento posterior, es decir, se realizará sólo la Tasación Definitiva.

5. Fecha prevista de recolección.

En caso de que tuviese lugar un siniestro que presente características excepcionales por su intensidad, extensión y/o época de ocurrencia, la Agrupación Española de Entidades Aseguradoras de los Seguros Agrarios Combinados, S.A. (en adelante Agroseguro o Agrupación) podrá, previa autorización de la Entidad Estatal de Seguros Agrarios (en adelante ENESA) y de la Dirección General de Seguros y Fondos de Pensiones y conocimiento del Consorcio de Compensación de Seguros, Organizaciones Profesionales Agrarias y Cooperativas, sustituir la realización de la inspección inmediata por otros procedimientos que, de forma más global, permitan determinar la incidencia de los daños sobre la producción. Dichos procedimientos se fundamentarán, en todo caso, en visitas a las zonas siniestradas por parte de los peritos designados por Agroseguro y de los asegurados o sus representantes, consignándose los resultados de las mismas en un documento en el que se hagan constar las observaciones que se estimen pertinentes, y que deberá ser suscrito por ambas partes.

5.2 Tasación:

La tasación de los daños causados por un siniestro, con carácter general, se efectuará antes de la recolección.

Cuando ello no fuera posible, si el asegurado hubiera procedido a la recolección, se deberá comprobar que las muestras dejadas para la tasación reúnen las condiciones de representatividad determinadas en las Condiciones Generales de los Seguros Agrícolas, en las Especiales que regulan este Seguro, y lo establecido en la presente Norma. Si ello no fuera así, se suspenderá la tasación aplicando lo dispuesto en dichas Condiciones.

Orientativamente, y aunque la época de recolección difiere según la ubicación geográfica de la plantación, ésta será, dependiendo de las variedades, la siguiente:

- Primeros de septiembre: variedades tempranas.
- Mitad de octubre: variedades de media estación.
- Mitad de enero: variedades tardías.

Para la realización de la tasación se seguirán los siguientes pasos:

5.2.1 Muestreo:

La evaluación de los daños y la determinación de la producción real esperada y real final de la parcela se realizará sobre muestras tomadas mediante sistema aleatorio simple, sistemático o estratificado, si fuese procedente. En aquellos casos en los que se presente gran heterogeneidad en los árboles de la parcela, el muestreo podrá ser dirigido.

Se considera unidad de muestreo el árbol completo.

Elección de muestras. Para la toma de muestras se tendrán en cuenta los siguientes puntos:

a) Excluir todos los árboles de la población comprendidos en las dos primeras filas que delimitan el contorno de la parcela y líneas colindantes a elementos permanentes del interior de la misma, excepto cuando éstas constituyan una proporción importante de la parcela o de la parte dañada de la misma, en cuyo caso las muestras se repartirán proporcionalmente al número de individuos de la población existente en cada estrato.

b) Se excluirán, igualmente, aquellos árboles que no sean representativos del conjunto muestreado.

c) Si en una parcela coexistieran variedades o especies distintas, los muestreos se realizarán independientemente para cada una de ellas.

d) En el caso de procederse a un muestreo aleatorio estratificado, las muestras se distribuirán proporcionalmente al número de individuos de la población existente en cada estrato.

e) Las muestras mínimas a tomar se establecerán en función de los siguientes estratos de producción asegurada por parcela:

Estratos de producción (kg)	Daño N.º de muestras	Aforo N.º de muestras
0-15.000	2	3
15.001 a 25.000	3	6
25.001 a 40.000	4	8
40.001 a 60.000	5	10
60.001 a 80.000	6	12

A partir de 80.000 kg, por cada incremento de 30.000 kg se tomará una muestra más para el daño y dos más para el aforo. Número mínimo de frutos por unidad muestral:

a) Para daños en cantidad:

Los derribados por el siniestro cubierto y los presentes en el árbol.

b) Para daños en calidad:

a) Helada: 60 frutos, tomados proporcionalmente a la distribución de la fruta en el árbol.

b) Resto de los riesgos: 80 frutos, tomados proporcionalmente a la distribución de la fruta en el árbol.

No obstante, si el perito designado por Agroseguro y el asegurado o su representante llegan a un acuerdo durante la realización de la tasación, se podrá dar por finalizado el muestreo.

5.2.2 Muestras testigo:

Como ampliación a lo dispuesto en la Norma General de Peritación sobre muestras testigo, si la tasación de los daños no se hubiese realizado, o no se hubiera llegado a un acuerdo, y el asegurado tuviera que proceder a la recolección, deberá dejar muestras testigo con las siguientes características:

- Árboles completos sin ningún tipo de manipulación posterior al siniestro.
- El tamaño de las muestras testigo será como mínimo del 5% del número total de árboles de la parcela siniestrada, con un mínimo de 3 árboles para parcelas con menos de 60 árboles.

La distribución de los árboles elegidos para formar la muestra testigo en la parcela deberá ser uniforme, dejando un árbol de cada 20, a partir de uno elegido aleatoriamente, y contabilizando en todas las direcciones.

– Las muestras deberán ser representativas del conjunto de la población y reflejar, proporcionalmente, las distintas variedades o cultivares existentes en las mismas.

Como ampliación a lo dispuesto en la Norma General de Peritación sobre muestras testigo, si el perito de la Agrupación no hubiera realizado la tasación de la parcela siniestrada y se hubiera procedido a la recolección, el asegurado deberá prestar cuantos cuidados sean necesarios para el mantenimiento de las muestras, hasta la realización de la tasación, durante un plazo máximo de veinte días desde el final de la recolección, siempre y cuando la declaración de siniestro se haya recibido en la Agrupación antes del inicio de la recolección.

Para aquellas declaraciones de siniestro que se reciban en la Agrupación durante la recolección o en fechas posteriores a la misma, el asegurado está obligado a mantener las muestras testigo veinte días, contados a partir de la fecha de la recepción de la declaración de siniestro por la Agrupación.

Si se hubiera iniciado el procedimiento de tasación contradictoria, el asegurado estará obligado, en todo caso y hasta su finalización, al mantenimiento de las muestras testigo.

Si los árboles dejados como muestras hubiesen perdido su representatividad en este período por causas imputables al asegurado, se estará a lo dispuesto en las Condiciones Generales y Especiales.

Para la evaluación de los daños en parcelas en las que se hayan dejado las muestras testigo con las características anteriores, se seguirán los mismos criterios de muestreo que los reflejados en el apartado 5.2.1 de esta Norma.

5.2.3 Daños en cantidad:

En aquellos casos en los que el siniestro o los siniestros hayan ocurrido antes de que en la parcela se haya producido la caída fisiológica (también denominada purga, escombrá o porgá), la pérdida en cantidad se valorará como diferencia entre la producción real esperada y la producción real final de la parcela. La producción real final se obtendrá a partir del conteo o pesaje de los frutos existentes en los árboles elegidos como muestra.

Siempre que el siniestro se produzca después de que la parcela haya superado la fase de caída fisiológica, los daños en cantidad se obtendrán a partir del conteo directo o pesaje de los frutos perdidos o destruidos, respecto del total de los frutos existentes en el árbol, obteniéndose un valor final como media aritmética de las muestras.

Cuando no sea factible contabilizar los frutos caídos, las pérdidas se determinarán por diferencia entre la producción real esperada estimada y la producción real final.

Los frutos caídos susceptibles de aprovechamiento industrial, de acuerdo a lo que establezcan las Condiciones Especiales, se considerarán dañados en un 90%.

El daño causado por un siniestro se medirá sobre la producción real esperada del cultivo asegurado, expresándose en un porcentaje de la misma.

5.2.4 Daños en calidad:

La valoración de estos daños se realizará, sobre los árboles elegidos como muestra, de la siguiente forma:

1. Se tipificarán los frutos existentes en el árbol según la sintomatología del daño, de acuerdo con los grupos que figuran en las tablas, dependiendo de la especie siniestrada. No se considerarán en esta valoración, los cítricos no comercializables por causas no amparadas por el seguro.

2. La pérdida en calidad se fijará, inicialmente, en un porcentaje de la producción existente en la parcela, aplicando los baremos que figuran en las tablas; siendo necesario, a continuación, su cuantificación porcentual respecto a la producción real esperada.

3. La pérdida en calidad así obtenida se multiplicará por un factor K, de valor máximo 1, que asimila toda la producción a una categoría única y que se obtendrá, por aplicación de los coeficientes de conversión que figuran en la Tabla I, de la siguiente manera:

– Se clasificarán los frutos del árbol o árboles elegidos de mutuo acuerdo en las calidades indicadas en la Tabla I, haciendo abstracción, en su caso, de los daños producidos por los riesgos cubiertos.

– El porcentaje de frutos, respecto del total existente de cada calidad, se multiplicará por su correspondiente coeficiente, siendo el factor K el resultado de sumar los anteriores productos.

Este factor se aplicará cuando las características de la producción de la parcela afectada sea inferior a la calidad media que debe reunir la producción de una parcela «tipo» de la misma especie y variedad, obtenida según el buen quehacer del citricultor en la comarca.

A título orientativo, deberá aplicarse el factor K cuando coexistan factores que puedan afectar a la calidad de los frutos, no imputables al riesgo cubierto, como por ejemplo:

- Deficiente estado sanitario y cultural de la parcela.
- Falta de desarrollo, coloración... de los cítricos para la variedad así muestreada.
- Defectos en el fruto como manchas, heridas, deformaciones, daños de plagas y enfermedades.

5.2.5 Deducciones y compensaciones:

El cálculo de las deducciones, cuando procedan, se efectuará de mutuo acuerdo. No obstante, la deducción por aprovechamiento industrial se realizará de acuerdo con lo recogido en las correspondientes tablas.

Igualmente se pactarán las compensaciones a que hubiera lugar, conforme a lo establecido en las Condiciones Generales y Especiales del Seguro, si se han realizado y proceden.

5.2.6 Cálculo de la Producción Real Esperada:

Para la obtención de la producción real esperada de una parcela de cítricos podrán seguirse los siguientes criterios:

1. En siniestros tempranos que afecten a los primeros estados, antes de que la parcela haya alcanzado el estado fenológico «frutos cuajados», en la inspección inmediata se podrá estimar únicamente la capacidad productiva de la parcela. Para realizar dicha estimación se podrá utilizar la historia productiva de la parcela, u otros datos, como elemento de referencia. En la tasación definitiva se ajustará la capacidad productiva a la real esperada como consecuencia de las condiciones climáticas, vegetativas, estado sanitario y cultural existente en este año, deduciendo las pérdidas ocasionadas por siniestros no amparados por el seguro.

2. En siniestros ocurridos después del estado fenológico «frutos cuajados», la producción real esperada se fijará en función de la producción media de las muestras tomadas en cada uno de los estratos. Esta producción media será el resultado de aplicar al número medio de frutos por árbol, su peso medio.

– No se considerará como producción real esperada aquella parte de la misma que no pueda comercializarse legalmente, por incumplimiento de las Normas de Calidad vigentes para Cítricos, por causas no imputables a los riesgos garantizados.

Tabla I. Coeficiente de conversión

Calidades para todas las clases según Normas	Coeficiente de conversión
Extra y Primera.	K = 1,20
Segunda.	K = 0,75

Tabla II. Daños en calidad

El método de campo utilizado es la cuantificación del grado de deterioro físico que los riesgos provocan en los frutos de cítricos.

Para la cuantificación se procederá a la observación externa e interna del fruto, asignándole a continuación de acuerdo con su sintomatología, los coeficientes de depreciación de los baremos que se exponen a continuación.

II.1 Tabla de depreciación para valorar los daños provocados por los riesgos de pedrisco y viento, en todas las especies.

Tipo	Sintomatología	Daño (%)
I	Frutos totalmente limpios, o con leves contusiones, que sólo afecten al flavedo, con superficie menor de 0,1 cm ² y en número menor a 3 impactos.	0
II	Frutos con contusiones y/o incisiones cicatrizadas que no tengan progresión interior hacia los gajos, susceptibles de comercialización en fresco, y cuya superficie afectada no exceda de 0,5 cm ² para mandarina, limón y pomelo y de 0,75 cm ² para naranja.	25
III	Frutos con contusiones y/o incisiones con progresión interior hacia los gajos, susceptibles de pudrición, o con una superficie afectada superior al grupo anterior, no aptos para el consumo en fresco:	
	– Susceptibles de aprovechamiento industrial.	90
	– No susceptibles de aprovechamiento industrial.	100

II.2 Tabla de depreciación para valorar los daños provocados por el riesgo de helada.

2.2.1 Mandarina.

Tipo	Sintomatología	Daño (%)
I	Frutos totalmente limpios o con ligeras manchas superficiales, sin rotura de glándulas de aceites esenciales, menores de 0,5 cm ² .	0
II	Frutos con extravasación de aceites y/o presencia de cristales de hesperidina.	25
III	Descomposición de la membrana de los gajos.	70
IV	Frutos con extravasación de aceites, no susceptibles de comercialización en fresco, (planchado) y/o fuerte desorganización de la pulpa o desecaciones:	
	– Susceptibles de aprovechamiento industrial.	90
	– No susceptibles de aprovechamiento industrial.	100

2.2.2 Naranja, Pomelo, Limón e Híbridos.

Tipo	Sintomatología	Daño (%)
I	Frutos totalmente limpios o con ligeras manchas superficiales, sin rotura de glándulas de aceites esenciales, menores de 0,5 cm ² .	0
II	Frutos con extravasación de aceites y/o presencia de cristales de hesperidina.	25
III	Descomposición de la membrana de los gajos.	50
IV	Frutos con extravasación de aceites, no susceptibles de comercialización en fresco, (planchado) y/o fuerte desorganización de la pulpa o desecaciones a 1/2 de distancia entre pedúnculo y centro:	
	– Susceptibles de aprovechamiento industrial.	90
	– No susceptibles de aprovechamiento industrial.	100

Observaciones:

En las Condiciones Especiales de Cítricos se debe considerar, para los riesgos de viento y helada, la misma tabla de mayoración de daños que la establecida para el pedrisco.

En el caso de que se produjera la incorporación de la cobertura de nuevos riesgos en el seguro, cuyos daños en calidad no sean asimilables a los recogidos en las tablas precedentes, se aplicará, de forma provisional, la valoración de daños que a estos efectos se establezca en las Condiciones Especiales del Seguro.

§ 105

Orden PRE/1950/2005, de 17 de junio, por la que se aprueba la norma específica de peritación de daños en la producción de frutales, amparados por el Seguro Agrario Combinado

Ministerio de la Presidencia
«BOE» núm. 149, de 23 de junio de 2005
Última modificación: sin modificaciones
Referencia: BOE-A-2005-10690

La aplicación de la Orden de 28 de septiembre de 1987, por la que se aprueba la norma específica para la peritación de siniestros del cultivo de frutales en el Seguro Agrario Combinado, modificada por Orden de 18 de septiembre de 1989, ha puesto de manifiesto por la práctica adquirida, la necesidad de sustitución, tratándose de esta forma de dar un nuevo impulso para lograr una mayor exactitud en la peritación de los daños y consecuentemente en su tasación.

De conformidad con lo dispuesto en el artículo 26 del Reglamento para aplicación de la Ley 87/1978, de 28 de diciembre, de Seguros Agrarios Combinados, aprobado por Real Decreto 2329/1979, de 14 de septiembre; en cumplimiento de la Orden comunicada del Ministerio de Economía y Hacienda de 27 de diciembre de 1985, por la que se constituye una Comisión para la elaboración de las normas de peritación de siniestros de los Seguros Agrarios Combinados; y visto el proyecto de norma específica de peritación de daños en la producción de frutales, amparados por el Seguro Agrario Combinado, oídas las Organizaciones y Asociaciones de Agricultores, así como las Entidades Aseguradoras y a propuesta conjunta del Vicepresidente Segundo del Gobierno y Ministro de Economía y Hacienda y de la Ministra de Agricultura, Pesca y Alimentación, dispongo:

Primero. *Aprobación de la norma específica de peritación.*

Se aprueba la norma específica de peritación de daños en la producción de frutales, amparados por el Seguro Agrario Combinado, que se inserta a continuación, como anexo de la presente Orden.

Segundo. *Derogación normativa.*

Quedan derogadas cuantas disposiciones de igual o inferior rango se opongan a lo establecido en la presente Orden y, en particular, las siguientes:

Orden de 28 de septiembre de 1987 por la que se aprueba la Norma específica para la peritación de siniestros del cultivo de frutales en el Seguro Agrario Combinado.

Orden de 18 de septiembre de 1989 por la que se modifica la de 28 de septiembre de 1987, que aprueba la Norma específica para la peritación de siniestros del cultivo de frutales en el Seguro Agrario Combinado.

Tercero. Entrada en vigor.

La presente Orden Ministerial entrará en vigor el día siguiente al de su publicación en el Boletín Oficial del Estado.

ANEXO

Norma específica de peritación de daños en la producción de frutales, amparados por el seguro agrario combinado

1. Marco legal

La presente Norma Específica ha sido dictada como desarrollo de la Norma General de Peritación vigente, de Orden PRE/632/2003, de 14 de marzo (B.O.E. n.º 69, de 21 de marzo de 2003).

2. Objeto de la norma

Establecer las líneas de actuación que deben tenerse en cuenta en la peritación de daños ocasionados sobre las producciones de frutales, amparadas por el Seguro Agrario Combinado.

3. Ámbito de la norma

Será de aplicación para la evaluación de los daños producidos por los riesgos amparados en las producciones de Albaricoque, Ciruela, Manzana, Melocotón y Pera.

4. Definiciones

Además de las recogidas en la Norma General, son de aplicación las que a efectos del seguro se fijan en las Condiciones Especiales.

5. Procedimiento para la peritación de daños

El procedimiento para la peritación de daños se realizará en dos fases: Inspección Inmediata y Tasación Definitiva.

5.1 Inspección inmediata:

Como ampliación a lo expuesto en la Norma General de Peritación, el acto de Inspección Inmediata constará de dos fases:

a) Comprobación de documentos.–En esta fase se revisarán los datos reseñados en la declaración de seguro, y se cotejarán con los reflejados en la declaración de siniestro por el Asegurado o su representante.

Se reflejará en la hoja de campo, cumplimentando los apartados necesarios, la identificación del bien asegurado, su titularidad y las condiciones de aseguramiento.

No obstante, esta revisión y comprobación de documentos puede realizarse también a lo largo del proceso de peritación.

b) Inspección práctica o de campo.–Se realizarán las comprobaciones necesarias que deben tenerse en cuenta para la verificación y cuantificación posterior de los daños.

En el documento de Inspección Inmediata, además de las observaciones y comprobaciones que se indican en la Norma General de Peritación, se deberán constatar, si fuera conveniente y posible en tal momento, las siguientes:

1. Especie y variedad.
2. Marco de plantación.
3. Número de árboles y su estratificación (cuando se considere necesario).
4. Fenología en el momento del siniestro y en el momento de la inspección.
5. Estimación de la capacidad productiva de la parcela, en base a:

Condicionantes de la explotación (homogeneidad, estado cultural y sanitario, condiciones edáficas, climatología, etc.).

§ 105 Peritación de daños en la producción de frutales, amparados por el Seguro Agrario Combinado

Número de árboles y su estratificación, según capacidad productiva (variedad, edad, inducción floral, floración, portainjerto, vigor, etc.).

Esta producción puede sufrir modificaciones a lo largo del ciclo productivo, como consecuencia de riesgos no amparados por el seguro.

Para su determinación pueden utilizarse diversos métodos:

a) Estimación directa. Basado en los criterios indicados anteriormente.

b) En función de la carga de poda (especies de hueso) o de flor (especies de pepita), de la fertilidad y del vigor de la plantación.

6. Estimación de la afección de los siniestros de helada y pedrisco sobre el producto asegurado.

a) Para siniestros ocurridos antes del aclareo de los frutos.

En la Inspección Inmediata se estimará, en porcentaje, el límite máximo de pérdidas en cantidad causadas por el siniestro. Dicho porcentaje se redondeará a la decena inmediatamente superior.

b) Siniestros posteriores al aclareo de los frutos.

Se evaluarán los frutos afectados, quedando pendiente para la tasación definitiva su repercusión sobre la producción y la depreciación en calidad si la hubiera.

7. Fecha prevista de recolección.—En el supuesto de siniestros en los primeros estados fenológicos, en la Inspección Inmediata, las partes podrán pactar, de común acuerdo, la realización de un aclareo de la fruta de forma dirigida con el fin de aminorar en lo posible las consecuencias de siniestro.

En todo caso deberán dejar muestras testigos con un aclareo y manejo normal.

Si como consecuencia de la inspección se pudiera efectuar la evaluación y cuantificación de los daños, la inspección inmediata adoptará el carácter de Tasación Definitiva. Asimismo y previo acuerdo de las partes, en caso de siniestros que no produzcan daños en cantidad o cuando sus características así lo aconsejen, se podrá diferir la peritación a un momento posterior, realizándose la Inspección Inmediata y la Tasación Definitiva en un solo acto.

En caso de que tuviese lugar un siniestro que presente características excepcionales por su intensidad, extensión y/o época de ocurrencia, la Agrupación Española de Entidades Aseguradoras de los Seguros Agrarios Combinados, S.A. (en adelante Agroseguro o Agrupación), podrá, previa autorización de la Entidad Estatal de Seguros Agrarios (en adelante ENESA) y de la Dirección General de Seguros y Fondos de Pensiones y conocimiento del Consorcio de Compensación de Seguros, Organizaciones Profesionales Agrarias y Cooperativas, sustituir la realización de la Inspección Inmediata por otros procedimientos que, de forma más global, permitan determinar la incidencia de los daños sobre la producción. Dichos procedimientos se fundamentarán, en todo caso, en visitas a las zonas siniestradas por parte de los peritos designados por Agroseguro y de los asegurados o sus representantes, consignándose los resultados de las mismas en un documento en el que se hagan constar las observaciones que se estimen pertinentes y que deberá ser suscrito por ambas partes.

5.2 Tasación definitiva.—La tasación definitiva de los daños causados por un siniestro, tal y como se indica en la Norma General de Peritación, se efectuará antes de la recolección.

Cuando ello no fuera posible, y el asegurado hubiera procedido a la recolección, se deberá comprobar si las muestras dejadas para la tasación reúnen las condiciones determinadas en las Condiciones Generales de los Seguros Agrícolas y Especiales que regulan estos seguros y lo establecido en la presente Norma. Si ello no fuera así se suspenderá la tasación aplicando lo dispuesto en dichas condiciones.

5.3 Muestreo.—La evaluación de los daños y determinación de las Producciones de la parcela se realizará sobre muestras tomadas mediante sistema aleatorio o sistemático, estratificando si fuese procedente.

La unidad de muestreo podrá ser, según el objeto del mismo:

a) El ramo productivo o el corimbo según la especie (para determinar en inspección inmediata la afección en cantidad de helada).

b) El fruto (para determinar en tasación definitiva la afección o el daño en cantidad o calidad para cualquiera de los riesgos).

§ 105 Peritación de daños en la producción de frutales, amparados por el Seguro Agrario Combinado

c) El árbol completo (para determinar producciones).

El número de unidades de muestreo a analizar se adecuará a lo establecido en los cuadros siguientes:

a) Número mínimo de unidades de muestreo a analizar para determinar en inspección inmediata la afección en cantidad por helada:

Especies	Unidad de muestreo	Producción de la parcela en toneladas						
		Hasta 2	Hasta 5	Hasta 10	Hasta 20	Hasta 40	Hasta 60	Hasta 100
De pepita.	Corimbo.	25	40	50	65	80	100	120
De hueso.	Ramo.	12	16	24	32	40	50	60
Tomando las unidades de muestreo en un n.º de árboles N.		N= 2	N= 3	N= 4	N= 5	N= 6	N=7	N=8

Suplemento a partir de 100 Tm: 12 corimbos o 6 ramos productivos (mixtos o de mayo, según corresponda) por cada 10 Tm de producción.

b) Número mínimo de unidades de muestreo a analizar para determinar en tasación definitiva la afección o el daño en cantidad o calidad por cualquier riesgo:

Especies o variedades	Unidad de muestreo	Producción de la parcela en toneladas						
		Hasta 2	Hasta 5	Hasta 10	Hasta 20	Hasta 40	Hasta 60	Hasta 100
De fruto pequeño.	Fruto.	100	150	250	300	360	450	600
De fruto grande.	Fruto.	80	120	200	240	320	400	550
Tomando las unidades de muestreo en un n.º de árboles N.		N= 1	N= 2	N= 2	N= 3	N= 3	N= 4	N= 6

Suplemento a partir de 100 Tm: 45 frutos por cada 10 Tm de producción.

Para el cálculo del daño en calidad por acuerdo de las partes se podrá muestrear un número menor de árboles de los indicados en el cuadro anterior, manteniendo el número de frutos

c) Número mínimo de unidades de muestreo a analizar para determinar producciones:

Especies	Unidad de muestreo	Producción de la parcela en toneladas						
		Hasta 2	Hasta 5	Hasta 10	Hasta 20	Hasta 40	Hasta 60	Hasta 100
Todas.	Árbol.	3	6	8	10	12	14	16

Suplemento a partir de 100 Tm: 1 árbol más por cada 10 Tm de producción.

No obstante, el muestreo se podrá suspender en la parcela cuando así lo acuerden las partes que realicen la tasación.

Elección de muestras:

Para la toma de muestras se tendrán en cuenta los siguientes puntos:

a) Excluir todos los árboles de la población comprendidos en las dos primeras filas que delimitan el contorno de la parcela y líneas colindantes a elementos permanentes del interior de la parcela, excepto cuando éstos constituyan más del 25% de la población de la parcela o parte dañada de la misma, en cuyo caso las muestras se repartirán proporcionalmente al número de árboles existentes de cada grupo.

b) Se excluirán, igualmente, aquellos árboles que no sean representativos del conjunto muestreado.

c) Si en una parcela coexistieran variedades distintas de una misma especie, los muestreos se realizarán independientemente para cada variedad.

d) En el caso de procederse a un muestreo aleatorio estratificado, las muestras se distribuirán proporcionalmente al número de individuos de la población existente en cada estrato.

5.3.1 Muestras testigo.–Como ampliación del apartado 4.1.2.4. de la Norma General de Peritación, si la tasación de los daños no se hubiese realizado, o no se hubiera llegado a un acuerdo, y el Asegurado tuviera que proceder a la recolección, deberá dejar muestras testigo con las siguientes características:

Los árboles completos sin ningún tipo de manipulación posterior al siniestro.

§ 105 Peritación de daños en la producción de frutales, amparados por el Seguro Agrario Combinado

El tamaño de las muestras testigos será como mínimo del 5% del número total de árboles de la parcela siniestrada, con un mínimo de tres árboles para parcelas con menos de 60 árboles.

Las muestras deberán ser representativas del conjunto de la población y reflejar proporcionalmente las distintas variedades o cultivares existentes en las mismas.

El criterio para dejar las muestras será el siguiente:

La distribución de los árboles elegidos para formar la muestra testigo en la parcela deberá ser uniforme, dejando un árbol de cada 20, a partir de uno elegido aleatoriamente y contabilizando en todas las direcciones.

En parcelas superiores a 0,50 Has., y que tengan al menos 9 filas de árboles y 100 árboles por fila, se podrá dejar muestras en una de cada tres filas y a razón de bloques de 4 árboles cada 25 árboles de la fila.

Como ampliación del apartado 4.1.2.4. de la Norma General de Peritación, si el perito de la Agrupación no hubiera realizado la tasación de la parcela siniestrada y se hubiera procedido a la recolección, el Asegurado deberá prestar cuantos cuidados sean necesarios para el mantenimiento de la muestra hasta la realización de la tasación, durante un plazo máximo de veinte días desde la recolección o madurez comercial del producto o de la fecha declarada por el Asegurado para la recolección, siempre y cuando la declaración de siniestro se haya recibido en la Agrupación antes del inicio de la recolección.

Para aquellas declaraciones de siniestro que se reciban en la Agrupación durante la recolección o en fechas posteriores a la misma, el Asegurado está obligado a mantener las muestras testigo durante veinte días contados a partir de la fecha de la recepción de la declaración de siniestro por la Agrupación.

Si se hubiera iniciado el procedimiento de tasación contradictoria, el Asegurado mantendrá en todo caso y hasta su finalización, las muestras testigo.

Si los árboles dejados como muestras hubiesen perdido su representatividad en este período, por causas imputables al Asegurado, se estará a lo dispuesto en las Condiciones Generales y Especiales.

Para la evaluación de los daños en parcelas en las que se haya dejado las muestras testigo, con las características anteriores, se seguirán los mismos criterios de muestreo que los reflejados en el apartado 5.3. de esta Norma, a excepción del marco y la posición.

5.4 Daños en cantidad.—En aquellos casos en que el o los siniestros hayan ocurrido antes del aclareo manual, químico o fisiológico de los frutos, la pérdida en cantidad se valorará, como diferencia entre la producción real esperada y la producción real final de la parcela. La producción real final se obtendrá a partir del conteo o pesaje de los frutos existentes en los árboles elegidos como muestra.

Cuando la producción real final sea igual o superior a la menor entre la producción real esperada y la declarada, la pérdida no dará derecho a indemnización alguna por daños en cantidad.

Siempre que el siniestro se produzca después del primer aclareo manual, químico o fisiológico del árbol, los daños en cantidad se obtendrán a partir del conteo directo o pesaje de los frutos perdidos o destruidos respecto del total de los frutos existentes en el árbol, obteniéndose un valor final que será la media aritmética de los valores de las muestras tomadas.

5.5 Daños en calidad.—La valoración de estos daños se realizará sobre los árboles elegido como muestra, de la siguiente forma:

1. Se tipificarán los frutos según la sintomatología del daño, de acuerdo a los grupos que figuran en las tablas, dependiendo de la especie siniestrada.

No se considerarán en esta valoración los frutos no comercializables por causas no amparadas por el seguro.

2. La pérdida en calidad se fijará inicialmente en un porcentaje de la producción existente en la parcela, aplicando los baremos que figuran en las tablas, siendo necesario, a continuación, su cuantificación porcentual respecto a la producción real esperada.

§ 105 Peritación de daños en la producción de frutales, amparados por el Seguro Agrario Combinado

3. La pérdida en calidad así obtenida, deberá estar afectada por un factor « K» de minoración de daños según la tabla I cuando existan factores que afecten a la calidad de la partida no imputables al riesgo cubierto, como por ejemplo:

Deficiente estado cultural y sanitario de la parcela.

Falta de desarrollo, coloración, etc., de los frutos para la variedad muestreada.

Defectos del fruto, como manchas heridas, deformaciones, daños de plagas y enfermedades.

Los daños en calidad así obtenidos se aplicarán a la producción que resta de la Producción Real esperada, una vez deducidos los daños en cantidad. La pérdida resultante se referirá a la Producción Real esperada de la parcela, obteniéndose un porcentaje final de daño en calidad.

4. Para el cálculo de la pérdida total deberá sumarse la pérdida en calidad y en cantidad una vez reflejadas en porcentaje sobre la producción real esperada.

5.6 Incremento de daños.

5.6.1 Incremento por daños elevados.—Para el riesgo de pedrisco, en aquellos casos en que el daño en cantidad más el daño en calidad supere el 70 por 100 de la producción existente, el daño se incrementará según se indica en la siguiente tabla:

Daño evaluado según esta norma (%)	Daño a aplicar (%)
70	70
71	72
72	74
73	76
74	78
75	80
76	82
77	84
78	86
79	88
80	90
81	92
82	94
83	96
84	98
> 85	100

5.6.2 Incremento por daños bajos:

En aquellos casos en que la relación entre el porcentaje de frutos con daños de pedrisco y el porcentaje de daños en calidad sobre la producción existente (por aplicación de la Norma Específica de Peritación), sea superior a 2,5 el daño se incrementará por la siguiente fórmula:

$$\text{Incremento (\%)} = [(\% \text{ frutos afectados} / \% \text{ daños según tablas de la NEP}) - 2,5] \times 10$$

Daño a aplicar = porcentaje de daño según tablas de la N.E.P. x incremento en porcentaje + porcentaje de daños según tablas de la N.E.P.

Se calculará el porcentaje de daños totales como suma de los daños en calidad más los daños en cantidad debidos al Pedrisco.

5.7 Deducciones y compensaciones: Las deducciones y compensaciones se calcularán de acuerdo a lo indicado en las condiciones generales y especiales del seguro.

5.8 Cálculo de la Producción Real Esperada.—Para la obtención de la Producción Real Esperada de una parcela de frutales podrán seguirse los siguientes criterios:

1. En siniestros de helada anteriores al aclareo manual, químico o fisiológico de los frutos, en la inspección previa, se podrá estimar únicamente la capacidad productiva de la parcela y el límite máximo de pérdidas. En el acto de la tasación se ajustará la capacidad

§ 105 Peritación de daños en la producción de frutales, amparados por el Seguro Agrario Combinado

productiva a la real esperada, como consecuencia de las condiciones climáticas, vegetativas, estado sanitario y cultural existentes en este año, deduciendo las pérdidas ocasionadas por siniestros no amparados en el seguro.

Partiendo del aforo de cosecha y del límite máximo de pérdidas calculado en la inspección inmediata, podrán seguirse los siguientes criterios:

$$a) \text{ P.R.E.} = \text{Producción Real Final} / [1 - \text{Daño cantidad} (*)]$$

(*) Expresado en tanto por uno.

$$b) \text{ P.R.E.} = \text{Producción Real Final} + \text{Pérdidas evaluadas en la Inspección Inmediata.}$$

Este método será de aplicación cuando en el documento de inspección inmediata el perito no indique la consideración del anterior.

2. En siniestros ocurridos después del aclareo manual, químico o fisiológico de los frutos, la producción real esperada se fijará por uno de los siguientes métodos:

Con daños en cantidad:

$$\text{P.R.E.} = \text{Producción Real Final} / [1 - \text{Daño cantidad} (*)]$$

(*) Expresado en tanto por uno.

o

$$\text{P.R.E.} = \text{P.R.F.} + \text{Kg. Perdidos en cantidad}$$

Sin daños en cantidad:

$$\text{P.R.E.} = \text{Aforo de cosecha}$$

No podrá considerarse como Producción Real Esperada, aquella parte de la misma que no hubiera podido comercializarse legalmente por incumplimiento de las Norma de Calidad del mercado vigentes para frutales por causas no imputables a los riesgos garantizados.

Tabla I. *Coefficiente de conversión factor K*

	Todas las especies de frutales
Estado del cultivo aceptable.	1
Estado sanitario y del cultivo deficiente.	0,8
Estado sanitario y del cultivo muy deficiente.	0,6

Tabla II. *Pérdida de calidad para los riesgos de pedrisco, helada y lluvia persistente, en manzana y pera para consumo en fresco*

Grupo	Sintomatología	Daño (%)
A	Frutos sin depreciación comercial.	0
B	Lesiones cicatrizadas cuya superficie total afectada no exceda de 0,25 cm ² .	10
C	Lesiones cicatrizadas cuya superficie total afectada no exceda de 1 cm ² y cada impacto no supere 3 mm de profundidad.	25
D	Lesiones cicatrizadas cuya superficie total afectada exceda de 1 cm ² , lesiones no cicatrizadas y frutos no aptos para consumo en fresco.	100

Para la valoración de daños en calidad ocasionados por helada, como suberificaciones, manchas necróticas y anillos concéntricos, la superficie total afectada deberá duplicarse en cada uno de los frutos.

§ 105 Peritación de daños en la producción de frutales, amparados por el Seguro Agrario Combinado

Se entiende por superficie afectada la zona necrosada de la lesión. El perito podrá tener en cuenta también la decoloración que pueda producirse.

Se entiende por lesiones cicatrizadas aquellas que sean susceptibles de haber suberificado (cicatrización) en la zona subyacente de la herida en el momento de la recolección.

En variedades de fruto de pequeño calibre comercial (ej. pera castell) se adecuará la superficie afectada de cada grupo al tamaño del fruto.

El perito podrá minorar los daños en función de las características del fruto (epidermis rugosa, russeting, etc.).

Para la valoración de daños en calidad ocasionados por viento huracanado se utilizará esta misma tabla. No obstante en caso de rozaduras, la superficie total afectada deberá duplicarse en cada uno de los grupos.

En aquel fruto, cuya lesión afecte a una profundidad o superficie superior a la recogida en cada grupo, la depreciación se asimilará al grupo siguiente.

Las deducciones a aplicar para la fruta no apta para consumo en fresco y apta para aprovechamiento industrial, se determinarán según se establece en el apartado 5.7 de esta Norma.

Tabla III. *Pérdida de calidad en pera variedades: Max Red Barlet, Williams y similares con destino a la industria*

Grupo	Sintomatología	Daño (%)
A	Contusiones y/o lesiones cicatrizadas que no superen los 2 mm de profundidad.	0-25
B	Contusiones y/o lesiones cicatrizadas de profundidad entre 2 y 5 mm.	50
C	Lesiones con profundidad superior a 5 mm.	100

Se entiende por lesiones cicatrizadas aquellas que sean susceptibles de haber suberificado (cicatrización) en la zona subyacente de la herida en el momento de la recolección.

En aquellos frutos, en los que, debido a la ocurrencia de heladas en los primeros estados, se haya producido deformación que impida la normal extracción de las semillas (corazón), por medios mecánicos, se considerará a efectos de valoración una depreciación del 100.

Tabla IV. *Pérdida de calidad para riesgos de pedrisco, helada y lluvia persistente en melocotón y nectarina (excepto para las variedades extratempranas y zonas que se especifican en las condiciones especiales)*

Grupo	Sintomatología	Daño (%)
A	Frutos sin depreciación comercial.	0
B	Lesiones cicatrizadas cuya superficie total afectada no exceda de 0,20 cm ² .	10
C	Lesiones cicatrizadas cuya superficie total afectada no exceda de 0,50 cm ² y cada impacto no supere 3 mm de profundidad.	25
D	Lesiones cicatrizadas cuya superficie total afectada exceda de 0,50 cm ² , lesiones no cicatrizadas, frutos no aptos para el consumo en fresco.	100

Para la valoración de daños en calidad ocasionados por helada, como suberificaciones, manchas necróticas y anillos concéntricos, la superficie total afectada deberá duplicarse en cada uno de los frutos.

Se entiende por superficie afectada la zona necrosada de la lesión. El perito podrá tener en cuenta también la decoloración que pueda producirse.

Se entiende por lesiones cicatrizadas aquellas que sean susceptibles de haber suberificado (cicatrización) en la zona subyacente de la herida en el momento de la recolección.

Para nectarinas el grupo de daños B se considerará al 15 %.

En variedades de fruto de pequeño calibre comercial, se adecuará la superficie afectada de cada grupo al tamaño del fruto.

§ 105 Peritación de daños en la producción de frutales, amparados por el Seguro Agrario Combinado

El perito podrá minorar los daños en función de las características del fruto: epidermis más pubescente, etc.

Para la valoración de daños en calidad ocasionados por viento huracanado se utilizará esta misma tabla. No obstante en caso de rozaduras, la superficie total afectada deberá duplicarse en cada uno de los grupos.

En aquel fruto, cuya lesión afecte a una profundidad o superficie superior a la recogida en cada grupo, la depreciación se asimilará al grupo siguiente.

Las deducciones a aplicar para la fruta no apta para consumo en fresco y apta para aprovechamiento industrial, se determinarán según se establece en el apartado 5.7 de esta Norma.

Tabla V. *Pérdida en calidad para los riesgos de pedrisco, helada y lluvia persistente en las variedades extratempranas de melocotón y nectarina y zonas que se especifican en las condiciones especiales*

Grupo	Sintomatología	Daño (%)
A	Frutos sin depreciación comercial.	0
B	Frutos con lesiones cicatrizadas cuya superficie total afectada no exceda de 0,20 cm ² .	10
C	Frutos con lesiones cicatrizadas cuya superficie total afectada exceda de 0,20cm ² , lesiones no cicatrizadas, frutos no aptos para el consumo en fresco.	100

Para la valoración de daños en calidad ocasionados por helada, como suberificaciones, manchas necróticas y anillos concéntricos, la superficie total afectada deberá duplicarse en cada uno de los frutos.

Se entiende por superficie afectada la zona necrosada de la lesión. El perito podrá tener en cuenta también la decoloración que pueda producirse.

Se entiende por lesiones cicatrizadas aquellas que sean susceptibles de haber suberificado (cicatrización) en la zona subyacente de la herida en el momento de la recolección.

Para la valoración de daños en calidad ocasionados por viento huracanado se utilizará esta misma tabla. No obstante en caso de rozaduras, la superficie total afectada deberá duplicarse en cada uno de los grupos.

En aquel fruto, cuya lesión afecte a una profundidad o superficie superior a la recogida en cada grupo, la depreciación se asimilará al grupo siguiente.

Las deducciones a aplicar para la fruta no apta para consumo en fresco y apta para aprovechamiento industrial, se determinarán según se establece en el apartado 5.7 de esta Norma.

Tabla VI. *Pérdida de calidad por pedrisco, helada y lluvia persistente en albaricoque y ciruela*

Grupo	Sintomatología	Daño (%)
A	Frutos sin depreciación comercial.	0
B	Lesiones cicatrizadas cuya superficie total afectada no exceda de 0,15 cm ² .	10
C	Lesiones cicatrizadas cuya superficie total afectada no exceda de 0,50 cm ² y cada impacto no supere 3 mm de profundidad.	25
D	Lesiones cicatrizadas cuya superficie total afectada exceda de 0,50 cm ² , lesiones no cicatrizadas, frutos no aptos para el consumo en fresco.	100

Para la valoración de daños en calidad ocasionados por helada, como suberificaciones, manchas necróticas y anillos concéntricos, la superficie total afectada deberá duplicarse en cada uno de los frutos.

Se entiende por superficie afectada la zona necrosada de la lesión. El perito podrá tener en cuenta también la decoloración que pueda producirse.

Se entiende por lesiones cicatrizadas aquellas que sean susceptibles de haber suberificado (cicatrización) en la zona subyacente de la herida en el momento de la recolección.

En variedades de fruto de pequeño calibre comercial se adecuará la superficie afectada de cada grupo al tamaño del fruto.

§ 105 Peritación de daños en la producción de frutales, amparados por el Seguro Agrario Combinado

El perito podrá minorar los daños en función de las características del fruto: epidermis rugosa o de coloración oscura, etc.

Para las plantaciones con destino a industria como frutos enteros, mitades o trozos (que no hayan sido aclarados, siendo esta práctica necesaria en plantaciones cuyo destino es el consumo en fresco), una vez efectuada la valoración según los criterios anteriores, se aplicará al daño medio final un coeficiente de minoración de 0,8.

Para la valoración de daños en calidad ocasionados por viento huracanado se utilizará esta misma tabla. No obstante en caso de rozaduras, la superficie total afectada deberá duplicarse en cada uno de los grupos.

En aquel fruto, cuya lesión afecte a una profundidad o superficie superior a la recogida en cada grupo, la depreciación se asimilará al grupo siguiente.

Las deducciones a aplicar para la fruta no apta para consumo en fresco y apta para aprovechamiento industrial, se determinarán según se establece en el apartado 5.7 de esta Norma.

Observaciones: En el caso de que se produjera la incorporación de la cobertura de nuevos riesgos en el seguro, cuyos daños en calidad no sean asimilables a los recogidos en las tablas precedentes, se aplicará, de forma provisional, la valoración de daños que a estos efectos se establezca en las condiciones especiales del seguro.

§ 106

Orden PRE/22/2007, de 10 de enero, por la que se aprueba la norma específica de peritación de daños en la producción de lechuga, amparados por el Seguro Agrario Combinado

Ministerio de la Presidencia
«BOE» núm. 15, de 17 de enero de 2007
Última modificación: sin modificaciones
Referencia: BOE-A-2007-1030

El desarrollo y revisión de las normas de peritación es uno de los pilares básicos para conseguir el objetivo prioritario del sistema de Seguros Agrarios Combinados de mejora de la calidad así como para contribuir a la estabilidad del mismo. La tasación de los siniestros ocasionados sobre las producciones aseguradas conseguirá su máxima efectividad cuando todas las producciones asegurables en el sistema cuenten con su propia norma específica de peritación. En orden a la consecución de este objetivo, considerando que la producción de lechuga no ha contado con norma propia para tasar sus daños específicos, se elabora la norma específica de peritación de daños en la producción de lechuga amparados por el Seguro Agrario Combinado, de conformidad con lo dispuesto en el artículo 26 del Reglamento para aplicación de la Ley 87/1978, de 28 de diciembre, de Seguros Agrarios Combinados, aprobado por Real Decreto 2329/1979, de 14 de septiembre; en cumplimiento de la Orden comunicada del Ministerio de Economía y Hacienda de 27 de diciembre de 1985, por la que se constituye una Comisión para la elaboración de las normas de peritación de siniestros de los Seguros Agrarios Combinados, visto el proyecto de norma específica de peritación de daños en la producción de lechuga, amparados por el Seguro Agrario Combinado, oídas las Organizaciones y Asociaciones de Agricultores, así como las Entidades Aseguradoras.

En su virtud, a propuesta de los Ministros de Economía y Hacienda y de Agricultura, Pesca y Alimentación, dispongo:

Artículo único. *Aprobación de la norma específica de peritación.*

Se aprueba la norma específica de peritación de daños en la producción de lechuga, amparados por el Seguro Agrario Combinado, que se inserta a continuación, como anexo de la presente Orden.

Disposición final única.

La presente Orden Ministerial entrará en vigor el día siguiente al de su publicación en el Boletín Oficial del Estado.

ANEXO

Norma específica de peritación de daños en la producción de lechuga, amparados por el Seguro Agrario Combinado

1. Marco legal.—La presente Norma Específica de Peritación ha sido dictada como desarrollo de la Norma General de Peritación de los daños ocasionados sobre las producciones agrícolas, amparados por el seguro agrario combinado (en lo sucesivo, Norma General de Peritación) vigente de Orden PRE/623/2003 de 14 de marzo de 2003 (BOE N.º 69, de 21 de marzo de 2003).

En su aplicación, se estará a lo dispuesto en el condicionado del seguro suscrito.

2. Objeto de la norma.—Establecer las líneas de actuación que deben aplicarse en la peritación de daños ocasionados sobre las producciones de lechuga, amparadas por el Seguro Agrario Combinado.

3. Ámbito de la norma.—Será de aplicación para la evaluación de los daños producidos por los riesgos amparados en las producciones de lechuga.

4. Definiciones.—Además de las definiciones recogidas en la Norma General, son de aplicación las que a efectos del seguro se fijan en las Condiciones Especiales.

Tipos de lechuga: se consideran los siguientes tipos de lechuga:

Grupo I.—Acogollado compacto redondeado y cerrado. (Iceberg, y Trocadero).

Grupo II.—Acogollado cilíndrico, poco compacto y hojas erectas de diversas tonalidades de verde o rojo. (Romanas como Invernas, Oreja de Mulo, Mini-Romana, Baby Romana, etc.)

Grupo III.—Acogollado semi-compacto de escaso porte. (Cogollo de Tudela, Little Gem, etc.)

Grupo IV.—Escasamente acogolladas o sin acogollar, de forma abierta globosa o circular, de hojas rizadas, lisas o lobuladas, de color verde, rojo o combinación de ambos colores. (Batavia, Hoja de Roble, Lollo Rosso, Lollo Verde, Cresta, Escarolas, etc.)

Grupo V.—Otras variedades. Aquellas no incluidas en los grupos anteriores.

En la tasación se tendrán en consideración las siguientes aclaraciones para cada Grupo:

En el Grupo I: La primera hoja envolvente será aquella que esté adherida completamente al cogollo o cabeza de la lechuga, no presentando ningún tipo de cresta. En aquellas parcelas que se recolecten antes de su madurez comercial, la primera hoja envolvente será la segunda hoja que esté completamente adherida al cogollo.

En los Grupos II y III: No se tendrán en cuenta las hojas que componen la falda (hojas exteriores que se eliminan en el momento de la recolección para su comercialización) de la lechuga ni las hojas que presenten manchas, roturas, desecaciones, etc, producidas por riesgos no amparados.

Corazones, es el formado por el verdadero cogollo en el que todas las hojas quedan agrupadas en la cabeza, cubriendo y abarcando las hojas anteriores.

En los Grupos IV y V: se eliminan las faldas y hojas en contacto con el suelo, las manchadas, desecadas y rotas por riesgos no amparados.

Número de hojas de la lechuga.

Está compuesto por el número de hojas que existe en su desarrollo con una longitud superior a los 3 cm.

5. Procedimiento para la peritación de daños.—La peritación de daños se realizará en dos fases (Inspección Inmediata y Tasación Definitiva) o sólo en una (Tasación Definitiva), en función de la época de ocurrencia del siniestro y de sus características. Sólo se realizará Tasación Definitiva cuando el siniestro sea cercano a la recolección o cuando se puedan determinar todos los factores que definen la tasación en una sola visita.

5.1 Inspección Inmediata.—Como ampliación a lo expuesto en la Norma General de Peritación, el acto de Inspección Inmediata constará de dos fases:

a) Comprobación de documentos.—En esta fase, se revisarán los datos reseñados en la Declaración de Seguro, y se cotejarán con los reflejados en la Declaración de siniestro enviada por el Asegurado, y en su caso aquellos documentos que se consideren necesarios para la correcta valoración del siniestro.

§ 106 Peritación de daños en la producción de lechuga, amparados por el Seguro Agrario Combinado

b) Inspección práctica o de campo.—En esta fase, se realizarán tanto las comprobaciones mínimas en parcelas que deben tenerse en cuenta para la verificación de los daños declarados, así como su cuantificación cuando proceda.

En el documento de Inspección Inmediata, además de las observaciones y comprobaciones que se indican en la Norma General de Peritación Agrícola, se harán constar las que resulten de interés sobre:

1. Identificación de las parcelas siniestradas; comprobación de la superficie, especie, variedad.
2. Verificación del siniestro. (Ocurrencia, causa y fecha).
3. Determinación del estado fenológico y comprobación de su correspondencia con la fecha de siembra y ciclo de cultivo.
4. Estado sanitario y cultural del cultivo.
5. Determinación de daños en cantidad si los hubiere, marras y cantidad de unidades susceptibles de vegetar normalmente.
6. Determinación, en su caso, de la pérdida ocasionada por la incidencia del siniestro sobre el producto asegurado, según se establece en los apartados 5.2.3 y 5.2.4 de esta Norma.
7. Determinación, cuando proceda, de la producción recolectada hasta el momento de ocurrencia del siniestro.

5.2 Tasación definitiva.—La tasación de los daños causados por el siniestro, tal y como se indica en la Norma General de Peritación, se efectuara antes de la recolección. Si existieran varios estratos o estados vegetativos diferentes al inicio de la recolección, la tasación se realizará por estratificación de acuerdo a las fechas de recolección.

Cuando ello no fuera posible, y el asegurado hubiera procedido a la recolección, se deberá comprobar si las muestras testigo dejadas para la tasación reúnen las características establecidas en las Condiciones Generales de los Seguros Agrícolas y Especiales que regulan este Seguro y lo establecido en la presente Norma. Si ello no fuera así, se consignará la disposición de las muestras existentes en la parcela, indicando su medición y ubicación, aplicándose lo dispuesto en dichas Condiciones.

Para la realización de la tasación se seguirán los siguientes pasos:

5.2.1 Muestreo.—La evaluación de los daños se realizará sobre muestras tomadas mediante sistema aleatorio simple, sistemático o estratificado.

Elección de muestras: para la toma de muestras se tendrán en cuenta los siguientes criterios:

a) Excluir todos los individuos de la población comprendidos en las dos primeras filas de plantas próximas a los márgenes y líneas permanentes del interior de la parcela, excepto cuando éstas constituyan una proporción importante de la parcela o de la parte dañada en la misma, en cuyo caso las muestras se repartirán proporcionalmente al número de plantas existentes de cada grupo.

b) Se excluirán, igualmente, aquellas plantas que no sean representativas del conjunto muestreado.

c) En el caso de procederse a un muestreo aleatorio estratificado, las muestras se distribuirán proporcionalmente al número de individuos de la población existente en cada estrato.

d) Se considera unidad de muestreo 20 plantas, tomadas en dos líneas consecutivas a 10 plantas por línea.

e) Las muestras mínimas a tomar son:

N.º de unidades muestrales	Marco-Posición	Suplemento por exceso
2 ud./ parcela.	1* 2	1 ud./ ha.

Marco-Posición: El primer número indica el número de unidades muestrales en cada posición. El segundo indica el número mínimo por parcela, más el suplemento por exceso fijado.

§ 106 Peritación de daños en la producción de lechuga, amparados por el Seguro Agrario Combinado

Suplemento por exceso: Cuando la superficie de la parcela sea superior a 1 ha. el número de muestras será el número mínimo por parcela, más el suplemento por exceso.

5.2.2 Muestras testigo.—En el supuesto que la tasación de los daños no se hubiera realizado o no se hubiera llegado a un acuerdo y el asegurado tuviera que proceder a la recolección, deberá dejar muestras testigo, de acuerdo a lo establecido en la Norma General de Peritación (apartado 4.1.2) así como en las Condiciones Especiales que rigen en esta línea de seguro.

Si la declaración de siniestro se ha recibido en la Agrupación Española de Entidades Aseguradoras de los Seguros Agrarios Combinados, S.A. (en adelante, Agrupación) antes del inicio de la recolección, el asegurado estará obligado a mantener la muestra durante un plazo máximo de 20 días desde la recolección.

Para aquellas declaraciones de siniestro que se reciban en la Agrupación durante la recolección o en fechas posteriores a la misma, el asegurado está obligado a mantener la muestra testigo durante 20 días, contados a partir de la fecha de la recepción de la declaración de siniestro por la Agrupación.

Si se hubiera iniciado el procedimiento de tasación contradictoria, el asegurado mantendrá en todo caso y hasta su finalización las muestras testigo.

Si las muestras hubiesen perdido su representatividad en este periodo, por causas imputables al asegurado, se estará a lo dispuesto en las Condiciones Generales y Especiales.

Para la evaluación de los daños en parcelas en las que se hayan dejado las muestras testigo, cumpliendo con lo estipulado, se seguirán los mismos criterios de muestreo que los reflejados en el apartado 5.2.1 de esta Norma.

5.2.3 Daños en cantidad.—Son los originados por la pérdida total de las plantas por la incidencia directa de los riesgos cubiertos por la declaración del seguro.

Estos daños en cantidad se obtendrán teniendo en cuenta los siguientes puntos:

Conteo directo de plantas perdidas o destruidas por incidencia directa del agente causante del daño sobre el producto asegurado.

Según la información obtenida en la Inspección Inmediata y atendiendo a la evolución de las plantas después del siniestro hasta la recolección.

El daño total en cantidad producido se obtendrá, como suma de las anteriores apreciaciones una vez referidas éstas a la Producción Real Esperada de la parcela, obteniéndose en un porcentaje final de la misma.

En producciones de lechuga destinadas a industria, la tasación de los daños, se podrá realizar por la pérdida en peso debida a la eliminación de las hojas por incidencia directa del agente causante del daño.

5.2.4 Daños en calidad.—La valoración de los daños se realizará en siniestros ocurridos con posterioridad a la formación del cogollo, sobre las plantas elegidas como muestra y de la siguiente forma:

1. Se tipificarán las plantas existentes según la sintomatología del daño, de acuerdo con las tablas de valoración II, III, IV dependiendo del grupo al que pertenezcan.

No se considerarán en esta valoración las plantas no comerciales por causas no amparadas por el seguro, así como aquellas plantas que por su desarrollo no van a alcanzar al final de garantías el tamaño, color, acogollado etc., de la variedad en cuestión.

2. La pérdida en calidad, se fijará aplicando los baremos que figuran en la tabla correspondiente, deduciéndose, cuando proceda, las pérdidas ya cuantificadas en siniestros anteriores.

3. La pérdida en calidad así obtenida, se multiplicará por un factor K, de valor máximo 1, que asimila toda la producción a una categoría única, y que se obtendrá por aplicación de los coeficientes de conversión que figuran en la tabla I.

Este factor se aplicará cuando las características de la producción de la parcela afectada sean inferiores a la calidad media que debe reunir la producción de una parcela «tipo» de la misma especie y variedad, obtenida según el buen quehacer del horticultor en la comarca.

A título orientativo deberá aplicarse el factor K, cuando coexistan factores que puedan afectar a la calidad de las plantas, no imputables al riesgo cubierto, como por ejemplo:

§ 106 Peritación de daños en la producción de lechuga, amparados por el Seguro Agrario Combinado

Deficiente estado sanitario y cultural de la parcela.

Falta de desarrollo, coloración, acogollado, de las plantas para la variedad así muestreada.

Defectos en las plantas, como manchas, heridas, deformaciones, daños de plagas y enfermedades.

Los daños en calidad así obtenidos se aplicarán a la producción que resta de la producción real esperada, una vez deducidos los daños en cantidad. La pérdida resultante se referirá a la producción real esperada de la parcela, obteniéndose un porcentaje final de daño en calidad.

5.2.5 Daño total.—La pérdida total será la suma de la pérdida en calidad y en cantidad expresada en porcentaje sobre la Producción Real Esperada de la parcela.

5.2.6 Deduciones y compensaciones.—El cálculo de las deducciones se realizará de mutuo acuerdo conforme a lo establecido en las Condiciones Especiales del seguro y, en su caso, en la Norma General de Peritación.

Igualmente se pactarán las compensaciones a que hubiera lugar conforme a lo establecido en las Condiciones Generales y Especiales del Seguro y, en su caso, en la Norma General de Peritación.

El documento de tasación recogerá, cuando proceda, a efecto del pago de las muestras testigo, la valoración de los mínimos muestrales así como los gastos de su mantenimiento, según la normativa vigente.

Las deducciones serán también de aplicación siempre que se proceda a su recolección, valorando éstas en peso o N.º de unidades recolectadas.

5.2.7 Estimación de cosecha.—Para la estimación de la Producción Real Esperada se seguirá el criterio siguiente:

Producción Real Esperada = Producción Real Final existente (número de piezas comerciales) + pérdida total de plantas a consecuencia de siniestros tempranos cubiertos por el seguro (anteriores a la formación del cogollo)

En siniestros que ocurran con posterioridad a la formación del cogollo, la Producción Real Esperada se determinará mediante conteo de todas aquellas lechugas que, de no ocurrir el siniestro garantizado, hubieran alcanzado las condiciones exigidas por la Norma de Calidad vigente.

No podrá considerarse como producción real esperada, aquella producción que no alcanzara las características comerciales (tamaño, color, etc.) típicas de la especie y variedad para ser recolectadas, antes de la finalización del periodo de garantía y la que no podría comercializarse legalmente por incumplimiento de los requisitos mínimos de comercialización que establecen las Normas de Calidad vigentes.

Tabla I

Coefficiente de conversión

Descripción de calidades/desarrollo	Coefficientes
Estado del cultivo aceptable.	1
Estado sanitario y de cultivo deficiente.	0,8-0,6
Estado sanitario y de cultivo muy deficiente.	Menor a 0,6

Tablas de valoración de daños en calidad por pedrisco, helada y viento huracanado.

Estas tablas se utilizarán con independencia del calibre comercial conseguido y contemplan las pérdidas que ocasionen en las plantas la eliminación de una o varias hojas envoltentes comerciales a causa de los siniestros que se indican.

Tabla II

§ 106 Peritación de daños en la producción de lechuga, amparados por el Seguro Agrario Combinado

Pedrisco, helada y viento huracanado

Grupo I: Para lechugas con cogollo compacto, redondeado y cerrado (Iceberg, trocadero, etc.).

Grupo de daño	Sintomatología	Porcentaje de daño
A	Afección de la primera hoja envolvente y que obligue a su eliminación como consecuencia de los riesgos amparados.	0
B	Igual que en el caso A pero debiendo eliminar la segunda hoja envolvente.	40
C	Igual que en el caso A pero debiendo eliminar la tercera hoja envolvente.	65
D	Igual que en el caso A pero debiendo eliminar la cuarta hoja envolvente.	100

Para todas aquellas variedades de lechuga, en aquellas parcelas cuyo daño medio sea igual o superior al 65%, y se produzca algún tipo de recolección, el daño a considerar será del 65%

Tabla III

Pedrisco, helada y viento huracanado

Grupo II: Para lechugas con acogollado cilíndrico, poco compacto y hojas erectas de diversas tonalidades de verde o rojo. (Romanas como Invernas, Oreja de Mulo, Mini-Romana, Baby Romana, etc.).

Grupo III: Acogollado semi-compacto de escaso porte. (Cogollo de Tudela, Little Gem, etc.).

Grupo	Sintomatología	Porcentaje de daño
A	Afecciones que obliguen a la eliminación del primer par de hojas que forman la lechuga.	0
B	Afecciones que obliguen a la eliminación del segundo par de hojas que forman la lechuga.	30
C	Afecciones que obliguen a la eliminación del tercer par de hojas que forman la lechuga.	50
D	Afecciones que obliguen a la eliminación del cuarto par de hojas que forman la lechuga.	70
E	Afecciones que obliguen a la eliminación del quinto par de hojas que forman la lechuga.	100

Para todas aquellas variedades de lechuga, en aquellas parcelas cuyo daño medio sea igual o superior al 70%, y se produzca algún tipo de recolección, el daño a considerar será del 70%.

Tabla IV

Pedrisco, helada y viento huracanado

Grupo IV: Escasamente acogolladas o sin acogollar, de forma abierta globosa o circular, de hojas rizadas, lisas o lobuladas, de color verde, rojo o combinación de ambos colores. (Batavia, Hoja de Roble, Lollo Rosso, Lollo Verde, Cresta, Escarolas, etc.).

Grupo V: Otras variedades.

Grupo	Sintomatología	Porcentaje de daño
A	Lechugas con ligeras afecciones en sus hojas exteriores que no afecten a su aspecto normal.	0
B	Lechugas con afecciones que produzcan ligeras desecaciones, ligeros cambios de color, roturas cicatrizadas y que afecten de una forma poco importante a su aspecto normal.	30
C	Lechugas con afecciones que produzcan desecaciones, cambios de color y roturas que afecten de forma importante a su aspecto normal.	50
D	Lechugas con contusiones y/o lesiones incisas, que produzcan fuertes desecaciones y cambios de color y que afecten de forma importante a su aspecto normal y que se recolecten.	70

§ 106 Peritación de daños en la producción de lechuga, amparados por el Seguro Agrario Combinado

Grupo	Sintomatología	Porcentaje de daño
E	Lechugas inutilizadas para su consumo en industria o fresco.	100

Para todas aquellas variedades de lechuga, en aquellas parcelas cuyo daño medio sea igual o superior al 70%, y se produzca algún tipo de recolección, el daño a considerar será del 70%.

§ 107

Orden PRE/23/2007, de 10 de enero, por la que se aprueba la norma específica de peritación de daños en la producción de melón y sandía, amparados por el Seguro Agrario Combinado

Ministerio de la Presidencia
«BOE» núm. 15, de 17 de enero de 2007
Última modificación: sin modificaciones
Referencia: BOE-A-2007-1031

La aplicación de la Orden de 13 de septiembre de 1988 por la que se aprueba la Norma específica para la peritación de siniestros del cultivo de melón y sandía en el Seguro Agrario Combinado ha puesto de manifiesto por la práctica adquirida, la necesidad de sustitución, tratándose de esta forma de dar un nuevo impulso para lograr una mayor exactitud en la peritación de los daños y consecuentemente en su tasación, por lo que se elabora la nueva norma de peritación de siniestros de los cultivos de melón y sandía de conformidad con lo dispuesto en el artículo 26 del Reglamento para aplicación de la Ley 87/1978, de 28 de diciembre, de Seguros Agrarios Combinados, aprobado por Real Decreto 2329/1979, de 14 de septiembre, en cumplimiento de la Orden comunicada del Ministerio de Economía y Hacienda de 27 de diciembre de 1985, por la que se constituye una Comisión para la elaboración de las normas de peritación de siniestros de los Seguros Agrarios Combinados y visto el proyecto de norma específica de peritación de daños en la producción de melón y sandía, amparados por el Seguro Agrario Combinado, oídas las Organizaciones y Asociaciones de Agricultores, así como las Entidades Aseguradoras.

En su virtud, a propuesta de los Ministros de Economía y Hacienda y de Agricultura, Pesca y Alimentación, dispongo:

Artículo único. *Aprobación de la norma específica de peritación.*

Se aprueba la norma específica de peritación de daños en la producción de melón y sandía, amparados por el Seguro Agrario Combinado, que se inserta a continuación, como anexo de la presente Orden.

Disposición derogatoria única. *Derogación Normativa.*

Quedan derogadas cuantas disposiciones de igual o inferior rango se opongan a lo establecido en la presente Orden y, en particular, las siguientes:

Orden de 13 de septiembre de 1988 por la que se aprueba la Norma específica para la peritación de siniestros del cultivo de melón y sandía en el Seguro Agrario Combinado.

Disposición final única. *Entrada en vigor.*

La presente Orden Ministerial entrará en vigor el día siguiente al de su publicación en el Boletín Oficial del Estado.

ANEXO**Norma específica de peritación de daños en la producción de melón y sandía, amparados por el Seguro Agrario Combinado**

1. Marco legal.—La presente Norma Específica de Peritación ha sido dictada como desarrollo de la Norma General de Peritación de los daños ocasionados sobre las producciones agrícolas, amparados por el seguro agrario combinado (en lo sucesivo, Norma General) vigente, de Orden PRE/623/2003, de 14 de marzo (BOE n.º 69, de 21 de marzo de 2003).

En su aplicación, se estará a lo dispuesto en el condicionado del Seguro suscrito.

2. Objeto de la norma.—Establecer las líneas de actuación que deben aplicarse en la peritación de daños ocasionados sobre las producciones de melón y sandía amparadas por el Seguro Agrario Combinado.

3. Ámbito de la norma.—Será de aplicación para la evaluación de los daños producidos por los riesgos amparados en las producciones de melón y sandía para consumo en fresco.

4. Definiciones.—Además de las recogidas en la Norma General, son de aplicación las que a efectos del seguro se fijan en las Condiciones Especiales de cada cultivo.

5. Procedimiento para la peritación de daños.—La peritación de daños se realizará en dos fases (Inspección Inmediata y Tasación Definitiva) o sólo en una (Tasación Definitiva), en función de la época de ocurrencia del siniestro y de sus características. Sólo se realizará Tasación Definitiva cuando el siniestro sea cercano a la recolección o cuando se puedan determinar todos los factores que definen la tasación en una sola visita.

5.1 Inspección Inmediata.—Como ampliación a lo expuesto en la Norma General de Peritación, el acto de Inspección Inmediata constará de dos fases:

a) Comprobación de documentos.—En esta fase, se revisarán los datos reseñados en la Declaración de Seguro y se cotejarán con los reflejados en la declaración de siniestro enviada por el asegurado.

b) Inspección práctica o de campo.—En esta fase, se realizarán tanto las comprobaciones mínimas en parcelas que deben tenerse en cuenta para la verificación de los daños declarados, así como su cuantificación cuando proceda.

En el documento de Inspección Inmediata, además de las observaciones y comprobaciones que se indican en la Norma General de Peritación, se harán constar las que resulten de interés sobre:

1. Identificación de las parcelas siniestradas, comprobación de las superficie, especie, variedad, marco de plantación, fecha de siembra o trasplante y número de plantas.

2. Estimación, si procede, del grado de afectación de las plantas, en órganos distintos del producto asegurado:

Tronchado, rotura o pérdida de tallos o brotes de la planta que pueda suponer una pérdida de la producción a obtener.

Incisiones o magulladuras en brotes o tallos, así como pérdida de superficie foliar de la planta, que pueda incidir en un menor tamaño o peso del producto en aquellos frutos de floración o recolección posterior al siniestro.

3. Determinación, en su caso, de la pérdida ocasionada por la incidencia del siniestro sobre el producto asegurado, según se establece en el apartado 5.2.3 y 5.2.4 de esta Norma.

4. Determinación, cuando proceda, de la producción recolectada, hasta el momento de la ocurrencia del siniestro.

5. Período estimado de recolección:

5.2 Tasación: La tasación de los daños causados por un siniestro, tal y como se indica en la Norma General, se efectuará antes de la recolección.

Cuando ello no fuera posible, y el asegurado hubiera procedido a la recolección, se deberá comprobar si las muestras dejadas para la tasación reúnen las características establecidas en las Condiciones Generales de los Seguros Agrícolas y Especiales que regulan este Seguro y lo establecido en la presente Norma. Si ello no fuera así, se consignará la disposición de las muestras existentes en la parcela, indicando su medición y ubicación; aplicándose lo dispuesto en dichas Condiciones.

Para la realización de la tasación se seguirán los siguientes pasos:

5.2.1 Muestreo: La evaluación de los daños y determinación de la producción real esperada y real final de la parcela se realizará sobre muestras tomadas mediante sistema aleatorio simple, sistemático o estratificado.

Elección de la muestra: para la toma de muestras se tendrá en cuenta los siguientes criterios:

a) Excluir todos los elementos de la población comprendidos en las dos primeras filas de plantas próximas a los márgenes y líneas permanentes del interior de la parcela, excepto cuando estas constituyan una proporción importante de la parcela o de la parte dañada de la misma, en cuyo caso las muestras se repartirán proporcionalmente al número de plantas existentes en cada grupo.

b) Se excluirán, igualmente, aquellas plantas que no sean representativas del conjunto muestreado.

c) En caso de procederse a un muestreo aleatorio estratificado, las muestras se distribuirán proporcionalmente al número de individuos de la población existente en cada estrato.

d) Se considera unidad de muestreo 10 plantas, tomadas consecutivamente en una línea.

e) Las muestras mínimas a tomar son:

N.º de unidades muestrales	Marco-posición	Suplemento por exceso
2 ud./parcela.	1*2	1 ud./ ha

Marco-posición: El primer número indica el número de unidades muestrales en cada posición. El segundo indica el número de posiciones a realizar en la parcela.

Suplemento por exceso: Cuando la superficie de la parcela sea superior a 1 ha. el número de muestras será el número mínimo por parcela, más el suplemento por exceso fijado.

5.2.2 Muestras testigo: En el supuesto que la tasación de los daños no se hubiera realizado o no se hubiera llegado a un acuerdo y el asegurado tuviera que proceder a la recolección, deberá dejar muestras testigo, de acuerdo a lo establecido en la Norma General de Peritación (apartado 4.1.2) así como en las Condiciones Especiales que rigen en esta línea de seguro.

Si la declaración de siniestro se ha recibido en la Agrupación Española de Entidades Aseguradoras de los Seguros Agrarios Combinados S.A. (en adelante Agrupación) antes del inicio de la recolección, el asegurado estará obligado a mantener la muestra durante un plazo máximo de 20 días desde la recolección.

Para aquellas declaraciones de siniestro que se reciban en la Agrupación durante la recolección o en fechas posteriores a la misma, el asegurado está obligado a mantener la muestra testigo durante 20 días, contados a partir de la fecha de la recepción de la declaración de siniestro por la Agrupación.

Si se hubiera iniciado el procedimiento de tasación contradictoria, el Asegurado mantendrá en todo caso y hasta su finalización las muestras testigo.

Si las muestras hubiesen perdido su representatividad en este periodo, por causas imputables al asegurado, se estará a lo dispuesto en las Condiciones Generales y Especiales.

Para la evaluación de los daños en parcelas en las que se hayan dejado las muestras testigo, cumpliendo con lo estipulado, se seguirán los mismos criterios de muestreo que los reflejados en el apartado 5.2.1 de esta Norma.

5.2.3: Daños en cantidad: Los daños en cantidad se obtendrán teniendo en cuenta la pérdida de superficie foliar y lesiones en los brotes (Tabla I), así como los frutos perdidos y destruidos en el momento del siniestro por la incidencia directa de el o los riesgos cubiertos por la Declaración de Seguro, en función del estado y técnica del cultivo, especie y variedad, recuperación de la planta, tamaño y porcentaje de los frutos existentes en el momento de ocurrencia del siniestro.

El daño en cantidad producido se referirá a la producción real esperada de la parcela, cifrándose en un porcentaje de la misma.

5.2.4 Daños en calidad: La valoración de estos daños se realizará sobre las plantas elegidas como muestras, de la siguiente forma:

1. Se tipificarán los frutos existentes en las plantas, según la sintomatología del daño, de acuerdo con las tablas, para cada cultivo.

No se considerarán en esta valoración los frutos no comercializables por causas no amparadas por el seguro, así como aquellos frutos que por su desarrollo no van a alcanzar al final de garantías el tamaño, color, etc., de la variedad en cuestión.

2. La pérdida en calidad, se fijará inicialmente en un valor traducido en su caso a kilogramos, aplicando los baremos que figuran en la tabla de cada cultivo, deduciéndose, cuando proceda, las pérdidas ya cuantificadas en siniestros anteriores.

3. La pérdida en calidad así obtenida, se multiplicará por un factor K, de valor máximo 1, que asimila toda la producción a una categoría única, y que se obtendrá por aplicación de los coeficientes de conversión que figuran en la Tabla II, de la siguiente manera:

Se clasificarán los frutos elegidos de mutuo acuerdo, en las calidades indicadas en la tabla II, haciendo abstracción de los daños producidos por riesgos cubiertos.

El porcentaje de frutos respecto al total existente de cada calidad, se multiplicará por su correspondiente coeficiente, siendo el factor K el resultado de sumar los anteriores productos.

Este factor se aplicará cuando las características de la producción de la parcela afectada sea inferior a la calidad media que debe reunir la producción de una parcela «tipo» de la misma especie y variedad, obtenida según el buen quehacer del horticultor en la comarca.

A título orientativo deberá aplicarse el factor K, cuando existan factores que puedan afectar a la calidad de los frutos, no imputables al riesgo cubierto, como por ejemplo:

Deficiente estado sanitario y cultural de la parcela.

Falta de desarrollo, coloración de los frutos para la variedad así muestreada.

Defectos en el fruto, como manchas, heridas, deformaciones, daños de plagas y enfermedades.

Los daños en calidad así obtenidos se aplicarán a la producción que resta de la producción real esperada, una vez deducidos los daños en cantidad. La pérdida resultante se referirá a la producción real esperada de la parcela, obteniéndose un porcentaje final de daño en calidad.

5.5.5 Daño total: La pérdida total será la suma de la pérdida en calidad y en cantidad expresada en porcentaje sobre la producción real esperada de la parcela.

5.2.6 Deducciones y compensaciones: El cálculo de las deducciones se realizará de mutuo acuerdo conforme a lo establecido en las Condiciones Especiales del Seguro y en la Norma General de Peritación.

Igualmente se pactarán las compensaciones a que hubiera lugar conforme a lo establecido en las Condiciones Generales y Especiales del Seguro y en la Norma General de Peritación, si se han realizado y procede.

El documento de tasación recogerá, cuando proceda, a efecto del pago de las muestras testigo, la valoración de los mínimos muestrales así como los gastos de su mantenimiento, según la normativa aplicable.

5.2.7 Estimación de cosecha:

1. En siniestros tempranos que afecten en los primeros estadios, se podrá estimar únicamente la capacidad productiva de la parcela. En el acto de tasación definitiva se ajustará la capacidad productiva a la producción real esperada, como consecuencia de las condiciones climáticas, vegetativas, estado sanitario y cultural existentes en ese año, deduciendo las pérdidas ocasionadas por siniestros no amparados en el seguro.

2. Para la obtención de la producción real esperada de una parcela podrán seguirse los siguientes criterios:

a. En función de la producción media de las muestras tomadas en la parcela: La producción real esperada será el producto del número de plantas productivas de la parcela por la producción media de las muestras analizadas.

Si además se hubiesen producido en la parcela pérdidas en cantidad, la Producción Real Esperada (PRE) será la suma del anterior producto más las citadas pérdidas.

b. Mediante la aplicación directa de la relación:

$$PRE = \frac{\text{Producción Real Final (PRF)} \times 100}{100 - \% \text{ Daños en cantidad}}$$

No podrá considerarse como producción real esperada, aquella producción que no alcanzará las características comerciales (tamaño, color, etc.) típicas de la especie y variedad para ser recolectadas, antes de la finalización del periodo de garantía y la que no podría comercializarse legalmente por incumplimiento de los requisitos mínimos de comercialización que establecen las Normas de Calidad vigentes.

Tabla I

Pérdidas máximas en cantidad por incisiones, roturas en los brotes y pérdida de superficie foliar

Estado vegetativo de la plantación	Grado de afectación de la planta		
	Leve	Media	Intensa
	% Perdidas		
Desde la nascencia hasta la aparición de los primeros botones florales.	0	4	15
Desde botones florales a cuajado de la segunda floración (frutos 3-4 cm.).	2	6	20
Desde fruto de diámetro 3-4 cm. hasta inicios de engorde (frutos 8-10 cm.).	4	11	30
Desde fruto de diámetro 8-10 cm. hasta maduración.	2	8	15

Los porcentajes de pérdidas son límites máximos.

El grado de afectación de la planta se fijará en base al aspecto general de la plantación después del siniestro considerándose principalmente las lesiones en tallos y brotes vegetativos de la planta

Estos porcentajes, cuando proceda, se aplicarán sobre la producción restante de deducir a la producción real esperada la producción recolectada y los frutos con tamaño comercial en el momento del siniestro

Tabla II

Coefficiente de conversión

Calidades según normas	Coefficiente de conversión
Primera.	1,10
Segunda.	0,75

Nota: Estas categorías se refieren a las existentes en la Norma de Calidad vigente para el mercado interior.

Tabla III

Pérdida de calidad por pedrisco y viento en melón

Grupo	Sintomatología	Daños	
		Amarillo oro	Resto cultivares
I	Leves contusiones o magulladuras externas.	0%	0%
	Leves rozaduras.		
II	Contusiones, magulladuras y rozaduras que afectan a una superficie significativa del fruto (más del 10% de su superficie). Ligeras lesiones cicatrizadas en el epicarpio.	15%	10%
III	Rozaduras y lesiones incisas cicatrizadas en el epicarpio que afectan de forma significativa al aspecto global del fruto.	60%	50%
	Lesiones incisas cicatrizadas que alcanzan y afectan al mesocarpio.		
IV	Graves lesiones incisas cicatrizadas que afectan al mesocarpio.	100%	100%
	Frutos deformados y/o inutilizados a consecuencia del siniestro.		

Nota.—Estas depreciaciones son de aplicación para frutos con tamaño comercial dentro del periodo de garantías.

Tabla IV

Pérdida de calidad por helada en melón

Frutos que presentan claramente la sintomatología de helada 100 %

Tabla V

Pérdida de calidad por pedrisco y viento en sandía

Grupo	Sintomatología	Daño
I	Leves contusiones o magulladuras externas.	0%
	Leves rozaduras.	
II	Contusiones, magulladuras y rozaduras que afectan a una superficie significativa del fruto (más del 10% de la superficie del fruto).	15%
	Ligeras lesiones cicatrizadas en el epicarpio.	
III	Lesiones incisas cicatrizadas en el epicarpio que afectan de forma significativa al aspecto global del fruto.	60%
	Lesiones incisas cicatrizadas que alcanzan y afectan al mesocarpio.	
IV	Graves lesiones incisas cicatrizadas que afectan al mesocarpio.	100%
	Frutos deformados y/o inutilizados a consecuencia del siniestro.	

Nota: Estas depreciaciones son de aplicación para frutos con tamaño comercial dentro del periodo de garantías.

Tabla VI

Pérdida de calidad por helada en sandía

Frutos que presentan claramente la sintomatología de helada 100 %

Nota: No se computarán en ningún caso:

* Los frutos que aun llegando a la madurez comercial dentro de las garantías, no tuvieran un peso superior a 1,5 Kg. en la madurez comercial, (excepto en variedades tipo mini para las que se aceptarán pesos inferiores) así como los que no cumplan las características mínimas de calidad establecidas en las normas de calidad vigentes.

§ 108

Orden PRE/1520/2007, de 23 de mayo, por la que se aprueba la norma específica de peritación de daños en las producciones de tomate, pimiento y berenjena, amparados por el Seguro Agrario Combinado

Ministerio de la Presidencia
«BOE» núm. 130, de 31 de mayo de 2007
Última modificación: sin modificaciones
Referencia: BOE-A-2007-10862

La aplicación de la Orden de 18 de septiembre de 1989 por la que se aprueba la norma específica para la peritación de siniestros del cultivo de tomate, pimiento y berenjena en el Seguro Agrario Combinado ha puesto de manifiesto por la práctica adquirida, la necesidad de sustitución, tratándose de esta forma de dar un nuevo impulso para lograr una mayor exactitud en la peritación de los daños y consecuentemente en su tasación, por lo que se elabora la nueva norma de peritación de siniestros de conformidad con lo dispuesto en el artículo 26 del Reglamento para aplicación de la Ley 87/1978, de 28 de diciembre, de Seguros Agrarios Combinados, aprobado por Real Decreto 2329/1979, de 14 de septiembre; en cumplimiento de la Orden comunicada del Ministerio de Economía y Hacienda de 27 de diciembre de 1985, por la que se constituye una Comisión para la elaboración de las normas de peritación de siniestros de los Seguros Agrarios Combinados; y visto el proyecto de norma específica de peritación de daños en las producciones de tomate, pimiento y berenjena, amparados por el Seguro Agrario Combinado, oídas las Organizaciones y Asociaciones de Agricultores, así como las Entidades Aseguradoras.

En su virtud, a propuesta de los Ministros de Economía y Hacienda y de Agricultura, Pesca y Alimentación, dispongo:

Artículo único. *Aprobación de la norma específica de peritación.*

Se aprueba la norma específica de peritación de daños en la producción de tomate, pimiento y berenjena, amparados por el Seguro Agrario Combinado, que se inserta a continuación.

Disposición derogatoria única. *Derogación normativa.*

Quedan derogadas cuantas disposiciones de igual o inferior rango se opongan a lo establecido en la presente Orden y, en particular, las siguientes:

Orden de 18 de septiembre de 1989, por la que se aprueba la norma específica para la peritación de siniestros del cultivo de tomate, pimiento y berenjena en el Seguro Agrario Combinado.

Orden de 22 de junio de 1995 por la que se modifica la Orden de 18 de septiembre de 1989, por la que se aprueba la norma específica para la peritación de siniestros del cultivo de tomate, pimiento y berenjena en el Seguro Agrario Combinado.

Disposición final única. *Entrada en vigor.*

La presente Orden Ministerial entrará en vigor el día siguiente al de su publicación en el Boletín Oficial del Estado.

NORMA ESPECÍFICA DE PERITACIÓN DE DAÑOS EN LAS PRODUCCIONES DE TOMATE, PIMIENTO Y BERENJENA, AMPARADOS POR EL SEGURO AGRARIO COMBINADO

1. Marco legal.–La presente norma específica de peritación se dicta como desarrollo de la Norma General de Peritación de los daños ocasionados sobre las producciones agrícolas, amparados por el seguro agrario combinado (en lo sucesivo «Norma General») de Orden PRE/632/2003, de 14 de marzo.

En su aplicación, se estará a lo dispuesto en el condicionado del seguro suscrito.

2. Objeto de la norma.–Esta norma tiene por objeto establecer los criterios que deben aplicarse en la peritación de daños ocasionados sobre las producciones de tomate (*Lycopersicon esculentum* Mill), pimiento (*Capsicum annuum* L.), y berenjena (*Solanum melongena* L.), amparadas por el Seguro Agrario Combinado.

3. Ámbito de la norma.–Se aplicará para la evaluación de los daños producidos por los riesgos amparados sobre las producciones, tanto de consumo en fresco como de industria.

4. Definiciones.–Son de aplicación las definiciones recogidas en la Norma General, en las Condiciones Generales de los contratos de seguro, relativas a los Seguros Agrícolas (En lo sucesivo «Condiciones Generales») y las que aparecen en las respectivas Condiciones Especiales.

5. Procedimiento para la peritación de daños.–La peritación de daños, con carácter general, comprende dos tipos de actuación: Inspección Inmediata y Tasación Definitiva.

Podrá realizarse solamente Tasación Definitiva cuando el siniestro se produzca próximo a la recolección o cuando se puedan concretar todos los factores determinantes de la tasación en una única visita del perito.

5.1 Inspección Inmediata.–La Inspección Inmediata constará de dos fases:

a) Comprobación de documentos: En esta fase se revisarán los datos reseñados en la Declaración de Seguro y se cotejarán con los contenidos en la declaración de siniestro enviada por el asegurado.

b) Inspección práctica o de campo: En ella se realizarán, tanto las comprobaciones mínimas necesarias para la verificación de los daños declarados, como su cuantificación cuando proceda.

En el documento de Inspección Inmediata, además de las observaciones y comprobaciones que se indican en el apartado 4.1.1 de la Norma General, se harán constar las que resulten de interés sobre:

1. Identificación de las parcelas siniestradas y comprobación de la superficie, especie, variedad, marco de plantación, fecha de siembra o trasplante y número de plantas.

2. Determinación cuando proceda, de la producción recolectada, hasta el momento de la ocurrencia del siniestro.

3. Peso medio del fruto, si ello fuera posible.

4. Número de plantas perdidas.

5. Estimación, si procede, del grado de afectación de las plantas, en órganos distintos del producto asegurado:

Tronchado, rotura o pérdida de tallos o brotes de la planta que puedan suponer una pérdida de la producción a obtener.

Incisiones o magulladuras en brotes o tallos, así como pérdida de superficie foliar de la planta, que puedan incidir en un menor tamaño o peso del producto en aquellos frutos de floración o recolección posterior al siniestro.

6. Determinación, en su caso, de los daños en cantidad y calidad ocasionados por la incidencia del siniestro sobre el producto asegurado.

7. Fecha estimada de la última recolección.

5.2 Tasación definitiva.—La tasación definitiva de los daños causados por un siniestro, se llevará a cabo, con carácter general, antes de la recolección.

Si no se hubiera realizado la tasación con la cosecha en pie, y el asegurado hubiera procedido a la recolección, se deberá comprobar si las muestras testigo dejadas para la tasación reúnen las características establecidas en las Condiciones Generales, en las Especiales así como lo establecido en la presente Norma. Si las muestras no reunieran las características previstas en la normativa, se recogerá en el documento de tasación definitiva su cuantía, representatividad y distribución en la parcela, aplicándose lo dispuesto en las referidas Condiciones Generales y Especiales.

Para la realización de la tasación se seguirán los siguientes pasos:

5.2.1 Muestreo.—La evaluación de los daños así como la determinación de la producción real esperada (en lo sucesivo PRE) y de la producción real final de la parcela, se realizará sobre muestras tomadas mediante sistema aleatorio simple, sistemático o estratificado.

La elección de la muestra se llevará a cabo:

a) Excluyendo los elementos de la población comprendidos en las dos primeras filas de plantas próximas a los márgenes y líneas permanentes del interior de la parcela, excepto cuando estas constituyan una proporción importante de la parcela o de la parte dañada de la misma, en cuyo caso las muestras se repartirán proporcionalmente al número de plantas existentes en cada grupo.

b) Excluyendo las plantas que no sean representativas del conjunto muestreado.

c) En caso de existir estratos de características diferentes en la parcela, las muestras se distribuirán proporcionalmente al número de plantas existentes en cada estrato.

d) Si se advirtiera una irregularidad evidente de daño sobre la parcela, se aumentará el número de muestras conforme a la irregularidad observada.

e) Se considera unidad de muestreo:

Para tomate fresco: 10 guías de plantas consecutivas.

Para tomate de industria: 8 plantas consecutivas.

Para pimiento: 8 plantas consecutivas.

Para berenjena: 8 plantas consecutivas.

f) Las muestras mínimas a tomar son:

Cultivo	N.º mínimo de unidades muestrales	Suplemento por exceso de 1 ha
Tomate fresco.	3 ud/parcela.	1 ud./ha.
Tomate industria.	2 ud/parcela.	1 ud./ha.
Pimiento.	2 ud/parcela.	1 ud./ha.
Berenjena.	2 ud/parcela.	1 ud./ha.

5.2.2 Muestras testigo.—En el supuesto de que la tasación de los daños no se hubiera realizado o no se hubiese llegado a un acuerdo y el asegurado tuviera que recolectar, deberá hacerlo dejando muestras testigo, de acuerdo con lo establecido en la Norma General (apartado 4.1.2) así como en las Condiciones Especiales reguladoras de estas líneas de seguro.

Si la declaración de siniestro se hubiera recibido en la Agrupación antes del inicio o durante la recolección, el asegurado estará obligado a mantener la muestra testigo durante un plazo máximo de 20 días desde el final de la recolección.

Si la declaración de siniestro se hubiera recibido en la Agrupación después de la recolección, el asegurado está obligado a mantener las muestras testigo durante 20 días naturales, contados a partir de la fecha de la recepción de la declaración de siniestro por la Agrupación.

Si se hubiera iniciado el procedimiento de tasación contradictoria, el asegurado mantendrá en todo caso y hasta su finalización las muestras testigo. Si las muestras testigo hubiesen perdido su representatividad en este periodo, por causas imputables al asegurado, se aplicará lo dispuesto en las Condiciones Especiales.

Para la evaluación de los daños en parcelas en las que se hayan dejado las muestras testigo, se seguirán los mismos criterios de muestreo que los reflejados en el apartado 5.2.1 de esta Norma.

5.2.3 Daños en cantidad.—Su determinación se realizará:

Contando las plantas perdidas por incidencia directa del riesgo causante del daño sobre el producto asegurado.

Contando los frutos susceptibles de recolección perdidos por la incidencia directa del agente causante del daño.

Estimando los frutos perdidos así como su pérdida de peso, con base en el límite máximo de pérdidas obtenido en la inspección inmediata del siniestro y la recuperación de la planta después del siniestro, según las tablas I, II y III.

El daño en cantidad producido se referirá a la PRE de la parcela, expresado en un porcentaje de la misma.

5.2.4 Daños en calidad.—Su valoración se realizará sobre las plantas muestreadas, de la siguiente forma:

1. Se tipificarán los frutos existentes de la muestra, según la sintomatología del daño, de acuerdo con las tablas.

No se considerarán en esta valoración los frutos no comerciales por causas no amparadas por el seguro, ni aquellos que por su desarrollo no fueran a alcanzar al final de garantías, las características (tamaño, color, y forma), propias de la variedad.

2. La pérdida en calidad, se fijará inicialmente en un valor traducido en su caso a kilogramos, aplicando los valores de las tablas de cada cultivo, deduciéndose, cuando proceda, las pérdidas ya cuantificadas en siniestros anteriores.

3. La pérdida en calidad así obtenida, se multiplicará por un factor K, de valor máximo 1, que asimila toda la producción a una categoría única, y que se obtendrá por aplicación de los coeficientes de conversión recogidos en la Tabla IV, de la siguiente manera:

Se clasificarán los frutos de las plantas elegidas de mutuo acuerdo, en las calidades indicadas en la Tabla IV, haciendo abstracción de los daños producidos por riesgos cubiertos.

El porcentaje de frutos respecto del total existente de cada calidad, se multiplicará por su correspondiente coeficiente, siendo el factor K el resultado de sumar los anteriores productos.

Este factor se aplicará cuando la calidad de la producción de la parcela afectada sea inferior a la calidad media que debe reunir la producción de una parcela «tipo» de la misma variedad, obtenida según el buen quehacer del horticultor en la comarca.

A título orientativo deberá aplicarse el factor K, cuando existan factores que puedan afectar a la calidad de los frutos, no imputables al riesgo cubierto, como por ejemplo:

Deficiente estado sanitario o cultural de la parcela.

Falta de desarrollo, o coloración de los frutos.

Defectos en los frutos, como manchas, heridas, deformaciones, o los debidos a daños de plagas y enfermedades.

Los daños en calidad así obtenidos, se aplicarán a la producción que resta de la PRE, una vez deducidos los daños en cantidad. La pérdida resultante se referirá a la PRE de la parcela, obteniéndose un porcentaje final de daño en calidad.

5.2.5 Daños totales.—Los daños totales son la suma de los daños en cantidad y los daños en calidad, expresados en porcentaje sobre la PRE.

5.2.6 Deducciones y compensaciones.—El cálculo de las deducciones se realizará de mutuo acuerdo conforme a lo establecido en las Condiciones Especiales y en la Norma General.

Igualmente se pactarán las compensaciones a que hubiera lugar conforme a lo establecido en las Condiciones Generales y Especiales del seguro.

El documento de tasación recogerá, cuando proceda, a efectos del pago de las muestras testigos, la valoración de los mínimos muestrales así como los gastos de su mantenimiento, según la normativa aplicable.

5.2.7 Estimación de la cosecha.

1. En siniestros tempranos que afecten en los primeros estadios de las plantas, se podrá estimar únicamente la capacidad productiva de la parcela. En la tasación definitiva se ajustará la capacidad productiva a la PRE, como consecuencia de las condiciones climáticas, vegetativas, estado sanitario y cultural existentes en ese año, deduciendo las pérdidas ocasionadas por siniestros no amparados en el seguro.

2. La PRE se podrá obtener:

A) En función de la producción media de las muestras tomadas. Será el resultado de multiplicar:

El número de plantas productivas de la parcela por el número medio de frutos por planta por el peso medio del fruto comercial.

Si además se hubiesen producido en la parcela pérdidas en cantidad, la PRE será el resultado de la producción media de las muestras tomadas incrementada en la cuantía de dichas pérdidas.

B) Aplicando la fórmula:

$$PRE = \frac{\text{Producción Real Final (PRF)} \times 100}{100 - \% \text{ Daños en cantidad}}$$

C) Sumando la producción habida hasta esta última visita, determinable por el número de asientos que hay en la planta y la producción comercial que queda por recolectar hasta el final del período de garantía, y teniendo en cuenta en su caso la pérdida en cantidad considerada en siniestros anteriores.

No se considerará como PRE, aquella producción que previsiblemente no presentará las características comerciales (calibre, color, etc.) típicas de la especie y variedad para ser recolectadas, antes de finalizar el período de garantía ni la no comercializable por incumplimiento de los requisitos mínimos de comercialización, establecidos en las Normas de Calidad vigentes.

TABLA I

Límite máximo de pérdida en cantidad por incisiones en el tallo y pérdida de superficie foliar

Tomate para consumo en fresco y berenjena

Estado vegetativo	Grado de afectación de la planta (%)		
	Leve	Media	Intensa
A	0	4	10
B	2	8	20
C	2	6	15

Estados vegetativos para tomate fresco:

A: Trasplante - floración 5.º ramillete.

B: 6.º ramillete - 10.º ramillete.

C: 11.º ramillete - final.

Estados vegetativos para berenjena:

A: Del trasplante a la 1.ª floración.

B: Desde la 2.ª floración al cuajado de la 2.ª floración.

C: Posteriores estados.

TABLA II

Límite máximo de pérdida en cantidad por incisiones en tallo y pérdida de superficie foliar

Tomate con destino a industria

Estadio vegetativo	Pérdida de superficie foliar (%)				
	20	40	60	80	100
1	0	5	10	20	30
2	5	20	30	40	50
3	15	30	45	60	70
4	5	20	35	45	55
5	5	15	20	30	35
6	0	5	10	15	20

Estados vegetativos, para tomate de industria:

Estadio 1: Desde primeras hojas verdaderas o trasplante hasta dos primeras inflorescencias.

Estadio 2: Desde la 3.^a inflorescencia a dos racimos cuajados.

Estadio 3: Plena floración (de 10 a 20 inflorescencias). Al menos 3 racimos cuajados con 2 frutos desarrollados verdes de al menos 3 cm de longitud/diámetro.

Estadio 4: De 6 racimos cuajados a envero del 1.^{er} racimo.

Estadio 5: De primeros frutos rojos hasta 3 racimos completamente rojos.

Estadio 6: Al menos 4 racimos completamente rojos. Aparecen cuajados todos los frutos que pueden ser objeto de recolección.

Nota.—Se entiende por racimo cuajado, el que tiene, al menos, 2 frutos de 1 cm de diámetro y color blanquecino.

TABLA III

Límite máximo de pérdida en cantidad por incisiones en tallo y pérdida de superficie foliar

Pimiento

Estadio vegetativo	Pérdida de superficie foliar (%)				
	20	40	60	80	100
1	0	10	20	30	40
2	10	25	40	50	60
3	15	30	45	55	65
4	15	35	55	70	70
5	5	20	25	30	40
6	5	10	20	30	40
7	0	5	10	15	20

Nota.—En estadio vegetativo 7, los porcentajes se aplicarán descontando la producción recolectada.

Definición de estadios del pimiento:

Estadio 1: Desde primeras hojas verdaderas o trasplante a floración del primer piso o bifurcación.

Estadio 2: Desde cuajado del primer piso o bifurcación a floración del tercer piso o bifurcación. Al menos dos pisos o bifurcaciones formados.

Estadio 3: Cuajado del segundo piso o bifurcación. Frutos a medio desarrollar en el primer piso. Al menos tres pisos o bifurcaciones formados.

Estadio 4: Cuajado del tercer piso o bifurcación. Frutos casi desarrollados en el primer piso y a medio desarrollar en el segundo. Al menos cinco pisos o bifurcaciones.

Estadio 5: Cuajado del cuarto piso o bifurcación. Comienzo de envero de frutos en el primer piso. Frutos casi desarrollados en el segundo y a medio desarrollar en el tercero.

Estadio 6: Cuajado del quinto piso. Se ven frutos totalmente coloreados en el primer piso. Comienzo de envero de frutos del segundo piso. Toda la producción susceptible de recolección presente en la planta.

Estadio 7: Desarrollo de frutos en todos los pisos. Comienzo de envero de frutos del tercer piso o bifurcación y primeras recolecciones.

Nota:

Piso o bifurcación: Ramas de al menos 2 cm de longitud, observándose la formación de la siguiente bifurcación o piso.

Cuajado: Frutos de más de 1 cm de longitud y / o diámetro.

Hoja: Hoja de al menos 4 cm.

TABLA IV

Coefficientes de conversión

Tomate Extra y Primera.	1,1
Segunda.	0,8
Tercera.	0,6
Pimiento y berenjena:	
Primera.	1,1
Segunda.	0,8
Tercera.	0,6

El grado de afectación de la planta, se fijará atendiendo al aspecto general de la plantación por lesiones en tallos y pérdida de superficie foliar en la planta.

Los porcentajes de pérdida son límites máximos, aplicándose según el estado y técnica de cultivo, especie y variedad, recuperación de la planta, tamaño y proporción de los frutos existentes en el momento del siniestro y el porcentaje de frutos perdidos.

Estos porcentajes, cuando proceda, se aplicarán sobre la producción restante de deducir a la PRE la producción recolectada y los frutos con tamaño comercial en el momento del siniestro.

TABLA V

Pérdida de calidad para el riesgo de pedrisco

Tomate para consumo en fresco en cultivares con protección

Grupo	Sintomatología	Daño (%)
I	Frutos con ligeras contusiones y magulladuras.	0-20
II	Frutos con contusiones, heridas superficiales cicatrizadas, Depresiones, aptos para la transformación industrial.	85
III	Frutos inutilizables no aptos para la transformación Industrial.	100

Nota: Para las Islas Canarias, el grupo II desaparece incluyéndose su sintomatología en el grupo III.

TABLA VI

Pérdidas en calidad para el riesgo de pedrisco

Tomate para consumo en fresco al aire libre

Grupo	Sintomatología	Daño (%)
I	Para rozaduras, contusiones, ligeras magulladuras y heridas superficiales cicatrizadas menores de 1 cm en longitud y de 0,5 cm ² de superficie.	0-20
II	Para rozaduras, contusiones, heridas cicatrizadas, depresiones, que sean aptos para el consumo en fresco que superen el daño definido en el grupo I.	50-60
III	Frutos cuyo único aprovechamiento sea la transformación industrial.	85
IV	Frutos inutilizables, no aptos para transformación industrial.	100

TABLA VII

Pérdida de calidad para el riesgo de pedrisco

Tomate con destino a industria

A) Tomate pelado entero:

Grupo	Sintomatología	Daño (%)
I	Frutos no afectados o que el daño no afecte al destino inicial del fruto.	0
II	Frutos afectados que no sirvan para su destino inicial pero se consideran admisibles para otro tipo de producto transformado.	80
III	Frutos no aptos para transformación industrial.	100

Cuando el porcentaje de frutos afectados respecto a los totales supere el 20%, la partida cambiará de tipo de aprovechamiento, aplicándose como porcentaje de daño el correspondiente al diferencial del precio con respecto al concentrado. Este porcentaje será acumulable con el porcentaje de daños calculado según la Tabla (B) y no se tendrá en cuenta a efectos del incremento de daños que establecen las condiciones especiales del seguro cuando la recolección es mecanizada y el siniestro se produce en ésta o 15 días antes de la misma.

B) Otros aprovechamientos industriales:

Concentrado, Zumo, Liofilización, etc.

Grupo	Sintomatología	Daño (%)
I	Frutos no afectados o que el daño no afecte al aspecto global del fruto.	0
II	Frutos afectados por lesiones, contusiones o magulladuras que estén cicatrizadas y no inicien podredumbres.	40
III	Frutos no aptos con heridas sin cicatrizar.	100

TABLA VIII

Pérdida de calidad para el riesgo de helada

Frutos que presentan claramente la sintomatología de helada: 100.

Nota: Cuando se presenten claros síntomas de helada en la parte apical de la planta, afectando a ramilletes y foliolos, con la deshidratación característica, que provoca necrosis y muerte de esos órganos, los frutos dispuestos en dichas partes vegetativas, que se pudieran haber desarrollado normalmente dentro del periodo de garantía, se consideraran perdidos, aun no presentando sintomatología de helada.

TABLA IX

Pérdida de calidad para el riesgo de pedrisco

Pimiento para consumo en fresco

Grupo	Sintomatología	Daño (%)
I	Contusiones, rozaduras y heridas superficiales cicatrizadas, que no afecten a la comercialización.	0

Grupo	Sintomatología	Daño (%)
II	Contusiones, rozaduras y heridas superficiales de hasta 0,5 cm ² .	10-15
III	Contusiones, rozaduras y heridas cicatrizadas superiores a 0,5 cm ² , así como deformaciones como consecuencia del siniestro, que sean susceptibles de aprovechamiento.	60
IV	Frutos inutilizables, que presenten heridas sin cicatrizar.	100

TABLA X

Pérdida de calidad para riesgo de pedrisco

Pimiento con destino a industria o del piquillo

Grupo	Sintomatología	Daño (%)
I	Contusiones y/o heridas superficiales cicatrizadas de tamaño inferior a 0,1 cm ² con las siguientes características: que afecten a los hombros del fruto y no lo devalúen para su destino inicial.	0
II	Que afecten a la epidermis y que produzcan decoloraciones.	20
III	Contusiones y/o Heridas cicatrizadas que permitan su aprovechamiento como «tiras».	60
IV	Frutos inutilizables por tener algunos de los siguientes síntomas: a) heridas no cicatrizadas, b) daños en el ápice, c) y en general daños que no permitan su aprovechamiento como «tiras».	100

TABLA XI

Pérdida de calidad por el riesgo de helada (porcentaje de daños)

Pimiento

Frutos que presentan claramente la sintomatología de helada: 100.

Nota: Cuando se presenten claros síntomas de helada en la parte apical de la planta, afectando a ramilletes y foliolos, con la deshidratación característica, que provoca necrosis y muerte de esos órganos, los frutos dispuestos en dichas partes vegetativas, que se pudieran haber desarrollado normalmente dentro del periodo de garantía, se consideran perdidos, aun no presentando sintomatología de helada.

TABLA XII

Pérdida de calidad para el riesgo de pedrisco

Berenjena

Grupo	Sintomatología	Daño (%)
I	Contusiones, rozaduras, magulladuras y lesiones incisas cicatrizadas superficiales cuya superficie afectada en el fruto no supere los 2 cm ² . Deformación leve del fruto a consecuencia del siniestro.	20
II	Idem a grupo I, afectando entre 2 y 4 cm ² .	50
III	Idem a grupo II, con superficie afectada superior a 4 cm ² .	100

TABLA XIII

Pérdida de calidad por el riesgo de helada

Berenjena

Frutos que presentan claramente la sintomatología de helada: 100.

§ 109

Orden PRE/2677/2009, de 29 de septiembre, por la que se aprueba la norma específica de peritación de daños en la producción de endrino, amparados por el Seguro Agrario Combinado

Ministerio de la Presidencia
«BOE» núm. 239, de 3 de octubre de 2009
Última modificación: sin modificaciones
Referencia: BOE-A-2009-15767

El desarrollo y revisión de las normas de peritación es uno de los pilares básicos para conseguir el objetivo prioritario del sistema de Seguros Agrarios Combinados de mejora de la calidad, así como para contribuir a la estabilidad del mismo. La tasación de los siniestros ocasionados sobre las producciones aseguradas conseguirá su máxima efectividad cuando todas las producciones asegurables en el sistema cuenten con su propia norma específica de peritación. En orden a la consecución de este objetivo, considerando que la producción de endrino no ha contado con norma propia para tasar sus daños específicos, se elabora la norma específica de peritación de daños en la producción de endrino amparados por el Seguro Agrario Combinado, de conformidad con lo dispuesto en el artículo 26 del Reglamento para aplicación de la Ley 87/1978, de 28 de diciembre, de Seguros Agrarios Combinados, aprobado por Real Decreto 2329/1979, de 14 de septiembre; en cumplimiento de la Orden comunicada del Ministerio de Economía y Hacienda de 27 de diciembre de 1985, por la que se constituye una Comisión para la elaboración de las normas de peritación de siniestros de los Seguros Agrarios Combinados, visto el proyecto de norma específica de peritación de daños en la producción de endrino, amparados por el Seguro Agrario Combinado, oídas las Organizaciones y Asociaciones de Agricultores, así como las Entidades Aseguradoras.

En su virtud, a propuesta de las Ministras de Economía y Hacienda y de Medio Ambiente y Medio Rural y Marino, dispongo:

Artículo único. *Aprobación de la norma específica de peritación.*

Se aprueba la norma específica de peritación de daños en la producción de endrino, amparados por el Seguro Agrario Combinado, que se inserta a continuación.

Disposición final única. *Entrada en vigor.*

La presente Orden Ministerial entrará en vigor el día siguiente al de su publicación en el «Boletín Oficial del Estado».

ANEXO

Norma específica de peritación de daños en la producción de endrino, amparados por el Seguro Agrario Combinado

1. Marco legal.—La presente norma específica de peritación desarrolla la norma general de peritación de los daños ocasionados sobre las producciones agrícolas amparados por el seguro agrario combinado, aprobada por Orden PRE/632/2003, de 14 de marzo.

En su aplicación se cumplirá lo dispuesto en las condiciones especiales de la línea de seguro suscrita.

2. Objeto de la norma.—Esta norma tiene por objeto establecer los criterios que deben aplicarse en la peritación de los siniestros acaecidos sobre la producción del cultivo del endrino amparado por el seguro de rendimientos y su complementario.

3. Ámbito de la norma.—Esta norma será de aplicación para la evaluación de los daños producidos por los riesgos amparados en las producciones de endrino.

4. Definiciones.—Además de las recogidas en la norma general de peritación anteriormente citada, se aplicarán las que se fijan en las correspondientes condiciones especiales.

Todas las referencias a días en esta norma se entienden referidas a días naturales.

5. Procedimiento para la peritación de los daños.—La peritación de los daños, con carácter general, requerirá de dos tipos de actuación: inspección inmediata y tasación definitiva. No obstante, si la fecha del siniestro o la intensidad de los daños así lo permitieran, se realizaría únicamente la tasación definitiva.

Las comprobaciones y determinaciones de campo se realizarán sobre muestras, tomadas mediante sistema aleatorio simple, sistemático o estratificado.

5.1 Muestreo.

Elección de la muestra.—Para la toma de muestras se procederá a:

a) Excluir los árboles comprendidos en las dos primeras líneas de cultivo del contorno de la parcela y de las dos primeras líneas colindantes a elementos permanentes del interior de la misma. Excepcionalmente, cuando estos árboles constituyan una proporción importante de la parcela o de la parte dañada en la misma, las muestras deberán incluir también, y en la misma proporción, los citados árboles.

b) Excluir, igualmente, los árboles que no sean representativos del conjunto muestreado.

c) Realizar muestreos diferenciados para cada una de las variedades que pudiera haber en la parcela.

Unidad de muestreo.—La unidad de muestreo será el árbol completo.

Para cuantificar y/o valorar las pérdidas se procederá, siempre que sea posible, al conteo y estudio pormenorizado de los frutos caídos al suelo de los árboles muestreados.

El número de frutos caídos en cada árbol a consecuencia del pedrisco se obtiene de la siguiente forma:

a) Si el número de frutos caídos es reducido, se cuentan.

b) Si no fuera práctico lo anterior se efectúa el conteo del siguiente modo:

Se divide en sectores la zona con frutos caídos.

Se cuentan los frutos caídos de una porción representativa de cada sector.

Se infieren los resultados a la superficie ocupada por cada sector y al total de la zona con frutos caídos.

No se contabilizará como pérdida aquella producción destruida o dañada por siniestros no garantizados.

Número mínimo de muestras a analizar por parcela.—El número mínimo de muestras a analizar por parcela para la evaluación del daño y para el aforo de cosecha será:

Producción (t)	<2	2 a <5	5 a <10	10 a <20	20 a <40	40 a <60	60 a <100
N.º de muestras.	3	6	8	10	12	14	16

§ 109 Peritación de daños en la producción de endrino, amparados por el Seguro Agrario Combinado

Suplemento a partir de 100 t: 1 unidad muestral por cada 10 t de producción adicional.

El muestreo se podrá dar por finalizado en cualquier momento del proceso cuando así lo acuerden las partes.

Si hubiera discrepancia respecto de la representatividad de las muestras o los resultados tuvieran gran dispersión, se aumentará el número de muestras (como máximo hasta el doble del número mínimo).

5.2 Inspección inmediata.

La inspección inmediata constará de dos fases:

a) Fase de comprobación de documentos.

Se comprobarán los datos reseñados en la «declaración de seguro» y se cotejarán con los contenidos en la «declaración de siniestro».

También se comprobará cualquier otra documentación relacionada con la cosecha asegurada.

No obstante, esta revisión y comprobación de documentos puede realizarse también a lo largo del proceso de peritación, si las circunstancias así lo aconsejan.

b) Fase de inspección práctica o de campo.

En esta fase se realizarán las comprobaciones necesarias para la verificación de los daños declarados y se recabarán los datos necesarios para su posterior valoración.

Los datos observados en esta fase se reflejarán en el «documento de inspección inmediata». Dicho documento deberá contener los datos siguientes:

1.º Fecha de la visita y fecha y naturaleza del siniestro.

2.º Identificación de la parcela y comprobación de su superficie y la variedad plantada.

3.º Marco de plantación y número de árboles según variedades.

4.º Estados fenológicos, tanto en el momento de la inspección como en la fecha de ocurrencia del siniestro.

5.º Factores que puedan limitar la capacidad productiva de la parcela y, en su caso, estimación de la misma. Estos factores pueden ser, entre otros, el acaecimiento de siniestros no cubiertos, el incumplimiento de las condiciones técnicas mínimas de cultivo, las características edáficas de la parcela, el porte de los árboles, la abundancia de la floración, etc.

6.º Determinación, en su caso, de los frutos perdidos por el siniestro declarado.

7.º Determinación de la superficie afectada por el siniestro cuando éste no incidiera en la totalidad de la parcela.

8.º Fecha prevista de la recolección.

9.º Cualquier otra circunstancia considerada de interés por alguna de las partes que pudiera servir para una más adecuada valoración de los daños.

Para los siniestros por adversidades climáticas, fauna silvestre e incendio, la inspección inmediata podrá reducirse a una comprobación genérica de la ocurrencia del siniestro.

5.3 Tasación definitiva:

Momento de realización.—La tasación definitiva se efectuará, siempre que sea posible, antes de la recolección, en fechas próximas a la madurez comercial del fruto.

Si el asegurado hubiera procedido a la recolección antes de la tasación definitiva, ésta se realizará sobre muestras-testigo.

Si las muestras-testigo no cumplieran los requisitos exigidos que se establecen en el punto siguiente se reflejarán en el documento de tasación, tanto su tamaño como su disposición, aplicando lo dispuesto en las «Condiciones generales de los contratos de seguro, relativas a los seguros agrícolas» (en lo sucesivo Condiciones Generales), así como las especiales del seguro, suspendiéndose la tasación y no realizándose valoración alguna.

Asimismo, se suspenderá la tasación en la explotación, con pérdida del derecho de indemnización, cuando, tratándose de un siniestro por adversidades climáticas, fauna silvestre e incendio, la suma de la superficie de las parcelas cuyas muestras incumplan las características apuntadas supere el límite determinado en las condiciones especiales.

§ 109 Peritación de daños en la producción de endrino, amparados por el Seguro Agrario Combinado

Del mismo modo, en siniestros de adversidades climáticas, fauna silvestre e incendio, se podrá suspender la tasación en la explotación cuando la suma de las Producciones Reales Finales de las parcelas ya tasadas alcance la Producción Garantizada del conjunto de la explotación.

Muestras-testigo.—Si la tasación de los daños no se hubiera realizado, o no se hubiera llegado a un acuerdo en la misma, y el asegurado tuviera que recolectar, deberá dejar muestras-testigo.

Si las muestras hubiesen perdido su representatividad durante el período preceptivo de mantenimiento, por causas imputables al asegurado, éste perderá el derecho de indemnización dándose por concluida la tasación o tasación contradictoria en su caso.

En los siniestros por pedrisco, las muestras-testigo deberán dejarse únicamente en las parcelas afectadas, mientras que en el resto de siniestros, deberán dejarse en todas las parcelas, hayan sido o no afectadas.

Las características de las muestras-testigo son las siguientes:

Árboles completos sin ningún tipo de manipulación posterior al siniestro que pudiera desvirtuar la comprobación de los daños.

El número de árboles de las muestras-testigo será al menos el 5 % del total de la parcela, con un mínimo de tres árboles.

La distribución de los árboles de las muestras-testigo será uniforme, dejando un árbol de cada 20, a partir de uno elegido aleatoriamente.

En parcelas de más de dos hectáreas se podrán dejar como muestras-testigo filas completas de árboles, dejando al menos una fila de cada veinte, y con un mínimo de dos filas por parcela.

Las muestras-testigo deberán ser representativas del conjunto de la población.

El asegurado mantendrá las muestras-testigo, durante un plazo máximo de 20 días, desde:

La recolección, siempre y cuando la declaración de siniestro se hubiera recibido en la Agrupación Española de Entidades Aseguradoras de los Seguros Agrarios Combinados, S.A. (en adelante Agroseguro) con anterioridad a ese momento.

La recepción de la citada declaración por Agroseguro, si ésta se recibe durante la recolección o en fechas posteriores a la misma.

Si se hubiera iniciado el proceso de tasación contradictoria, el asegurado mantendrá hasta su finalización, las muestras-testigo. Las partes, no obstante, podrán pactar en cualquier momento, siempre que hayan quedado acreditados los elementos materiales de la pericia, el levantamiento de las muestras-testigo.

En la evaluación de los daños sobre muestras-testigo se aplicarán los criterios de muestreo reflejados en el apartado 5.1 de esta norma.

Determinación de la producción real final (PRF).—La PRF podrá obtenerse de las dos maneras siguientes:

Por pesaje de los frutos existentes en las muestras analizadas.

Por conteo de los frutos existentes en las muestras analizadas, a los que se aplicará su peso medio.

En ambos casos el resultado del muestreo se inferirá al total de la población.

Determinación de la producción real esperada (PRE).—Se determinará de acuerdo con la Norma General de Peritación, así como con lo establecido al respecto por las Condiciones Especiales y las propias características de la parcela que puedan afectar a la producción.

Dependiendo del momento de acaecimiento del siniestro, el cálculo de la PRE se realizará de diferente manera:

1. En siniestros acaecidos antes de que sea estable el número de frutos que potencialmente llegarán a recolección:

Se ajustará la PRE a la capacidad productiva considerando, además de la producción asegurable, las condiciones climáticas, vegetativas, de estado sanitario y cultural existentes en ese año, etc, deduciéndose, en todo caso, las pérdidas ocasionadas por siniestros no amparados por el seguro.

§ 109 Peritación de daños en la producción de endrino, amparados por el Seguro Agrario Combinado

2. En siniestros acaecidos después de que sea estable el número de frutos que potencialmente llegarán a recolección:

A efectos del riesgo de pedrisco, la PRE vendrá dada por una de las siguientes expresiones:

a) $PRE = PRF + \text{producción caída a causa del pedrisco.}$

b)

$$PRE = \frac{PRF \times 100}{100 - \% \text{ daño por pedrisco}}$$

A efectos del resto de los riesgos, la PRE se obtendrá como suma de la PRF y las pérdidas en cantidad ocasionadas por los siniestros.

Valoración de los daños.—Se tomarán como referencia los hechos consignados en el documento de inspección inmediata, cuando éste hubiera sido levantado.

Para todos los riesgos únicamente se considerará la pérdida en cantidad.

1. Para siniestro de pedrisco:

Dependiendo del momento de ocurrencia del siniestro, la valoración de los daños producidos por la caída de los frutos será diferente, siendo:

a) Siniestros que hayan ocurrido antes del crecimiento máximo del fruto.

Se tendrá en cuenta la posible recuperación de las pérdidas, a consecuencia del incremento del peso que experimente el resto de los frutos, por la falta de competencia de los frutos derribados por el siniestro.

Las pérdidas vendrán dadas por la diferencia entre la PRE y la PRF, con el límite máximo establecido como consecuencia de aplicar al número de frutos caídos el peso medio de los frutos de dicha variedad.

b) Siniestros ocurridos después del crecimiento máximo del fruto.

Las pérdidas vendrán dadas al dividir el número medio de frutos caídos del árbol entre el número medio de frutos que entran en un kilogramo recolectado.

2. Para siniestro de resto de riesgos:

La citada pérdida se determinará como la diferencia entre la PRE y la PRF sumando a ésta, en su caso, las pérdidas debidas al pedrisco.

Para todos los siniestros el daño causado vendrá dado por la relación entre las pérdidas y la PRE, viniendo expresado como un tanto por ciento de la misma.

$$\% \text{ daño} = \frac{(PRE - PRF) \times 100}{PRE}$$

Deducciones y compensaciones.—El cálculo, en su caso, de las deducciones se realizará según lo dispuesto en las condiciones especiales y la norma general de peritación.

Las compensaciones por pago de las muestras testigo, su mantenimiento u otras a que hubiera lugar, se fijarán de mutuo acuerdo conforme a lo establecido en las condiciones generales y especiales del seguro.

§ 110

Orden PRE/2678/2009, de 29 de septiembre, por la que se aprueba la norma específica de peritación de daños en la producción de membrillo, amparados por el Seguro Agrario Combinado

Ministerio de la Presidencia
«BOE» núm. 239, de 3 de octubre de 2009
Última modificación: sin modificaciones
Referencia: BOE-A-2009-15768

El desarrollo y revisión de las normas de peritación es uno de los pilares básicos para conseguir el objetivo prioritario del sistema de seguros agrarios combinados de mejora de la calidad así como para contribuir a la estabilidad del mismo. La tasación de los siniestros ocasionados sobre las producciones aseguradas conseguirá su máxima efectividad cuando todas las producciones asegurables en el sistema cuenten con su propia norma específica de peritación. En orden a la consecución de este objetivo, considerando que la producción de membrillo no ha contado con norma propia para tasar sus daños específicos, se elabora la norma específica de peritación de daños en la producción de membrillo amparados por el seguro agrario combinado, de conformidad con lo dispuesto en el artículo 26 del Reglamento para aplicación de la Ley 87/1978, de 28 de diciembre, de Seguros Agrarios Combinados, aprobado por Real Decreto 2329/1979, de 14 de septiembre; en cumplimiento de la Orden comunicada del Ministerio de Economía y Hacienda de 27 de diciembre de 1985, por la que se constituye una Comisión para la elaboración de las normas de peritación de siniestros de los seguros agrarios combinados, visto el proyecto de norma específica de peritación de daños en la producción de membrillo, amparados por el seguro agrario combinado, oídas las organizaciones y asociaciones de agricultores, así como las entidades aseguradoras.

En su virtud, a propuesta de las Ministras de Economía y Hacienda y de Medio Ambiente y Medio Rural y Marino, dispongo:

Artículo único. *Aprobación de la norma específica de peritación.*

Se aprueba la norma específica de peritación de daños en la producción de membrillo, amparados por el seguro agrario combinado, que se inserta a continuación.

Disposición final única. *Entrada en vigor.*

La presente Orden Ministerial entrará en vigor el día siguiente al de su publicación en el «Boletín Oficial del Estado».

§ 110 Peritación de daños en la producción de membrillo, amparados por el Seguro Agrario Combinado

ANEJO

Norma específica de peritación de daños en la producción de membrillo, amparados por el Seguro Agrario Combinado.

1. Marco legal.—La presente norma específica de peritación desarrolla la Norma general de peritación de los daños ocasionados sobre las producciones agrícolas amparadas por el seguro agrario combinado, aprobada por Orden PRE/632/2003, de 14 de marzo.

En su aplicación, se cumplirá lo dispuesto en las condiciones especiales de la línea de seguro suscrita.

2. Objeto de la norma.—Esta norma tiene por objeto establecer los criterios que deben aplicarse en la peritación de los siniestros acaecidos sobre las producciones del cultivo de membrillo amparadas por el seguro agrario combinado.

3. Ámbito de aplicación.—Esta norma será de aplicación para la evaluación de los daños producidos por los riesgos amparados en las producciones de membrillo.

4. Definiciones.—Además de las recogidas en la Norma general de peritación anteriormente citada, se aplicarán las que se fijen en las correspondientes condiciones especiales.

5. Procedimiento para la peritación de daños.—La peritación de los daños, con carácter general, requerirá dos tipos de actuación: inspección inmediata y tasación definitiva. No obstante, si la fecha del siniestro o la intensidad de los daños así lo permitieran, se realizaría únicamente la tasación definitiva.

Las comprobaciones y determinaciones de campo se realizarán sobre muestras, que serán tomadas mediante sistema aleatorio simple, sistemático o estratificado.

5.1. Muestreo: Elección de la muestra.—Para la toma de muestras se procederá a:

a) Excluir los árboles comprendidos en las dos primeras líneas de cultivo del contorno de la parcela y de las dos primeras líneas colindantes a elementos permanentes del interior de la misma. Excepcionalmente, cuando estos árboles constituyan una proporción importante de la parcela o de la parte dañada en la misma, las muestras deberán incluir también, y en la misma proporción, los citados árboles.

b) Excluir, igualmente, los árboles que no sean representativos del conjunto muestreado.

c) Realizar muestreos diferenciados para cada una de las variedades que pudiera haber en la parcela siniestrada.

Unidad de muestreo.—Se realizarán muestreos diferentes, según el momento de la visita a la parcela y el siniestro acaecido. Dependiendo del fin del muestreo, la unidad de muestreo será:

Para la determinación de la afección en cantidad, antes de la finalización total del aclareo de los frutos, la unidad de muestreo será el corimbo.

Para la determinación, en tasación definitiva, de la afección o el daño en calidad para el riesgo de pedrisco, la unidad de muestreo será el fruto.

Para la determinación de producciones y para la determinación, después de la finalización total del aclareo de los frutos, de la afección o el daño en cantidad para cualquier riesgo, la unidad de muestreo será el árbol completo.

Número mínimo de muestras a analizar por parcela.—El número mínimo de muestras a analizar por parcela será:

a) Si la unidad de muestreo es el corimbo:

Unidad de muestreo	Producción de la parcela en toneladas						
	Hasta 2	Hasta 5	Hasta 10	Hasta 20	Hasta 40	Hasta 60	Hasta 100
Número de corimbos	25	40	50	65	80	100	120
Tomando las unidades de muestreo en un número de árboles N	N= 2	N= 3	N= 4	N= 5	N= 6	N= 7	N= 8

Suplemento a partir de 100 toneladas: 12 corimbos por cada 10 toneladas de producción.

§ 110 Peritación de daños en la producción de membrillo, amparados por el Seguro Agrario Combinado

b) Si la unidad de muestreo es el fruto:

Unidad de muestreo	Producción de la parcela en toneladas						
	Hasta 2	Hasta 5	Hasta 10	Hasta 20	Hasta 40	Hasta 60	Hasta 100
Número frutos	80	120	200	240	320	400	550
Tomando las unidades de muestreo en un número de árboles N	N= 1	N= 2	N= 2	N= 3	N= 3	N = 4	N = 6

Suplemento a partir de 100 toneladas: 45 frutos por cada 10 toneladas de producción.

Por acuerdo entre las partes, se podrá analizar el número de frutos indicado, pero tomándolos de un número de árboles inferior al indicado en el cuadro anterior.

c) Si la unidad de muestreo es el árbol:

Unidad de muestreo	Producción de la parcela en toneladas						
	Hasta 2	Hasta 5	Hasta 10	Hasta 20	Hasta 40	Hasta 60	Hasta 100
Número de árboles.	3	6	8	10	12	14	16

Suplemento a partir de 100 toneladas: 1 árbol más por cada 10 toneladas de producción.

El muestreo se podrá dar por finalizado, en cualquier momento del proceso, cuando así lo acuerden las partes.

Si hubiera discrepancia respecto de la representatividad de las muestras o los resultados tuvieran gran dispersión, se aumentará el número de muestras (como máximo hasta el doble del número mínimo).

5.2. Inspección inmediata: La inspección inmediata constará de dos fases:

a) Fase de comprobación de documentos: Se comprobarán los datos reseñados en la «Declaración de seguro» y se cotejarán con los contenidos en la «Declaración de siniestro».

También se comprobará cualquier otra documentación relacionada con la cosecha asegurada.

No obstante, esta revisión y comprobación de documentos puede realizarse también a lo largo del proceso de peritación, si las circunstancias así lo aconsejan.

b) Fase de inspección práctica o de campo: En esta fase se realizarán las comprobaciones necesarias para la verificación de los daños declarados y se recabarán los datos necesarios para su posterior valoración.

Los datos observados en esta fase se reflejarán en el «Documento de inspección inmediata». Dicho documento deberá contener los datos siguientes:

1.º Fecha de la visita y fecha y naturaleza del siniestro.

2.º Identificación de la parcela siniestrada y comprobación de su superficie y la variedad plantada.

3.º Marco de plantación y número de árboles según variedades.

4.º Estados fenológicos, tanto en el momento de la inspección como en la fecha de ocurrencia del siniestro.

5.º Factores que puedan limitar la capacidad productiva de la parcela y, en su caso, estimación de la misma. Estos factores pueden ser, entre otros, el acaecimiento de siniestros no cubiertos, el incumplimiento de las condiciones técnicas mínimas de cultivo, las características edáficas de la parcela, el porte de los árboles, la abundancia de floración, etc.

6.º Estimación de la afección en cantidad debida a los siniestros acaecidos en la parcela.

a) Para siniestros ocurridos antes del aclareo de los frutos: En la inspección inmediata se estimará, en tanto por ciento, el límite máximo de pérdidas (LMP) en cantidad causadas por el siniestro. Dicho porcentaje se redondeará a la decena inmediatamente superior.

b) Siniestros posteriores al aclareo de los frutos: Se establecerá el número de frutos perdidos por unidad de muestreo, quedando pendiente para la tasación definitiva su repercusión sobre la producción y la depreciación en calidad, si la hubiere, para los siniestros de pedrisco.

7.º Fecha prevista de recolección.

§ 110 Peritación de daños en la producción de membrillo, amparados por el Seguro Agrario Combinado

8.º Cualquier otra circunstancia considerada de interés por alguna de las partes, que pudiera servir para una más adecuada valoración de los daños.

En el supuesto de siniestros en los primeros estados fenológicos, en la inspección inmediata, las partes podrán pactar, de común acuerdo, la realización de un aclareo de la fruta de forma dirigida con el fin de aminorar en lo posible las consecuencias de siniestro. En todo caso, el asegurado deberá dejar muestras-testigo en la que no se realice dicho aclareo dirigido.

En caso de siniestros que no hayan producido daños en cantidad, o cuando las características del siniestro así lo aconsejen, previo acuerdo de las partes, se podrá realizar únicamente la tasación definitiva.

5.3. Tasación definitiva:

Momento de realización.—La tasación definitiva se efectuará, siempre que sea posible, antes de la recolección, en fechas próximas a la madurez comercial del fruto.

Si el asegurado hubiera procedido a la recolección antes de la tasación definitiva, ésta se realizará sobre muestras-testigo.

Si las muestras-testigo no cumplieran los requisitos exigidos que se establecen en el punto siguiente, se reflejarán en el documento de tasación, tanto su tamaño como su disposición, aplicando lo dispuesto en las «Condiciones generales de los seguros, relativas a los seguros agrícolas» (en lo sucesivo Condiciones generales) así como las especiales del seguro, suspendiéndose la tasación y no realizándose valoración alguna.

Muestras-testigo.—Si la tasación de los daños no se hubiera realizado, o no se hubiera llegado a un acuerdo en la misma, y el asegurado tuviera que recolectar, deberá dejar muestras-testigo.

Si las muestras hubiesen perdido su representatividad durante el período preceptivo de mantenimiento, por causas imputables al asegurado, éste perderá el derecho de indemnización dándose por concluida la tasación o tasación contradictoria en su caso.

Las características de las muestras-testigo son las siguientes:

Árboles completos sin ningún tipo de manipulación posterior al siniestro que pudiera desvirtuar la comprobación de los daños.

El número de árboles de la muestra será al menos el 5% del total de la parcela siniestrada, con un mínimo de 3 árboles.

La distribución de los árboles será uniforme, dejando un árbol de cada 20, a partir de uno elegido aleatoriamente.

En parcelas superiores a 0,50 Ha. y que tengan al menos 9 filas de árboles y 100 árboles por fila, se podrá dejar muestras-testigo en una de cada tres filas y a razón de bloques de 4 árboles cada 25 árboles de la fila.

Las muestras deberán ser representativas del conjunto de la población.

El asegurado mantendrá las muestras-testigo durante un plazo máximo de 20 días desde:

La recolección, siempre y cuando la declaración de siniestro se haya recibido en la Agrupación Española de Entidades Aseguradoras de los Seguros Agrarios Combinados, S.A. (en lo sucesivo Agroseguro), con anterioridad a ese momento.

La recepción de la citada declaración por Agroseguro, si ésta se recibe durante la recolección o en fechas posteriores a la misma.

Si se hubiera iniciado el proceso de tasación contradictoria, el asegurado mantendrá hasta su finalización, las muestras-testigo. Las partes, no obstante, podrán pactar en cualquier momento, siempre que hayan quedado acreditados los elementos materiales de la pericia, el levantamiento de las muestras testigo.

En la evaluación de los daños sobre muestras-testigo, se aplicarán los criterios de muestreo reflejados en el apartado 5.1.de esta norma.

Determinación de la producción real final (PRF).—La PRF podrá obtenerse de las dos siguientes maneras:

Por pesaje de los frutos existentes en las muestras analizadas.

§ 110 Peritación de daños en la producción de membrillo, amparados por el Seguro Agrario Combinado

Por conteo de los frutos existentes en las muestras analizadas, a los que se aplicará su peso medio.

Este valor de la producción real final se utilizará para el cálculo de daños en cantidad para la totalidad de los riesgos. No obstante el valor definitivo de la producción real final podrá ser inferior cuando se hayan producido daños en calidad por pedrisco.

Determinación de la producción real esperada (PRE).—Se determinará con la Norma general de peritación así como con lo establecido al respecto por las condiciones especiales y las propias características de la parcela que puedan afectar a la producción.

La obtención de la producción real esperada de una parcela se realizará de distinto modo dependiendo del momento de acaecimiento del siniestro:

1. En siniestros anteriores al aclareo manual, químico o fisiológico de los frutos, en la tasación definitiva se utilizarán los datos y estimaciones recogidos en la inspección inmediata, es decir, la capacidad productiva estimada para la parcela y el límite máximo de pérdidas (LMP). Se ajustará la capacidad productiva a la producción real esperada, como consecuencia de las condiciones climáticas, vegetativas, de estado sanitario y cultural existentes en el año en la parcela, deduciendo, en todo caso, las pérdidas ocasionadas por siniestros no amparados en el seguro.

2. En siniestros ocurridos después del aclareo manual, químico o fisiológico de los frutos, la producción real esperada se fijará por uno de los siguientes métodos:

Con daños en cantidad:

$$PRE = PRF / [1 - \text{Daño cantidad (*)}]$$

(*) Expresado en tanto por uno

O bien:

$$PRE = PRF + \text{kg. perdidos en cantidad}$$

Sin daños en cantidad:

$$PRE = \text{Aforo de cosecha}$$

No podrá considerarse como producción real esperada, aquélla parte de la misma que no hubiera podido comercializarse legalmente por incumplimiento de las normas de calidad vigentes por causas no imputables a los riesgos garantizados.

Valoración de los daños en cantidad.—En aquellos casos en que el siniestro haya ocurrido antes del aclareo manual, químico o fisiológico de los frutos, la pérdida en cantidad se valorará, como diferencia entre la producción real esperada y la producción real final de la parcela.

Cuando la producción real final sea igual o superior a la menor entre la producción real esperada y la declarada, la pérdida no dará derecho a indemnización alguna por daños en cantidad.

En aquellos casos en que el siniestro se produzca después del primer aclareo manual, químico o fisiológico del árbol, la pérdida en cantidad se obtendrá a partir del pesaje de los frutos perdidos a causa del siniestro o del conteo de los mismos y su multiplicación por el peso medio del fruto en el momento de la recolección.

En ambos casos, la relación entre la pérdida y la producción real esperada dará lugar al porcentaje de daño en cantidad.

Valoración de los daños en calidad.—Se realizará sobre los frutos elegidos como muestra, de la siguiente forma:

1. Se tipificarán los frutos según la sintomatología del daño, de acuerdo a los grupos que figuran en el anexo 1.

No se considerarán en esta valoración los frutos no comercializables por causas no amparadas por el seguro.

2. Inicialmente se establecerá un porcentaje de daño sobre la producción existente en la parcela, aplicando los criterios que figuran en el anexo 1. A este porcentaje lo llamaremos afección. Posteriormente, dicha afección se referirá a la producción real esperada, con lo que se obtendrá el porcentaje de daño en calidad.

§ 110 Peritación de daños en la producción de membrillo, amparados por el Seguro Agrario Combinado

3. El porcentaje de daño en calidad, se multiplicará por un factor «K» de minoración de daños según el anexo 2, cuando existan factores que afecten a la calidad de la partida no imputables al riesgo cubierto, como por ejemplo:

Deficiente estado cultural y sanitario de la parcela.

Falta de desarrollo, coloración, etc., de los frutos para la variedad muestreada.

Defectos del fruto, como manchas heridas, deformaciones, daños de plagas y enfermedades.

Deducciones y compensaciones.—El cálculo, en su caso, de las deducciones, se realizará según lo dispuesto en las condiciones especiales y la Norma general de peritación.

Las compensaciones por pago de las muestras testigo, su mantenimiento u otras a que hubiera lugar, se fijarán de mutuo acuerdo conforme a lo establecido en las condiciones generales y especiales del seguro.

ANEXO 1

Daños en calidad (porcentaje) por siniestro de pedrisco

Calibre del fruto	Grupo de daño	Sintomatología de los frutos	Daño (porcentaje)
>= 80 mm.	A	Sin daños	
	B	Lesiones cicatrizadas cuya superficie total afectada no exceda de 0,25 cm ²	10
	C	Lesiones cicatrizadas cuya superficie total afectada exceda de 0,25 cm ² y lesiones no cicatrizadas.	40
< 80mm.	A	Cualquier sintomatología.	

Se entiende por superficie afectada la zona necrosada de la lesión. El perito podrá tener en cuenta también la decoloración que pueda producirse.

[Se entiende por lesiones cicatrizadas aquellas que sean susceptibles de haber suberificado (cicatrización) en la zona subyacente de la herida en el momento de la recolección.

El perito podrá minorar los daños en función de las características del fruto (epidermis rugosa...]

Observaciones: En el caso de que se produjera la incorporación de la cobertura de nuevos riesgos en el seguro, cuyos daños en calidad no sean asimilables a los recogidos en la tabla precedente, se aplicará, de forma provisional, la valoración de daños que a estos efectos se establezca en las condiciones especiales del seguro.

ANEXO 2

Coefficiente de conversión factor K

Estado sanitario y del cultivo deficiente	0,8
Estado sanitario y del cultivo muy deficiente	0,6

§ 111

Orden PRE/2679/2009, de 29 de septiembre, por la que se aprueba la norma específica de peritación de daños en la producción de patata, amparados por el Seguro Agrario Combinado

Ministerio de la Presidencia
«BOE» núm. 239, de 3 de octubre de 2009
Última modificación: sin modificaciones
Referencia: BOE-A-2009-15769

El desarrollo y revisión de las normas de peritación es uno de los pilares básicos para conseguir el objetivo prioritario del sistema de Seguros Agrarios Combinados de mejora de la calidad así como para contribuir a la estabilidad del mismo. La tasación de los siniestros ocasionados sobre las producciones aseguradas conseguirá su máxima efectividad cuando todas las producciones asegurables en el sistema cuenten con su propia norma específica de peritación. En orden a la consecución de este objetivo, considerando que la producción de patata no ha contado con norma propia para tasar sus daños específicos, se elabora la norma específica de peritación de daños en la producción de patata amparados por el Seguro Agrario Combinado, de conformidad con lo dispuesto en el artículo 26 del Reglamento para aplicación de la Ley 87/1978, de 28 de diciembre, de Seguros Agrarios Combinados, aprobado por Real Decreto 2329/1979, de 14 de septiembre; en cumplimiento de la Orden comunicada del Ministerio de Economía y Hacienda, de 27 de diciembre de 1985, por la que se constituye una Comisión para la elaboración de las normas de peritación de siniestros de los Seguros Agrarios Combinados, visto el proyecto de norma específica de peritación de daños en la producción de patata, amparados por el Seguro Agrario Combinado, oídas las Organizaciones y Asociaciones de Agricultores, así como las Entidades Aseguradoras.

En su virtud, a propuesta de las Ministras de Economía y Hacienda y de Medio Ambiente y Medio Rural y Marino, dispongo:

Artículo único. *Aprobación de la norma específica de peritación.*

Se aprueba la norma específica de peritación de daños en la producción de patata, amparados por el Seguro Agrario Combinado, que se inserta a continuación.

Disposición final única. *Entrada en vigor.*

La presente Orden Ministerial entrará en vigor el día siguiente al de su publicación en el «Boletín Oficial del Estado».

ANEJO**Norma específica de peritación de daños en la producción de patata, amparados por el Seguro Agrario Combinado**

1. Marco legal.—La presente norma específica de peritación se dicta como desarrollo de la Norma general de peritación de los daños ocasionados sobre las producciones agrícolas amparados por el seguro agrario combinado, aprobada por Orden PRE/632/2003, de 14 de marzo.

En su aplicación, se cumplirá lo dispuesto en el condicionado de la línea de seguro suscrita.

2. Objeto de la norma.—Esta norma tiene por objeto establecer los criterios y el procedimiento para la determinación de los daños ocasionados sobre las producciones de patata amparadas por el Seguro Agrario Combinado.

3. Ámbito de la norma.—Esta norma se aplicará a todas las líneas de seguro de patata incluidas en los planes anuales de seguros.

4. Definiciones.—Además de las recogidas en la norma general de peritación anteriormente citada, se aplicarán las que se fijen en las correspondientes condiciones especiales.

5. Procedimiento para la peritación de daños.—La peritación de los daños, con carácter general, requerirá de dos tipos de actuación: inspección inmediata y tasación definitiva. No obstante, si la fecha del siniestro o la intensidad de los daños así lo permitieran, se realizaría únicamente la tasación definitiva.

Las comprobaciones y determinaciones de campo se realizarán sobre muestras, que serán tomadas mediante sistema aleatorio simple, sistemático o estratificado.

5.1 Muestreo

Elección de la muestra.—Para la toma de muestras se observarán los siguientes criterios:

a) Excluir las plantas comprendidas en las dos primeras líneas de cultivo de los márgenes y en las colindantes a elementos permanentes del interior de la parcela (caminos, edificaciones). Excepcionalmente, cuando las plantas de estas líneas de cultivo constituyan una proporción importante de la parcela o de la parte dañada de la misma, las muestras comprenderán también, y en la misma proporción, a estas plantas.

b) Excluir aquellas plantas que no sean representativas de la población.

Unidad de muestreo.—La unidad de muestreo será el conjunto de plantas comprendidas en una longitud de 2 metros de la línea de cultivo.

Número mínimo de muestras a analizar por parcela.—Se analizarán, al menos, dos muestras para las parcelas de superficie igual o inferior a una hectárea.

Se añadirá, al menos, una muestra por cada hectárea en exceso de la superficie de la primera hectárea.

5.2 Inspección inmediata.—Este tipo de actuación constará de dos fases:

a) Fase de comprobación de documentos: Se comprobarán los datos reseñados en la declaración de seguro y se cotejarán con los reflejados en la declaración de siniestro.

b) Fase de inspección práctica o de campo: Se realizarán sobre las parcelas afectadas las comprobaciones necesarias para conocer la naturaleza del siniestro, verificar los daños declarados y recabar los datos necesarios para su posterior valoración.

Los datos observados en esta fase se llevarán al documento de inspección inmediata, que deberá contener lo siguiente:

1.º Fecha de realización de la inspección y fecha y naturaleza del siniestro.

2.º Identificación de las parcelas y comprobación de sus superficies, así como variedad, marco de plantación y fecha de siembra.

3.º Comprobación de la modalidad contratada y su adecuación a la fecha de siembra.

4.º Estado fenológico en la parcela en el momento de la inspección y en el momento del siniestro, de acuerdo con el anexo 1.

5.º En su caso, determinación del límite máximo de pérdidas (LMP) por pérdida de masa foliar debida al siniestro. Para ello, se deberá determinar primeramente la pérdida de

superficie foliar. Con este dato y el estado fenológico de la parcela en el momento del siniestro, se obtendrá, mediante la aplicación de las tablas de los anexos 2 ó 3, según proceda, el citado límite máximo de pérdidas.

6.º En su caso, determinación de los daños por pérdida total de plantas.

7.º Fecha prevista de recolección.

8.º Factores que puedan limitar la capacidad productiva de la parcela y, en su caso, estimación de la misma. Estos factores pueden ser, entre otros, el acaecimiento de siniestros no cubiertos, el incumplimiento de las condiciones técnicas mínimas de cultivo, las características edáficas de la parcela, etc.

9.º Cualquier otra circunstancia considerada de interés por el perito, o el asegurado, que pueda servir para una más adecuada peritación de daños.

5.3 Tasación definitiva.

Momento de realización.—Se efectuará, siempre que sea posible, antes de la recolección.

De no haberse efectuado la tasación antes de la recolección, ésta se realizará sobre muestras-testigo.

Si las muestras-testigo no cumplieran los requisitos exigidos, que se establecen a continuación se reflejará en el documento de tasación el tamaño y la disposición de la muestra presente, aplicándose lo dispuesto en las condiciones generales y especiales reguladoras.

Muestras-testigo.—Si la tasación de los daños no se hubiera realizado o no se hubiera llegado a un acuerdo, y el asegurado tuviera que proceder a la recolección, deberá dejar muestras-testigo de las siguientes características, a salvo de lo que al respecto dispongan las Condiciones Especiales.

Las muestras testigo deberán tener las siguientes características:

Su tamaño será, al menos, el 5% del total de plantas de la parcela.

Su distribución será uniforme por la superficie de la parcela, dejando dos líneas de cultivo completas por cada 40, siendo el número mínimo de líneas de cultivo a dejar de dos.

En cualquier caso, además de lo anterior, las muestras deberán ser representativas del conjunto de la población.

Las plantas que forman la muestra no deberán haber sufrido ningún tipo de manipulación que pudiera desvirtuar la comprobación de los daños.

Si la declaración de siniestro se hubiera recibido en la Agrupación Española de Entidades Aseguradoras de los Seguros Agrarios Combinados, S. A., (en adelante Agroseguro), antes del inicio de la recolección, el asegurado estará obligado a mantener las muestras durante 20 días, desde el inicio de la recolección.

Si Agroseguro hubiera recibido la declaración de siniestro durante la recolección o en fechas posteriores a la misma, el asegurado está obligado a mantener la muestra testigo durante 20 días, contados a partir de la fecha de la recepción de la declaración de siniestro por Agroseguro.

Si se hubiera iniciado el procedimiento de tasación contradictoria, el asegurado mantendrá en todo caso y hasta su finalización las muestras testigo, salvo que las partes acordaran su levantamiento.

Si las muestras hubiesen perdido su representatividad durante el transcurso de la peritación contradictoria, por causas imputables al asegurado, se aplicará lo dispuesto en las Condiciones Generales y Especiales.

En la evaluación de los daños sobre muestras-testigo, se aplicarán los criterios de muestreo reflejados en el apartado 5.2 de esta norma.

Producción real final (PRF).—La PRF se obtendrá pesando el conjunto de los tubérculos comerciales, susceptibles de recolección por procedimientos técnicamente adecuados, comprendidos en cada unidad de muestreo y se inferirá el dato a la superficie total:

$$PRF \text{ (kg)} = \text{Peso tubérculos (kg/m}^2\text{)} \times 10.000 \text{ (m}^2\text{/ ha)} \times \text{Superficie (ha)}$$

Producción real esperada (PRE).—La PRE se determinará considerando los criterios que se indican seguidamente:

a) Se obtendrá el producto de los siguientes factores:

Número de plantas productivas existentes en el momento inmediatamente anterior al siniestro (plantas /ha).

N.º medio de tubérculos esperado por planta en el momento inmediatamente anterior al siniestro (tubérculos/planta) en función del estado vegetativo y cultural de la parcela.

Peso medio del tubérculo comercial (kg/tubérculo) aplicable a la parcela en función de su estado vegetativo y cultural.

b) Se obtendrá el resultado de la siguiente relación:

$$\frac{\text{PRF} \times 100}{100 - \% \text{LMP}}$$

c) Los dos valores anteriores servirán de base al perito para el ajuste de la capacidad productiva a la producción real esperada, como consecuencia de las condiciones climáticas y vegetativas, y el estado sanitario y cultural existentes en la parcela, deduciendo las pérdidas ocasionadas por siniestros no amparados por el seguro.

No podrá considerarse como integrante de la producción real esperada, la que antes de la finalización del periodo de garantía no cumpliera las características comerciales típicas de variedad exigidas por las Normas de Calidad a consecuencia de siniestros no amparados.

Determinación del daño en cantidad.–El daño en cantidad se obtendrá mediante la siguiente expresión:

$$\text{DAÑO (\%)} = \frac{(\text{PRE}-\text{PRF}) \times 100}{\text{PRE}}$$

Deducciones y compensaciones.–El cálculo, en su caso, de las deducciones, se realizará según lo dispuesto en las condiciones especiales del seguro.

Las compensaciones a que hubiera lugar, se fijarán de mutuo acuerdo conforme a lo establecido en las condiciones generales y especiales del seguro.

ANEXO 1

Estados Fenológicos

Estado 1. Brotación del tubérculo.

Estado 2. Emergencia o nascencia. Desarrollo de las dos primeras hojas.

Estado 3. Desarrollo de tallos primarios: formación y elongación de estolones.

Estado 4. Inicio de tuberización. Engrosamiento de las primeras puntas de los estolones.

Tubérculos tamaño guisante (< 1 cm de grosor).

Estado 5. Aparición de botones florales en tallos primarios; tubérculos ≥ 1 y < 3 cm de grosor.

Estado 6. Flores de tallos primarios abiertas; elongación rápida de tallos secundarios con formación de botones florales; tubérculos ≥ 3 y < 5 cm de grosor.

Estado 7. Las flores de tallos primarios han completado su desarrollo y comienzan a caerse. Flores abiertas en tallos secundarios y presencia de botones florales en tallos terciarios; tubérculos ≥ 5 y < 7 cm de grosor.

Estado 8. Todas las flores de tallos primarios y la mayor parte de las flores de tallos secundarios han caído. Flores abiertas en tallos terciarios. Considerable crecimiento lateral. Tubérculos ≥ 7 cm de grosor.

Estado 9. Masa final completa. Comienzo del amarilleamiento de las hojas. Comienzo del endurecimiento de la piel. El 95 % de tubérculos está en ese estado.

Estado 10. Desecación completa de la planta y maduración del tubérculo.

Aclaraciones a la tabla: Se entiende que una planta ha alcanzado un cierto estado fenológico, cuando lo haya alcanzado su elemento más adelantado. Así, si una planta tiene tres estolones y en uno de ellos ya ha comenzado el engrosamiento, se entiende que ha alcanzado el estado fenológico 4.

§ 111 Peritación de daños en la producción de patata, amparados por el Seguro Agrario Combinado

El estado fenológico de una parcela, o de un estrato, en su caso, será el correspondiente al estado más frecuente de las plantas de la población.

ANEXO 2

Límite máximo de pérdidas (LMP) por pérdida de superficie foliar. Ciclos tardíos, media estación y patata de siembra:

Estado Fenológico	Pérdida foliar										
	-										
	(Porcentaje)										
	10	20	30	40	50	60	70	80	90	100	
1	0	0	0	0	0	0	0	0	0	0	0
2	0	0	0	0	0	0	0	0	0	0	0
3	2	4	6	8	10	13	16	19	22	25	
4	3	6	9	12	15	19	23	27	31	35	
5	3	7	10	13	17	22	28	33	39	45	
6	4	9	13	18	22	28	34	40	46	52	
7	4	9	13	18	22	27	32	37	42	47	
8	3	6	8	11	14	17	20	24	27	30	
9	1	2	3	4	5	6	7	8	9	10	
10	0	0	0	0	0	0	0	0	0	0	

ANEXO 3

Límite máximo de pérdidas (LMP) por pérdida de superficie foliar. Ciclos de patata temprana y extratemprana:

Estado Fenológico	Pérdida foliar										
	-										
	(Porcentaje)										
	10	20	30	40	50	60	70	80	90	100	
1	0	0	0	0	0	0	0	0	0	0	0
2	0	0	0	0	0	0	0	0	0	0	0
3	2	4	6	8	10	13	16	19	22	25	
4	0	10	14	19	24	29	33	38	43	48	
5	0	12	16	22	28	33	40	44	50	54	
6	0	12	18	24	30	36	43	48	54	60	
7	0	0	12	16	20	24	29	33	37	41	
8	0	0	0	9	11	13	16	18	20	22	
9	0	0	0	0	0	0	0	0	0	0	

§ 112

Orden PRE/3327/2009, de 10 de diciembre, por la que se aprueba la norma específica de peritación de daños en la producción de alcachofa, amparados por el seguro agrario combinado

Ministerio de la Presidencia
«BOE» núm. 299, de 12 de diciembre de 2009
Última modificación: sin modificaciones
Referencia: BOE-A-2009-19991

El desarrollo y revisión de las normas de peritación es uno de los pilares básicos para conseguir el objetivo prioritario del sistema de Seguros Agrarios Combinados de mejora de la calidad así como para contribuir a la estabilidad del mismo. La tasación de los siniestros ocasionados sobre las producciones aseguradas conseguirá su máxima efectividad cuando todas las producciones asegurables en el sistema cuenten con su propia norma específica de peritación. En orden a la consecución de este objetivo, considerando que la producción de alcachofa no ha contado con norma propia para tasar sus daños específicos, se elabora la norma específica de peritación de daños en la producción de alcachofa amparados por el Seguro Agrario Combinado, de conformidad con lo dispuesto en el artículo 26 del Reglamento para aplicación de la Ley 87/1978, de 28 de diciembre, de Seguros Agrarios Combinados, aprobado por Real Decreto 2329/1979, de 14 de septiembre; en cumplimiento de la Orden comunicada del Ministerio de Economía y Hacienda de 27 de diciembre de 1985, por la que se constituye una Comisión para la elaboración de las normas de peritación de siniestros de los Seguros Agrarios Combinados, visto el proyecto de norma específica de peritación de daños en la producción de alcachofa, amparados por el Seguro Agrario Combinado, oídas las Organizaciones y Asociaciones de Agricultores, así como las Entidades Aseguradoras.

En su virtud, a propuesta de las Ministras de Economía y Hacienda y de Medio Ambiente y Medio Rural y Marino, dispongo:

Artículo único. *Aprobación de la norma específica de peritación.*

Se aprueba la norma específica de peritación de daños en la producción de alcachofa, amparados por el Seguro Agrario Combinado, que se inserta a continuación.

Disposición final única. *Entrada en vigor.*

La presente Orden Ministerial entrará en vigor el día siguiente al de su publicación en el «Boletín Oficial del Estado».

§ 112 Peritación de daños en la producción de alcachofa, amparados por el seguro agrario combinado

Norma específica de peritación de daños en la producción de alcachofa, amparados por el seguro agrario combinado

1. Marco legal

La presente norma específica de peritación desarrolla la Norma general de peritación de los daños ocasionados sobre las producciones agrícolas, amparados por el seguro agrario combinado, aprobada por la Orden PRE/632/2003, de 14 de marzo.

En su aplicación, se cumplirá lo dispuesto en las condiciones especiales de la línea de seguro suscrita.

2. Objeto de la norma

Esta norma tiene por objeto establecer los criterios que deben aplicarse en la peritación de los siniestros acaecidos sobre la producción del cultivo de la alcachofa amparado por el seguro agrario combinado.

3. Ámbito de la norma

Esta norma será de aplicación para la evaluación de los daños producidos por los riesgos amparados en las líneas de seguro de alcachofa incluidas en los planes anuales de seguros.

4. Definiciones

Además de las recogidas en la norma general de peritación anteriormente citada, se aplicarán las que se fijen en las correspondientes condiciones especiales.

Todas las referencias a días en esta norma, se entienden referidas a días naturales.

5. Procedimiento para la peritación de daños

La peritación de los daños, con carácter general, requerirá de dos tipos de actuación: Inspección inmediata y tasación definitiva. No obstante, si la fecha del siniestro o la intensidad de los daños así lo permitieran, se realizaría únicamente la tasación definitiva.

Las comprobaciones y determinaciones de campo se realizarán sobre muestras, que serán tomadas mediante sistema aleatorio simple, sistemático o estratificado.

5.1 Muestreo.

Elección de la muestra.–Para la toma de muestras se observarán los siguientes criterios:

a) Excluir las plantas comprendidas en las dos primeras líneas de cultivo de los márgenes y en las colindantes a elementos permanentes del interior de (caminos, edificaciones...) Excepcionalmente, cuando las plantas de estas líneas de cultivo constituyan una proporción importante de la parcela o de las partes dañadas de la misma, las muestras comprenderán también y en la misma proporción, a estas plantas.

b) Excluir aquellas plantas que no sean representativas de la población.

Unidad de muestreo.–La unidad de muestreo estará compuesta por 10 plantas consecutivas.

Número mínimo de muestras a analizar por parcela.–Se analizarán, al menos, dos unidades de muestreo para las parcelas de superficie igual o inferior a una hectárea.

En parcelas de más de una hectárea se añadirá, al menos, una unidad de muestreo por cada hectárea o fracción que supere a la primera hectárea.

El muestreo se podrá dar por finalizado, en cualquier momento del proceso cuando así lo acuerden las partes.

Si hubiera discrepancia respecto de la representatividad de las muestras o los resultados tuvieran gran dispersión, se aumentará el número de muestras (como máximo hasta el doble del número mínimo).

5.2 Inspección inmediata.–La inspección inmediata constará de dos fases:

§ 112 Peritación de daños en la producción de alcachofa, amparados por el seguro agrario combinado

a) Fase de comprobación de documentos: Se comprobarán los datos reseñados en la «declaración de seguro» y se cotejarán con los reflejados en la «declaración de siniestro».

También se comprobará cualquier otra documentación relacionada con la cosecha asegurada.

No obstante, esta revisión y comprobación de documentos puede realizarse también a lo largo del proceso de peritación, si las circunstancias así lo aconsejan.

b) Fase de inspección práctica o de campo: En esta fase se realizarán las acciones necesarias para conocer la naturaleza del siniestro, para verificar los daños declarados y para recabar los datos necesarios para su posterior valoración.

Los datos observados en esta fase se reflejarán en el «documento de inspección inmediata». Dicho documento deberá contener los datos siguientes:

1.º Fecha de la visita y fecha y naturaleza del siniestro.

2.º Identificación de la parcela, comprobación de su superficie, variedad, marco y fecha de siembra o plantación.

3.º Determinación, cuando proceda, de la producción recolectada, hasta el momento de la ocurrencia del siniestro.

4.º Peso medio de los capítulos, si ello es posible.

5.º Estimación, si procede, del grado de afección del siniestro en órganos distintos del producto asegurado (partes vegetativas de la planta) para una posterior valoración y cuantificación de la repercusión de estos daños, sobre el producto asegurado en los siguientes términos:

I. Tronchado, rotura o pérdida de tallos o brotes de la planta, que pueda suponer una pérdida de la producción a obtener.

II. Incisiones o magulladuras en brotes o tallos, así como pérdida de superficie foliar de la planta, que puedan incidir en un menor tamaño o peso del producto en aquellos capítulos de recolección posterior al siniestro.

6.º Factores que puedan limitar la capacidad productiva de la parcela. Estos factores pueden ser, entre otros, el acontecimiento de siniestros no cubiertos, el incumplimiento de las condiciones técnicas mínimas de cultivo, etc.

7.º Fecha prevista de la recolección.

8.º Cualquier otra circunstancia considerada de interés por alguna de las partes, que pueda servir para una más adecuada valoración de los daños.

5.3 Tasación definitiva.

Momento de su realización.—Se efectuará siempre que sea posible, antes de la siguiente recolección posterior al siniestro.

Si el asegurado hubiera procedido a la recolección antes de la tasación definitiva, ésta se realizará sobre muestras-testigo.

Si las muestras-testigo no cumplieran los requisitos exigidos que se establecen en el punto siguiente, se reflejará en el documento de tasación, tanto su tamaño como su disposición, aplicando lo dispuesto en las «Condiciones generales de los contratos de seguro, relativas a los seguros agrícolas» (en lo sucesivo Condiciones Generales) así como las especiales del seguro, suspendiéndose la tasación y no realizándose valoración alguna.

Muestras testigo.—Si la tasación de los daños no se hubiera realizado, o no se hubiera llegado a un acuerdo en la misma, y el asegurado tuviera que recolectar, deberá dejar muestras-testigo.

Si las muestras hubiesen perdido su representatividad durante el período preceptivo de mantenimiento, por causas imputables al asegurado, éste perderá el derecho de indemnización dándose por concluida la tasación o tasación contradictoria en su caso.

Las características de las muestras-testigo son las siguientes:

a) Su tamaño será, al menos el 5% del total de plantas de la parcela.

b) Su distribución será uniforme por la superficie de la parcela, dejando una línea de cultivo completa por cada 20.

c) En cualquier caso, además de lo anterior, las muestras deberán ser representativas del conjunto de la población.

§ 112 Peritación de daños en la producción de alcachofa, amparados por el seguro agrario combinado

d) Las plantas que forman la muestra no deberán haber sufrido ningún tipo de manipulación que pudiera desvirtuar la comprobación de los daños.

El asegurado mantendrá las muestras-testigo, durante un plazo máximo de 20 días desde:

a) La recolección, siempre y cuando la declaración de siniestro se hubiera recibido en la Agrupación Española de Entidades Aseguradoras de los Seguros Agrarios Combinados, S.A. (en adelante Agroseguro) con anterioridad a este momento.

b) La recepción de la citada declaración por Agroseguro, si esta se recibe durante la recolección o en fechas posteriores a la misma.

Si se hubiera iniciado el procedimiento de tasación contradictoria, el asegurado mantendrá hasta su finalización, las muestras-testigo. Las partes, no obstante, podrán pactar en cualquier momento, siempre que hayan quedado acreditados los elementos materiales de la pericia, el levantamiento de las muestras-testigo.

En la evaluación de los daños sobre muestras-testigo, se aplicarán los criterios de muestreo reflejados en el apartado 5.1 de esta norma.

Determinación de la producción real final (PRF).—La PRF se obtendrá pesando el conjunto de los capítulos comerciales, susceptibles de recolección por procedimientos técnicamente adecuados, comprendidos en cada unidad de muestreo (según se define en el apartado 5.1 de esta norma) y se inferirá el dato a la superficie total:

$$PRF \text{ (kg)} = \text{Peso de capítulos (kg/ m}^2\text{)} \times 10.000 \text{ m}^2\text{/ha} \times \text{superficie (ha)}$$

Determinación de la producción real esperada (PRE).—La PRE se determinará tomando como base los valores que se indican seguidamente:

A) El producto de los siguientes factores:

Número de plantas productivas existentes en el momento inmediatamente anterior al siniestro (plantas/ha).

Número medio de capítulos esperables por planta antes del siniestro (capítulos/planta) en función del estado vegetativo y cultural de la parcela.

Peso medio del capítulo comercial (kg/capítulo) aplicable a la parcela en función de su estado vegetativo y cultural.

Superficie de la parcela (ha).

B) La aplicación de la siguiente relación:

$$\frac{PFR \times 100}{100 - \text{porcentaje daños en cantidad}}$$

C) La suma de la producción recolectada hasta el momento de la última visita (determinable por el número de asientos que hay en la planta), la producción comercial que queda por recolectar hasta el final del periodo de garantía y, en su caso, la pérdida en cantidad determinada en siniestros anteriores.

Los valores anteriores servirán de base al perito para el ajuste de la capacidad productiva a la producción real esperada, como consecuencia de las condiciones climáticas y vegetativas y el estado sanitario y cultural existentes ese año, deduciendo las pérdidas ocasionadas por siniestros no amparados por el seguro.

No podrá considerarse como integrante de la producción real esperada la que antes de la finalización del periodo de garantía no cumpliera las características comerciales típicas de variedad exigidas por las Normas de Calidad.

Determinación del daño en cantidad.—El daño en cantidad es el originado por la pérdida total de capítulos por la incidencia directa de los riesgos cubiertos por la declaración de seguro. Este daño en cantidad se obtendrá siguiendo los siguientes pasos:

Conteo de los capítulos perdidos o destruidos por la incidencia directa del agente causante del daño sobre el producto asegurado en la muestra analizada.

Estimación de los capítulos perdidos como consecuencia del siniestro por rotura o pérdida de brotes o tallos en la muestra analizada.

§ 112 Peritación de daños en la producción de alcachofa, amparados por el seguro agrario combinado

Determinación de las plantas totalmente perdidas.

Suma de las pérdidas obtenidas en los tres pasos anteriores. Esta suma será la producción perdida en cantidad.

Por lo tanto el daño en cantidad se obtendrá mediante la siguiente expresión:

$$\text{DAÑO EN CANTIDAD (\%)} = \frac{\text{Producción perdida en cantidad}}{\text{PRE}} \times 100$$

Determinación del daño en calidad.–Se realizará sobre las plantas muestreadas, de la siguiente forma:

1. Se tipificarán los capítulos existentes en las plantas, según la sintomatología del daño, de acuerdo con los anexos de valoración 2, 3, 4 y 5.

No se considerarán en esta valoración los capítulos no comerciales por causas no amparadas por el seguro, así como aquellos que por su desarrollo no fueran a alcanzar al final de las garantías, las características (tamaño, color...), propias de la variedad.

Quedan excluidos los capítulos terceros salvo que en el momento del siniestro fueran comerciales.

2. La pérdida en calidad se fijará aplicando los daños que figuran en el anexo correspondiente, deduciéndose, cuando proceda, las pérdidas ya cuantificadas en siniestros anteriores.

3. El porcentaje de daño en calidad, se multiplicará por un factor «K» de minoración de daños según el anexo 1, cuando existan factores que afecten a la calidad de la partida, no imputables al riesgo cubierto como por ejemplo:

Deficiente estado sanitario y cultural de la parcela.

Falta de desarrollo, o de la coloración propia de la variedad asegurada.

Defectos en los capítulos, como manchas, heridas, deformaciones, daños de plagas y enfermedades.

Tanto para consumo en fresco como para destino industrial, los daños en calidad así obtenidos se aplicarán a la producción que resta de la Producción Real Esperada, una vez deducidos los daños en cantidad. La pérdida resultante se referirá a la Producción Real Esperada de la parcela, obteniéndose un porcentaje final de daños en calidad.

Daños Totales.–La pérdida total será la suma de las pérdidas en cantidad y en calidad, expresadas en porcentaje sobre la producción real esperada de la parcela.

Deducciones y compensaciones.–El cálculo, en su caso, de las deducciones, se realizará según lo dispuesto en las condiciones especiales del seguro.

Las compensaciones a que hubiera lugar, se fijarán de mutuo acuerdo conforme a lo establecido en las condiciones generales y especiales del seguro.

ANEXO 1

Coefficientes de conversión factor K

Descripción de calidades	Coefficientes
Estado sanitario y del cultivo deficiente.	0,8
Estado sanitario y del cultivo muy deficiente.	0,6

ANEXO 2

Daños en calidad (%) por helada (1) para el área I, según se fija en la orden correspondiente del MARM (2)

Grupo	Sintomatología	Daño (%)
A	Capítulos sin daño.	0
B	Manchas superficiales en las brácteas del capítulo que no afectan a más de 1/3 de la superficie del mismo.	15

§ 112 Peritación de daños en la producción de alcachofa, amparados por el seguro agrario combinado

Grupo	Sintomatología	Daño (%)
C	Manchas superficiales en las brácteas del capítulo que afectan a más de 1/3 de la superficie del mismo.	30
D	Daños internos de helada que afectan al tallo del capítulo de tamaño comercial, sin afectar al corazón de éste.	60
E	Capítulos totalmente depreciados sin ningún aprovechamiento industrial, o que al no haber alcanzado su total desarrollo han sido afectados en el tallo o en el corazón.	100

(1) Esta tabla servirá también para valorar los daños cubiertos para otros riesgos que puedan ocasionar la misma sintomatología.

(2) Orden anual del MARM por el que se definen las producciones y los rendimientos asegurables, las condiciones técnicas mínimas del cultivo, el ámbito de aplicación, los periodos de garantía, las fechas de suscripción y los precios unitarios en relación con el seguro combinado y de daños excepcionales en alcachofa.

ANEXO 3

Daños en calidad (%) por helada (3) para el área II según se fija en la Orden correspondiente del MARM (4)

Grupo	Sintomatología	Daño (%)
A	Capítulos sin daño.	0
B	Manchas superficiales en las brácteas del capítulo que no afectan a más de 1/3 de la superficie del mismo.	30
C	Manchas en las brácteas del capítulo que afectan a más de 1/3 de la superficie del mismo.	60
D	Daños internos de helada que afectan al tallo del capítulo de tamaño comercial, sin afectar al corazón de éste. Manchas en las brácteas del capítulo que afectan a más de 2/3 de la superficie del mismo cuando su destino sea la comercialización en fresco.	90
E	Capítulos totalmente depreciados sin ningún aprovechamiento industrial, o que al no haber alcanzado su total desarrollo han sido afectados en el tallo o en el corazón.	100

(3) Esta tabla servirá también para valorar los daños cubiertos para otros riesgos que puedan ocasionar la misma sintomatología.

(4) Orden anual del MARM por el que se definen las producciones y los rendimientos asegurables, las condiciones técnicas mínimas del cultivo, el ámbito de aplicación, los periodos de garantía, las fechas de suscripción y los precios unitarios en relación con el seguro combinado y de daños excepcionales en alcachofa.

En campo se determinará el destino de la producción según sea industria o fresco dependiendo del tamaño de los capítulos y su conformación.

ANEXO 4

Daños en calidad (%) por helada (5) para el área III según se fija en la Orden correspondiente del MARM (6)

Grupo	Sintomatología	Daño (%)
A	Capítulos sin daño. Capítulos de tamaño comercial con manchas en las brácteas o daños internos de helada que afectan solo al tallo del capítulo, sin afectar al corazón de éste.	0
B	Capítulos totalmente depreciados sin ningún aprovechamiento industrial, o que al no haber alcanzado su total desarrollo han sido afectados en el tallo o en el corazón del capítulo.	100

(5) Esta tabla servirá también para valorar los daños cubiertos para otros riesgos que puedan ocasionar la misma sintomatología.

(6) Orden anual del MARM por el que se definen las producciones y los rendimientos asegurables, las condiciones técnicas mínimas del cultivo, el ámbito de aplicación, los periodos de garantía, las fechas de suscripción y los precios unitarios en relación con el seguro combinado y de daños excepcionales en alcachofa

§ 112 Peritación de daños en la producción de alcachofa, amparados por el seguro agrario combinado

ANEXO 5

Daños en calidad (%) por pedrisco (7)

Grupo	Sintomatología	Daño (%)
A	Capítulos sin daño. Impactos de pedrisco u otro tipo de daños en brácteas exteriores y tallos que no afecten a más de un 10 % de las brácteas.	0
B	Impactos superficiales u otro tipo de daños en las brácteas de los capítulos que no afectan a más de 1/3 de su superficie y sin impactos en el tallo que afecten al desarrollo del capítulo.	30
D	Impactos superficiales en las brácteas del capítulo que afectan a más de 1/3 de su superficie o al tallo del mismo, pero siempre que el capítulo alcance un tamaño que sirva para el aprovechamiento industrial.	90
E	Capítulos totalmente depreciados sin ningún aprovechamiento industrial, o que no alcancen tamaño para aprovechamiento de industria.	100

(7) Esta tabla servirá también para valorar los daños cubiertos para otros riesgos que puedan ocasionar la misma sintomatología.

§ 113

Orden PRE/3328/2009, de 10 de diciembre, por la que se aprueba la norma específica de peritación de daños en la producción de arroz, amparados por el seguro agrario combinado

Ministerio de la Presidencia
«BOE» núm. 299, de 12 de diciembre de 2009
Última modificación: sin modificaciones
Referencia: BOE-A-2009-19992

El desarrollo y revisión de las normas de peritación es uno de los pilares básicos para conseguir el objetivo prioritario del sistema de Seguros Agrarios Combinados de mejora de la calidad así como para contribuir a la estabilidad del mismo. La tasación de los siniestros ocasionados sobre las producciones aseguradas conseguirá su máxima efectividad cuando todas las producciones asegurables en el sistema cuenten con su propia norma específica de peritación. En orden a la consecución de este objetivo, considerando que la producción de arroz no ha contado con norma propia para tasar sus daños específicos, se elabora la norma específica de peritación de daños en la producción de arroz amparados por el Seguro Agrario Combinado, de conformidad con lo dispuesto en el artículo 26 del Reglamento para aplicación de la Ley 87/1978, de 28 de diciembre, de Seguros Agrarios Combinados, aprobado por Real Decreto 2329/1979, de 14 de septiembre; en cumplimiento de la Orden comunicada del Ministerio de Economía y Hacienda de 27 de diciembre de 1985, por la que se constituye una Comisión para la elaboración de las normas de peritación de siniestros de los Seguros Agrarios Combinados, visto el proyecto de norma específica de peritación de daños en la producción de arroz, amparados por el Seguro Agrario Combinado, oídas las Organizaciones y Asociaciones de Agricultores, así como las Entidades Aseguradoras.

En su virtud, a propuesta de las Ministras de Economía y Hacienda y de Medio Ambiente y Medio Rural y Marino, dispongo:

Artículo único. *Aprobación de la norma específica de peritación.*

Se aprueba la norma específica de peritación de daños en la producción de arroz, amparados por el Seguro Agrario Combinado, que se inserta a continuación.

Disposición final única. *Entrada en vigor.*

La presente Orden Ministerial entrará en vigor el día siguiente al de su publicación en el «Boletín Oficial del Estado».

NORMA ESPECÍFICA DE PERITACIÓN DE DAÑOS EN LA PRODUCCIÓN DE ARROZ, AMPARADOS POR EL SEGURO AGRARIO COMBINADO

1. Marco legal.—La presente norma específica de peritación se dicta como desarrollo de la Norma general de peritación de los daños ocasionados sobre las producciones agrícolas

amparadas por el seguro agrario combinado, aprobada por Orden PRE/632/2003, de 14 de marzo.

En su aplicación, se cumplirá lo dispuesto en el condicionado de la línea de seguro suscrita.

2. Objeto de la norma.—Esta norma tiene por objeto establecer los criterios y el procedimiento para la determinación de los daños ocasionados sobre las producciones de arroz amparadas por el Seguro Agrario Combinado.

3. Ámbito de la norma.—Esta norma se aplicará a todas las líneas de seguro de arroz incluidas en los planes anuales de seguros.

4. Definiciones.—Además de las recogidas en la norma general de peritación anteriormente citada, se aplicarán las que se fijen en las correspondientes condiciones especiales.

5. Procedimiento para la peritación de daños.—La peritación de los daños, con carácter general, requerirá de dos tipos de actuación: inspección inmediata y tasación definitiva. No obstante, si la fecha del siniestro o la intensidad de los daños así lo permitieran, se realizaría únicamente la tasación definitiva.

Las comprobaciones y determinaciones de campo se realizarán sobre muestras, que serán tomadas mediante sistema aleatorio simple, sistemático o estratificado.

5.1 Muestreo.

Elección de la muestra.—Para la toma de muestras se procederá a:

a) Excluir una franja de cinco metros en todo el perímetro de la parcela y otra franja de igual anchura alrededor de los elementos permanentes del interior de la misma. Excepcionalmente, cuando dicha zona constituya una proporción importante de la parcela o de la parte dañada de la misma, las muestras comprenderán también, y en la misma proporción, las citadas zonas.

b) Excluir aquellas zonas del cultivo que no sean representativas del mismo.

c) Dentro de las muestras, excluir todas las plantas que, debido a siniestros no amparados, no sean representativas.

Unidad de muestreo.—Se realizarán muestreos diferentes para la evaluación del daño y para el aforo de la cosecha. Dependiendo del fin del muestreo, la unidad de muestreo será diferente. Así:

a) Para la evaluación del daño: La unidad de muestreo será, al menos, las plantas presentes en 20 centímetros de la línea de siembra, con un mínimo de 5 plantas. Para siembras a voleo, la unidad de muestreo será de 5 plantas contiguas (entendiendo por planta no solamente el tallo principal, sino también todos sus hijuelos).

b) Para el aforo de la cosecha: La unidad de muestreo será el conjunto de panículas que ocupen una superficie de, al menos, 0,25 metros cuadrados.

Número mínimo de muestras a analizar por parcela.—El número mínimo de muestras a analizar por parcela también será diferente dependiendo del objetivo del muestreo:

Objetivo del muestreo	Número mínimo de muestras	Suplemento por exceso (*)
Evaluación del daño.	2 ud./parcela.	1 ud./2Ha o fracción.
Aforo de cosecha.	2 ud./parcela.	1 ud./3Ha o fracción.

(*) Cuando la superficie de la parcela sea superior a 1 hectárea, el número de unidades de muestreo a analizar será el número mínimo por parcela más el suplemento por exceso fijado.

Si la superficie de la parcela fuera inferior a 0,5 hectáreas, el número mínimo de muestras para cualquier muestreo será de 1 ud/parcela.

Las muestras para la evaluación del daño se tomarán contiguas a las de aforo. El resto de las muestras para dicha evaluación se distribuirá convenientemente por el resto de la parcela.

Si hubiera discrepancia respecto de la representatividad de las muestras o los resultados tuvieran gran dispersión, se aumentará el número de muestras (como máximo hasta el doble del número mínimo)

De mutuo acuerdo, podrá determinarse el aforo mediante muestreo por cosechadora.

5.2 Inspección inmediata.

La inspección inmediata constará de dos fases:

a) Fase de comprobación de documentos:

En esta fase se revisarán los datos de la declaración de seguro, y se cotejarán con los reflejados en la declaración de siniestro enviada por el asegurado.

También se comprobará cualquier otra documentación relacionada con la cosecha asegurada.

No obstante, esta revisión y comprobación de documentos puede realizarse también a lo largo del proceso de peritación, si las circunstancias así lo aconsejan.

b) Fase de inspección práctica o de campo:

En esta fase se realizarán las comprobaciones necesarias para conocer la naturaleza del siniestro, verificar los daños declarados y recabar los datos necesarios para su posterior valoración.

Los datos observados en esta fase se reflejarán en el documento de inspección inmediata. Dicho documento deberá contener lo siguiente:

- 1.º Fecha de la visita y fecha y naturaleza del siniestro.
- 2.º Identificación de la parcela siniestrada y comprobación de la superficie, y variedad.
- 3.º En su caso, características de la parcela y del cultivo que puedan afectar a la valoración de los daños: ahijamiento, homogeneidad de la parcela y el cultivo u otros factores condicionantes del cultivo, así como todos aquellos puntos que pueda establecer el condicionado especial y que sean pertinentes.
- 4.º Estado fenológico en el momento de la visita y en el momento en que se produjo el siniestro, así como, en su caso, descripción de las lesiones producidas por éste, que puedan incidir en el daño a la producción.
- 5.º En siniestros de pedrisco, la cuantificación del porcentaje de defoliación, de tallos doblados y de tallos rotos que será necesario conocer para calcular el daño en la tasación definitiva.
- 6.º Fecha prevista de recolección.
- 7.º Grado de cumplimiento de las condiciones técnicas mínimas de cultivo si pudiera tener influencia en la valoración.
- 8.º Cualquier otra circunstancia considerada de interés por el perito, o el asegurado, que pueda servir para una más adecuada valoración de los daños.

A efectos de cumplimiento de los plazos que establece el condicionado especial del seguro, tendrá la consideración de inspección inmediata la comprobación general de la ocurrencia del siniestro, posponiendo la realización de las comprobaciones anteriores al momento de la tasación.

5.3 Tasación definitiva.

Momento de su realización.—La tasación definitiva se efectuará, siempre que sea posible, antes de la recolección, una vez haya alcanzado el producto su madurez comercial.

Si el asegurado hubiera procedido a la recolección antes de la tasación definitiva, ésta se realizará sobre muestras-testigo.

Si las muestras-testigo no cumplieran los requisitos exigidos en el punto siguiente, se reflejará en el documento de tasación el tamaño y disposición de las mismas, aplicándose lo dispuesto en las condiciones generales y especiales reguladoras.

Muestras-testigo.—Si la tasación de los daños no se hubiera realizado, o no se hubiera llegado a un acuerdo en la misma, y el asegurado tuviera que proceder a la recolección, deberá dejar muestras-testigo.

Si las muestras hubiesen perdido su representatividad durante el periodo preceptivo de mantenimiento, por causas imputables al asegurado, éste perderá el derecho de indemnización dándose por concluida la tasación contradictoria, en su caso.

Las características de las muestras-testigo son las siguientes:

- a) Franjas completas, del ancho de corte de la cosechadora, en toda la superficie de la parcela repartidas uniformemente y representativas del estado del cultivo.
- b) Superficie igual o superior al cinco por ciento de la superficie de la parcela.
- c) Sin ningún tipo de manipulación que pudiera desvirtuar la comprobación de los daños.

El asegurado deberá prestar cuantos cuidados sean necesarios para el mantenimiento de las muestras-testigo hasta la realización de la tasación, durante un plazo de veinte días desde:

- a) La recolección, siempre y cuando la declaración de siniestro se hubiera recibido en la Agrupación Española de Entidades Aseguradoras de los Seguros Agrarios Combinados, S.A., (en adelante, Agroseguro) antes del inicio de la misma, o
- b) La recepción de la citada declaración, si ésta se hubiera recibido en Agroseguro después de iniciada la recolección.

Si se hubiera iniciado el proceso de tasación contradictoria, el asegurado mantendrá en todo caso y hasta su finalización, las muestras-testigo. Las partes, no obstante, podrán, mediante acuerdo expreso, y siempre que hayan quedado acreditados los elementos materiales de la pericia, pactar el levantamiento de las muestras testigo.

Para la evaluación de los daños en parcelas en las que se hayan dejado las muestras-testigo reglamentarias, se seguirán los criterios de muestreo reflejados en el apartado 5.1. de esta norma.

Determinación de la producción real final (PRF).—La PRF podrá obtenerse de los modos siguientes:

Como producto de los factores siguientes: número medio de panículas de la unidad de muestreo, número medio de granos por panícula y peso medio del grano.

Por pesado del conjunto de panículas de la unidad de muestreo y aplicación del coeficiente peso grano/peso panícula.

Por pesado del conjunto de granos de las unidades de muestreo.

Por aforo obtenido directamente mediante cosechadora.

En todos los casos el resultado del muestreo se inferirá al total de la parcela.

No formarán parte de la producción real final aquellas panículas que no sean recolectables por el procedimiento habitual de recolección de la parcela.

El dato así obtenido se convertirá en el equivalente a grano con 14 por ciento de humedad aplicando del anexo 2.

Determinación de la Producción Real Esperada (PRE).—La PRE se determinará considerando los dos valores siguientes:

- A) El valor que arroja el siguiente cociente:

$$\frac{PRF \times 100}{100 \text{ Porcentaje de daño total}}$$

- B) El valor que arroja el producto de los siguientes factores, obtenidos por muestreo o estimación:

Número de panículas por metro cuadrado en el momento inmediatamente anterior al siniestro.

Número medio de granos por panícula en el momento inmediatamente anterior al siniestro.

Peso medio del grano.

Superficie de la parcela.

Se optará preferiblemente por el valor B) para los casos de daños mayores del 70 por ciento.

No podrá considerarse como parte de la PRE, aquella que no alcance las condiciones comerciales antes de la finalización del período de garantía, por causas no imputables a los riesgos garantizados.

Valoración de los daños.—De haberse levantado un documento de inspección inmediata, la valoración de daños se apoyará en los datos y observaciones contenidos en el mismo.

a) Siniestro de pedrisco y fauna silvestre: La valoración de los daños originados por pedrisco y fauna silvestre se realizará de la siguiente forma:

Se determinará la pérdida directa de granos a consecuencia del corte de panículas o del desprendimiento de los granos.

Se determinará la pérdida indirecta de producción por las pérdidas de superficie foliar de las plantas. Para ello se empleará el anexo 1.

Se asignará un daño de, al menos el 20 por ciento, a las panículas cuyo tallo ha resultado doblado a consecuencia del siniestro.

b) Siniestro de incendio: La valoración de los daños originados por incendio se realizará de la siguiente forma:

Se medirá la superficie quemada.

Se determinará la producción quemada como producto de la citada superficie quemada por la estimación de producción en la misma en el momento inmediatamente anterior al siniestro.

Se determinará la producción real esperada de la parcela.

Se obtendrá el daño, en porcentaje, mediante la relación entre la producción quemada y la producción real esperada.

Para la estimación de la producción en la superficie quemada, en el momento inmediatamente anterior al siniestro, los pasos a seguir serán:

Determinación del número de granos por unidad de superficie, procediendo a la estratificación de la parte afectada si fuera necesario.

Aplicación del peso medio del grano. Éste se obtendrá de la parte no afectada de la parcela o, en su defecto, se estimará a partir de los granos indemnes que se encuentren diseminadas por el suelo.

c) Siniestros de inundación-lluvia torrencial y lluvias persistentes: Se determinará la pérdida en peso que ocasiona la germinación de los granos en la producción presente en la parcela en el momento del siniestro.

Deducciones y compensaciones.–El cálculo, en su caso, de las deducciones, se realizará según lo dispuesto en las condiciones especiales del seguro.

Las compensaciones por pago de las muestras testigo, su mantenimiento u otras a que hubiera lugar, se fijarán de mutuo acuerdo conforme a lo establecido en las condiciones generales y especiales del seguro.

ANEXO 1

Daños indirectos por pérdida de superficie foliar (%)

Fase de desarrollo	% de pérdida de superficie foliar		
	<30%	>30% y <60%	>60%
Ahijamiento (1).	0%	5%	15%
Encañado (2).	0%	10%	25%
Espigado (3).	0%	5%	15%

(1) Desde inicio a final del ahijado. Se corresponde con los estados fenológicos (según Keller-Baggiolini) desde E hasta G, ambos incluidos.

(2) Desde inicio del encañado a panícula en el zurrón. Se corresponde con los estados fenológicos (según Keller-Baggiolini) desde H hasta M, ambos incluidos.

(3) Desde emergencia de la espiga a final de la floración. Se corresponde con los estados fenológicos (según Keller-Baggiolini) desde N hasta Q, ambos incluidos.

Estos porcentajes se aplicarán sobre la producción no perdida de modo directo a consecuencia del siniestro.

ANEXO 2

Equivalencia de grano húmedo a grano seco (%)

Humedad del grano	Rendimiento de grano húmedo sobre seco (%)	Humedad del grano	Rendimiento de grano húmedo sobre seco (%)
14,0	100,0	22,5	89,41
14,5	99,41	23,0	88,76
15,0	98,81	23,5	88,09
15,5	98,21	24,0	87,43
16,0	97,62	24,5	86,77
16,5	97,00	25,0	86,11
17,0	96,38	25,5	85,37
17,5	95,76	26,0	84,63
18,0	95,14	26,5	83,89
18,5	94,52	27,0	83,15
19,0	93,90	27,5	82,40
19,5	93,28	28,0	81,65
20,0	92,64	28,5	80,87
20,5	92,00	29,0	80,11
21,0	91,35	29,5	79,33
21,5	90,71	30,0	78,56
22,0	90,07		

§ 114

Orden PRE/135/2011, de 24 de enero, por la que se aprueba la norma específica de peritación de daños en las producciones de guisante verde, judía verde y haba verde, amparados por el seguro agrario combinado

Ministerio de la Presidencia
«BOE» núm. 27, de 1 de febrero de 2011
Última modificación: sin modificaciones
Referencia: BOE-A-2011-1928

La aplicación de las Órdenes del Ministerio de Relaciones con las Cortes y de la Secretaría del Gobierno, de 30 de julio de 1992, por la que se aprueba la norma específica para la peritación de siniestros del cultivo de guisante verde en el Seguro Agrario Combinado, de 13 de septiembre de 1988, por la que se aprueba la norma específica para la peritación de siniestros del cultivo de judía verde en el Seguro Agrario Combinado y, de 30 de julio de 1992, por la que se aprueba la norma específica para la peritación de siniestros del cultivo de haba verde en el Seguro Agrario Combinado, ha puesto de manifiesto por la práctica adquirida, la necesidad de sustitución, tratándose de esta forma de dar un nuevo impulso para lograr una mayor exactitud en la peritación de los daños y consecuentemente en su tasación, por lo que se elabora la nueva norma de peritación de siniestros de conformidad con lo dispuesto en el artículo 26 del Reglamento para aplicación de la Ley 87/1978, de 28 de diciembre, de Seguros Agrarios Combinados, aprobado por Real Decreto 2329/1979, de 14 de septiembre; en cumplimiento de la Orden comunicada del Ministerio de Economía y Hacienda, de 27 de diciembre de 1985, por la que se constituye una Comisión para la elaboración de las normas de peritación de siniestros de los Seguros Agrarios Combinados; y visto el proyecto de norma específica de peritación de daños en las producciones de guisante verde, judía verde y haba verde, amparados por el Seguro Agrario Combinado, oídas las Organizaciones y Asociaciones de Agricultores, así como las Entidades Aseguradoras.

En su virtud, a propuesta de la Vicepresidenta Segunda del Gobierno y Ministra de Economía y Hacienda, y de la Ministra de Medio Ambiente y Medio Rural y Marino, dispongo:

Artículo único. *Aprobación de la norma específica de peritación.*

Se aprueba la norma específica de peritación de daños en las producciones de guisante verde, judía verde y haba verde, amparados por el Seguro Agrario Combinado que se inserta a continuación.

Disposición derogatoria única. *Derogación normativa.*

Quedan derogadas las siguientes órdenes ministeriales:

Orden del Ministerio de Relaciones con las Cortes y de la Secretaría del Gobierno, de 30 de julio de 1992, por la que se aprueba la Norma Específica para la peritación de siniestros de cultivos de guisante verde en el Seguro Agrario Combinado.

Orden del Ministerio de Relaciones con las Cortes y de la Secretaría del Gobierno, de 13 de septiembre de 1988, por la que se aprueba la Norma Específica para la peritación de siniestros del cultivo de judía verde en el Seguro Agrario Combinado.

Orden del Ministerio de Relaciones con las Cortes y de la Secretaría del Gobierno, de 30 de julio de 1992, por la que se aprueba la Norma Específica para la peritación de siniestros de cultivos de haba verde en el Seguro Agrario Combinado.

Disposición final única. *Entrada en vigor.*

La presente Orden Ministerial entrará en vigor el día siguiente al de su publicación en el «Boletín Oficial del Estado».

ANEXO

Norma específica de peritación de daños en las producciones de guisante verde, judía verde y haba verde amparados por el seguro agrario combinado

1. Marco legal.–La presente norma específica de peritación se dicta como desarrollo de la norma general de peritación de los daños ocasionados sobre las producciones agrícolas, amparados por el seguro agrario combinado, aprobada por Orden PRE/632/2003, de 14 de marzo.

En su aplicación, se estará a lo dispuesto en el condicionado del seguro suscrito.

2. Objeto de la norma.–Esta norma tiene por objeto establecer los criterios que deben aplicarse en la peritación de daños ocasionados sobre las producciones de guisante verde, judía verde y haba verde, amparadas por el seguro agrario combinado.

3. Ámbito de la norma.–Esta norma será de aplicación para la evaluación de daños producidos por los riesgos amparados sobre las producciones de guisante verde, judía verde y haba verde, incluidas en los planes anuales de seguros.

4. Definiciones.–Además de las recogidas en la norma general de peritación anteriormente citada, se aplicarán las que se fijan en las correspondientes condiciones especiales.

Todas las referencias a días en esta norma, se entienden referidas a días naturales.

5. Procedimiento para la peritación de daños.–La peritación de daños, con carácter general, requerirá de dos tipos de actuación: inspección inmediata y tasación definitiva. No obstante, si la fecha del siniestro o la intensidad de los daños así lo permitieran, se realizará únicamente la tasación definitiva.

Las comprobaciones y determinaciones de campo se realizarán sobre muestras, tomadas mediante sistema aleatorio simple, sistemático o estratificado.

5.1 Muestreo.

Elección de la muestra: Para la toma de muestras se observarán los siguientes criterios:

a) Excluir las plantas comprendidas en las dos primeras líneas de cultivo de los márgenes y en las colindantes a elementos permanentes del interior de la parcela (caminos, edificaciones,...). Excepcionalmente, cuando las plantas de estas líneas de cultivo constituyan una proporción importante de la parcela o de las partes dañadas de la misma, las muestras comprenderán también, y en la misma proporción, a estas plantas.

b) Excluir aquellas plantas que no sean representativas de la población.

Unidad de muestreo: La unidad de muestreo estará compuesta por:

a) Para el cálculo de daños: 3 plantas consecutivas.

b) Para el cálculo de producción: las plantas comprendidas en una longitud de 2 metros de la línea de cultivo.

Número mínimo de muestras a analizar por parcela: Se analizarán, al menos, tres unidades de muestreo para las parcelas de superficie igual o inferior a una hectárea y tanto para el cálculo del daño como para el cálculo de producciones.

En parcelas de más de una hectárea se añadirá, al menos, una unidad de muestreo por cada hectárea o fracción que supere a la primera hectárea.

El muestreo se podrá dar por finalizado, en cualquier momento del proceso cuando así lo acuerden las partes.

Si hubiera discrepancias respecto de la representatividad de las muestras o los resultados tuvieran gran dispersión, se aumentará el número de muestras (como máximo hasta el doble del número mínimo).

5.2 Inspección inmediata.

Constará de dos fases:

a) Fase de comprobación de documentos.

Se comprobarán los datos reseñados en la declaración de seguro y se cotejarán con los reflejados en la declaración de siniestro.

También se comprobará cualquier otra documentación relacionada con la cosecha asegurada.

No obstante, esta revisión y comprobación de documentos puede realizarse también en otro momento del proceso de peritación, si las circunstancias así lo aconsejan.

b) Fase de inspección práctica o de campo.

En esta fase se realizarán las comprobaciones necesarias para conocer la naturaleza del siniestro, para verificar los daños declarados y para recabar los datos necesarios para su posterior valoración.

Los datos observados en esta fase se reflejarán en el documento de inspección inmediata, que deberá contener los datos siguientes:

1. Fecha de la visita y fecha y naturaleza del siniestro.
2. Identificación de la parcela y comprobación de su superficie, variedad, marco o densidad de plantación y fecha de siembra o trasplante.
3. Determinación, cuando proceda, de la producción recolectada, hasta el momento de la ocurrencia del siniestro.
4. Comprobación de la opción/modalidad contratada y su adecuación a la fecha de siembra o trasplante.
5. Determinación del estadio vegetativo del cultivo de la parcela en el momento de la inspección y del siniestro de acuerdo con las definiciones contenidas en los anexos I, II y III, según cultivo.
6. Determinación, en su caso, de los daños por pérdida total o parcial de plantas a consecuencia del siniestro.
7. Determinación, en su caso, del límite máximo de pérdidas (LMP) por incisiones en tallo y pérdida de superficie foliar. Para ello se utilizarán las tablas de los anexos I, II o III, según cultivo.
8. Fecha prevista de la próxima recolección.
9. Factores que puedan limitar la capacidad productiva de la parcela. Estos factores pueden ser, entre otros, el acaecimiento de siniestros no cubiertos, el incumplimiento de las condiciones técnicas mínimas de cultivo, etc.
10. Cualquier otra circunstancia considerada de interés para alguna de las partes que pueda servir para una más adecuada valoración de los daños.

5.3 Tasación Definitiva.

Momento de su realización: Se efectuará, siempre que sea posible, antes de la siguiente recolección posterior al siniestro.

Si el asegurado hubiera procedido a la recolección antes de la tasación definitiva, ésta se realizará sobre muestras-testigo.

Si las muestras-testigo no cumplieran los requisitos exigidos, que se establecen en el punto siguiente, se reflejará en el documento de tasación, tanto su tamaño como su

disposición, aplicando lo dispuesto en las condiciones generales de los contratos de seguro, relativas a los seguros agrícolas (en lo sucesivo condiciones generales) así como las especiales del seguro, suspendiéndose la tasación y no realizándose valoración alguna.

Muestras-testigo: Si la tasación de los daños no se hubiera realizado o no se hubiera llegado a un acuerdo en la misma, y el asegurado tuviera que recolectar, deberá dejar muestras-testigo.

Si las muestras hubiesen perdido su representatividad durante el período preceptivo de mantenimiento, por causas imputables al asegurado, éste perderá el derecho de indemnización dándose por concluida la tasación o tasación contradictoria, en su caso.

Las características de las muestras-testigo son las siguientes:

- a) Su tamaño será, al menos, el 5% del total de plantas de la parcela.
- b) Su distribución será uniforme por la superficie de la parcela, dejando líneas de cultivo consecutivas completas.
- c) En cualquier caso, además de lo anterior, las muestras deberán ser representativas del conjunto de la población.
- d) Las plantas que forman la muestra no deberán haber sufrido ningún tipo de manipulación que pudiera desvirtuar la comprobación de los daños.

El asegurado mantendrá las muestras-testigo, durante un plazo máximo de 20 días desde:

- a) La recolección, siempre y cuando la declaración de siniestro se hubiera recibido en la «Agrupación Española de Entidades Aseguradoras de los Seguros Agrarios Combinados, S. A» (en adelante Agroseguro) con anterioridad a este momento.
- b) La recepción de la citada declaración por Agroseguro, si ésta se produjera durante la recolección o en fechas posteriores a la misma.

Si se hubiera iniciado el procedimiento de tasación contradictoria, el asegurado mantendrá hasta su finalización las muestras-testigo. Las partes, no obstante, podrán pactar en cualquier momento, siempre que hayan quedado acreditados los elementos materiales de la pericia, el levantamiento de las muestras-testigo.

En la evaluación de los daños sobre muestras-testigo, se aplicarán los criterios de muestreo reflejados en el apartado 5.1. de esta norma.

Determinación de la producción real final (PRF).—La PRF se obtendrá pesando, según proceda, el conjunto de las vainas o granos comerciales, susceptibles de recolección por procedimientos técnicamente adecuados, comprendidos en cada unidad de muestreo, según se define en el apartado 5.1 de esta norma, y se inferirá el dato a la superficie total.

$$PRF \text{ (kg)} = \text{Peso de las vainas o granos (kg/ m}^2\text{)} \times 10.000 \text{ m}^2\text{/ha} \times \text{superficie (ha)}$$

Determinación de la producción real esperada (PRE).—La PRE se determinará tomando como base los valores que se indican seguidamente:

- a) El producto de los siguientes factores:

Número de plantas productivas existentes en el momento inmediatamente anterior al siniestro (plantas/ha).

Número de vainas o granos esperables por planta (vainas o granos/planta) en función del estado vegetativo y cultural de la parcela.

Peso medio de la vaina o el grano comercial aplicable a la parcela en función de su estado vegetativo y cultural (kg/vaina o grano).

Superficie de la parcela (ha).

- b) La aplicación de la siguiente relación:

$$PRE = \frac{\text{Producción Real Final} \times 100}{100 - \% \text{ Daño en cantidad}}$$

- c) La suma de la producción recolectada hasta el momento de la última visita, la producción comercial que queda por recolectar hasta el final del período de garantía y, en su caso, la pérdida en cantidad determinada en siniestros anteriores.

Los valores anteriores servirán de base al perito para el ajuste de la capacidad productiva a la producción real esperada, como consecuencia de las condiciones climáticas y vegetativas, y el estado sanitario y cultural existente ese año, deduciendo las pérdidas ocasionadas por siniestros no amparados por el seguro.

No podrá considerarse como integrante de la producción real esperada, la que antes de la finalización del periodo de garantía no cumpliera las características comerciales típicas de variedad.

Determinación del daño en cantidad.—El daño en cantidad es el originado por la pérdida total de vainas o granos por la incidencia directa de los riesgos cubiertos por el seguro. Este daño en cantidad se obtendrá siguiendo los siguientes pasos:

- a) Determinación o estimación de las vainas o granos perdidos por la pérdida total o parcial de la planta a causa del siniestro.
- b) Determinación o estimación de las vainas o granos perdidos por la incidencia directa del agente causante del daño sobre el producto asegurado.
- c) Determinación de la pérdida en peso por incisiones en el tallo y pérdida de superficie foliar, según el límite máximo de pérdidas establecido en los anexos I, II y III.
- d) Suma de las pérdidas obtenidas en los tres pasos anteriores. Esta suma será la producción perdida en cantidad.

Por lo tanto, el daño en cantidad se obtendrá mediante la siguiente expresión:

$$\text{Daño en cantidad (\%)} = \frac{\text{Producción perdida en cantidad} \times 100}{\text{PRE}}$$

Determinación del daño en calidad.—Se realizará sobre las plantas muestreadas, de la siguiente forma:

1. Se tipificarán las vainas o granos existentes en la muestra, según la sintomatología del daño, de acuerdo con los Anexos V, VI, VII, VIII y IX, según cultivo y destino de la producción.

No se consideran en esta valoración las vainas o granos no comerciales por causas no amparadas por el seguro, ni aquellos que por su desarrollo no fueran a alcanzar al final de garantías, las características (tamaño, color, forma...), propias de la variedad.

2. La pérdida de calidad, se fijará aplicando los daños que figuran en el anexo correspondiente, deduciéndose, cuando proceda, las pérdidas ya cuantificadas en siniestros anteriores.

3. El porcentaje de daño en calidad, se multiplicará por un factor K de minoración de daños según el anexo IV, cuando existan factores que afecten a la calidad de la partida no imputables al riesgo cubierto, como por ejemplo:

Deficiente estado sanitario y cultural de la parcela.

Falta de desarrollo o coloración del producto asegurado.

Defectos en las vainas o granos, como manchas, heridas, deformaciones, daños de plagas y enfermedades, etc.

Tanto para consumo en fresco como para destino industrial, los daños en calidad así obtenidos se aplicarán a la producción que resta de la producción real esperada, una vez deducidos los daños en cantidad. La pérdida resultante se referirá a la producción real esperada de la parcela, obteniéndose un porcentaje final de daños en calidad.

Daños totales.—La pérdida total será la suma de las pérdidas en cantidad y en calidad, expresadas en porcentaje sobre la producción real esperada de la parcela.

Deducciones y compensaciones.—El cálculo, en su caso, de las deducciones y de las compensaciones, se fijará de mutuo acuerdo conforme a lo establecido en las condiciones generales y especiales del seguro.

ANEXO I**Límite máximo de pérdida en cantidad por incisiones en tallo y pérdida de superficie foliar***Guisante verde*

Estadio vegetativo	Pérdida de superficie foliar (%)				
	20	40	60	80	100
1	0	5	15	25	35
2	5	10	20	30	45
3	10	15	25	35	60
4	15	20	35	50	70
5	20	35	50	70	90
6*	20	25	45	55	80
7	0	0	0	0	0

* En el Estadio 6 y para el guisante de industria no se aplicarán los porcentajes indicados, se evaluará directamente la pérdida en granos.

Estadios vegetativos, para guisante verde:

Estadio 1. De una a tres hojas verdaderas (con estipulas) desplegadas, o de uno a tres zarcillos desarrollados (en las variedades sin hoja).

Estadio 2. De cuatro a seis hojas verdaderas (con estipulas) desplegadas, o de cuatro a seis zarcillos desarrollados (en las variedades sin hoja).

Estadio 3. Más de seis hojas verdaderas (con estipulas) desplegadas, o más de seis zarcillos, desarrollados (en variedades sin hoja). Botones florales visibles, pero cerrados todavía.

Estadio 4. Comienzo de floración. Al menos una flor abierta.

Estadio 5. Comienzo de engrosamiento de vainas. Al menos una vaina engrosando.

Estadio 6. Formación de granos. Al menos el 50% de las vainas han alcanzado la longitud propia de la variedad. Comienza la recolección del guisante con destino a industria.

Estadio 7. Fin de formación de granos. Comienzo de la recolección del guisante de consumo en fresco.

Nota.–Los estadios vegetativos son aplicables a una planta individual. El estadio vegetativo de la parcela (el necesario para el uso de la tabla) será aquel en el que al menos el 50% de las plantas de la misma, han alcanzado dicho estadio.

ANEXO II**Límite máximo de pérdida en cantidad por incisiones en tallo y pérdida de superficie foliar***Judía verde*

Estadio vegetativo	Pérdida de superficie foliar (%)				
	20	40	60	80	100
1	0	0	20	60	80
2	10	25	45	70	90
3	15	30	50	75	100
4	25	40	65	85	100
5	20	45	65	85	100
6*	20	40	50	65	75
7	0	0	0	0	0

* En el Estadio 6, para judía de industria no se aplicarán los porcentajes indicados, deberá evaluarse exclusivamente la pérdida en vaina.

Estadios vegetativos para judía verde:

Estadio 1. Desde la apertura completa de las hojas primarias hasta la aparición de la primera hoja trifoliada.

Estadio 2. Desde la apertura completa de la primera hoja trifoliada hasta la aparición de la tercera hoja trifoliada.

Estadio 3. Desde la apertura completa de la tercera hoja trifoliada a la aparición del primer botón floral.

Estadio 4. Desde la aparición del primer botón floral a la apertura de la primera flor.

Estadio 5. Desde la apertura de la primera flor hasta el inicio de la formación de la vaina.

Estadio 6. Desde el inicio de la formación de la vaina hasta que un 50% de las vainas han alcanzado la longitud propia de la variedad. Comienza la recolección de la judía con destino a industria.

Estadio 7. Desde que más del 50% de las vainas han alcanzado la longitud propia de la variedad hasta recolección. Comienzo de la recolección de la judía de consumo en fresco.

Nota.–Los estadios vegetativos son aplicables a una planta individual. El estadio vegetativo de la parcela (el necesario para el uso de la tabla) será aquel en el que al menos el 50% de las plantas de la misma, han alcanzado dicho estadio.

ANEXO III

Límite máximo de pérdida en cantidad por incisiones en tallo y pérdida de superficie foliar

Haba verde

Estadio vegetativo	Pérdida de superficie foliar (%)				
	20	40	60	80	100
1	0	0	25	60	80
2	10	25	40	65	85
3	15	30	45	70	90
4	20	35	50	75	100
5	25	40	55	80	100
6*	20	35	50	75	100
7	0	0	0	0	0

* En el Estadio 6, en habas de industria no se aplicarán los porcentajes indicados, se evaluará directamente la pérdida de granos.

Estadios vegetativos, haba verde:

Estadio 1. De una a tres hojas desplegadas.

Estadio 2. De cuatro a seis hojas desplegadas.

Estadio 3. Más de seis hojas desplegadas hasta primer racimo floral visible, pero todavía cerrado.

Estadio 4. Comienzo de floración. Al menos un racimo floral desarrollado y con alguna flor abierta.

Estadio 5. Comienzo de engrosamiento de vainas. Al menos una vaina engrosando.

Estadio 6. Formación de granos. Al menos el 50 % de las vainas han alcanzado la longitud propia de la variedad Comienza la recolección del haba con destino a industria y los habines.

Estadio 7. Fin de formación de granos. Comienzo de la recolección. Comienzo de la recolección del haba de consumo en fresco.

Nota.–Los estadios vegetativos son aplicables a una planta individual. El estadio vegetativo de la parcela (el necesario para el uso de la tabla) será aquel en el que al menos el 50% de las plantas de la misma, han alcanzado dicho estadio.

ANEXO IV**Coeficiente de conversión factor K**

Descripción de calidades	Coeficiente
Estado sanitario y del cultivo deficiente.	0,8
Estado sanitario y del cultivo muy deficiente.	0,6

ANEXO V**Pérdida de calidad para el riesgo de helada en guisante verde, judía verde y haba verde con destino a industria y consumo en fresco**

Grupo	Sintomatología	Daño (%)
I	Ligeras decoloraciones que no superen el 5% de la superficie de la vaina o de la semilla, según proceda.	20
II	Vainas o semillas necrosadas.	100

Nota: No se computarán en ningún caso: las vainas o semillas que no hubieran sido recolectadas dentro del periodo de garantía, ni las vainas o semillas que aún llegando a la madurez comercial dentro de las garantías, no cumplen las características mínimas de calidad para su comercialización.

ANEXO VI**Pérdida de calidad para los riesgos de pedrisco y viento guisante verde para consumo en fresco**

Grupo	Sintomatología	Daño (%)
I	Vainas con leves contusiones y rozaduras menores de 0,2 cm ² .	0
II	Vainas con contusiones, lesiones y rozaduras cicatrizadas que afecten en una superficie inferior al 15%.	50
III	Vainas con lesiones incisas, rozaduras, deformaciones significativas debidas al siniestro, etc. que afectan de forma significativa a su aspecto global.	100*

* Salvo en los casos de deducción por aprovechamiento residual (industrial o ganadero) del producto asegurado, en los que su valor se obtendrá como diferencia positiva entre el precio medio de ese mercado en los siete días anteriores a la fecha de recolección del producto susceptible de aprovechamiento y exclusivamente el coste de transporte en que se incurra.

Nota: Estas depreciaciones son de aplicación para vainas con tamaño comercial. En las vainas que no hayan alcanzado su tamaño comercial y su recolección se realice dentro del período de garantía, el daño a considerar será el que corresponda cuando alcancen su completo desarrollo.

ANEXO VII**Pérdida de calidad para los riesgos de pedrisco y viento guisante verde y haba verde con destino a industria**

Grupo	Porcentaje de semillas dañadas (X)	Daño (%)
I	$X < 5\%$.	0
II	$5\% \leq X < 10\%$.	20
III	$10\% \leq X < 20\%$.	50
IV	$20\% \leq X < 30\%$.	75
V	$30\% \leq X$.	100

ANEXO VIII**Pérdida en calidad para los riesgos de pedrisco y viento judía verde con destino a industria**

Grupo	Sintomatología	Daño (%)
I	Vainas con leves rozaduras y contusiones menores de 0,3 cm ² .	0
II	Lesiones cicatrizadas que afecten a uno de los tercios de la vaina.	33
III	Lesiones cicatrizadas que afecten a dos de los tercios de la vaina.	66
IV	Lesiones cicatrizadas que afecten a toda la vaina o frutos no aptos para la transformación industrial.	100

Como complemento de lo anterior, el procedimiento a utilizar para la valoración de los daños en calidad producidos por el pedrisco sobre la producción existente será:

a) En aquellos casos en que el daño en calidad supere el 10 por 100 de la producción existente, el daño se incrementará según se indica en la siguiente tabla:

Daño resultante de la tabla anterior	Daño a aplicar
Del 10,01% al 15 %.	20%
Del 15,01% al 20%.	30%
Del 20,01% al 25%.	40%
Del 25,01% al 30%.	55%
Del 31,01% al 35%.	70%

b) Cuando el daño supere el 35%, se dará por perdido el cultivo, pasando a ser el daño del 100%.

En este caso, si se procediera a la recolección el daño será el 70%.

ANEXO IX**Pérdida de calidad para los riesgos de pedrisco y viento judía verde y haba verde para consumo en fresco**

Grupo	Sintomatología	Daño (%)
I	Vainas con leves contusiones y rozaduras menores a 0,5 cm ² .	0
II	Vainas con contusiones, lesiones y rozaduras cicatrizadas que afecten a una superficie inferior al 15%.	50
III	Vainas con lesiones incisivas, rozaduras, deformaciones significativas, etc. que afectan de forma significativa a su aspecto global.	100*

* Salvo en los casos de deducción por aprovechamiento residual (industrial o ganadero) del producto asegurado, en los que su valor se obtendrá como diferencia positiva entre el precio medio de ese mercado en los siete días anteriores a la fecha de recolección del producto susceptible de aprovechamiento y exclusivamente el coste de transporte en que se incurra.

§ 115

Orden PRE/136/2011, de 24 de enero, por la que se aprueba la norma específica de peritación de daños en la producción de brócoli, amparados por el seguro agrario combinado

Ministerio de la Presidencia
«BOE» núm. 27, de 1 de febrero de 2011
Última modificación: sin modificaciones
Referencia: BOE-A-2011-1929

El desarrollo y revisión de las normas de peritación es uno de los pilares básicos para conseguir el objetivo prioritario del sistema de Seguros Agrarios Combinados de mejora de la calidad así como para contribuir a la estabilidad del mismo. La tasación de los siniestros ocasionados sobre las producciones aseguradas conseguirá su máxima efectividad cuando todas las producciones asegurables en el sistema cuenten con su propia norma específica de peritación. En orden a la consecución de este objetivo, considerando que la producción de brócoli no ha contado con norma propia para tasar sus daños específicos, se elabora la norma específica de peritación de daños en la producción de brócoli amparados por el Seguro Agrario Combinado, de conformidad con lo dispuesto en el artículo 26 del Reglamento para aplicación de la Ley 87/1978, de 28 de diciembre, de Seguros Agrarios Combinados, aprobado por Real Decreto 2329/1979, de 14 de septiembre; en cumplimiento de la Orden comunicada del Ministerio de Economía y Hacienda, de 27 de diciembre de 1985, por la que se constituye una Comisión para la elaboración de las normas de peritación de siniestros de los Seguros Agrarios Combinados, visto el proyecto de norma específica de peritación de daños en la producción de brócoli, amparados por el Seguro Agrario Combinado, oídas las Organizaciones y Asociaciones de Agricultores, así como las Entidades Aseguradoras.

En su virtud, a propuesta de la Vicepresidenta Segunda del Gobierno y Ministra de Economía y Hacienda y de la Ministra de Medio Ambiente, y Medio Rural y Marino, dispongo:

Artículo único. *Aprobación de la norma específica de peritación.*

Se aprueba la norma específica de peritación de daños en la producción de brócoli, amparados por el Seguro Agrario Combinado que se inserta a continuación.

Disposición final única. *Entrada en vigor.*

La presente Orden ministerial entrará en vigor el día siguiente al de su publicación en el «Boletín Oficial del Estado».

ANEXO**Norma específica de peritación de daños en la producción de brócoli, amparados por el seguro agrario combinado**

1. Marco legal.—La presente norma específica de peritación desarrolla la Norma general de peritación de los daños ocasionados sobre las producciones agrícolas, amparados por el seguro agrario combinado, aprobada por Orden PRE/632/2003, de 14 de marzo.

En su aplicación, se estará a lo dispuesto en el condicionado del Seguro suscrito.

2. Objeto de la norma.—Esta norma tiene por objeto establecer los criterios que deben aplicarse en la peritación de siniestros acaecidos sobre las producciones de brócoli, amparadas por el Seguro Agrario Combinado.

3. Ámbito de la norma.—Esta norma será de aplicación para la evaluación de daños producidos por los riesgos amparados en las producciones de brócoli incluidas en los planes anuales de seguros.

4. Definiciones.—Además de las recogidas en la norma general de peritación anteriormente citadas, se aplicarán las que se fijen en las correspondientes condiciones especiales.

Todas las referencias a días en esta norma, se entienden referidas a días naturales.

5. Procedimiento para la peritación de daños.—La peritación de daños, con carácter general, requerirá de dos tipos de actuación: inspección inmediata y tasación definitiva. No obstante, si la fecha del siniestro o la intensidad de los daños así lo permitieran, se realizará únicamente la tasación definitiva.

Las comprobaciones y determinaciones de campo se realizarán sobre muestras, tomadas mediante sistema aleatorio simple, sistemático o estratificado.

5.1 Muestreo.

Elección de la muestra: Para la toma de muestras se observarán los siguientes criterios:

Excluir las plantas comprendidas en las dos primeras líneas de cultivo de los márgenes y en las colindantes a elementos permanentes del interior de la parcela (caminos, edificaciones...). Excepcionalmente, cuando las plantas de estas líneas de cultivo constituyan una proporción importante de la parcela o de las partes dañadas de la misma, las muestras comprenderán también, y en la misma proporción, a éstas plantas.

Excluir aquellas plantas que no sean representativas de la población.

Unidad de muestreo: La unidad de muestreo estará compuesta por 10 plantas consecutivas.

Número mínimo de muestras a analizar por parcela: Se analizarán, al menos, tres unidades de muestreo para las parcelas de superficie igual o inferior a una hectárea.

En parcelas de más de una hectárea se añadirá, al menos, una unidad de muestreo por cada hectárea o fracción que supera a la primera hectárea.

El muestreo se podrá dar por finalizado, en cualquier momento del proceso cuando así lo acuerden las partes.

Si hubiera discrepancias respecto de la representatividad de las muestras o los resultados tuvieran gran dispersión, se aumentará el número de muestras (como máximo hasta el doble del número mínimo).

5.2 Inspección inmediata.

Constará de dos fases:

a) Fase de comprobación de documentos:

Se comprobarán los datos reseñados en la declaración de seguro y se cotejarán con los reflejados en la declaración de siniestro.

También se comprobará cualquier otra documentación relacionada con la cosecha asegurada.

No obstante, esta revisión y comprobación de documentos puede realizarse también en otro momento del proceso de peritación, si las circunstancias así lo aconsejan.

b) Fase de inspección práctica o de campo:

En esta fase se realizarán las comprobaciones necesarias para conocer la naturaleza del siniestro, para verificar de los daños declarados y para recabar los datos necesarios para su posterior valoración.

Los datos observados en esta fase se reflejarán en el documento de inspección inmediata, que deberá contener los datos siguientes:

1. Fecha de la visita y fecha y naturaleza del siniestro.
2. Identificación de la parcela y comprobación de su superficie, variedad, marco/densidad y fecha de siembra o plantación
3. Determinación, cuando proceda, de la producción recolectada, hasta el momento de la ocurrencia del siniestro.
4. Comprobación de la opción contratada y su adecuación a la fecha de siembra
5. Peso medio de la pella principal y rebrotes, si ello fuera posible.
6. En su caso número de plantas perdidas a consecuencia del siniestro.
7. Estimación, si procede, del grado de afectación del siniestro en órganos distintos del producto asegurado (partes vegetativas) para una posterior valoración y cuantificación de la repercusión de los daños, sobre el producto asegurado atendiendo a:
 - I. Tronchado, rotura o pérdida de tallos florales o rebrotes de la planta que pueda suponer una pérdida de la producción a obtener.
 - II. Pérdida de la masa foliar de la planta y estado vegetativo de la misma para obtener el límite máximo de pérdidas por esta causa según Anexo II.
8. Estado fenológico en la parcela en el momento de la inspección y en el momento del siniestro.
9. Fecha prevista de la próxima recolección.
10. Factores que puedan limitar la capacidad productiva de la parcela. Estos factores pueden ser, entre otros, el acontecimiento de siniestros no cubiertos, el incumplimiento de las condiciones técnicas mínimas de cultivo, etc.
11. Cualquier otra circunstancia considerada de interés para alguna de las partes que pueda servir para una más adecuada valoración de los daños.

5.3 Tasación definitiva.

Momento de su realización: Se efectuará, siempre que sea posible, antes de la siguiente recolección posterior al siniestro.

Si el asegurado hubiera procedido a la recolección antes de la tasación definitiva, ésta se realizará sobre muestras-testigo.

Si las muestras-testigo no cumplieran los requisitos exigidos que se establecen en el punto siguiente se reflejará en el documento de tasación, tanto su tamaño como su disposición, aplicando lo dispuesto en las condiciones generales de los contratos de seguro, relativas a los seguros agrícolas (en lo sucesivo Condiciones Generales) así como las especiales del seguro, suspendiéndose la tasación y no realizándose valoración alguna.

Muestras-testigo.—Si la tasación de los daños no se hubiera realizado o no se hubiera llegado a un acuerdo en la misma, y el asegurado tuviera que recolectar, deberá dejar muestras-testigo.

Si las muestras hubiesen perdido su representatividad durante el período preceptivo de mantenimiento, por causas imputables al asegurado, éste perderá el derecho de indemnización dándose por concluida la tasación o tasación contradictoria en su caso.

Las características de las muestras-testigo son las siguientes:

Su tamaño será, al menos, el 5% del total de plantas de la parcela.

Su distribución será uniforme por la superficie de la parcela, dejando una línea de cultivo completa por cada 20.

En cualquier caso, además de lo anterior, las muestras deberán ser representativas del conjunto de la población.

Las plantas que forman la muestra no deberán haber sufrido ningún tipo de manipulación que pudiera desvirtuar la comprobación de los daños.

El asegurado mantendrá las muestras-testigo, durante un plazo máximo de 20 días desde:

La recolección, siempre y cuando la declaración de siniestro se hubiera recibido en la Agrupación Española de Entidades Aseguradoras de los Seguros Agrarios Combinados, S. A (en adelante Agroseguro) con anterioridad a este momento.

La recepción de la citada declaración por Agroseguro, si esta se produjera durante la recolección o en fechas posteriores a la misma.

Si se hubiera iniciado el procedimiento de tasación contradictoria, el asegurado mantendrá hasta su finalización las muestras-testigo. Las partes, no obstante, podrán pactar en cualquier momento, siempre que hayan quedado acreditados los elementos materiales de la pericia, el levantamiento de las muestras-testigo.

En la evaluación de los daños sobre muestras-testigo, se aplicarán los criterios de muestreo reflejados en el apartado 5.1 de esta norma.

Determinación de la producción real final (PRF).—La PRF se obtendrá pesando el conjunto de las pellas comerciales, susceptibles de recolección por procedimientos técnicamente adecuados, comprendidos en cada unidad de muestreo, según se define en el apartado 5.1 de esta norma, y se inferirá el dato a la superficie total.

$$PRF \text{ (kg)} = \text{Peso de las pellas (kg/ m}^2\text{)} \times 10.000 \text{ m}^2\text{/ha} \times \text{superficie (ha)}$$

Determinación de la producción real esperada (PRE).—La PRE se determinará tomando como base los apartados que se indican seguidamente:

a) El producto de los siguientes factores:

Número de plantas productivas existentes en el momento inmediatamente anterior al siniestro (plantas/ha).

Número de pellas esperables por planta antes del siniestro (pellas/planta) en función del estado vegetativo y cultural de la parcela.

Peso medio de la pella comercial (Kg/pella) aplicable a la parcela en función de su estado vegetativo y cultural.

Superficie de la parcela (ha).

b) La aplicación de la siguiente relación:

$$PRE = \frac{\text{Producción Real Final} \times 100}{100 - \% \text{ Daño en cantidad}}$$

c) La suma de la producción recolectada hasta el momento de la última visita, la producción comercial que queda por recolectar hasta el final del periodo de garantía y, en su caso, la pérdida en cantidad determinada en siniestros anteriores.

Los valores anteriores servirán de base al perito para el ajuste de la capacidad productiva a la producción real esperada, como consecuencia de las condiciones climáticas y vegetativa, y el estado sanitario y cultural existente ese año, deduciendo las pérdidas ocasionadas por siniestros no amparados por el seguro.

No podrá considerarse como integrante de la producción real esperada, la que antes de la finalización del periodo de garantía no cumpliera las características comerciales típicas de variedad, por causas no imputables a los riesgos garantizados.

Determinación del daño en cantidad.—El daño en cantidad es el originado por la pérdida total de pellas por la incidencia directa de los riesgos cubiertos por la declaración de seguro. Este daño en cantidad se obtendrá siguiendo los siguientes pasos:

Conteo de las pellas perdidas o destruidas por la incidencia directa del agente causante del daño sobre el producto asegurado en la muestra analizada.

Estimación de las pellas perdidas como consecuencia del siniestro por rotura o pérdida de brotes o tallos en la muestra analizada.

Estimación de las pérdidas por incisiones en el tallo y pérdida de superficie foliar según el límite máximo de pérdidas determinado en la inspección inmediata.

Determinación de las plantas totalmente perdidas.

Suma de las pérdidas obtenidas en los cuatro pasos anteriores. Esta suma será la producción perdida en cantidad.

El daño en cantidad se obtendrá mediante la siguiente expresión:

$$\text{Daño en cantidad (\%)} = \frac{\text{Producción perdida en cantidad} \times 100}{\text{PRE}}$$

Determinación del daño en calidad.—Su valoración se realizará sobre las plantas muestreadas, de la siguiente forma:

1. Se tipificarán las pellas existentes de la muestra, según la sintomatología del daño, de acuerdo con el Anexo III o Anexo IV según proceda.

No se consideran en esta valoración las pellas o inflorescencias no comerciales por causas no amparadas por el seguro, ni aquellas que por su desarrollo no fueran a alcanzar al final de garantías, las características (tamaño, compacidad, color, forma), propias de la variedad.

2. La pérdida de calidad, se fijará aplicando los valores del anexo correspondiente, deduciéndose, cuando proceda, las pérdidas ya cuantificadas en siniestros anteriores.

3. El porcentaje de daño en calidad, se multiplicará por un factor K de minoración de daños según el anexo I, cuando existan factores que afecten a la calidad de la partida, no imputables al riesgo cubierto como por ejemplo:

Deficiente estado sanitario y cultural de la parcela.

Falta de desarrollo y compacidad, flaccidez, tallo hueco.

Defectos en las pellas, como pardeamientos, deformaciones, daños de plagas y enfermedades, defectos de estructura (separación de corimbos), flor abierta.

Tanto para consumo en fresco como para destino industrial, los daños en calidad así obtenidos se aplicarán a la producción que resta de la Producción Real Esperada, una vez deducidos los daños en cantidad. La pérdida resultante se referirá a la Producción Real Esperada de la parcela, obteniéndose un porcentaje final de daños en calidad.

Daños totales.—La pérdida total será la suma de las pérdidas en cantidad y en calidad, expresadas en porcentaje sobre la producción real esperada de la parcela.

Deducciones y compensaciones.—El cálculo, en su caso, de las deducciones y de las compensaciones, se fijará de mutuo acuerdo conforme a lo establecido en las condiciones generales y especiales del seguro.

ANEXO I

Coeficiente de conversión factor K

Descripción de calidades	Coeficiente
Estado sanitario y del cultivo deficiente.	0,8
Estado sanitario y del cultivo muy deficiente.	0,6

ANEXO II

Límite máximo de pérdidas en cantidad por incisiones en el tallo y pérdida de superficie foliar

Brócoli de ciclos verano primavera y otoño

Estadio vegetativo	Pérdida de superficie foliar (%)				
	20	40	60	80	100
Desde 1. ^a hoja verdadera hasta 7. ^a hoja verdadera desplegada.	5	15	30	45	60
Desde 8. ^a hoja a 12. ^a hoja visible.	10	20	40	60	80
Desde 13. ^a hoja visible hasta inicio de formación de pella (hasta 2 cm de diámetro).	15	30	50	70	90
Pella de más de 2 cm de diámetro hasta pella visible.	20	40	60	80	100

Estos porcentajes, se aplicarán sobre la producción correspondiente al porcentaje de planta de muestreo realizado, que presenten los estadios fenológicos reflejado en la tabla anterior.

En ciclos de invierno (trasplantes de 15 de octubre a 15 de enero) los porcentajes de la tabla se incrementaran un 20 por 100.

ANEXO III

Pérdida de calidad en producciones con destino a fresco

Grupo	Sintomatología	Porcentaje de daños
I	Pellas exentas de daños.	0
II	Pellas con daños de hasta 2,5 cm ² en floretes laterales o 1 cm ² en floretes centrales.	35
III	Pellas con daños que superando los límites del grupo II no afecten a más del 70% de su superficie.	Máximo daño 85% (*)
IV	Pellas con daños que afecten a más del 70% de su superficie.	100

(*) % resultante de aplicar la Tabla IV de Industria + incremento por pérdida de calidad.

Este incremento de pérdida de calidad será el resultante de la siguiente fórmula:

$(100 - \% \text{ Daño Tabla IV-Industria}) \times \% \text{ entre los precios de industria y fresco a efectos del seguro}$

ANEXO IV

Pérdida de calidad en producciones con destino a industria

Grupo	Sintomatología	Porcentaje de daños
I	Pellas exentas de daño.	0
II	Pellas con daños en menos del 70% de su superficie.	Hasta el 70 (*)
III	Pellas con daños en más del 70% de su superficie.	100

(*) El % a aplicar será la relación: superficie de floretes afectados/superficie de floretes totales, con el máximo indicado.

§ 116

Orden PRE/137/2011, de 24 de enero, por la que se aprueba la norma específica de peritación de daños en la producción de remolacha azucarera, amparados por el seguro agrario combinado

Ministerio de la Presidencia
«BOE» núm. 27, de 1 de febrero de 2011
Última modificación: sin modificaciones
Referencia: BOE-A-2011-1930

El desarrollo y revisión de las normas de peritación es uno de los pilares básicos para conseguir el objetivo prioritario del sistema de Seguros Agrarios Combinados de mejora de la calidad así como para contribuir a la estabilidad del mismo. La tasación de los siniestros ocasionados sobre las producciones aseguradas conseguirá su máxima efectividad cuando todas las producciones asegurables en el sistema cuenten con su propia norma específica de peritación. En orden a la consecución de este objetivo, considerando que la producción de remolacha azucarera no ha contado con norma propia para tasar sus daños específicos, se elabora la norma específica de peritación de daños en la producción de remolacha azucarera amparados por el Seguro Agrario Combinado, de conformidad con lo dispuesto en el artículo 26 del Reglamento para aplicación de la Ley 87/1978, de 28 de diciembre, de Seguros Agrarios Combinados, aprobado por Real Decreto 2329/1979, de 14 de septiembre; en cumplimiento de la Orden comunicada del Ministerio de Economía y Hacienda, de 27 de diciembre de 1985, por la que se constituye una Comisión para la elaboración de las normas de peritación de siniestros de los Seguros Agrarios Combinados, visto el proyecto de norma específica de peritación de daños en la producción de remolacha azucarera, amparados por el Seguro Agrario Combinado, oídas las Organizaciones y Asociaciones de Agricultores, así como las Entidades Aseguradoras.

En su virtud, a propuesta de la Vicepresidenta Segunda del Gobierno y Ministra de Economía y Hacienda y de la Ministra de Medio Ambiente, y Medio Rural y Marino, dispongo:

Artículo único. *Aprobación de la norma específica de peritación.*

Se aprueba la norma específica de peritación de daños en la producción de remolacha azucarera, amparados por el Seguro Agrario Combinado que se inserta a continuación.

Disposición final única. *Entrada en vigor.*

La presente Orden ministerial entrará en vigor el día siguiente al de su publicación en el «Boletín Oficial del Estado».

§ 116 Peritación daños producción de remolacha azucarera, amparados por el seguro agrario combinado

ANEXO

Norma específica de peritación de daños en la producción de remolacha azucarera, amparados por el Seguro Agrario Combinado

1. Marco legal.—La presente norma específica de peritación desarrolla la Norma general de peritación de los daños ocasionados sobre las producciones agrícolas amparados por el seguro agrario combinado, aprobada por Orden PRE/632/2003, de 14 de marzo.

En su aplicación, se cumplirá lo dispuesto en el condicionado de la línea de seguro suscrita.

2. Objeto de la norma.—Esta norma tiene por objeto establecer los criterios que deben aplicarse en la peritación de los siniestros acaecidos sobre la producción de remolacha azucarera amparada por el seguro agrario combinado.

3. Ámbito de la norma.—Esta norma será de aplicación para la evaluación de los daños producidos por los riesgos amparados en las líneas de seguro de remolacha azucarera incluidas en los planes anuales de seguros.

4. Definiciones.—Además de las recogidas en la norma general de peritación anteriormente citada, se aplicarán las que se fijen en las correspondientes condiciones especiales.

Todas las referencias a días en esta norma, se entienden referidas a días naturales.

5. Procedimiento para la peritación de daños.—La peritación de los daños, con carácter general, requerirá de dos tipos de actuación: inspección inmediata y tasación definitiva. No obstante, si la fecha del siniestro o la intensidad de los daños así lo permitieran, se realizaría únicamente la tasación definitiva.

Las comprobaciones y determinaciones de campo se realizarán sobre muestras, que serán tomadas mediante sistema aleatorio simple, sistemático o estratificado.

5.1 Muestreo.

Elección de la muestra: Para la toma de muestras se observarán los siguientes criterios:

a) Excluir las plantas comprendidas en las dos primeras líneas de cultivo de los márgenes y en las colindantes a elementos permanentes del interior de la parcela (caminos, edificaciones...). Excepcionalmente, cuando las plantas de estas líneas de cultivo constituyan una proporción importante de la parcela o de las partes dañadas de la misma, las muestras comprenderán también y en la misma proporción, a estas plantas.

b) Excluir, aquellas plantas que no sean representativas de la población.

Unidad de muestreo: Dependiendo del fin del muestreo, la unidad de muestreo será diferente, así:

Para la evaluación de la no nascencia la unidad de muestreo será el conjunto de plantas comprendidas en dos líneas de cultivo consecutivas y de 10 metros de longitud.

Para la evaluación de la defoliación y el estado de desarrollo del cultivo la unidad de muestreo estará compuesta por cinco plantas consecutivas.

Para el aforo de la cosecha la unidad de muestreo estará compuesta por las plantas que ocupen una superficie de 1,5 metros cuadrados de una línea de cultivo.

Número mínimo de muestras a analizar por parcela: Dependiendo del fin del muestreo, se analizarán, al menos, las siguientes unidades de muestreo:

Fin del muestreo	Número mínimo de muestras	Suplemento por exceso (*)
No nascencia.	3 Ud./parcela	2 Ud./ha
Defoliación y estado de desarrollo.	3 Ud./parcela	2 Ud./ha
Aforo.	2 Ud./parcela	1 Ud./ha

(*) En parcelas de más de una hectárea, se añadirá al número mínimo de muestras el suplemento marcado, por cada hectárea o fracción que supere a la primera hectárea.

El muestreo se podrá dar por finalizado, en cualquier momento del proceso cuando así lo acuerden las partes.

§ 116 Peritación daños producción de remolacha azucarera, amparados por el seguro agrario combinado

Si hubiera discrepancia respecto de la representatividad de las muestras o los resultados tuvieran gran dispersión, se aumentará el número de muestras como máximo hasta el doble del número mínimo.

De mutuo acuerdo podrá determinarse el aforo mediante muestreo por cosechadora.

5.2 Inspección inmediata.

La inspección inmediata constará de dos fases:

a) Fase de comprobación de documentos.

Se comprobarán los datos reseñados en la declaración de seguro y se cotejarán con los reflejados en la declaración de siniestro.

También se comprobará cualquier otra documentación relacionada con la cosecha asegurada.

No obstante, esta revisión y comprobación de documentos puede realizarse también en otro momento del proceso de peritación, si las circunstancias así lo aconsejan.

b) Fase de inspección práctica o de campo.

En esta fase se realizarán las acciones necesarias para conocer la naturaleza del siniestro, para verificar los daños declarados y para recabar los datos necesarios para su posterior valoración.

Los datos observados en esta fase se reflejarán en el documento de inspección inmediata. Dicho documento deberá contener lo siguiente:

1. Fecha de la visita y fecha y naturaleza del siniestro.
2. Identificación de la parcela, comprobación de su superficie, variedad, densidad de plantación y fecha de siembra.
3. Estado de desarrollo del cultivo, en la fecha de ocurrencia del siniestro y en la fecha de la inspección inmediata.
4. En su caso, determinación de los daños por pérdida total de plantas, de acuerdo con el anexo 1.
5. Determinación del límite máximo de pérdidas (LMP) por pérdida de masa foliar debida al siniestro. Para ello, se deberá determinar primeramente la pérdida de superficie foliar. Con este dato y el estado de desarrollo del cultivo en el momento del siniestro, se obtendrá, mediante la aplicación de la tabla del anexo 2, el citado límite máximo de pérdidas.
6. Fecha prevista de recolección.
7. Factores que puedan limitar la capacidad productiva de la parcela, y en su caso, estimación de la misma. Estos factores pueden ser, entre otros, el acaecimiento de siniestros no cubiertos, el incumplimiento de las condiciones técnicas mínimas de cultivo, las características edáficas de la parcela, etc.
8. Cualquier otra circunstancia considerada de interés por alguna de las partes que pueda servir para una más adecuada valoración de los daños.

5.3 Tasación definitiva.

Momento de realización: Se efectuará, siempre que sea posible, antes de la recolección.

Si el asegurado hubiera procedido a la recolección antes de la tasación, ésta se realizará sobre muestras-testigo.

Si las muestras-testigo no cumplieran los requisitos exigidos en el punto siguiente, se reflejará en el documento de tasación, tanto su tamaño como su disposición, aplicando lo dispuesto en las condiciones generales y especiales del seguro, suspendiéndose la tasación y no realizándose valoración alguna.

Muestras-testigo.—Si la tasación de los daños no se hubiera realizado, o no se hubiera llegado a un acuerdo en la misma, y el asegurado tuviera que recolectar, deberá dejar muestras-testigo, de las siguientes características, a salvo de lo que al respecto dispongan las condiciones especiales:

- a) Su tamaño será igual o superior al 5% de la superficie de la parcela siniestrada.
- b) Su distribución será uniforme por la superficie de la parcela, dejando una franja de cultivo (bien una línea de cultivo o una franja del ancho de la cosechadora), de cada veinte franjas.

§ 116 Peritación daños producción de remolacha azucarera, amparados por el seguro agrario combinado

c) En cualquier caso, además de lo anterior, las muestras deberán ser representativas del conjunto de la población.

d) Las plantas que forman la muestra no deberán haber sufrido ningún tipo de manipulación que pudiera desvirtuar la comprobación de los daños.

El asegurado mantendrá las muestras-testigo, durante un plazo máximo de veinte días desde:

La recolección, siempre y cuando la declaración de siniestro se hubiera recibido en la Agrupación Española de Entidades Aseguradoras de los Seguros Agrarios Combinados, S.A. (en adelante Agroseguro) con anterioridad a este momento.

La recepción de la citada declaración por Agroseguro, si ésta se produjera durante la recolección o en fechas posteriores a la misma.

Si se hubiera iniciado el proceso de tasación contradictoria, el asegurado mantendrá hasta su finalización las muestras-testigo. Las partes, no obstante, podrán pactar en cualquier momento, siempre que hayan quedado acreditados los elementos materiales de la pericia, el levantamiento de las muestras testigo.

Si las muestras hubiesen perdido su representatividad en este período, por causas imputables al asegurado, se estará a lo dispuesto en las condiciones generales y especiales.

En la evaluación de los daños sobre muestras-testigo, se aplicarán los criterios de muestreo reflejados en el apartado 5.1 de esta Norma.

Determinación de la producción real final (PRF).—La PRF se obtendrá pesando el conjunto de raíces comerciales, susceptibles de recolección por procedimientos técnicamente adecuados, comprendidos en cada unidad de muestreo (según se define en el apartado 5.1 de esta norma) y se inferirá el dato a la superficie total:

$$PRF \text{ (kg)} = \text{Peso raíces (kg/m}^2\text{)} \times 10.000 \text{ (m}^2\text{/ha)} \times \text{Superficie (ha)}$$

Determinación de la producción real esperada (PRE).—La PRE se determinará tomando como base los valores que se indican seguidamente:

a) La aplicación de la siguiente relación:

$$\frac{PRF \times 100}{100 - \text{Porcentaje de daños}}$$

b) El producto de los siguientes factores:

Número de plantas productivas en el momento inmediatamente anterior al siniestro (plantas/ha).

Peso medio de la raíz comercial (kg/raíz) aplicable a la parcela en función de su estado vegetativo y cultural, y deduciéndose, en todo caso, las pérdidas ocasionadas por siniestros no amparados por el seguro.

No podrá considerarse como producción real esperada, aquella que no alcance las condiciones comerciales para ser recolectada antes de la finalización del período de garantía, por causas no imputables a los riesgos garantizados.

Determinación del daño.—De haberse levantado un documento de inspección inmediata, la valoración de daños se apoyará en los datos y observaciones contenidos en el mismo.

Los daños a consecuencia de todos los riesgos cubiertos se obtendrán de la forma siguiente:

En caso de siniestro temprano, que no haya dado lugar a la sustitución o el levantamiento del cultivo, pero que haya causado pérdida de plantas que no puedan ser repuestas, se determinará la pérdida de producción por esta causa mediante la tabla del anexo 1.

En el resto de siniestros que hayan causado pérdida de plantas se cuantificará porcentualmente la misma, y esta cuantificación será el daño por la pérdida de dichas plantas.

En los siniestros que hayan producido pérdida de superficie foliar, se determinará el límite máximo de pérdidas (LMP) por pérdida de masa foliar, mediante la tabla del anexo 2.

§ 116 Peritación daños producción de remolacha azucarera, amparados por el seguro agrario combinado

El LMP obtenido será aplicable a la producción que queda de deducir, a la Producción Real Esperada, los daños por pérdida de plantas considerados en los anteriores puntos.

El daño total se obtendrá como suma de los anteriores, una vez referidos todos ellos a la producción real esperada de la parcela.

Deducciones y compensaciones.–El cálculo, en su caso, de las deducciones y de las compensaciones, se fijará de mutuo acuerdo conforme a lo establecido en las condiciones generales y especiales del seguro.

ANEXO 1

Daños en la producción por pérdida total de plantas en siniestros tempranos

% de plantas perdidas	% de daño
< 10 %	0 %
10 %	2 %
25 %	7 %
40 %	8 %
50 %	15 %
60 %	25 %

Para los porcentajes de planta perdida intermedios entre los establecidos, se obtendrá el daño en la producción por interpolación.

ANEXO 2

Límite Máximo de Pérdidas (LMP) por pérdida de superficie foliar

Estado de desarrollo del cultivo	Pérdida de superficie foliar útil (%)										
	0	10	20	30	40	50	60	70	80	90	100
Cotiledones formados.	1	0	0	0	0	0	0	0	0	0	0
Formación del 1.º par de hojas.	2	0	0	0	0	0	0	0	0	0	0
Formación del 2.º par de hojas.	3	0	0	0	0	0	0	0	0	0	0
Formación del 3.º par de hojas.	4	0	0	0	0	0	1	2	3	4	5
Estado de 8-10 hojas.	5	0	2	3	5	6	7	9	10	12	14
Las primeras hojas tocan a las plantas colindantes.	6	0	3	6	8	10	13	15	17	20	23
Recubrimiento del suelo por las hojas.	7	0	3	6	9	12	14	18	22	25	29
Estado de 20-22 hojas.	8	0	4	7	11	14	17	21	25	29	34
Estado de 24-26 hojas.	9	0	4	8	12	15	18	22	26	30	35
Estado de 27-28 hojas.	10	0	3	6	9	12	16	20	24	27	31
Máximo número de hojas.	11	0	3	6	8	11	13	16	19	22	25
Senescencia de hojas anterior a la recolección.	12	0	2	4	6	8	10	11	12	14	16
Recolección.	13	0	0	0	0	0	0	0	0	0	0

Para los porcentajes de pérdida de superficie foliar útil intermedios entre los establecidos, se obtendrá el daño en la producción por interpolación.

Debe considerarse únicamente la pérdida de superficie foliar que mantuviera útil sus funciones específicas en el momento del siniestro.

Para la evaluación de la superficie foliar útil perdida, se estimará la superficie necrosada o perdida por el siniestro, respecto a la superficie útil total que presentaba la planta en el momento del siniestro.

§ 117

Orden PRE/576/2013, de 5 de abril, por la que se aprueba la norma específica de peritación de daños en la producción de acelga y espinaca, amparados por el seguro agrario combinado

Ministerio de la Presidencia
«BOE» núm. 89, de 13 de abril de 2013
Última modificación: sin modificaciones
Referencia: BOE-A-2013-3936

El desarrollo y revisión de las normas de peritación es uno de los pilares básicos para conseguir el objetivo prioritario del sistema de Seguros Agrarios Combinados de mejora de la calidad así como para contribuir a la estabilidad del mismo. La tasación de los siniestros ocasionados sobre las producciones aseguradas conseguirá su máxima efectividad cuando todas las producciones asegurables en el sistema cuenten con su propia norma específica de peritación. Para la consecución de este objetivo, considerando que la producción de acelga y espinaca no ha contado con norma propia para tasar sus daños específicos, se elabora la norma específica de peritación de daños en la producción de acelga y espinaca amparados por el Seguro Agrario Combinado, de conformidad con lo dispuesto en el artículo 26 del Real Decreto 2329/1979, de 14 de septiembre, por el que se aprueba el Reglamento para la aplicación de la Ley 87/1978, de 28 de diciembre, sobre Seguros Agrarios Combinados; en cumplimiento de la Orden comunicada del Ministerio de Economía y Hacienda, de 27 de diciembre de 1985, por la que se constituye una Comisión para la elaboración de las normas de peritación de siniestros de los Seguros Agrarios Combinados; visto el proyecto de norma específica de peritación de daños en la producción de acelga y espinaca, amparados por el Seguro Agrario Combinado, oídas las Organizaciones y Asociaciones de Agricultores, así como las Entidades Aseguradoras.

En su virtud, a propuesta del Ministro de Economía y Competitividad y del Ministro de Agricultura, Alimentación y Medio Ambiente, dispongo:

Artículo único. *Aprobación de la norma específica de peritación.*

Se aprueba la Norma específica de peritación de daños en la producción de acelga y espinaca, amparados por el Seguro Agrario Combinado que se inserta a continuación.

Disposición final única. *Entrada en vigor.*

La presente orden ministerial entrará en vigor el día siguiente al de su publicación en el «Boletín Oficial del Estado».

ANEXO I

Norma específica de peritación de daños en la producción de acelga y espinaca, amparados por el Seguro Agrario Combinado

1. Marco legal: Se dicta la presente norma específica de peritación en cumplimiento de lo previsto en la Ley 87/1978, de 28 de diciembre, de Seguros Agrarios Combinados y su contenido se ajusta a las prescripciones de la citada Ley y del Reglamento que la desarrolla, aprobado por el Real Decreto 2329/1979, de 14 de septiembre.

Asimismo, la presente Norma complementa a la Norma general de peritación de los daños ocasionados sobre las producciones agrícolas, amparados por el Seguro Agrario Combinado, aprobada por Orden PRE/632/2003, de 14 de marzo.

En su aplicación, se estará a lo dispuesto en el condicionado del Seguro suscrito.

2. Objeto de la norma: Esta norma tiene por objeto establecer los criterios que deben aplicarse en la peritación de daños ocasionados sobre las producciones de acelga y espinaca, excluyendo las producciones de babyleaf de estas especies, amparadas por el Seguro Agrario Combinado.

3. Ámbito de la norma: Esta norma se aplicará para la evaluación de daños producidos por los riesgos amparados en las producciones de acelga y espinaca, excluyendo las producciones de babyleaf de estas especies, incluidas en los planes anuales de seguro.

4. Definiciones: Además de las recogidas en la Norma general de peritación anteriormente citada, se aplicarán las que se fijen en las correspondientes condiciones especiales.

5. Procedimiento para la peritación de daños: La peritación de daños, con carácter general, requerirá de dos actuaciones: inspección inmediata y tasación definitiva. No obstante, si la fecha del siniestro o la intensidad de los daños así lo permitieran, se realizaría únicamente la tasación definitiva.

Las comprobaciones y determinaciones de campo se realizarán sobre muestras, tomadas mediante sistema aleatorio simple, sistemático o estratificado.

5.1 Muestreo.

Elección de la muestra: Para la toma de muestras se observarán los siguientes criterios:

a) Excluir una franja de dos metros de anchura de todo el contorno de la parcela y de las líneas permanentes del interior de la misma. Excepcionalmente cuando las plantas de estas líneas de cultivo constituyan una proporción importante de la parcela o de la parte dañada de la misma, las muestras comprenderán también y en la misma proporción a estas plantas.

b) Excluir aquellas plantas que no sean representativas de la población.

c) En caso de existir estratos de características diferentes en la parcela, las muestras se distribuirán proporcionalmente al número de plantas existentes en cada estrato.

Unidad de muestreo: La unidad de muestreo estará compuesta:

1. Para cultivo de acelga para 4.^a gama y de espinaca, por el número de plantas existentes en 0,25 m².

2. Para el resto de cultivos de acelga, por tres plantas consecutivas.

Número mínimo de muestras a analizar por parcela:

1. Para cultivo de acelga para 4.^a gama y de espinaca se analizarán, al menos, seis muestras para las parcelas de superficie igual o inferior a una hectárea.

Se añadirán, al menos, dos muestras por cada hectárea o fracción en exceso de la superficie de la primera hectárea.

2. Para el resto de cultivos de acelga, se analizarán, al menos, tres muestras para las parcelas de superficie igual o inferior a una hectárea.

Se añadirá, al menos, una muestra por cada hectárea o fracción en exceso de la superficie de la primera hectárea.

El muestreo se podrá dar por finalizado, en cualquier momento del proceso cuando así lo acuerden las partes.

§ 117 Peritación de daños producción de acelga y espinaca, amparados por seguro agrario combinado

Si hubiera discrepancias respecto de la representatividad de las muestras o los resultados tuvieran gran dispersión, se aumentará el número de muestras (como máximo hasta el doble del número mínimo).

5.2 Inspección Inmediata.

Constará de dos fases:

a) Fase de comprobación de documentos.

Se comprobarán los datos reseñados en la declaración de seguro y se cotejarán con los reflejados en la declaración de siniestro.

También se comprobará cualquier otra documentación relacionada con la cosecha asegurada.

No obstante, esta revisión y comprobación de documentos puede realizarse también en otro momento del proceso de peritación, si las circunstancias así lo aconsejan.

b) Fase de inspección práctica o de campo.

En esta fase se realizarán las comprobaciones necesarias para conocer la naturaleza del siniestro, para verificar los daños declarados y para recabar los datos necesarios para su posterior valoración.

Los datos observados en esta fase se reflejarán en el documento de inspección inmediata, que deberá contener lo siguiente:

1. Fecha de la visita y fecha y naturaleza del siniestro.
2. Identificación de la parcela y comprobación de su superficie, variedad, marco/densidad y fecha de siembra o plantación.
3. Determinación cuando proceda, de la producción recolectada, hasta el momento de la ocurrencia del siniestro.
4. Comprobación de la opción contratada y su adecuación a la fecha de siembra.
5. Peso medio de la planta y/u hoja si ello fuera posible.
6. En su caso, número de plantas perdidas a consecuencia del siniestro.
7. Determinación, en su caso, de los daños en cantidad y calidad ocasionados por la incidencia del siniestro sobre el producto asegurado.
8. Estado fenológico en la parcela en el momento de la inspección y en el momento del siniestro.
9. Fecha prevista de la próxima recolección.
10. Factores que puedan limitar la capacidad productiva de la parcela. Estos factores pueden ser, entre otros, el acontecimiento de siniestros no cubiertos, el incumplimiento de las condiciones técnicas mínimas de cultivo, etc.
11. Cualquier otra circunstancia considerada de interés por el perito, o el asegurado, que pueda servir para una más adecuada peritación de daños.

5.3 Tasación definitiva.

Momento de su realización: Se efectuará, siempre que sea posible, antes de la recolección.

Si el asegurado hubiera procedido a la recolección antes de la tasación definitiva, ésta se realizará sobre muestras-testigo.

Si las muestras-testigo no cumplieran los requisitos exigidos que se establecen en el punto siguiente, se reflejará en el documento de tasación, tanto su tamaño como su disposición, aplicando lo dispuesto en las condiciones generales de los contratos de seguro, relativas a los seguros agrícolas (en lo sucesivo Condiciones Generales) así como las especiales del seguro, suspendiéndose la tasación y no realizándose valoración alguna.

Muestras testigo: Si la tasación de los daños no se hubiera realizado o no se hubiera llegado a un acuerdo en la misma, y el asegurado tuviera que recolectar, deberá dejar muestras-testigo.

Si las muestras hubiesen perdido su representatividad durante el período preceptivo de mantenimiento, por causas imputables al asegurado, éste perderá el derecho de indemnización dándose por concluida la tasación o tasación contradictoria en su caso.

Las muestras testigo deberán tener las siguientes características:

§ 117 Peritación de daños producción de acelga y espinaca, amparados por seguro agrario combinado

1. Su distribución será uniforme por la superficie de la parcela, dejando franjas de cultivo completas.
2. Su tamaño será, al menos, el 5% del total de plantas de la parcela.
3. En cualquier caso, además de lo anterior, las muestras deberán ser representativas del conjunto de la población.
4. Las plantas que forman la muestra no deberán haber sufrido ningún tipo de manipulación que pudiera desvirtuar la comprobación de los daños.

El asegurado mantendrá las muestras-testigo, durante un plazo máximo de 20 días naturales desde:

– La recolección, siempre y cuando la declaración de siniestro se hubiera recibido en la Agrupación Española de Entidades Aseguradoras de los Seguros Agrarios Combinados, S.A. (en adelante Agroseguro) con anterioridad a este momento.

– La recepción de la citada declaración por Agroseguro, si ésta se produjera durante la recolección o en fechas posteriores a la misma.

Si se hubiera iniciado el procedimiento de tasación contradictoria, el asegurado mantendrá en todo caso y hasta su finalización las muestras testigo, salvo que las partes acordaran su levantamiento.

En la evaluación de los daños sobre muestras-testigo, se aplicarán los criterios de muestreo reflejados en el apartado 5.1 de esta norma.

Determinación de la producción real final (PRF): La PRF se obtendrá pesando el conjunto de las hojas comerciales, susceptibles de recolección por procedimientos técnicamente adecuados, comprendidos en cada unidad de muestreo, según se define en el apartado 5.1 de esta norma, refiriendo el dato a la superficie total:

$$PRF(kg) = \text{Peso de las hojas (kg/m}^2) \times 10.000 \text{ m}^2/\text{ha} \times \text{superficie (ha)}$$

Si hubiera daños en calidad, la PRF se obtendrá detrayendo al resultado de la expresión anterior los daños en calidad calculados, transformados en kilogramos.

Determinación de la producción real esperada (PRE): La PRE se determinará, según proceda:

a) Mediante el producto de los siguientes factores:

– Número de plantas productivas existentes en el momento inmediatamente anterior al siniestro (plantas/ha).

– Peso medio de la planta comercial (Kg/planta) aplicable a la parcela en función de su estado vegetativo y cultural.

– Superficie de la parcela (ha).

b) Mediante la aplicación de la siguiente relación:

$$PRE = \frac{\text{Producción Final Real} \times 100}{100 - \% \text{ Daño Total}}$$

c) Mediante la suma de la producción recolectada hasta el momento de la última visita, la producción comercial que queda por recolectar hasta el final del periodo de garantía, y en su caso, la pérdida en cantidad determinada en siniestros anteriores.

No podrá considerarse como integrante de la producción real esperada, la que antes de la finalización del periodo de garantía no cumpliera las características comerciales típicas de variedad, por causas no imputables a los riesgos garantizados.

Determinación del daño en cantidad: El daño en cantidad será el originado por la pérdida total de las plantas por la incidencia directa de los riesgos cubiertos.

Se considerará, también, pérdida total de la planta cuando, a causa de la incidencia directa de los riesgos cubiertos, no alcance su tamaño mínimo comercial.

El daño en cantidad se obtendrá estableciendo, mediante el correspondiente muestreo, el porcentaje de plantas perdidas por incidencia directa del agente causante del daño.

§ 117 Peritación de daños producción de acelga y espinaca, amparados por seguro agrario combinado

Determinación del daño en calidad: Su valoración se realizará sobre las plantas muestreadas, de la siguiente forma:

A) En los cultivos que se recolectan cortando la planta completa.

1. Se tipificarán las plantas de la muestra, obteniéndose, para la parcela en cuestión, el valor X% que proceda según la sintomatología del daño y para cada cultivo, que se indica en las tablas de los anexos I y II.

No se consideran en esta valoración las plantas no comerciales debidas a causas no amparadas por el seguro.

2. La pérdida de calidad, se fijará inicialmente como un porcentaje teniendo en cuenta la totalidad de las plantas analizadas, deduciéndose, cuando proceda, las pérdidas ya cuantificadas en siniestros anteriores.

B) En los cultivos de recolección por hojas.

1. Se tipificarán las hojas de las plantas de la muestra según la sintomatología del daño que se indica en la tabla del anexo III, y teniendo en cuenta el peso de cada una de ellas.

No se considerarán en esta valoración las plantas no comerciales debidas a causas no amparadas por el seguro.

2. La pérdida de calidad, se fijará inicialmente como un porcentaje, teniendo en cuenta la totalidad de las hojas analizadas, deduciéndose, cuando proceda, las pérdidas ya cuantificadas en siniestros anteriores.

En ambos casos el porcentaje de daño en calidad, se multiplicará por el factor K de minoración de daños según el anexo IV, cuando existan factores que afecten a la calidad de la partida no imputable al riesgo cubierto, como por ejemplo:

- Deficiente estado sanitario y cultural de la parcela.
- Falta de desarrollo, coloración amarilla.
- Hojas enfermas, dañadas por insectos, con manchas, heridas, deformaciones, enfermedades y plagas.

Los daños en calidad así obtenidos, se aplicarán a la producción que resta de la producción real esperada, una vez deducidos los daños en cantidad. La pérdida resultante se referirá a la producción real esperada de la parcela, obteniéndose un porcentaje final de daño en calidad.

Daños totales: El daño total será la suma de los daños en cantidad y en calidad, expresados en porcentaje sobre la producción real esperada de la parcela.

Deducciones y compensaciones: Las compensaciones y deducciones a que hubiera lugar, se fijarán de mutuo acuerdo conforme a lo establecido en las condiciones generales y en la Norma general de peritación.

ANEXO II

Tablas de valoración de daños en calidad para los cultivos con destino a industria

Tabla I A para espinaca

Porcentaje de hojas amarillas, necrosadas o rotas con cerco (con oxidaciones) a consecuencia del siniestro (X%)	Porcentaje daño en calidad
X% ≤ 25%	X%
X% > 25%	100%

Tabla I B para espinaca

Porcentaje de hojas rotas sin cerco (sin oxidaciones) a consecuencia del siniestro (X%)	Porcentaje daño en calidad
X% ≤ 20%	X%
20% < X% ≤ 30%	1,15 * X%

§ 117 Peritación de daños producción de acelga y espinaca, amparados por seguro agrario combinado

Porcentaje de hojas rotas sin cerco (sin oxidaciones) a consecuencia del siniestro (X%)	Porcentaje daño en calidad
$30\% < X\% \leq 40\%$	$1,25 * X\%$
$40\% < X\% \leq 45\%$	$1,35 * X\%$
$45\% < X\%$	100%

Tabla I C para acelga

Sintomatología	Porcentaje daño en calidad
Si el daño afecta a menos de un tercio de la penca.	X%
Si el daño afecta a más de un tercio de la penca.	100%

ANEXO III

Tabla de valoración de daño en calidad para los cultivos con recolección de la planta completa con destino a fresco y cuarta gama

Tabla II

Porcentaje de hojas dañadas a consecuencia del siniestro (X%)	Porcentaje daño en calidad
$X\% \leq 15\%$	X%
$15\% < X\% \leq 30\%$	$1,3 * X\%$
$30 < X\%$	100%

ANEXO IV

Tabla de valoración de daños en calidad para los cultivos de recolección por hojas

Tabla III

Grupo de daño	Sintomatología	Porcentaje daño en calidad
A	Hoja sin daño o con daños muy leves o que puedan confundirse con los causados por la manipulación normal del producto durante la recolección.	0%
B	Hoja con daños superiores a los del grupo A.	100%

ANEXO V

Coficiente de conversión factor K

Estado sanitario y de cultivo	Coficiente
Deficiente.	0,8
Muy deficiente.	0,6

§ 118

Orden PRE/1425/2014, de 24 de julio, por la que se aprueba la norma sectorial de peritación de daños ocasionados en las producciones ganaderas con registro individual obligatorio que se periten a título individual, amparados por el seguro agrario combinado

Ministerio de la Presidencia
«BOE» núm. 185, de 31 de julio de 2014
Última modificación: sin modificaciones
Referencia: BOE-A-2014-8260

El desarrollo y revisión de las normas de peritación es uno de los pilares básicos para conseguir el objetivo prioritario del sistema de Seguros Agrarios Combinados de mejora de la calidad así como para contribuir a la estabilidad del mismo. La tasación de los siniestros ocasionados sobre las producciones aseguradas conseguirá su máxima efectividad cuando todas las producciones asegurables en el sistema cuenten con su propia norma de peritación. Para la consecución de este objetivo, considerando que las producciones ganaderas con registro individual obligatorio que se periten a título individual no cuentan con norma propia para tasar sus daños específicos, se elabora la norma sectorial de peritación de daños ocasionados en las producciones ganaderas con registro individual obligatorio que se periten a título individual amparados por el Seguro Agrario Combinado, de conformidad con lo dispuesto en el artículo 26 del Reglamento para la aplicación de la Ley 87/1978, de 28 de diciembre, sobre Seguros Agrarios Combinados, aprobado por Real Decreto 2329/1979, de 14 de septiembre; en cumplimiento de la Orden comunicada del Ministerio de Economía y Hacienda, de 27 de diciembre de 1985, por la que se constituye una Comisión para la elaboración de las normas de peritación de siniestros de los Seguros Agrarios Combinados; y de lo dispuesto en el apartado tercero de la Orden PRE/1459/2005, de 18 de mayo, por la que se aprueba la norma general de peritación de los daños ocasionados sobre las producciones ganaderas, amparados por el Seguro Agrario Combinado; visto el proyecto de norma sectorial de peritación de daños ocasionados en las producciones ganaderas con registro individual obligatorio que se periten a título individual, amparados por el Seguro Agrario Combinado, oídas las Organizaciones y Asociaciones de Agricultores, así como las Entidades Aseguradoras.

En su virtud, a propuesta de los Ministros de Economía y Competitividad y Agricultura, Alimentación y Medio Ambiente, dispongo:

Primero.

Se aprueba la norma sectorial de peritación daños ocasionados en las producciones ganaderas con registro individual obligatorio que se periten a título individual, amparados por el seguro agrario combinado, que se inserta en esta orden.

Segundo.

Quedan sin efecto cuantas disposiciones de igual o inferior rango se opongan a lo establecido en esta orden.

Tercero.

La presente orden surtirá efectos el día siguiente al de su publicación en el «Boletín Oficial del Estado».

Norma sectorial de peritación de daños ocasionados en las producciones ganaderas con registro individual obligatorio que se periten a título individual, amparados por el seguro agrario combinado

1. Marco legal: Se dicta esta norma sectorial, en cumplimiento de lo previsto en la Ley 87/1978, de 28 de diciembre, de Seguros Agrarios Combinados, y su contenido se ajusta a las prescripciones de la citada ley y del Reglamento que la desarrolla, aprobado por el Real Decreto 2329/1979, de 14 de septiembre, siendo de aplicación supletoria las disposiciones de la Ley 50/1980, de 8 de octubre, de Contrato de Seguro.

Asimismo, esta norma se complementa con lo dispuesto en la Norma general de peritación de los daños ocasionados sobre las producciones ganaderas, amparados por el Seguro Agrario Combinado, aprobada por Orden PRE/1459/2005, de 18 de mayo.

En su aplicación se estará a lo dispuesto en las condiciones generales de los seguros pecuarios, aprobadas por Resolución de 18 de febrero de 2002, de la Dirección General de Seguros y Fondos de Pensiones, y a la correspondiente Orden del Ministerio de Agricultura, Alimentación y Medio Ambiente y condiciones especiales del seguro suscrito.

2. Objeto de la norma: Esta norma tiene por objeto establecer los criterios que deben aplicarse en la peritación de daños ocasionados sobre las producciones ganaderas con registro individual obligatorio, amparados por el Seguro Agrario Combinado.

3. Ámbito de la norma: Esta norma será de aplicación para la evaluación de daños ocasionados en las producciones ganaderas, incluidas en los Planes anuales de Seguros Agrarios Combinados, que dispongan de un sistema de valoración individual en el seguro, con registro obligatorio en el Registro de Identificación Individual de Animales (RIIA).

4. Definiciones: Además de las recogidas en la norma general de peritación de los daños ocasionados sobre las producciones ganaderas, en las condiciones generales de los seguros pecuarios y correspondiente Orden del Ministerio de Agricultura, Alimentación y Medio Ambiente y condicionado del seguro suscrito, se aplicarán las siguientes:

4.1 Censos:

a) Censo registrado: Número de animales registrados en el Registro General de Explotaciones Ganaderas (REGA).

b) Censo asegurable: Número de animales que cumplan los requisitos establecidos en la orden ministerial aplicable para tener la consideración de animales asegurables.

c) Censo declarado: Número de animales incluidos, por el asegurado, en la declaración de seguro.

Los censos han de estar referidos a una fecha.

4.2 Valores de la explotación: Se calculan sumando los resultados de multiplicar el número de animales de cada tipo, a una fecha determinada, por el valor unitario correspondiente.

a) Valor declarado de la explotación: Se calcula con el número de animales declarados de cada tipo y el valor unitario escogido para cada uno de ellos.

b) Valor comprobado de la explotación: Se calcula con el censo real comprobado por el perito a cada fecha en que se valore la explotación y el valor unitario que dicho técnico ha verificado que corresponde aplicar.

4.3 Valores de los animales:

a) Valor unitario declarado: El elegido por el asegurado, dentro de los valores establecidos por la correspondiente orden ministerial, al suscribir el seguro.

b) Valor límite máximo a efectos de indemnización: Valor del animal siniestrado obtenido al multiplicar su valor unitario declarado por el porcentaje fijado por la orden ministerial, en función de las garantías suscritas y de sus características.

c) Valor reducido del animal: Es el valor límite máximo a efectos de indemnización cuando por adolecer de taras o vicios son de aplicación las depreciaciones reflejadas en el anexo.

d) Valor de recuperación: Valor en carne, de aprovechamiento alternativo, de rescate, residual o de reutilización que debe deducirse de la indemnización, previamente a la aplicación de la franquicia.

4.4 Ajustes del valor de la indemnización:

a) Depreciación: Pérdida de valor no amparada por el seguro sufrido por el bien asegurado como consecuencia de taras, vicios o lesiones (véase anexo) o por el acaecimiento de riesgos no garantizados.

b) Deducciones y compensaciones: Importe que, con arreglo a lo dispuesto en las condiciones especiales, deba restarse o sumarse, respectivamente, en el cálculo de la indemnización.

4.5 Documentos periciales:

a) Documento de inspección: Documento que recoge los datos relativos a los aspectos zootécnicos y sanitarios de la explotación y, en su caso, del siniestro, previos a la valoración de los daños.

b) Acta de tasación: Documento que recoge las comprobaciones y actos periciales realizados y establece la propuesta de indemnización. El acta puede quedar condicionada a que se cumplan los requisitos para que se convierta en definitiva.

5. Procedimiento para la peritación de los daños: El perito actuante, que será designado por la Agrupación Española de Entidades Aseguradoras de los Seguros Agrarios Combinados S.A. (AGROSEGURO), realizará la peritación con criterios técnicos objetivos, aplicando el contenido de esta norma y, en lo no previsto en esta, lo que dispongan la Norma general de peritación, las condiciones generales de los seguros pecuarios y el contrato de seguro suscrito (orden ministerial y condiciones especiales).

El asegurado está obligado a facilitar el acceso a las instalaciones, a los documentos oficiales, a los animales y, en su caso, a cuantos otros documentos e informes sean precisos para llevar a cabo la inspección de los bienes asegurados, a fijar con exactitud la cuantía de las pérdidas y a conocer el cumplimiento de las condiciones técnicas mínimas de explotación y manejo definidas en la correspondiente orden ministerial.

De todo acto pericial se levantará un documento. Si el asegurado no firmara dicho documento, el perito cuidará de que los datos en él recogidos le sean comunicados fehacientemente en el plazo de 72 horas.

Si en cualquier momento del proceso de la peritación ambas partes llegasen a un acuerdo, podrá darse aquél por concluido.

El perito actuará, en todo momento, con cumplimiento de las medidas de bioseguridad aplicables en la actividad ganadera.

5.1 Fases del proceso de peritación: Con carácter general, la peritación constará de dos fases: Inspección y tasación.

Si, como conclusión de la inspección, fuera posible valorar los daños y proceder a emitir la correspondiente propuesta de indemnización, tal inspección se convierte en tasación.

5.1.1 Inspección:

Su objetivo es conocer todas aquellas circunstancias que permitan, posteriormente, la adecuada tasación. Se realiza después de conocer la ocurrencia del siniestro en los plazos que dispongan las condiciones especiales. AGROSEGURO podrá prescindir de realizarla si así lo considerara conveniente.

En esta fase se distinguirán tres tipos de actuaciones:

a) Sobre los documentos de la explotación.

La comprobación de la póliza y de los documentos oficiales relacionados con el bien asegurado, y en concreto:

1.º Código REGA del libro registro de explotación y datos identificativos del titular de la explotación, de la subexplotación o de la persona física o jurídica que, teniendo interés en el bien asegurable, figure en algún apartado de dicho código REGA o en el RIIA.

2.º Censo de animales a las fechas de aseguramiento y del siniestro y en cualquier otra fecha que se requiera para la valoración.

3.º Altas y bajas de animales en la explotación desde la fecha del contrato del seguro, o desde una visita posterior, si el perito lo considerara necesario.

4.º Cualesquiera otros documentos de la explotación que sean necesarios para la adecuada peritación, tales como la carta genealógica, el control lechero oficial, la calificación sanitaria de la explotación y los tratamientos sanitarios administrados a los animales.

Además se procederá a:

1.º La identificación de los animales siniestrados y su coincidencia con los asegurados.

2.º La comprobación de la obligación de asegurar todos los animales de igual clase según dispone la correspondiente orden ministerial.

En caso de que en el momento de la inspección el asegurado no facilitara la documentación solicitada por el perito y ésta fuese precisa para la consecución de los fines periciales, se dará un plazo razonable al asegurado para su presentación. En cualquier caso, mientras fuera posible, se proseguirá con el procedimiento pericial condicionando la propuesta de indemnización al análisis de los documentos mencionados.

b) Sobre el estado de la explotación y el manejo de los animales.

El perito realizará las siguientes comprobaciones y observaciones:

1.º Observación del cumplimiento de las condiciones técnicas mínimas de explotación y manejo establecidas por la correspondiente orden ministerial.

2.º Comprobación del estado de mantenimiento de las instalaciones.

3.º Sistema de manejo de los animales y su adecuación con el sistema declarado en la póliza.

4.º Cualquier otra circunstancia que pudiera propiciar la aparición del siniestro o agravar sus consecuencias.

c) Referidas al siniestro.

El perito realizará:

1.º La verificación del siniestro, su causa y fecha.

2.º La comprobación de la identificación individual obligatoria de los animales siniestrados. Si no se pudiera realizar la comprobación directamente, el siniestro resultará no indemnizable salvo que el asegurado la demuestre por otros medios.

3.º El historial (anamnesis) del animal siniestrado con la información facilitada por el asegurado.

4.º Comprobación de que los signos del siniestro se corresponden con alguna de las garantías que figuran entre las suscritas y, si fuera posible, el diagnóstico del siniestro.

5.º La determinación del plazo de evolución del proceso patológico, cuando sea posible y proceda.

6.º Estado zootécnico, higiénico y sanitario en el momento del siniestro, así como la posible existencia de taras, vicios o lesiones.

7.º La verificación de que se han prestado los cuidados necesarios para el mantenimiento del bien siniestrado, o sus restos, en las mejores condiciones para su peritación.

5.1.2 Tasación:

Esta fase se realizará en el plazo previsto en las condiciones especiales, salvo que las partes acuerden fijar otro que deberá estar reflejado en el documento pericial, cuando exceda al anterior.

Si presentado el perito por AGROSEGURO en dicho plazo, el animal siniestrado no se encontrara en la explotación, se levantará acta denegatoria de la indemnización.

Si transcurre dicho plazo sin haberse presentado el perito para realizar la peritación, el asegurado no está obligado a mantener el animal –o sus restos– en la explotación.

El perito realizará el examen clínico, anatomopatológico, de laboratorio o cualquier otro que considere adecuado para la correcta valoración del siniestro.

En el caso de que una de las partes viera conveniente la realización de análisis complementarios sobre muestras, se procederá según lo que dispone al respecto la norma general de peritación.

El perito sólo recurrirá a necropsias cuando lo considere imprescindible para la valoración del siniestro.

El perito cuantificará los daños, para lo cual determinará el valor del animal, el valor de recuperación, y las posibles depreciaciones, deducciones y compensaciones, así como cualquier otro aspecto con trascendencia económica. Las tablas del anexo a esta norma contienen las depreciaciones aplicables que tienen carácter acumulable.

El perito aplicará, cuando corresponda, la regla proporcional (infraseguro) y de equidad (por aplicación de una prima inferior a la debida).

El perito concluirá esta fase, en su caso, con la correspondiente propuesta de indemnización.

Si la cuantificación económica o el propio carácter de indemnizable del siniestro requiriera de otras comprobaciones, la tasación se pospondrá hasta que éstas se hayan realizado. En este caso, en el documento de peritación se reflejarán las causas de la condicionalidad, la información que debe estar disponible para poder realizar la valoración definitiva del siniestro, así como los plazos que se hayan acordado para disponer de ella y las consecuencias que conllevaría la no presentación de la misma por el asegurado.

6. Desacuerdo en la peritación:

Cuando no exista acuerdo en el resultado de la peritación, cualquiera de las partes podrá iniciar el proceso de peritación contradictoria en los términos expresados en la Norma general de peritación de los daños ocasionados sobre las producciones ganaderas, amparados por el Seguro Agrario Combinado, aprobada por Orden PRE/1459/2005, de 18 de mayo.

ANEXO

Tablas de depreciación de los animales atendiendo a determinadas circunstancias

Bovinos

Circunstancia, no asociada al riesgo cubierto	Descripción	Porcentaje
Condición corporal (CC).	3,75 < CC ≤ 4,5	10
	1,75 ≤ CC < 2,25	25
	CC > 4,5	30
	CC < 1,75	100*
Enfermedades y defectos en las extremidades.	No afecta a la funcionalidad	5 × n.º E
	Afecta gravemente a la funcionalidad	40-100*
Defectos de la columna vertebral.	No afecta a la funcionalidad	10
	Afecta a la funcionalidad	40-100*
Glándulas mamarias afuncionales (AL).	Una glándula afuncional	25-50
	2, 3 o 4 glándulas afuncionales	100*
Glándulas mamarias afuncionales (AC).	Una o dos glándulas afuncionales	10-20
	3 o 4 glándulas afuncionales	40-100*
Glándula mamaria caída o desprendida (AL).	En la línea del corvejón, con 3 partos o menos	25
	Bajo la línea del corvejón, con más de 3 partos	100*
Pezón o la glándula mamaria deforme (AL).	Permite adecuado ordeño mecánico	5 × n.º P
	No permite ordeño mecánico	Desde 20 × n.º P hasta 100*
Distomatosis hepática.	Lesiones macroscópicas, sin parásito	25
	Lesiones macroscópicas, con parásito	100*
Otras parasitosis, internas.	Sin afectación general	5
	Con afectación general	30-100*
Otras parasitosis, externas.	Moderada	5-15
	Severa	20-100*

§ 118 Norma sectorial de peritación de daños ocasionados en las producciones ganaderas

Circunstancia, no asociada al riesgo cubierto	Descripción	Porcentaje
Hígado graso.	Diagnóstico de laboratorio (únicamente)	10-20
	Macroscópicamente evidente y grave	100*
Defecto de visión (salvo toros de lidia).	Sin ceguera absoluta	10
	Con ceguera, bilateral	100*
Defectos de visión (Animales de lidia o de espectáculos taurinos).	Unilateral	100*
Timpanismo crónico.	Patología moderada de tejidos del aparato digestivo	20
	Patología grave de tejidos	30-100*
Neumonías.	Sin lesiones graves, ni sintomatología	5-15
	Con secuelas graves	20-100*
Otras circunstancias que reducen el valor del animal.	No perjudican seriamente la salud del animal o su destino	5-25
	Perjudican seriamente la salud del animal, o impiden el destino principal	100*

(*): Con aplicación, en su caso, de valor de reutilización/rescate/recuperación en carne.

E: Extremidad afectada.

P: Glándula mamaria o pezón afectado.

AL: Aptitud láctea.

AC: Aptitud cárnica.

Equinos

Circunstancia, no asociada al riesgo cubierto	Ganado de abasto		Otro Ganado	
	Descripción	%	Descripción	%
Mala condición corporal.	Delgadez excesiva	25	Delgadez/Engrasamiento excesivos	25
Enfermedades y defectos en las patas (cojera).	Afecta a una extremidad	25	Somera, en una extremidad	50
	Afecta a dos o más	100*	Severa, en al menos una extremidad	100*
Defectos de la columna vertebral.	No afecta a la funcionalidad	0	No afecta a la funcionalidad	50
	Afecta a la funcionalidad	100*	Afecta a la funcionalidad	100*
Defecto de visión.	Ceguera en un ojo (Cebadero)	50	Ceguera en un ojo (Reproductores)	25
	Ceguera en un ojo (Resto)	100*	Ceguera en un ojo (Resto)	100*
	Ceguera bilateral		Ceguera bilateral	
Cicatrices, deformaciones y defectos morfológicos.	No afecta a la funcionalidad	0	No afecta a la funcionalidad	25
	Afecta a la funcionalidad	100*	Afecta a la funcionalidad	100*
Neumonía.	≤30% parénquima afectado (Cebadero)	50	Afecta a la funcionalidad	100*
	>30% parénquima afectado	100*		
Otras circunstancias que reducen el valor del animal.	No perjudican seriamente la salud del animal o su destino	5-25	No perjudican seriamente la salud del animal o su destino	5-25
	Perjudican seriamente la salud del animal, o impiden el destino principal	100*	Perjudican seriamente la salud, o impiden el destino principal	100*

(*): Con aplicación, en su caso, de valor de reutilización/rescate/recuperación en carne.

§ 119

Orden PRE/1510/2007, de 23 de mayo, por la que se aprueba la norma específica de peritación de daños en las producciones avícolas, amparados por el Seguro Agrario Combinado

Ministerio de la Presidencia
«BOE» núm. 129, de 30 de mayo de 2007
Última modificación: sin modificaciones
Referencia: BOE-A-2007-10843

El desarrollo y revisión de las normas de peritación es uno de los pilares básicos para conseguir el objetivo prioritario del sistema de Seguros Agrarios Combinados de mejora de la calidad, así como para contribuir a la estabilidad del mismo. La tasación de los siniestros ocasionados sobre las producciones aseguradas conseguirá su máxima efectividad cuando todas las producciones asegurables en el sistema cuenten con su propia norma específica de peritación. En orden a la consecución de este objetivo, considerando que las producciones avícolas no cuentan con norma propia para tasar sus daños específicos, se elabora la norma específica de peritación de daños en las producciones avícolas amparados por el Seguro Agrario Combinado, de conformidad con lo dispuesto en el artículo 26 del Reglamento para aplicación de la Ley 87/1978, de 28 de diciembre, de Seguros Agrarios Combinados, aprobado por Real Decreto 2329/1979, de 14 de septiembre; en cumplimiento de la Orden comunicada del Ministerio de Economía y Hacienda de 27 de diciembre de 1985, por la que se constituye una Comisión para la elaboración de las normas de peritación de siniestros de los Seguros Agrarios Combinados; y visto el proyecto de norma específica de peritación de daños en las producciones avícolas, amparados por el Seguro Agrario Combinado, oídas las Organizaciones y Asociaciones de Agricultores, así como las Entidades Aseguradoras.

En su virtud, a propuesta de los Ministros de Economía y Hacienda y de Agricultura, Pesca y Alimentación, dispongo:

Artículo único. *Aprobación de la norma específica de peritación.*

Se aprueba la norma específica de peritación de daños en las producciones avícolas, amparados por el Seguro Agrario Combinado.

Disposición final única. *Entrada en vigor.*

La presente Orden Ministerial entrará en vigor el día siguiente al de su publicación en el Boletín Oficial del Estado.

Norma Específica de Peritación de daños en las producciones avícolas, amparados por el Seguro Agrario Combinado

1. Marco legal.—La presente Norma Específica se dicta como desarrollo de la Norma General de Peritación de los daños ocasionados sobre producciones ganaderas, amparadas por el Seguro Agrario Combinado, aprobada por la orden PRE/1459/2005, de 18 de mayo.

2. Objeto de la norma.—Establecer las líneas de actuación que deben aplicarse en la peritación de los daños ocasionados sobre las producciones avícolas amparadas por el Seguro Agrario Combinado.

3. Ámbito de la norma.—Será de aplicación en la evaluación de los daños producidos por los riesgos garantizados en las producciones avícolas amparadas por el Seguro Agrario Combinado.

4. Definiciones.—Además de las definiciones recogidas en la Norma General de Peritación de daños ocasionados sobre las producciones ganaderas, en las Condiciones Generales de Seguros Pecuarios y las Especiales reguladoras de estas líneas de seguro, se aplicarán las siguientes:

Número máximo de animales soportado en la nave: Es el número de animales que comenzó el último ciclo de producción.

Número de animales siniestrado en la nave: Es el número de animales máximo soportado, descontadas todas las bajas anteriores al inicio del siniestro.

Superficie útil: Superficie destinada a ser ocupada por los animales en producción.

Densidad animal: Es el peso total de los animales dividido entre la superficie útil.

Explotación o granja: Es el conjunto de bienes (naves, terrenos e instalaciones) organizados empresarialmente para la producción avícola.

5. Procedimiento para la peritación de daños.—La peritación de daños se realizará, con carácter general, en dos fases: inspección inmediata y tasación definitiva. Estas dos fases podrán coincidir en una sola cuando el daño haya quedado cuantificado y no sea previsible su modificación o evolución con el tiempo.

5.1 Toma de muestras.—Cuando sea necesario realizar una toma de muestras, esta se obtendrá, tanto de animales vivos como muertos, con criterios de representatividad.

Teniendo en cuenta que el material que constituye las muestras puede ser de carácter perecedero y su conservación en la explotación puede conllevar riesgos zoonosológicos, la obligación de su mantenimiento en los términos que establecen las Condiciones Especiales de Seguro quedará supeditada a las medidas sanitarias oficiales que se pudieran establecer, así como a los medios de conservación disponibles.

5.2 Inspección inmediata.—Es la visita que se realiza a la explotación, con carácter inmediato, con los siguientes objetivos:

Verificar la existencia del siniestro así como sus causas.

Identificar el bien siniestrado con el asegurado.

Evaluar las características de la explotación y las circunstancias en que se desarrolla la producción ganadera.

Cuando proceda: iniciar una primera valoración del daño.

La inspección inmediata constará de dos actuaciones:

a) Comprobación de documentos: En esta actuación se revisarán los datos reseñados en la declaración de seguro y se cotejarán con los contemplados en la documentación oficial y empresarial relacionada con la actividad y cualquier otro documento necesario para la valoración del daño.

De esta comprobación se obtendrá un Número de aves máximo soportado.

b) Inspección práctica o de campo: En esta actuación se realizarán las comprobaciones necesarias para la determinación de los daños y, cuando proceda, su cuantificación; así como para la comprobación del aseguramiento del bien siniestrado.

En el documento de Inspección Inmediata, además de las observaciones y comprobaciones que se indican en la Norma General de Peritación Pecuaria, se consignarán los siguientes datos:

1. Datos reales del conjunto de la explotación:

a) Identificación de cada una de las naves que forman la explotación. Incluyendo las naves declaradas en el seguro, las no declaradas y las no asegurables.

b) De cada nave asegurable (tanto declarada en el seguro como no declarada) se determinará lo siguiente:

Tipo al que realmente corresponde la nave según la clasificación establecida en las condiciones especiales reguladoras del seguro.

Número de aves máximo soportado, si el perito dedujera un número diferente al reflejado en los documentos.

Estado zootécnico y sanitario de los animales alojados en las naves en el momento de la visita. En el caso de existir animales enfermos, se podrá comprobar si se respetan las indicaciones del tratamiento recogidas en el Libro de Tratamientos y Recetas, definido en el artículo 8 del Real Decreto 1749/1998.

Cumplimiento de condiciones mínimas de explotación y manejo.

2. Datos reales de cada nave siniestrada:

2.1 Estimación de las existencias y condiciones presiniestro.

a. Número de animales presiniestro.

b. Edad en días de los animales siniestrados, a la fecha de comienzo del siniestro.

c. Peso medio de los animales.

d. Superficie útil y dimensiones.

2.2 Determinación de la causa del siniestro.—Para ello el perito podrá auxiliarse de toma de muestras para su remisión al laboratorio, necropsias u otros procedimientos de diagnóstico.

5.3 Tasación definitiva.—Consta de los siguientes pasos:

5.3.1 Determinación del peso medio de los animales.—Se determinará a partir de una muestra tomada al efecto. Esta consistirá en, al menos, un uno por mil del número total de animales presiniestro, debiendo sumar como mínimo 100 animales.

El peso medio de los animales será el resultado de dividir el peso total obtenido por el número de animales pesado.

$$\text{Peso Medio} = \text{Peso total (kg)} / \text{N.º Animales pesado}$$

5.3.2 Determinación de la densidad animal presiniestro.—La densidad de animales en la nave en un momento dado, es el resultado de dividir el peso total de los animales existente en ese momento, entre la superficie útil de la nave.

De este modo, la densidad animal presiniestro será el resultado de dividir el peso total de los animales existente en el momento anterior al siniestro entre la superficie útil de la nave.

$$\text{Densidad} = \text{Peso total de los animales (kg)} / \text{Superficie útil (m}^2\text{)}$$

5.3.3 Valoración de los daños.—El daño se cuantificará sobre el Número de aves presiniestro de la nave asegurada.

El daño se expresa como relación porcentual entre el número de animales siniestrados y los existentes en la nave antes del siniestro.

$$\% \text{ Daño} = (\text{N.º Animales siniestrado} / \text{N.º Animales presiniestro}) \times 100$$

La valoración del número de aves siniestradas se realizará con preferencia por conteo. Cuando por motivos higiénico-sanitarios o, cuando la evolución del siniestro así lo requiera, se realizará por estimación de acuerdo con el parámetro definido en el punto 5.3.1.

Cuando se compruebe diferencia entre las cantidades documentadas y la valoración del perito, éste deberá indicar en el documento de inspección los medios utilizados para contar o estimar el número de animales muertos.

Cuando el valor de las aves antes de producirse el siniestro, según sus características zootécnicas o sanitarias, sea inferior al que le correspondería de acuerdo con el valor

declarado en el seguro y la edad de los animales, el perito minorará el valor unitario según las características de las aves sobre las que se ha producido el siniestro.

Las muertes debidas a golpe de calor se contabilizarán del siguiente modo:

1. Se acumularán las bajas ocurridas el primer día de incidencia más los tres siguientes.
2. Además se seguirán acumulando bajas mientras se supere el 0,5% de mortalidad diaria, respecto al número de animales vivos que queden el día anterior.
3. Además, en el caso de que medien menos de siete días entre el primer día en que no se supere el citado 0,5% y otro día posterior en el que se produzca un número de bajas que supere el mínimo indemnizable, se considerará que se ha producido un sólo siniestro y todas las bajas se contabilizarán del siguiente modo: las de los puntos 1 y 2 se acumularán a las producidas en el citado periodo inferior a siete días y a las que se produzcan tras superar el mínimo indemnizable, siguiendo otra vez con lo establecido en los puntos 1, 2 y 3.

5.3.4 Deducciones y compensaciones.—El cálculo de las deducciones y compensaciones a que hubiere lugar conforme a lo establecido en las Condiciones Especiales del Seguro y Norma General de Peritación, se efectuará de mutuo acuerdo, siempre que procedan y se hayan realizado.

§ 120

Resolución de 31 de enero de 1995, de la Secretaría de Estado de Interior, por la que se dispone la publicación del Acuerdo del Consejo de Ministros por el que se aprueba la Directriz Básica de Planificación de Protección Civil ante el Riesgo de Inundaciones

Ministerio de Justicia e Interior
«BOE» núm. 38, de 14 de febrero de 1995
Última modificación: 3 de enero de 2020
Referencia: BOE-A-1995-3865

El Consejo de Ministros aprobó, en su reunión del día 9 de diciembre de 1994, a propuesta del Ministro de Justicia e Interior y previo informe de la Comisión Nacional de Protección Civil, el Acuerdo por el que se aprueba la Directriz Básica de Planificación de Protección Civil ante el Riesgo de Inundaciones.

A fin de favorecer su conocimiento y aplicación, se publican, como anexos a esta Resolución, el Acuerdo del Consejo de Ministros de 9 de diciembre de 1994 y la Directriz Básica de Planificación de Protección Civil ante el Riesgo de Inundaciones.

ACUERDO DEL CONSEJO DE MINISTROS POR EL QUE SE APRUEBA LA DIRECTRIZ BÁSICA DE PLANIFICACIÓN DE PROTECCIÓN CIVIL ANTE EL RIESGO DE INUNDACIONES

Por Real Decreto 407/1992, de 24 de abril, se aprobó la Norma Básica de Protección Civil, prevista en el artículo 8 de la Ley 2/1985, de 21 de enero, sobre Protección Civil.

En la citada Norma Básica se dispone que serán objeto de Planes Especiales, entre otras, las emergencias por inundaciones y que estos Planes serán elaborados de acuerdo con la correspondiente Directriz Básica, la cual habrá de ser aprobada por el Gobierno y deberá establecer los requisitos mínimos sobre fundamentos, estructuras, organización, criterios operativos, medidas de intervención e instrumentos de coordinación que deben cumplir dichos Planes.

En su virtud, previo informe de la Comisión Nacional de Protección Civil, a propuesta del Ministro de Justicia e Interior y previa deliberación, el Consejo de Ministros en su reunión del 9 de diciembre de 1994,

ACUERDA

Primero.

Se aprueba la Directriz Básica de Planificación de Protección Civil ante el Riesgo de Inundaciones que se acompaña como anexo del presente Acuerdo.

Segundo.

Los análisis de riesgos y la zonificación territorial que queden especificados en los Planes Especiales elaborados, aprobados y homologados, conforme a lo dispuesto en la citada Directriz, serán tenidos en cuenta por los órganos competentes en el proceso de planificación del territorio y de los usos del suelo.

DIRECTRIZ BÁSICA DE PLANIFICACIÓN DE PROTECCIÓN CIVIL ANTE EL RIESGO DE INUNDACIONES**1. FUNDAMENTOS.***1.1 Objeto de la Directriz*

Las inundaciones constituyen en nuestro país el fenómeno natural que con mayor frecuencia se manifiesta dando lugar a situaciones de grave riesgo colectivo o catástrofe, a las que se refiere la Ley 2/1985, de 21 de enero, de Protección Civil.

Los efectos destructivos que las inundaciones originan en extensas áreas del territorio, hacen que, ante esa eventualidad, para la protección de personas y bienes, resulte necesario el empleo coordinado de medios y recursos pertenecientes a las distintas Administraciones Públicas, así como, a menudo, de particulares.

Estas características configuran el riesgo de inundaciones como uno de los fundamentales a tener en cuenta desde la óptica de la planificación de protección civil. Así ha sido considerado en la Norma Básica de Protección Civil, aprobada por Real Decreto 407/1992, de 24 de abril, la cual determina en su apartado 6 que este riesgo será objeto de Planes Especiales en aquellos ámbitos territoriales que lo requieran. La misma Norma Básica señala, en su apartado 7.2, que los Planes Especiales se elaborarán de acuerdo con las Directrices Básicas relativas a cada riesgo.

El objeto de la presente Directriz Básica de Planificación de Protección Civil ante el Riesgo de Inundaciones, es establecer los requisitos mínimos que deben cumplir los correspondientes Planes Especiales de Protección Civil, en cuanto a fundamentos, estructura, organización y criterios operativos y de respuesta, para ser homologados e implantados en su correspondiente ámbito territorial, con la finalidad de prever un diseño o modelo nacional mínimo que haga posible, en su caso, una coordinación y actuación de los distintos servicios y Administraciones implicadas.

1.2 Marco legal

Para situar el marco legal y reglamentario de esta Directriz, cabe señalar las disposiciones siguientes:

Ley 2/1985, de 21 de enero, sobre Protección Civil.

Ley 7/1985, de 2 de abril, Reguladora de las Bases de Régimen Local.

Ley 29/1985, de 2 de agosto, de Aguas.

Real Decreto Legislativo de 18 de abril de 1986, que aprueba el texto refundido de las disposiciones legales en materia de Régimen Local.

Real Decreto 1378/1985, de 1 de agosto, sobre medidas provisionales para la actuación en situaciones de emergencia en los casos de grave riesgo, catástrofe o calamidad pública.

Real Decreto 849/1986, de 11 de abril, por el que se aprueba el Reglamento del Dominio Público Hidráulico, que desarrolla los títulos Preliminar I, IV, V, VI y VII de la Ley 29/1985, de 2 de agosto, de Aguas.

Real Decreto 927/1988, de 29 de julio, por el que se aprueba el Reglamento de la Administración Pública del Agua y de la Planificación Hidrológica, en desarrollo de los Títulos II y III de la Ley de Aguas.

Real Decreto 407/1992, de 24 de abril, por el que aprueba la Norma Básica de Protección Civil.

Planes Territoriales homologados, de Comunidades Autónomas y de Ámbito Local.

1.3 Definiciones

A los efectos de la presente directriz se consideran las siguientes definiciones:

Avenida: Aumento inusual del caudal de agua en un cauce que puede o no producir desbordamiento e inundaciones.

Cartografía oficial: La realizada con sujeción a las prescripciones de la Ley 7/1986, de Ordenamiento de la Cartografía, por las Administraciones Públicas o bajo su dirección y control.

Elementos en riesgo: Población, edificaciones, obras de ingeniería civil, actividades económicas, servicios públicos, elementos medioambientales y otros usos del territorio que se encuentren en peligro en un área determinada.

Inundaciones: Sumersión temporal de terrenos normalmente secos, como consecuencia de la aportación inusual y más o menos repentina de una cantidad de agua superior a la que es habitual en una zona determinada.

Movilización: Conjunto de operaciones o tareas para la puesta en actividad de medios, recursos y servicios que hayan de intervenir en emergencias por inundaciones.

Peligrosidad: Probabilidad de ocurrencia de una inundación, dentro de un período de tiempo determinado y en un área dada.

Período estadístico de retorno: Inverso de la probabilidad de que en un año se presente una avenida superior a un valor dado.

Riesgo: Número esperado de víctimas, daños materiales y desorganización de la actividad económica, subsiguientes a una inundación.

Vulnerabilidad: Grado de probabilidad de pérdida de un elemento en riesgo dado, expresado en una escala de 0 (sin daño) a 1 (pérdida total), que resulta de una inundación de características determinadas.

2. ELEMENTOS BÁSICOS PARA LA PLANIFICACIÓN DE PROTECCIÓN CIVIL ANTE EL RIESGO DE INUNDACIONES.

En la planificación de protección civil ante el riesgo de inundaciones deberá tenerse en cuenta:

1. Los planes de emergencia de protección civil deberán contar con protocolos de actuación específicos en las distintas fases que garanticen una asistencia adecuada a personas con discapacidad y a otros colectivos en situación de vulnerabilidad. Así mismo, dichos planes deberán contener procedimientos de información, comunicación, movilización y actuación de los recursos necesarios para resolver las necesidades de las personas con discapacidad y así garantizar una asistencia eficaz, contemplando medidas y recursos específicos que garanticen la accesibilidad universal.

2. Los planes de emergencia de protección civil deberán contener programas de información preventiva y de alerta que permitan a todos los ciudadanos adoptar las medidas oportunas. Dichos programas deberán tener los formatos adecuados y los mecanismos necesarios para que sean accesibles y comprensibles para las personas con discapacidad y otros colectivos en situación de vulnerabilidad. Cuando la tarea informativa se dirija a víctimas o familiares de víctimas con discapacidad, se realizará con las adaptaciones necesarias y, en su caso, con ayuda de personal especializado.

3. Los distintos servicios de intervención en emergencias deberán recibir formación específica para atender a dichos colectivos contando con las características y necesidades especiales que pueden presentar.

2.1 Tipología de las inundaciones objeto de la directriz

A los efectos de la presente Directriz se considerarán todas aquellas inundaciones que representen un riesgo para la población y los bienes, produzcan daños en infraestructuras básicas o interrumpan servicios esenciales para la comunidad, y que puedan ser encuadradas en alguno de los tipos siguientes:

a) Inundaciones por precipitación «in situ».

b) Inundaciones por escorrentía, avenida o desbordamiento de cauces, provocada o potenciada por:

Precipitaciones.

Deshielo o fusión de nieve.

Obstrucción de cauces naturales o artificiales.

Invasión de cauces, aterramientos o dificultad de avenamiento.

Acción de las mareas.

c) Inundaciones por rotura o la operación incorrecta de obras de infraestructura hidráulica.

2.2 Análisis de riesgos y zonificación territorial

2.2.1 Análisis de las zonas de inundaciones potenciales o afectados por fenómenos asociados. El análisis de las zonas inundables tendrá por finalidad la identificación y clasificación de las áreas inundables del territorio a que cada Plan se refiera con arreglo a los criterios siguientes:

a) Zona de inundación frecuente: Zonas inundables para avenidas de período de retorno de cincuenta años.

b) Zonas de inundación ocasional: Zonas inundables para avenidas de período de retorno entre cincuenta y cien años.

c) Zonas de inundación excepcional: Zonas inundables para avenidas de período de retorno entre cien y quinientos años.

La zonificación territorial realizada a los efectos previstos en la presente Directriz, se revisará teniendo en cuenta la delimitación de zonas que, al objeto de la aplicación del artículo 14 del Reglamento del Dominio Público Hidráulico, se derive del desarrollo de los Planes Hidrológicos de Cuenca.

Por su posible influencia en la generación de daños a personas, edificaciones o infraestructuras, el análisis deberá completarse con la catalogación de puntos conflictivos y la localización de las áreas potencialmente afectadas por fenómenos geológicos asociados a precipitaciones o avenidas.

Se considerarán puntos conflictivos aquellos en los que, a consecuencia de las modificaciones ejercidas por el hombre en el medio natural o debido a la propia geomorfología del terreno, pueden producirse situaciones que agraven de forma substancial los riesgos o los efectos de la inundación. Se tendrán especialmente en cuenta los puntos de los cauces por los que, en caso de avenida, han de discurrir caudales desproporcionados a su capacidad, y aquellos tramos de las vías de comunicación que puedan verse afectados por las aguas.

En cuanto se refiere a fenómenos geológicos asociados, habrán de tenerse en consideración, al menos, los riesgos de generación de movimientos de ladera o de aceleración de los movimientos ya existentes, con la identificación de las áreas afectadas.

2.2.2 Análisis de riesgos por inundaciones. El análisis de riesgos por inundaciones tendrá por objetivo la clasificación de las zonas inundables en función del riesgo y la estimación, en la medida de lo posible, de las afecciones y daños que puedan producirse por la ocurrencia de las inundaciones en el ámbito territorial de la planificación, con la finalidad de prever diversos escenarios de estrategias de intervención en casos de emergencia.

En el análisis de riesgos por inundaciones se considerarán como mínimo, además de la población potencialmente afectada, todos aquellos elementos (edificios, instalaciones, infraestructuras y elementos naturales o medioambientales), situados en zonas de peligro que, de resultar alcanzados por la inundación o por los efectos de fenómenos geológicos asociados, pueda producir víctimas, interrumpir un servicio imprescindible para la comunidad o dificultar gravemente las actuaciones de emergencia.

En la estimación de la vulnerabilidad de estos elementos se tendrán en cuenta sus características, las zonas de peligro en que se encuentran ubicados y, siempre que sea posible, las magnitudes hidráulicas que definen el comportamiento de la avenida de que se trate, principalmente: Calado de las aguas, velocidad de éstas, caudal sólido asociado y duración de la inundación.

Las zonas inundables se clasificarán por razón del riesgo en la forma siguiente:

Zonas A, de riesgo alto. Son aquellas zonas en las que las avenidas de cincuenta, cien o quinientos años producirán graves daños a núcleos de población importante. También se considerará zonas de riesgo máximo aquellas en las que las avenidas de cincuenta años produciría impactos a viviendas aisladas, o daños importantes a instalaciones comerciales o industriales y/o a los servicios básicos.

Dentro de estas zonas, y a efectos de emergencia para las poblaciones, se establecerán las siguientes subzonas:

Zonas A-1. Zonas de riesgo alto frecuente. Son aquellas zonas en las que la avenida de cincuenta años producirán graves daños a núcleos urbanos.

Zonas A-2. Zonas de riesgo alto ocasional. Son aquellas zonas en las que la avenida de cien años producirían graves daños a núcleos urbanos.

Zonas A-3. Zonas de riesgo alto excepcional. Son aquellas zonas en las que la avenida de quinientos años produciría grave daños a núcleos urbanos.

Zonas B de riesgo significativo. Son aquellas zonas, no coincidentes con las zonas A, en las que la avenida de los cien años produciría impactos en viviendas aisladas, y las avenidas de período de retorno igual o superior a los cien años, daños significativos a instalaciones comerciales, industriales y/o servicios básicos.

Zonas C de riesgo bajo. Son aquellas, no coincidentes con las zonas A ni con las zonas B, en las que la avenida de los quinientos años produciría impactos en viviendas aisladas, y las avenidas consideradas en los mapas de inundación, daños pequeños a instalaciones comerciales, industriales y/o servicios básicos.

Considerando la situación de los núcleos de población y las vías de comunicación en relación con las zonas inundables, se identificarán las áreas de posibles evacuaciones, las áreas que puedan quedar aisladas, los puntos de control de accesos, los itinerarios alternativos y los posibles núcleos de recepción y albergue de personas evacuadas.

2.3 Sistemas de previsión del peligro de inundaciones

Para la puesta en disposición preventiva de los servicios y recursos que hayan de intervenir en las emergencias por inundaciones y para posibilitar el que la población adopte las oportunas medidas de autoprotección, la planificación de protección civil deberá incluir sistemas de previsión y alerta, fundamentados en informaciones meteorológicas e hidrológicas.

2.3.1 Predicción y vigilancia meteorológica. El objeto de la predicción meteorológica, a los efectos de la presente Directriz, será el proporcionar información, con anticipación suficiente, sobre la posibilidad de fenómenos atmosféricos adversos, relacionados con el riesgo de inundaciones, para que de acuerdo con los criterios que se especifiquen, se adopten las medidas preventivas a que haya lugar para la protección de personas y bienes, y el aviso a la población de las áreas potencialmente afectadas.

En la medida que los conocimientos científicos y los recursos tecnológicos lo hagan posible, las predicciones meteorológicas proporcionarán información sobre:

Génesis del fenómeno.

Localización.

Extensión.

Duración.

Intensidad.

2.3.2 Previsión e información hidrológica. El objeto de las previsiones hidrológicas será el proporcionar, ante la concurrencia de fenómenos capaces de generar avenidas, la información necesaria sobre la situación hidrológica de la zona que puede generar dicha avenida y de la que puede verse afectada por la misma, así como la evolución de dicha situación hidrológica, con objeto de que puedan adoptarse medidas adecuadas de protección de personas y bienes, y alertar a la población que pueda resultar afectada.

En la medida de lo posible, dicha información contemplará los siguientes aspectos:

Precipitaciones registradas en los puntos de control.
Secuencia de niveles en puntos de control y en embalses.
Previsión de la secuencia anterior en función de las previsiones meteorológicas.
Previsión de zonas inundables.

2.4 Medidas para la protección de personas y bienes

En la planificación de protección civil ante el riesgo de inundaciones habrán de contemplarse, de acuerdo con las especificidades funcionales correspondientes a cada nivel de planificación, las actuaciones necesarias para la protección de personas y bienes en caso de emergencia, y fundamentalmente las siguientes:

- a) Avisos e información a la población.
- b) Control de accesos y mantenimiento del orden en las áreas afectadas.
- c) Salvamento y rescate de personas.
- d) Alejamiento de la población de las zonas de peligro y refugios en lugares de seguridad. Evacuación y albergue.
- e) Abastecimiento y control sanitario de alimentos y agua.
- f) Asistencia sanitaria.
- g) Asistencia social.
- h) Levantamiento de diques provisionales y otros obstáculos que eviten o dificulten el paso de las aguas.
- j) Reparación de urgencia de los daños ocasionados en diques o en otras obras de protección y, en su caso, en elementos naturales o medioambientales.
- k) Eliminación de obstáculos y obstrucciones en puntos críticos de los cauces o apertura de vías alternativas de desagües.
- l) Limpieza y saneamiento de las áreas afectadas.
- m) Restablecimiento de los servicios básicos de la comunidad.
- n) Tener en cuenta en todas sus fases las distintas necesidades de las personas con discapacidad y de otros colectivos en situación de vulnerabilidad, estableciendo los protocolos de actuación específicos para garantizar su asistencia y seguridad.

2.5 Definición de fases y situaciones para la gestión de emergencias

En los Planes de Protección Civil ante el Riesgo de Inundaciones se distinguirán las fases y situaciones siguientes:

A) Fase de pre-emergencia.

Fase caracterizada por la existencia de información sobre a posibilidad de ocurrencia de sucesos capaces de dar lugar a inundaciones.

Esta fase se iniciará, por lo general, a partir de notificaciones sobre predicciones meteorológicas de precipitaciones intensas u otras causas de las contempladas en el apartado 2.1 de la Directriz que puedan ocasionar riesgo de inundaciones y se prolongará con el seguimiento de los sucesos que posteriormente se desarrollen, hasta que del análisis de su evolución se concluya que la inundación es inminente, o bien determine la vuelta a la normalidad.

El objetivo general de esta fase es la alerta de las autoridades y servicios implicados en el plan correspondiente, así como la información a la población potencialmente afectada.

B) Fase de emergencia.

Esta fase tendrá su inicio cuando del análisis de los parámetros meteorológicos e hidrológicos se concluya que la inundación es inminente o se dispongan de informaciones relativas a que ésta ya ha comenzado, y se prolongará durante todo el desarrollo de la inundación, hasta que se hayan puesto en práctica todas las medidas necesarias de protección de personas y bienes y se hayan restablecido los servicios básicos en la zona afectada.

En esta fase se distinguirán las siguientes situaciones:

Situación 0: Los datos meteorológicos e hidrológicos permiten prever la inminencia de inundaciones en el ámbito del Plan, con peligro para personas y bienes.

Situación 1: Se han producido inundaciones en zonas localizadas, cuya atención puede quedar asegurada mediante el empleo de los medios y recursos disponibles en las zonas afectadas.

Situación 2: Se han producido inundaciones que superan la capacidad de atención de los medios y recursos locales o aun sin producirse esta última circunstancia, los datos pluviométricos e hidrológicos y las predicciones meteorológicas, permiten prever una extensión o agravación significativa de aquéllas.

Situación 3: Emergencias que, habiéndose considerado que está en juego el interés nacional, así sean declaradas por el Ministro de Justicia e Interior.

C) Fase de normalización.

Fase consecutiva a la de emergencia que se prolongará hasta el restablecimiento de las condiciones mínimas imprescindibles para un retorno a la normalidad en las zonas afectadas por la inundación.

Durante esta fase se realizarán las primeras tareas de rehabilitación en dichas zonas, consistentes fundamentalmente en la inspección del estado de edificios, la limpieza de viviendas y vías urbanas, la reparación de los daños más relevantes, etc.

3. ESTRUCTURA GENERAL DE LA PLANIFICACIÓN DE PROTECCIÓN CIVIL ANTE EL RIESGO DE INUNDACIONES.

3.1 Características básicas

Para asegurar una respuesta eficaz de las Administraciones Pública ante situaciones de emergencia derivadas del riesgo de inundaciones, se requiere que los Planes elaborados al efecto, se conciban como parte de una estructura capaz de hacer frente de forma ágil y coordinada a los distintos supuestos que puedan presentarse.

Para ello, resulta necesario que en la planificación a los distintos niveles se establezcan los órganos y procedimientos que hagan posible su integración en un conjunto plenamente operativo y susceptible de una rápida aplicación, así como el prever las relaciones funcionales precisas entre las organizaciones de los planes de distinto nivel, al objeto facilitar la coordinación y asistencia mutua entre los mismos, en aquellos casos en que resulte necesario.

A los efectos de la presente Directriz se considerarán los siguientes niveles de planificación: Estatal y de Comunidad Autónoma.

Formarán parte asimismo de esta estructura general los Planes de Emergencia de Presas, a elaborar por los titulares de las mismas. Dichos Planes quedarán integrados en los correspondientes Planes de Comunidades Autónomas y, en caso de emergencia de interés nacional, en el Plan Estatal.

Quedarán asimismo integradas en el Plan de Comunidad Autónoma los Planes de Actuación de Ámbito Local que hayan de elaborarse en el ámbito territorial de aquél.

3.2 Órganos integrados de coordinación entre el Plan Estatal y los Planes de Comunidades Autónomas

Cuando en una emergencia por inundaciones lo solicite la Comunidad Autónoma afectada y, en todo caso, cuando la emergencia sea declarada de interés nacional, las funciones de dirección y coordinación serán ejercidas dentro de un Comité de Dirección, a través del Centro de Coordinación Operativa que corresponda, quedando constituido a estos efectos como Centro de Coordinación Operativa Integrado (CECOPI).

El Comité de Dirección estará formado por un representante del Ministerio de Justicia e Interior y un representante de la Comunidad Autónoma correspondiente, y contará para el desempeño de sus funciones con la asistencia de un Comité Asesor y un Gabinete de Información.

En el Comité asesor se integrarán representantes de los órganos de las diferentes Administraciones, así como los técnicos y expertos que en cada caso considere necesario el Comité de Dirección.

Corresponderá al representante designado por la Comunidad Autónoma en el Comité de Dirección, el ejercicio de las funciones de dirección que, para hacer frente a la situación de emergencia le sean asignadas en el Plan de Comunidad Autónoma.

El representante del Ministerio de Justicia e Interior dirigirá las actuaciones del conjunto de las Administraciones Públicas cuando la emergencia sea declarada de interés nacional, de conformidad con lo establecido en el apartado 9 de la Norma Básica de Protección Civil. A estos efectos habrá de preverse la posibilidad de que ante aquellas emergencias que lo requieran el Comité de Dirección sea de ámbito provincial.

Aun en aquellas circunstancias que no exijan la constitución del CECOPI, los procedimientos que se establezcan en los Planes de Comunidades Autónomas y en el Plan Estatal, deberán asegurar la máxima fluidez informativa entre las organizaciones de ambos niveles, tanto sobre previsiones de riesgo, como sobre el acaecimiento de sucesos que pueda incidir en la activación de los Planes y de las operaciones de emergencia.

3.3 El Plan Estatal de Protección Civil ante el riesgo de inundaciones

3.3.1 Concepto.—El Plan Estatal de Protección Civil ante el Riesgo de Inundaciones establecerá la organización y procedimientos de actuación de aquellos recursos y servicios del Estado que sean necesarios para asegurar una respuesta eficaz del conjunto de las Administraciones Públicas, ante situaciones de emergencia por riesgo de inundaciones en las que esté presente el interés nacional, así como los mecanismos de apoyo a los Planes de Comunidad Autónoma en el supuesto de que éstos requieran o no dispongan de capacidad suficiente de respuesta.

3.3.2 Funciones básicas.—Son funciones básicas del Plan Estatal de Protección Civil ante el Riesgo de Inundaciones, las siguientes:

a) Prever la estructura organizativa que permita la dirección y coordinación de los Planes de Comunidad Autónoma, en situaciones de emergencia por riesgo de inundaciones, en las que esté presente el interés nacional.

b) Establecer un sistema y los procedimientos de información sobre previsiones meteorológicas, relacionadas con el riesgo de inundaciones, a utilizar con fines de Protección Civil.

c) Establecer un sistema y los procedimientos de información sobre datos hidrológicos, de interés para la previsión de avenidas, para su aplicación en Protección Civil.

d) Prever los mecanismos de aportación de medios y recursos de intervención de emergencias por inundaciones para aquellos casos en que los previstos en los Planes correspondientes se manifiesten insuficientes.

e) Establecer un banco de datos, sobre medios y recursos movilizables en emergencias por inundaciones en las que esté presente el interés nacional.

f) Prever los mecanismos de solicitud y recepción, en su caso, de ayuda internacional para su empleo en actividades de protección civil.

En el desarrollo de todas sus funciones básicas el Plan estatal ante el riesgo de inundaciones deberá tener en cuenta las distintas necesidades de las personas con discapacidad y otros colectivos en situación de vulnerabilidad, estableciendo los protocolos de actuación específicos para garantizar su asistencia y seguridad.

3.3.3 Contenido mínimo del Plan Estatal.—El Plan Estatal de Protección Civil ante el riesgo de inundaciones deberá ajustarse a los requisitos que se formulan en los puntos siguientes.

3.3.3.1 Objeto y ámbito.—El objeto del Plan Estatal será establecer la organización y procedimientos que permitan el eficaz desarrollo de las funciones enumeradas en el punto 3.3.2 de la presente Directriz.

El ámbito del Plan Estatal abarcará la totalidad del territorio nacional.

3.3.3.2 Dirección y Coordinación.—El Plan Estatal especificará para cada Comunidad Autónoma la autoridad o autoridades que, en representación del Ministerio de Justicia e

Interior, formarán parte del Comité de Dirección que para cada caso pueda constituirse y que ejercerá la dirección del conjunto de las Administraciones Públicas para hacer frente a las situaciones de emergencia que se declaren de interés nacional, de acuerdo con lo especificado en el apartado 3.2 de la presente Directriz.

A dichos representantes del Ministerio de Justicia e Interior les corresponderá, a solicitud del representante de la Comunidad Autónoma en el Comité de Dirección, ordenar o promover la incorporación de medios de titularidad estatal no asignados previamente al Plan de Comunidad Autónoma, cuando resulten necesarios para el apoyo de las actuaciones de éste. Los servicios, medios y recursos asignados a un Plan de Comunidad Autónoma se movilizarán de acuerdo con las normas previstas en su asignación.

Será competencia de la autoridad que represente al Ministerio de Justicia e Interior en el Comité de la Dirección, la formulación de solicitudes de intervención de Unidades Militares en aquellos casos en que las previsiones del Plan de Comunidad Autónoma se hayan visto superadas. Para ello, dicha autoridad del Ministerio de Justicia e Interior podrá solicitar la presencia de un representante de la Autoridad militar que, en su caso, se integrará en el Comité Asesor del CECOPI, cuando éste se constituya.

La Dirección General de Protección Civil, en relación con los órganos de la Administración del Estado que en cada caso corresponda, coordinará las medidas a adoptar en apoyo a los CECOPI que lo requieran, en tanto para ello haya de ser empleados medios y recursos de titularidad estatal ubicados fuera del ámbito territorial de aquéllos.

La Dirección General de Protección Civil coordinará asimismo, en apoyo de los CECOPI que lo soliciten, la aportación de medios por Administraciones de otras Comunidades Autónomas o por Entidades Locales no pertenecientes al ámbito territorial de la Comunidad Autónoma afectada.

La solicitud de ayuda internacional, cuando sea previsible el agotamiento de las posibilidades de incorporación de medios nacionales, se efectuará, por la Dirección General de Protección Civil, de acuerdo con los procedimientos establecidos para la aplicación de la Resolución del Consejo de las Comunidades Europeas, de 8 de julio de 1991, sobre mejora de asistencia recíproca entre Estados Miembros, en caso de catástrofes naturales o tecnológicas y de los convenios bilaterales y multilaterales, suscritos por España, en materia de Protección Civil.

3.3.3.3 Comité Estatal de Coordinación.—Se constituirá un Comité Estatal de Coordinación (CECO), con la composición siguiente:

Presidente: El Director general de Protección Civil.

Vocales: Un representante de cada uno de los órganos siguientes:

Dirección General del Instituto Nacional de Meteorología.

Dirección General de Obras Hidráulicas.

Dirección General de Telecomunicaciones.

Instituto Tecnológico Geominero de España.

Dirección General de la Energía.

Dirección General de Aviación Civil.

Secretaría General para las Infraestructuras del Transporte Terrestre.

Dirección General de Política de Defensa.

Dirección de Infraestructura y Seguimiento para Situaciones de Crisis.

Secretario: El Subdirector general de Planes y Operaciones de la Dirección General de Protección Civil.

Serán funciones del CECO, las siguientes:

Coordinar las medidas a adoptar, en apoyo de las actuaciones dirigidas a través de Centros de Coordinación Operativa Integrados, en casos de emergencia de interés nacional que afecten al ámbito territorial de varias Comunidades Autónomas o cuando otras circunstancias de excepcional gravedad lo requieran.

Realizar estudios, informes y propuestas para la elaboración del Proyecto de Plan Estatal y las sucesivas revisiones del mismo.

Analizar y valorar con periodicidad anual los resultados de la aplicación del Plan Estatal y los sistemas de coordinación con los Planes de Comunidades Autónomas, al objeto de promover las mejoras que resulten necesarias.

En el Plan Estatal se establecerán las normas organizativas y el régimen de funcionamiento de este Comité Estatal de Coordinación.

3.3.3.4 Sistema de predicción y vigilancia meteorológica.—Formarán parte del Sistema de Predicción y Vigilancia Meteorológica encuadrado en el Plan Estatal, las redes de observaciones y las unidades de predicción y vigilancia del Instituto Nacional de Meteorología, en coordinación con la Dirección General de Protección Civil y las Unidades de Protección Civil de Gobiernos Civiles, Delegaciones del Gobierno y los órganos competentes de las Comunidades Autónomas.

En el Plan Estatal se definirán los criterios con arreglo a los cuales habrán de formularse las informaciones meteorológicas y los procedimientos a emplear para la difusión de la información.

Estos procedimientos deberán asegurar que la información sobre las predicciones meteorológicas sea transmitida lo más inmediatamente posible a los órganos que al efecto se prevean en los Planes de Comunidades Autónomas.

Asimismo, el Plan Estatal establecerá los procedimientos mediante los cuales habrán de ser informados los órganos, servicios y medios estatales, ante la eventualidad de su posible intervención.

3.3.3.5 Sistema de previsión e información hidrológica.—Formarán parte del Sistema de Previsión e Información Hidrológica encuadrado en el Plan Estatal, los servicios, medios y recursos de la Dirección General de Obras Hidráulicas y Confederaciones Hidrográficas dependientes de la misma, destinados a la obtención, transmisión y valoración de datos sobre precipitaciones, caudales circulantes, niveles alcanzados por las aguas y otros relevantes para la estimación del peligro de avenidas y la previsión de las áreas potencialmente afectadas.

Formarán asimismo parte del Sistema, en coordinación con los organismos citados, la Dirección General de Protección Civil, las Unidades de Protección Civil de los Gobiernos Civiles y de las Delegaciones del Gobierno, los órganos competentes de las Comunidades Autónomas y las Unidades de Predicción y Vigilancia del Instituto Nacional de Meteorología que por éste se determinen.

En el Plan Estatal se establecerán los procedimientos que garanticen lo más inmediatamente posible la transmisión de la información a los órganos que para ello queden previstos en los Planes de Comunidades Autónomas que puedan verse afectados, así como alertar a los servicios de titularidad estatal que se prevea pueden intervenir en caso de inundación.

3.3.3.6 Planes de coordinación y apoyo.—Para su aplicación en emergencias de interés nacional o en apoyo de los Planes de Comunidades Autónomas, en el Plan Estatal quedarán estructurados los Planes de Actuación siguientes:

Plan de reconocimiento de áreas siniestradas y de salvamento con medios aéreos.

Plan de abastecimiento, albergue y asistencial social.

Plan de ocupación para el restablecimiento del suministro de energía eléctrica y combustibles.

Plan de rehabilitación de emergencia de las infraestructuras de los transportes.

Plan de rehabilitación de emergencia de las telecomunicaciones.

Plan de apoyo logístico.

En la organización de estos Planes de Actuación podrán integrarse, además de servicios, medios y recursos de titularidad estatal, los que, para el desempeño de las mismas actividades, hayan sido incluidos en los Planes de Protección Civil de las Comunidades Autónomas y de Actuación de Ámbito Local y sean asignados, por las correspondientes Administraciones, así como los disponibles por otras entidades públicas y privadas.

3.3.3.7 Base nacional de datos sobre zonas inundables.—En el Plan Estatal se establecerán los procedimientos para la confección y mantenimiento de una base nacional de datos sobre zonas inundables y afectadas por fenómenos geológicos asociados.

Esta Base de Datos se fundamentará en los análisis de riesgos y zonificación territorial que se incorporen a los Planes de Protección Civil ante el Riesgo de Inundaciones de las Comunidades Autónomas e incluirá los relativos a rotura de presas, según vayan siendo aprobados por los órganos competentes los Planes de Emergencia de Presas previstos en el punto 3.5 de la presente Directriz Básica.

Esta Base de Datos contendrá asimismo la información más relevante acerca de las inundaciones y los fenómenos geológicos asociados que se produzcan y que supongan grave riesgo colectivo para las personas y los bienes.

3.3.3.8 Base de Datos sobre Medios y Recursos movilizables.—En el Plan Estatal se establecerán los procedimientos para la elaboración, mantenimiento y utilización de una Base de Datos sobre medios y recursos estatales, disponibles para su actuación en casos de emergencia por inundaciones, así como acerca de los que integren los Planes de coordinación y apoyo previstos en el apartado 3.3.3.6 de la presente Directriz Básica.

Los códigos y términos a utilizar en esta catalogación, serán los acordados por la Comisión Nacional de Protección Civil.

De esta Base de Datos, la parte relativa a especificaciones sobre cantidades y ubicación de medios y recursos de las Fuerzas Armadas, será elaborada y permanecerá bajo la custodia del Ministerio de Defensa, siendo puesta a disposición del CECO en aquellas situaciones de emergencia que lo requieran.

3.3.4 Aprobación del Plan Estatal.—El Plan Estatal será aprobado por el Gobierno, a propuesta del Ministro de Justicia e Interior, previo informe de la Comisión Nacional de Protección Civil.

3.3.5 Asignación de medios y recursos de titularidad estatal a Planes de Comunidades Autónomas y de Actuación de ámbito Local.

Las normas para la asignación de medios y recursos de titularidad estatal a los Planes de Comunidades Autónomas y de Actuación de ámbito Local ante el riesgo de Inundaciones serán las aprobadas por Acuerdo del Consejo de Ministros del 6 de mayo de 1994 para los Planes Territoriales.

3.4 Los Planes de Comunidades Autónomas ante el riesgo de inundaciones

3.4.1 Concepto.—El Plan de Comunidad Autónoma ante el Riesgo de Inundaciones establecerá la organización y procedimientos de actuación de los recursos y servicios cuya titularidad corresponda a la Comunidad Autónoma de que se trate y los que puedan ser asignados al mismo por otras Administraciones Públicas y de otros pertenecientes a entidades públicas o privadas, al objeto de hacer frente a las emergencias por riesgo de inundaciones, dentro del ámbito territorial de aquélla.

3.4.2 Funciones básicas.—Son funciones básicas de los Planes de Comunidades Autónomas ante el Riesgo de Inundaciones:

a) Concretar la estructura organizativa y los procedimientos para la intervención en emergencias por inundaciones, dentro del territorio de la Comunidad Autónoma que corresponda.

b) Prever los mecanismos y procedimientos de coordinación con el Plan Estatal de Protección Civil ante el Riesgo de Inundaciones, para garantizar su adecuada integración.

c) Establecer los sistemas de articulación con las organizaciones de las Administraciones Locales de su ámbito territorial y definir criterios de planificación para los Planes de Actuación de ámbito Local de las mismas.

d) Precisar la zonificación del territorio en función del riesgo de inundaciones, delimitar áreas según posibles requerimientos de intervención para protección de la población y localizar la infraestructura física de previsible utilización en las operaciones de emergencia.

e) Especificar procedimientos de información a la población.

f) Prever el procedimiento de catalogación de medios y recursos específicos a disposición de las actuaciones previstas.

En el desarrollo de todas sus funciones básicas los planes de Comunidades Autónomas ante el riesgo de inundaciones deberán tener en cuenta las distintas necesidades de las

personas con discapacidad y otros colectivos en situación de vulnerabilidad, estableciendo los protocolos de actuación específicos para garantizar su asistencia y seguridad.

3.4.3 Contenido mínimo de los Planes de Comunidad Autónoma.—Los Planes de Comunidad Autónoma ante el Riesgo de Inundaciones deberán ajustarse a las especificaciones que se señalan en los apartados siguientes:

3.4.3.1 Objeto y ámbito.—En el Plan de Comunidad Autónoma se hará constar su objeto, el cual será concordante con lo establecido en los puntos 3.4.1 y 3.4.2 de la presente Directriz.

El ámbito afectado por el Plan será la totalidad del territorio de la Comunidad Autónoma a la que corresponda.

3.4.3.2 Información territorial.—El Plan contendrá un apartado destinado a describir, cuantificar y localizar cuantos aspectos, relativos al territorio de la Comunidad Autónoma, resulten relevantes para fundamentar los análisis de las zonas de inundaciones potenciales y de riesgos por inundaciones.

Tal información, clasificada por cuenca, subcuenca o zona hidrológica, tendrá al menos el siguiente contenido:

1. Localización.
2. Superficie.
3. Relieve.
4. Caracteres geológicos y geomorfológicos.
5. Red hidrográfica.
6. Régimen hidrológico.
7. Cubierta vegetal.
8. Caracterización general del clima.
9. Actividades económicas.
10. Usos del territorio.
11. Infraestructura hidráulica y actuaciones en cauces.
12. Redes o puntos de observación foronómica y meteorológica.

3.4.3.3 Análisis de las zonas de inundaciones potenciales o afectas por fenómenos asociados.—En este apartado figurará el estudio de la tipología y características de las inundaciones que afectan al territorio de la Comunidad Autónoma, se identificarán y clasificarán las áreas inundables y los puntos conflictivos y se identificarán las zonas de peligro por fenómenos geológicos asociados a la inundación. Todo ello de acuerdo con los criterios y especificaciones que se formulan en el punto 2.2.1 de esta Directriz.

La información anterior se plasmará en mapas confeccionados sobre cartografía oficial de escala adecuada, que figurarán como documentos anexos al Plan.

3.4.3.4 Análisis de riesgos por inundaciones.—Este análisis se efectuará conforme a los criterios señalados en el punto 2.2.2 de la presente Directriz.

La zonificación del territorio que se efectúe en función de los daños esperados y de las previsibles medidas de intervención a aplicar, se hará figurar en mapas confeccionados sobre cartografía oficial de la escala que permita una adecuada representación.

A este apartado del Plan se incorporarán los análisis de riesgos por rotura de presas que afecten al ámbito territorial de aquél, una vez hayan sido aprobados los correspondientes Planes de Emergencia de Presas.

3.4.3.5 Estructura y organización del Plan.—El Plan de Comunidad Autónoma especificará la organización jerárquica y funcional con que se llevarán a cabo y dirigirán las actuaciones.

La organización prevista en el Plan garantizará el desempeño de las medidas de protección consideradas en el punto 2.4 de la presente Directriz.

3.4.3.5.1 Dirección y coordinación del Plan.—En el Plan se determinará el órgano que haya de ejercer la dirección del mismo al que corresponderá declarar la activación de Plan, constituir el CECOPI, decidir las actuaciones más convenientes para hacer frente a la emergencia y determinar el final de ésta. Todo ello en tanto la emergencia no haya sido declarada de interés nacional.

Estas funciones serán ejercidas dentro del correspondiente Comité de Dirección, en aquellas situaciones de emergencia que lo requieran, conforme a lo establecido en el punto 3.2 anterior.

El Plan especificará la autoridad o autoridades de la Comunidad Autónoma que formarán parte del Comité de Dirección que para cada caso se constituye, así como las funciones que, en relación con la dirección de emergencias, tenga atribuidas. A dicha autoridad le corresponderá solicitar del representante del Ministro de Justicia e Interior en el respectivo Comité de Dirección, la incorporación de medios y recursos estatales no asignados al Plan de Comunidad Autónoma, cuando resulten necesarios para el apoyo de las actuaciones de éste.

El Plan especificará asimismo, la composición y funciones de los órganos de apoyo (Comité Asesor y Gabinete de Información) al o a los Comités de Dirección, sin perjuicio de las incorporaciones que en función de las necesidades en situaciones de emergencia, puedan ser decididas por el Comité de Dirección que corresponda.

Teniendo en cuenta las previsibles necesidades y sin perjuicio de lo que en los Planes se establezca, de acuerdo con sus propios requerimientos, el Comité Asesor podrá estar compuesto por:

Coordinadores de los distintos grupos de acción.

Representantes de los municipios afectados.

Representante de la Confederación Hidrográfica o, en cuencas hidrográficas comprendidas íntegramente dentro de una Comunidad Autónoma, de la Administración Hidráulica competente.

Representante del Centro Meteorológico Territorial del Instituto Nacional de Meteorología.

Técnicos de Protección Civil de las diferentes Administraciones implicadas.

3.4.3.5.2 Grupos de acción.—El Plan de Comunidad Autónoma habrá de prever, al menos, las actuaciones especificadas en el punto 2.4 de la presente Directriz.

Para el desarrollo y ejecución de las actuaciones previstas, el Plan se estructura en grupos de acción, cuyas denominaciones, funciones, composición y estructura, quedarán determinadas en el propio Plan según sus necesidades y características.

3.4.3.6 Operatividad del Plan.—El capítulo dedicado a la operatividad del Plan regulará la actuación de los diferentes elementos de la estructura establecida en función de cada una de las fases y situaciones de la emergencia, de acuerdo con las definiciones que sobre éstas han sido formuladas en el punto 2.5 de la presente Directriz.

3.4.3.7 Sistemas y procedimientos de información sobre sucesos y previsiones.—El Plan de Comunidad Autónoma especificará los medios y procedimientos necesarios para el establecimiento de un sistema de información que permita alertar preventivamente a la propia organización prevista en el Plan, a las autoridades locales, a las empresas de servicios públicos esenciales y a la población de las áreas potencialmente afectadas.

Este sistema de alerta precoz se basará en:

Las informaciones facilitadas por los sistemas de previsión meteorológica e hidrológica establecidos en el Plan estatal.

Las informaciones obtenidas a través de los propios sistemas de previsión hidrológica que se establezcan en los Planes de aquellas Comunidades Autónomas que, en virtud de sus Estatutos de Autonomía, ejerzan competencias sobre el dominio público hidráulico, en cuencas hidrográficas comprendidas íntegramente dentro de su territorio.

Las informaciones que sobre datos pluviométricos e hidrológicos hayan de aportar las autoridades locales, según los medios que para ello dispongan o, en su caso, los propios servicios de las Comunidades Autónomas.

En el Plan de Comunidad Autónoma se especificarán asimismo, los medios y procedimientos necesarios para establecer un sistema de información que permita a los órganos previstos por aquél, tener conocimiento preciso acerca de las inundaciones y otros sucesos ocurridos, su evolución y sus consecuencias.

En los Planes de Comunidades Autónomas se habrán de prever los procedimientos que permitan asegurar que las informaciones generadas por sus propios sistemas de previsión

hidrológica, así como las relativas a los sucesos ocurridos y la evaluación de sus consecuencias, sean transmitidas lo más inmediatamente posible a los órganos que a estos efectos se prevean en el Plan estatal.

3.4.3.8 Mantenimiento del Plan.—En el Plan habrán de considerarse las actuaciones necesarias para garantizar, tanto el que los procedimientos de actuación previstos sean plenamente operativos, como su actualización y adecuación a modificaciones futuras en el ámbito territorial objeto de planificación.

Tales actuaciones se referirán básicamente a:

Comprobaciones y actualizaciones periódicas.

Ejercicios de adiestramiento.

Simulacros.

Información a la población.

Sistemática y procedimientos de revisión del Plan.

El órgano de dirección promoverá las actuaciones necesarias para el mantenimiento de la operatividad del Plan y establecerá una planificación anual de las actividades que, con ese objeto, hayan de desarrollarse.

3.4.3.9 Base de datos sobre medios y recursos.—En el Plan se establecerán los procedimientos para la elaboración, mantenimiento y utilización de una base de datos sobre medios y recursos, propios o asignados a aquél, así como su localización en el territorio y, en su caso, las condiciones de disponibilidad de los mismos en situaciones de emergencia.

Los códigos y términos a utilizar en esta catalogación serán los acordados por la Comisión Nacional de Protección Civil.

En esta base de datos no podrán figurar medios o recursos de las Fuerzas Armadas, ni de Cuerpos y Fuerzas de Seguridad del Estado.

3.4.4 Planes de actuación de ámbito local.—El Plan de Comunidad Autónoma establecerá, dentro de su respectivo ámbito territorial, directrices para la elaboración de planes de actuación de ámbito local, y especificará el marco organizativo general que posibilite la plena integración operativa de éstos en la organización de aquél.

Las funciones básicas de los planes de actuación de ámbito local serán las siguientes:

a) Prever la estructura organizativa y los procedimientos para la intervención en emergencias por inundaciones, dentro del territorio del municipio o entidad local que corresponda.

b) Catalogar elementos vulnerables y zonificar el territorio en función del riesgo, en concordancia con lo que establezca el correspondiente Plan de Comunidad Autónoma, así como delimitar áreas según posibles requerimientos de intervención o actuaciones para la protección de personas y bienes.

c) Especificar procedimientos de información y alerta a la población.

d) Catalogar los medios y recursos específicos para la puesta en práctica de las actividades previstas.

Los Planes de Actuación Municipal y de otras Entidades se aprobarán por los órganos de las respectivas corporaciones en cada caso competentes y serán homologados por la Comisión de la Comunidad Autónoma que corresponda.

3.4.5 Aprobación de los Planes de Comunidades Autónomas.—El Plan de Protección Civil de Comunidad Autónoma ante el riesgo de Inundaciones será aprobado por el órgano competente de la Comunidad Autónoma, previo informe de la correspondiente Comisión de Protección Civil de Comunidad Autónoma, y homologado por la Comisión Nacional de Protección Civil.

3.5 Planificación de emergencias ante el riesgo de rotura o avería grave de presas

La planificación de emergencias ante el riesgo de rotura o avería de presas se fundamentará en la elaboración e implantación de los Planes de Emergencia de Presas por los titulares de las mismas, en la previsión de las actividades de protección de personas y bienes que ante esa eventualidad han de efectuarse en el Plan Estatal, en los Planes de las Comunidades Autónomas y en los de Actuación Municipal cuyo ámbito territorial pueda

verse afectado, y en el establecimiento de sistemas de notificación de incidentes y de alerta y alarma que permitan a la población y a las organizaciones de los Planes que corresponda intervenir, la adopción de las medidas apropiadas.

3.5.1. Los Planes de Emergencia de Presas.

3.5.1.1 Concepto.—Los Planes de Emergencia de Presas establecerán la organización de los recursos humanos y materiales necesarios para el control de los factores de riesgo que puedan comprometer la seguridad de la presa de que se trate, así como mediante los sistemas de información, alerta y alarma que se establezcan, facilitar la puesta en disposición preventiva de los servicios y recursos que hayan de intervenir para la protección de la población en caso de rotura o avería grave de aquélla y posibilitar el que la población potencialmente afectada adopte las oportunas medidas de autoprotección.

3.5.1.2 Funciones básicas.—Serán funciones básicas de los Planes de Emergencia de Presas, las siguientes:

a) Determinar, tras el correspondiente análisis de seguridad, las estrategias de intervención para el control de situaciones que puedan implicar riesgos de rotura o de avería grave de la presa y establecer la organización adecuada para su desarrollo.

b) Determinar la zona inundable en caso de rotura, indicando los tiempos de propagación de la onda de avenida y efectuar el correspondiente análisis de riesgos.

c) Disponer la organización y medios adecuados para obtener y comunicar la información sobre incidentes, la comunicación de alertas y la puesta en funcionamiento, en caso necesario, de los sistemas de alarma que se establezcan.

3.5.1.3 Clasificación de las presas en función del riesgo potencial.—En función del riesgo potencial que pueda derivarse de la posible rotura o funcionamiento incorrecto de cada presa ésta se clasificará en una de las siguientes categorías:

Categoría A: Corresponde a las presas cuya rotura o funcionamiento incorrecto puede afectar gravemente a núcleos urbanos o servicios esenciales, o producir daños materiales o medioambientales muy importantes.

Categoría B: Corresponde a las presas cuya rotura o funcionamiento incorrecto puede ocasionar daños materiales o medioambientales importantes o afectar a un reducido número de viviendas.

Categoría C: Corresponde a las presas cuya rotura o funcionamiento incorrecto puede producir daños materiales de moderada importancia y sólo incidentalmente pérdida de vidas humanas. En todo caso, a esta categoría pertenecerán todas las presas no incluidas en las Categorías A o B.

Dicha clasificación se efectuará mediante resolución de la Dirección General de Obras Hidráulicas o de los órganos de las Comunidades Autónomas que ejerzan competencias sobre el dominio público hidráulico, para aquellas presas que se ubiquen en cuencas hidrográficas comprendidas íntegramente dentro de su territorio.

A partir de los seis meses siguientes a la fecha de entrada en vigor de la presente Directriz será preceptivo para la aprobación de proyectos de construcción de presas, la incorporación a los mismos del correspondiente estudio sobre estimación de los daños derivados de una eventual rotura, avería grave o funcionamiento incorrecto, con la información suficiente para que el órgano competente pueda decidir sobre la clasificación.

Los titulares de presas ya existentes deberán enviar al órgano competente para resolver, en el plazo que éste fije, no superior a un año, su propuesta de clasificación de la presa respecto al riesgo, acompañada de la información necesaria para que dicho órgano decida acerca de la clasificación que corresponda.

La Dirección General de Obras Hidráulicas informará a la Comisión Nacional de Protección Civil acerca de sus resoluciones de clasificaciones de presas y los órganos competentes de las Comunidades Autónomas informarán sobre las propias a la Comisión de Protección Civil de la respectiva Comunidad Autónoma.

3.5.1.4 Presas que han de disponer de Plan de Emergencia.—Deberán disponer de su correspondiente Plan de Emergencia todas las presas que hayan sido clasificadas en las categorías A o B.

3.5.1.5 Elaboración y aprobación del Plan de Emergencia de Presa.—La elaboración del Plan de Emergencia de Presa será responsabilidad del titular de la misma.

Serán asimismo obligaciones del titular, la implantación, mantenimiento y actualización del Plan de Emergencia de la Presa. En el caso de que la explotación de la Presa sea cedida o arrendada a otra entidad o persona física o jurídica el cesionario o arrendatario asumirá las obligaciones del titular, si bien éste será responsable subsidiario de las mismas.

Los Planes de Emergencia de Presa serán aprobados por la Dirección General de Obras Hidráulicas, previo informe de la Comisión Nacional de Protección Civil, o por los órganos de las Comunidades Autónomas que ejerzan competencias sobre el dominio público hidráulico, para aquellas presas ubicadas en cuencas intracomunitarias. En este último caso el informe previo a la aprobación de dichos Planes habrá de efectuarse por la Comisión de Protección Civil de la Comunidad Autónoma de que se trate.

El órgano de la Administración hidráulica en cada caso competente remitirá una copia de la resolución de aprobación de cada Plan de Emergencia de Presa, junto con un ejemplar del mismo, a los órganos competentes en materia de protección civil de la Comunidad o Comunidades Autónomas cuyo territorio pueda verse afectado por la inundación generada por la rotura de la presa y a la Dirección General de Protección Civil. Los órganos competentes en materia de protección civil de las Comunidades Autónomas proporcionarán a las autoridades municipales información detallada acerca de los Planes de Emergencia de Presas que les afecten y, en todo caso, un ejemplar de cada uno de dichos Planes a las autoridades de los municipios cuyo ámbito territorial pueda verse alcanzado por la onda de rotura en un intervalo no superior a dos horas.

Los titulares de presas construidas antes de la puesta en vigor de la presente Directriz y que hayan sido clasificadas en la categoría A habrán de presentar los correspondientes Planes de Emergencia al órgano competente para su aprobación, antes de dos años contados a partir de la fecha en que se produjo la resolución de clasificación. Este plazo será de cuatro años para las presas clasificadas en la categoría B.

A partir de la fecha de puesta en vigor de esta Directriz será preceptivo para la aprobación de proyectos de construcción de presas la incorporación a las mismas del correspondiente estudio sobre zonificación territorial y análisis de riesgos, elaborado de conformidad con lo especificado en el apartado segundo del punto 3.5.1.6.

Asimismo, a partir de esa misma fecha, será condición para la puesta en explotación de nuevas presas que hayan sido clasificadas en las categorías A o B, la previa aprobación y la adecuada implantación del correspondiente Plan de Emergencia de Presa.

3.5.1.6 Contenido mínimo de los Planes de Emergencia de Presas.—Los Planes de Emergencia de Presas tendrán el siguiente contenido mínimo:

1.º Análisis de seguridad de la presa:

El análisis comprenderá el estudio de los fenómenos que puedan afectar negativamente a las condiciones de seguridad consideradas en el proyecto y construcción de la presa de que se trate o poner de relieve una disminución de tales condiciones.

En general estos fenómenos serán:

Comportamiento anormal de la presa, detectado por los sistemas de auscultación de la misma o en las inspecciones periódicas que se realicen, y que muestren anomalías en lo concerniente a su estado tensional, deformaciones, fisuración, fracturación o filtraciones en la presa o en su cimentación.

Avenidas extremas o anomalías en el funcionamiento de los órganos de desagüe.

Efectos sísmicos.

Deslizamiento de las laderas del embalse o avalanchas de rocas, nieve o hielo.

El análisis de seguridad deberá establecer en términos cuantitativos o cualitativos valores o circunstancias «umbrales» a partir de los cuales dichos fenómenos o anomalías podrían resultar peligrosos, así como los sucesos que habrían de concurrir, conjunta o secuencialmente, para que las hipótesis previamente formuladas pudieran dar lugar a la rotura de la presa.

2.º Zonificación territorial y análisis de los riesgos generados por la rotura de la presa:

Este apartado del Plan tendrá por objeto la delimitación de las áreas que puedan verse cubiertas por las aguas tras esa eventualidad y la estimación de los daños que ello podría ocasionar.

La delimitación de la zona potencialmente inundable debida a la propagación de la onda de rotura se establecerá utilizando diversas hipótesis de rotura, según las diferentes causas potenciales (avenidas, sismos, fallos estructurales de los materiales o del cimiento, etc.), estableciéndose en cada caso los mapas de inundación con la hipótesis más desfavorable.

Se estudiarán además de las zonas de inundación los diversos parámetros hidráulicos (calados de la lámina de agua y velocidades), y en todo caso los tiempos de llegada de la onda de rotura delimitándose las áreas inundadas en tiempos progresivos de hora en hora, a excepción de la primera, que se dividirá en dos tramos de treinta minutos, a partir del fenómeno de la rotura.

En los casos que así lo requieran deberá contemplarse la hipótesis de rotura encadenada de presas.

La delimitación del área inundable, con detalle de las zonas que progresivamente quedarían afectadas por la rotura, así como la información territorial relevante para el estudio del riesgo, se plasmará en planos, confeccionados sobre cartografía oficial, de escala adecuada, que figurarán como documentos anexos al Plan.

3.º Normas de actuación:

Tomando como fundamento el Análisis de Seguridad, en el Plan habrán de especificarse las normas de actuación que resulten adecuadas para la reducción o eliminación del riesgo, y en particular:

- a) Situaciones o previsiones en las que habrá de intensificarse la vigilancia de la presa.
- b) Objetivos de la vigilancia intensiva en función de las distintas hipótesis de riesgo, con especificación de los controles o inspecciones a efectuar y los procedimientos a emplear.
- c) Medidas que deben adoptarse para la reducción del riesgo, en función de las previsibles situaciones.
- d) Procedimientos de información y comunicación con los organismos públicos implicados en la gestión de la emergencia.

4.º Organización:

En el Plan se establecerá la organización de los recursos humanos y materiales necesarios para la puesta en práctica de las actuaciones previstas.

La dirección del Plan estará a cargo de la persona a la que corresponda la dirección de la explotación de la misma.

Serán funciones básicas del director del Plan de Emergencia de Presa, las siguientes:

- a) Intensificar la vigilancia de la presa en caso de acontecimiento extraordinario.
- b) Disponer la ejecución de las medidas técnicas o de explotación necesaria para la disminución del riesgo.
- c) Mantener permanentemente informados a los organismos públicos implicados en la gestión de la emergencia.
- d) Dar la alarma, en caso de peligro inminente de rotura de presa o, en su caso, de la rotura de la misma, mediante comunicación a los organismos públicos implicados en la gestión de la emergencia.

5.º Medios y recursos:

En el Plan se harán constar los medios y recursos, materiales y humanos con que se cuenta para la puesta en práctica del mismo.

Deberá disponerse de una sala de emergencia, convenientemente ubicada en las proximidades de la presa y dotada de los medios técnicos necesarios para servir de puesto de mando al director del Plan de Emergencia de la Presa y asegurar las comunicaciones con los organismos públicos implicados en la gestión de la emergencia.

Para cumplir con el objetivo de comunicación rápida a la población existente en la zona inundable en un intervalo no superior a treinta minutos, el Plan de Emergencia de Presa deberá prever la implantación de sistemas de señalización acústica u otros sistemas de

aviso alternativo, sin perjuicio del sistema de avisos que se contempla en el punto 3.5.2.3 de esta Directriz.

3.5.2 Interfase entre el Plan de Emergencia de Presa y los Planes de Protección Civil ante el riesgo de inundaciones:

3.5.2.1 Definición de los escenarios de seguridad y de peligro de rotura de presas.–Para el establecimiento de las normas y procedimientos de comunicación e información con los organismos públicos implicados en la gestión de la emergencia, en los Planes de Emergencia de Presas los distintos escenarios de seguridad y de peligro se calificarán de acuerdo con las definiciones siguientes:

a) Escenario de control de la seguridad o «Escenario 0»: Las condiciones existentes y las previsiones, aconsejan una intensificación de la vigilancia y el control de la presa, no requiriéndose la puesta en práctica de medidas de intervención para la reducción del riesgo.

b) Escenario de aplicación de medidas correctoras o «Escenario 1»: Se han producido acontecimientos que de no aplicarse medidas de corrección (técnicas, de explotación, desembalse, etc.), podrían ocasionar peligro de avería grave o de rotura de la presa, si bien la situación puede solventarse con seguridad mediante la aplicación de las medidas previstas y los medios disponibles.

c) Escenario excepcional o «Escenario 2»: Existe peligro de rotura o avería grave de la presa y no puede asegurarse con certeza que pueda ser controlado mediante la aplicación de las medidas y medios disponibles.

d) Escenario límite o «Escenario 3»: La probabilidad de rotura de la presa es elevada o ésta ya ha comenzado, resultando prácticamente inevitable el que se produzca la onda de avenida generada por dicha rotura.

3.5.2.2 Comunicación de incidentes por la dirección del Plan de Emergencia de Presa.–Desde el momento en que las previsiones o acontecimientos extraordinarios aconsejen una intensificación de la vigilancia de la presa (escenario 0), el director del Plan de Emergencia de la misma lo habrá de poner en conocimiento del órgano o servicio que a estos efectos se establezca por la Dirección General de Obras Hidráulicas, o en el caso de cuencas intracomunitarias, por la Administración Hidráulica de la Comunidad Autónoma.

Dicho órgano o servicio deberá ser permanentemente informado hasta el final de la emergencia, por el director del Plan de Emergencia de Presa, acerca de la evolución de la situación, valoración del peligro y medidas adoptadas para el control de riesgo. El órgano o servicio aludido prestará asesoramiento técnico al director del Plan de Emergencia de Presa, en los casos que lo requieran.

Ante situaciones que, aun siendo controlables con seguridad, requieran pasar de la mera vigilancia intensiva a la adopción de medidas tales como un vaciado parcial del embalse o la realización de reparaciones de importancia, se constituirá el Comité Permanente previsto en el artículo 49 del Reglamento de la Administración Pública del Agua y de la Planificación Hidrológica (Real Decreto 927/1988, de 29 de julio), o el órgano que se establezca por la Administración Hidráulica de la Comunidad Autónoma, en el ámbito de sus competencias.

Salvo casos de inmediata e inaplazable necesidad corresponderá a este Comité Permanente decidir el momento y las condiciones en que hayan de producirse los desembalses extraordinarios.

Desde el momento en que las circunstancias existentes en la presa requieran la aplicación de medidas correctoras (escenario 1), el director del Plan de Emergencia de Presa habrá de comunicarlo al órgano de dirección del Plan de la Comunidad Autónoma, en cuyo ámbito territorial esté ubicada la presa. Cuando el área inundable a consecuencia de la rotura de la presa pueda alcanzar, en la hipótesis más desfavorable, a más de una Comunidad Autónoma, dicha comunicación habrá de efectuarse asimismo al Gobierno Civil de la provincia en que la presa se encuentre ubicada.

En caso de que la situación evolucionara a un escenario 2 el director del Plan de Emergencia de Presa habrá de comunicarlo a los mismos órganos y autoridades que para el escenario 1, si bien las informaciones al órgano de dirección del Plan de Comunidad Autónoma y, en su caso, al Gobierno Civil, se canalizarán a través del correspondiente CECOPI, desde el momento en que éste se constituya.

Hasta el final de la emergencia, el director del Plan de Emergencia de Presa mantendrá permanentemente informados al órgano u órganos anteriormente citados, sobre la evolución de los acontecimientos y las medidas adoptadas.

Cuando la situación en la presa reúna las condiciones definidas como de escenario 3, el director del Plan de Emergencia de Presa, sin perjuicio de facilitar la información al órgano de dirección del Plan de Comunidad Autónoma y, en su caso, al Gobierno Civil, habrá de dar inmediatamente la alarma a la población existente en la zona que, de acuerdo con la zonificación territorial efectuada, pueda verse inundada en un intervalo no superior a treinta minutos, mediante el sistema previsto en el correspondiente Plan de Emergencia de Presa.

En el Plan de Emergencia de Presa se especificarán, asimismo, los procedimientos y canales para transmitir la información a los órganos que en cada caso correspondan. Como mínimo se definirá un medio de comunicación primario y otro secundario, para cada órgano. En general se utilizarán sistemas de comunicación directa (líneas telefónicas punto a punto) como medio primario y se reservarán otros medios (teléfono convencional, radio, etc.) como secundarios.

3.5.2.3 Comunicación entre autoridades y organismos públicos con responsabilidades en la gestión de las emergencias.—La comunicación de incidentes ocurridos en las presas, entre las autoridades responsables en la gestión de las emergencias tendrá por finalidad el alertar a los servicios que, en su caso, hayan de intervenir y el informar a la población potencialmente afectada sobre el riesgo existente y las medidas de protección a adoptar.

Desde el momento en que el Gobierno Civil de la provincia en cuyo ámbito esté ubicada la presa reciba la información sobre el acaecimiento de sucesos que requieran la aplicación de medidas correctoras (escenario 1), transmitirá inmediatamente dicha información a los órganos de dirección de los Planes de las Comunidades Autónomas cuyo ámbito territorial pueda verse afectado por la onda de rotura de la presa, a los Gobiernos Civiles de las provincias potencialmente afectadas y a la Dirección General de Protección Civil.

Los órganos de dirección de los Planes de las Comunidades Autónomas potencialmente afectadas trasladarán la información a las autoridades locales de los municipios comprendidos en el área que pudiera resultar inundada por la rotura de la presa y las mantendrán informadas de la evolución de la emergencia.

El órgano de dirección del Plan de la Comunidad Autónoma, en cuyo ámbito territorial esté situada la presa y, en su caso, el Gobierno Civil, contarán con el asesoramiento técnico de los órganos, a estos efectos, designados por la Dirección General de Obras Hidráulicas o por la Administración Hidráulica de la Comunidad Autónoma, en su caso, competente.

3.5.2.4 Constitución de Centros de Coordinación Operativa Integrados.—Cuando en una presa concurren las circunstancias definidas como «escenarios» 2 ó 3, en cada una de las Comunidades Autónomas potencialmente afectadas habrá de quedar constituido al menos un Centro de Coordinación Operativa Integrado, con las características especificadas en el apartado 3.2 de la presente Directriz.

Uno de estos Centros, constituido en la Comunidad Autónoma en cuyo territorio esté ubicada la presa, mantendrá desde el momento de su constitución comunicación directa con la Sala de Emergencias de la Presa, recibiendo de ella las informaciones sobre la evolución del suceso, y asumirá las funciones de comunicación de incidentes especificadas en el apartado 3.5.2.3 anterior.

3.5.2.5 Previsiones de los Planes de Protección Civil ante el Riesgo de Inundaciones.—Los Planes Especiales de Protección Civil ante el Riesgo de Inundaciones de las Comunidades Autónomas cuyo ámbito territorial pueda quedar afectado por inundaciones generadas por rotura de presas, de acuerdo con la delimitación de las áreas inundables que se efectúen en los respectivos Planes de Emergencia de Presas habrán de prever los procedimientos de alerta de sus propios servicios ante dicha eventualidad, así como las actuaciones necesarias para el aviso a las autoridades municipales y a la población, y para la protección de las personas y de los bienes. Estas actuaciones serán dirigidas y coordinadas mediante los Centros de Coordinación Operativa Integrados a que se ha hecho referencia en el apartado 3.5.2.4 anterior, los cuales habrán de quedar previstos en los correspondientes Planes de Comunidades Autónomas.

En los Planes de Actuación Municipal cuyo ámbito territorial pueda verse afectado en un intervalo de tiempo de dos horas o inferior, contando desde el momento hipotético de la rotura, habrán de contemplarse los aspectos siguientes:

Delimitación de las zonas de inundación, de acuerdo con lo establecido en el corriente Plan de Emergencia de Presa.

Previsión de los medios y procedimientos de alerta y alarma a la población y de comunicación con el órgano de dirección del correspondiente Plan de Comunidad Autónoma.

Previsión de las vías y medios a emplear por la población para su alejamiento inmediato de las áreas de peligro.

En el Plan Estatal se establecerán los procedimientos organizativos para que, en caso necesario, una autoridad estatal pueda ejercer la dirección y coordinación de las actuaciones del conjunto de las Administraciones Públicas en toda el área que pueda verse afectada por la rotura de una presa, cuando dicha área supere el ámbito territorial de Comunidad Autónoma en que la presa se encuentra ubicada y la emergencia sea declarada de interés nacional.

§ 121

Resolución de 2 de agosto de 2011, de la Subsecretaría, por la que se publica el Acuerdo del Consejo de Ministros de 29 de julio de 2011, por el que se aprueba el Plan Estatal de Protección Civil ante el riesgo de inundaciones

Ministerio del Interior
«BOE» núm. 210, de 1 de septiembre de 2011
Última modificación: 3 de enero de 2020
Referencia: BOE-A-2011-14277

El Consejo de Ministros, en su reunión del día 29 de julio, acordó aprobar, previo informe favorable de la Comisión Nacional de Protección Civil, a propuesta del Ministro del Interior, el Plan Estatal de Protección Civil ante el Riesgo de Inundaciones. Este Plan se adopta de conformidad con la Directriz Básica de Protección Civil ante el Riesgo de Inundación y establece la organización y procedimientos de actuación de los recursos y servicios del Estado necesarios para asegurar una respuesta eficaz del conjunto de las Administraciones Públicas ante situaciones de emergencia nacional provocadas por inundaciones.

El citado Acuerdo prevé su entrada en vigor el día siguiente al de su publicación en el «Boletín Oficial del Estado».

En su virtud, resuelvo ordenar la publicación en el «Boletín Oficial del Estado» del Acuerdo de Consejo de Ministros de 29 de julio de 2011, por el que se aprueba el Plan Estatal de Protección Civil ante el Riesgo de Inundaciones, que se inserta como anexo.

ACUERDO POR EL QUE SE APRUEBA EL PLAN ESTATAL DE PROTECCIÓN CIVIL ANTE EL RIESGO DE INUNDACIONES

La Norma Básica de Protección Civil, aprobada por Real Decreto 407/1992, de 24 de abril, dispone en su apartado 6 que el riesgo de inundaciones será objeto de planes especiales en los ámbitos territoriales que lo requieran. Estos planes especiales habrán de ser elaborados de acuerdo con una Directriz Básica previamente aprobada por el Gobierno.

La Directriz Básica de Planificación de Protección Civil ante el Riesgo de Inundaciones fue aprobada por Acuerdo del Consejo de Ministros, de 9 de diciembre de 1994 y publicada por Resolución de la Secretaría de Estado de Interior, de 31 de enero de 1995 (BOE de 14 de febrero de 1995). En ella se consideran tres niveles de planificación: estatal, autonómico y de ámbito local.

La citada Directriz establece los requisitos mínimos que deben cumplir los correspondientes planes en cuanto a fundamentos, estructura, organización y criterios operativos y de respuesta, con la finalidad de prever un diseño o modelo nacional mínimo que haga posible, en su caso, una coordinación y actuación conjunta de los distintos servicios y Administraciones implicadas. Así, la Directriz Básica prevé una estructura general

de la planificación de protección civil integrada por el Plan Estatal, los Planes de las Comunidades Autónomas y, dentro de éstos últimos, los Planes de Actuación de Ámbito Local. En cuanto al Plan Estatal se refiere, se especifica que establecerá la organización y procedimientos de actuación de aquellos recursos y servicios del Estado que sean necesarios para asegurar una respuesta eficaz del conjunto de las Administraciones públicas, ante situaciones de emergencia por inundación en las que esté presente el interés nacional, así como los mecanismos de apoyo a los Planes de Comunidad Autónoma en el supuesto de que éstos lo requieran o no dispongan de capacidad suficiente de respuesta. Asimismo se establece que el Plan Estatal será aprobado por el Gobierno, previo informe de la Comisión Nacional de Protección Civil.

De conformidad con todo ello, ha sido elaborado el Plan Estatal de Protección Civil ante el Riesgo de Inundaciones y sometido a informe de la Comisión Nacional de Protección Civil, en su reunión del 1 de marzo de 2011.

En su virtud, a propuesta del Ministro del Interior, el Consejo de Ministros en su reunión del día 29 de julio de 2011, acuerda:

Primero. *Aprobación del Plan Estatal de Protección Civil ante el Riesgo de Inundaciones.*

Se aprueba el Plan Estatal de Protección Civil ante el Riesgo de Inundaciones que se incluye como anexo a continuación del presente Acuerdo.

Segundo. *Habilitación normativa y de desarrollo.*

El Ministro del Interior podrá dictar las disposiciones oportunas para la aplicación y desarrollo del Plan Estatal mencionado.

Tercero. *Entrada en vigor.*

El presente Acuerdo entrará en vigor el día siguiente al de su publicación en el «Boletín Oficial del Estado».

ANEXO

Plan de Protección Civil ante el riesgo de inundaciones

1. Objeto y ámbito

1.1 Antecedentes.

En España, de forma muy general, se distinguen tres zonas climatológicas: una de clara influencia atlántica, otra de influencia mediterránea y otra continental, además de las específicas de la singularidad canaria. Esto es consecuencia de las condiciones meteorológicas que dominan en la circulación general atmosférica, aunque la variada topografía influye de forma notable al desarrollo de zonas con características muy diferenciadas dentro de este contexto general.

Esta diversidad climatológica de la Península y los dos archipiélagos, da lugar a que las precipitaciones presenten una gran variabilidad en cuanto a su intensidad y su distribución espacial y temporal. Unido a la diversidad geomorfológica que conforma nuestro país, da lugar a que se ocasionen situaciones de emergencia grave producidas por inundaciones.

A los efectos del presente Plan, tal como establece la Directriz Básica de Planificación de Protección Civil ante el Riesgo de Inundaciones, se considerarán todas aquellas inundaciones que representen un riesgo para la población y sus bienes, produzcan daños en infraestructuras básicas o interrumpan servicios esenciales para la comunidad, las cuales se pueden encuadrar en los tipos siguientes:

a) Inundaciones por precipitación «in situ».

b) Inundaciones por escorrentía, avenida o desbordamiento de cauces, provocada o potenciada por: precipitaciones, deshielo o fusión de nieve, obstrucción de cauces naturales o artificiales, invasión de cauces, aterramientos o dificultad de avenamiento y acción de las mareas.

c) Inundaciones por rotura o la operación incorrecta de obras de infraestructura hidráulica.

Además las inundaciones son el riesgo natural que más habitualmente produce daños a las personas y los bienes siendo el que produce mayores daños tanto materiales como humanos.

Por lo tanto, resulta necesario prever la organización de los medios y recursos, materiales y humanos, que podrían ser requeridos para la asistencia y protección a la población, en caso de que suceda una catástrofe por inundaciones que afectase al territorio español.

1.2 Fundamento jurídico y marco legal.

La Ley 2/1985, de 21 de enero sobre Protección Civil, señala que la Protección Civil debe plantearse como un conjunto de actividades llevadas a cabo de acuerdo a una ordenada y previa planificación. En su capítulo III, al regular los planes de protección civil, distingue entre planes territoriales, para hacer frente a las emergencias generales que se puedan presentar en cada ámbito territorial, y planes especiales, para hacer frente a riesgos específicos cuya naturaleza requiera una metodología técnica adecuada para cada uno de ellos.

En desarrollo de dicha Ley, se aprueba, mediante Real Decreto 407/1992, de 24 de abril, la Norma Básica de Protección Civil, la cual dispone en su apartado 6 que el riesgo de inundaciones será objeto de planes especiales en los ámbitos territoriales que lo requieran. Estos planes especiales se elaborarán de acuerdo con una Directriz Básica previamente aprobada por el Gobierno.

La Directriz Básica de Protección Civil ante el Riesgo de Inundaciones (en adelante Directriz de Inundaciones) fue aprobada por Acuerdo del Consejo de Ministros, de 9 de diciembre de 1994 y publicada por Resolución de la Secretaría de Estado de Interior, de 31 de enero de 1995. En ella se consideran tres niveles de planificación: estatal, autonómico y de ámbito local. La Directriz de Inundaciones establece los requisitos mínimos que deben cumplir los correspondientes planes en cuanto a fundamentos, estructura, organización y criterios operativos y de respuesta, con la finalidad de prever un diseño o modelo nacional mínimo que haga posible, en su caso, una coordinación y actuación conjunta de los distintos servicios y administraciones implicadas.

La Ley Orgánica 2/1986, de 13 de marzo, de Fuerzas y Cuerpos de Seguridad, estableció en su artículo once, entre las funciones de las fuerzas y Cuerpos de Seguridad del Estado la de colaborar con los servicios de protección civil en los casos de grave riesgo, catástrofe o calamidad pública, en los términos que se establezca en la legislación sobre protección civil.

La Ley Orgánica 5/2005, de 17 de noviembre, de la Defensa Nacional, estableció entre las misiones de las Fuerzas Armadas, junto con las Instituciones del Estado y las Administraciones Públicas, la de preservar la seguridad y el bienestar de los ciudadanos/as en los supuestos de grave riesgo, catástrofe, calamidad u otras necesidades públicas. Anteriormente, por el Acuerdo del Consejo de Ministros de 7 de Octubre de 2005, se creó la Unidad Militar de Emergencias, para colaborar con las diferentes Administraciones, Organismos e Instituciones para afrontar las situaciones de emergencia en condiciones adecuadas de alta cualificación y disponibilidad permanente, e intervenir de forma inmediata.

Real Decreto 927/1988, de 29 de julio, por el que se aprueba el Reglamento de la Administración Pública del Agua y de la Planificación Hidrológica (RAPAPH), en desarrollo de los títulos II y III de la Ley de Aguas, para adecuar la transposición de la Directiva Marco del Agua a la legislación española básicamente en temas de planificación hidrológica.

El Real Decreto legislativo 1/2001 de 20 de julio, por el que se aprueba el texto refundido de la Ley de Agua, autoriza al Gobierno a regular el uso de las zonas inundables en lo necesario para garantizar la seguridad de personas y bienes. Además habilita a las Comunidades Autónomas a dictar normas complementarias en esta materia y les impone la obligación de tener en cuenta, en su actividad de ordenación territorial, los datos y estudios disponibles sobre avenidas.

El Real Decreto 9/2008, de 11 de enero, modifica parte del Reglamento del Dominio Público Hidráulico anterior (Real Decreto 849/1986, de 11 de abril) para ajustarse a las

nuevas legislaciones europeas sobre aguas e inundaciones y, para regular, desde el punto de vista de seguridad, el elevado número de presas y balsas, existentes y en construcción. Las novedades más significativas son las relativas a las zonas de flujo preferente y vías de intenso desagüe, la elaboración de un Sistema Nacional de Cartografía de Zonas Inundables, la inclusión de las balsas como infraestructuras similares a las presas, la creación de una Comisión Técnica de Seguridad de presas como comisión técnica especializada dentro de la Comisión Nacional de Protección Civil y el establecimiento de la figura de Entidad Colaboradora en materia de control de seguridad de presas y embalses.

Ley 9/2006, de 28 de abril, sobre evaluación de los efectos de determinados planes y programas en el medio ambiente, que tiene por objeto promover un desarrollo sostenible, conseguir un elevado nivel de protección del medio ambiente y contribuir a la integración de los aspectos ambientales en la preparación y adopción de planes y programas, mediante la realización de una evaluación ambiental de aquellos que puedan tener efectos significativos sobre el medio ambiente.

Real Decreto 186/2008, de 8 de febrero, por el que se aprueba el Estatuto de la Agencia estatal de Meteorología y en el que se le asignan las siguientes competencias y funciones: la elaboración, el suministro y la difusión de las informaciones meteorológicas y predicciones de interés general para los ciudadanos/as en todo el ámbito nacional y la emisión de avisos y predicciones de fenómenos meteorológicos que puedan afectar a la seguridad de las personas y a los bienes materiales.

Real Decreto Legislativo 2/2008, de 20 de junio, por el que se aprueba el texto refundido de la ley de suelo, en la que se regulan las condiciones básicas que garantizan la igualdad en el ejercicio de los derechos y en el cumplimiento de los deberes constitucionales relacionados con el suelo en todo el territorio estatal. Asimismo, establece las bases económicas y medioambientales de su régimen jurídico, su valoración y la responsabilidad patrimonial de las Administraciones Públicas en la materia.

Real Decreto 903/2010, de 9 de julio, de evaluación y gestión de riesgos de inundación que transpone al derecho interno español la Directiva 2007/60/CE del Parlamento Europeo y del Consejo de 23 de octubre de 2007 relativa a la evaluación y gestión de los riesgos de inundación y adapta el contenido de los vigentes reglamentos del Dominio Público Hidráulico, de la Administración Pública del Agua y de la Planificación Hidrológica a la nueva ordenación europea.

1.3 Objetivo y funciones básicas.

Se entiende por Plan de protección civil, según la Norma Básica de Protección Civil (Real Decreto 407/1992, de 24 de abril), la previsión del marco orgánico-funcional y de los mecanismos que permiten la movilización de los recursos humanos y materiales necesarios para la protección de personas y bienes en caso de grave riesgo colectivo, catástrofe o calamidad pública, así como el esquema de coordinación entre las distintas Administraciones públicas llamadas a intervenir.

Además como establece la Ley 2/1985 en su exposición de motivos, la protección civil, debe actuar a través del procedimiento de ordenación, planificación, coordinación y dirección de los distintos servicios públicos relacionados con las emergencias.

El objetivo del Plan Estatal es establecer la organización y los procedimientos de actuación de aquellos servicios del Estado y, en su caso, de otras entidades públicas y privadas, que sean necesarios para asegurar una respuesta eficaz ante los diferentes tipos de inundaciones que puedan afectar al Estado español.

El Plan Estatal de Protección Civil frente a Inundaciones se fundamenta operativamente en los Planes de Protección Civil Especiales frente a este riesgo o, en su defecto, en los Territoriales de las Comunidades Autónomas afectadas.

En consonancia con el objetivo expuesto anteriormente, en el Plan Estatal se establecerán:

a) Los mecanismos de apoyo a los planes de comunidad autónoma en el supuesto de que éstas así lo requieran.

b) La estructura organizativa que permita la dirección y coordinación del conjunto de las administraciones públicas en situaciones de emergencia por inundaciones declaradas de interés nacional, así como prever, en esos casos, los procedimientos de movilización y

actuación de aquellos recursos y servicios que sean necesarios para resolver de manera eficaz las necesidades creadas, teniendo en consideración las especiales características del grupo social de las personas con discapacidad para garantizar su asistencia.

c) Los mecanismos y procedimientos de coordinación con los planes de aquellas comunidades autónomas no directamente afectadas por la catástrofe, para la aportación de medios y recursos de intervención, cuando los previstos en los planes de las comunidades autónomas afectadas se manifiesten insuficientes.

d) El sistema y los procedimientos de información sobre inundaciones, a utilizar con fines de protección civil, en coordinación con los Planes de gestión de los riesgos de inundación.

e) Un banco de datos de carácter nacional sobre medios y recursos estatales, o asignados al Plan Estatal, disponibles en emergencias por inundaciones.

f) Los mecanismos de solicitud y recepción, en su caso, de ayuda internacional para su empleo en caso de inundaciones.

En el caso de emergencias que se puedan resolver mediante los medios y recursos gestionados por los planes de comunidades autónomas, el Plan Estatal juega un papel complementario a dichos planes, permaneciendo éstos bajo la dirección de los órganos competentes de dichas administraciones. Si la emergencia hubiera sido declarada de interés nacional, la dirección pasa a ser ejercida por el/la Ministro/a del Interior, y este Plan Estatal organiza y coordina todos los medios y recursos intervinientes en la emergencia.

El presente Plan Estatal tiene el carácter de Plan Director, en tanto establece los aspectos generales, organizativos y funcionales, de la planificación que habrán de concretarse en la planificación operativa (planes de coordinación y apoyo) y en procedimientos específicos de actuación.

En la organización y procedimientos de actuación se tendrán en cuenta las necesidades de las personas con discapacidad y otros grupos en situación de vulnerabilidad.

1.4 Ámbito territorial.

El ámbito del Plan Estatal lo constituye la totalidad del territorio nacional.

1.5. Órganos administrativos concernidos por el plan.

El presente Plan Estatal atañe a todos los organismos y servicios pertenecientes a la Administración General del Estado que tengan entre sus competencias o desarrollen funciones en el ámbito de la predicción, previsión, prevención, seguimiento e información acerca de los factores que pueden dar lugar a inundaciones, así como de la protección y socorro de los ciudadanos/as ante los fenómenos desencadenantes.

De igual modo podrán verse concernidos por el presente Plan Estatal, en caso de emergencia de interés nacional, los servicios y entidades dependientes de otras administraciones públicas, cuando estén incluidos en la organización de otros Planes Especiales ante el Riesgo de Inundaciones ó Territoriales de Comunidad Autónoma o de ámbito local, o sean llamados a intervenir por el órgano competente de la Administración General del Estado.

2. Identificación del riesgo de inundaciones en España

A los efectos del presente Plan Estatal, la identificación del riesgo de inundaciones se efectuará de conformidad con lo establecido en el Real Decreto 903/2010, de 9 de julio, de evaluación y gestión de riesgos de inundación que transpone La Directiva Europea de Inundaciones (2007/60/CE).

Para que el desarrollo de la cartografía exigida responda a unos criterios homogéneos para todas las cuencas españolas (intercomunitarias-intracomunitarias), a efectos del presente Plan, el Sistema Nacional de Cartografía de Zonas Inundables (SNCZI), será la referencia cartográfica para la evaluación y la delimitación de las zonas con riesgo de inundaciones. Por lo tanto actuará como base de datos sobre zonas inundables, tal como establece la Directriz Básica de protección civil ante el riesgo de inundaciones.

Conforme al capítulo V, artículo 15, punto 2 del Real Decreto 903/2010, de 9 de julio, de evaluación y gestión de riesgos de inundación, los planes de protección civil existentes se

adaptarán de forma coordinada para considerar la inclusión en los mismos de los mapas de peligrosidad y riesgo, y al contenido de los planes de gestión del riesgo de inundación.

3. Sistema de información y seguimiento hidrometeorológico

3.1 Objetivo.

Con el fin de minimizar los daños producidos por inundaciones, es necesario establecer sistemas de alerta hidrometeorológica que permitan la toma anticipada de las decisiones necesarias a las autoridades del Sistema Nacional de Protección Civil. Para ello se contará con los sistemas de información hidrológica de las administraciones hidráulicas y los sistemas de predicción meteorológica de la Agencia Estatal de Meteorología que permitirán minimizar los posibles daños.

El sistema de Información y Seguimiento Hidrometeorológico tendrá por finalidad establecer los procedimientos para dar a conocer los datos más relevantes acerca de los fenómenos hidrológicos y/o meteorológicos que hayan podido o puedan tener alguna incidencia sobre la población y/o sus bienes en el territorio español. Se tendrán en cuenta las previsiones sobre la posible evolución del fenómeno meteorológico y del sistema hidráulico con la menor incertidumbre posible. La información proporcionada será lo más completa y fidedigna posible, obtenida en tiempo cuasi-real, y de rápida difusión, con objeto de servir de base a las autoridades del Sistema Nacional de Protección Civil para la pronta activación de los planes de emergencia necesarios.

3.2 Alerta meteorológica.

Las precipitaciones intensas y/o tormentas producen los daños más cuantiosos en nuestro país, esto obliga a establecer unos sistemas de alerta meteorológica que permitan a las autoridades del Sistema Nacional de Protección Civil y a la población en general, la toma anticipada de las decisiones necesarias para minimizar los posibles daños producidos por inundaciones.

La Agencia Estatal de Meteorología, es el órgano de la Administración General del Estado encargado del desarrollo, implantación y prestación de los servicios meteorológicos.

El sistema de alerta meteorológica ha de considerar las variables que pueden intervenir en el fenómeno de las inundaciones, así como los procedimientos para su inmediata difusión, considerando los siguientes aspectos:

- Se establecerán los umbrales, los procedimientos de comunicación y el tiempo de antelación de los avisos por precipitaciones de elevada intensidad con el fin de que puedan ser adoptadas las medidas precisas que minimicen los daños.
- Se establecerá un seguimiento especial de los fenómenos que puedan dar lugar a tormentas fuertes o muy fuertes y los consiguientes procedimientos de aviso.

Por otro lado, dado que el fenómeno de inundaciones tienen influencia otros factores sobre los que realiza seguimiento la Agencia Estatal de Meteorología, se definirán patrones de análisis y de predicción relativos a:

- Grado de saturación del suelo obtenido del balance hídrico.
- Estimación de los deshielos.

Todas estas especificaciones sobre el sistema de alerta meteorológica serán tenidas en cuenta en la elaboración por la Agencia Estatal de Meteorología de un Protocolo Especial de Predicción y Vigilancia de Fenómenos Meteorológicos susceptibles de dar lugar a Inundaciones. Este Protocolo será sometido a informe de la Comisión Nacional de Protección Civil, con carácter previo a su aprobación por la Agencia Estatal de Meteorología.

3.3 Alerta hidrológica.

Las Confederaciones Hidrográficas (CCHH) en las cuencas intercomunitarias, deberán facilitar la información relativa al estado de las redes fluviales y las previsiones sobre éstas, en particular las situaciones previsibles de desbordamiento de cauces. Estos sistemas para cada una de las diferentes cuencas hidrográficas, por su propia concepción, constituyen un elemento esencial para la ayuda a la toma de decisiones en la explotación de las

infraestructuras hidráulicas en situación de avenida, suministrando adicionalmente información de gran interés para los servicios de protección civil frente a las inundaciones.

Mientras no se definan en los Planes de Gestión del Riesgo de Inundación, los sistemas y medios disponibles en las diferentes cuencas para la obtención de información hidrológica en tiempo real (según se establece Real Decreto 903/2010, de 9 de julio, sobre Evaluación y Gestión del Riesgo de Inundaciones), se consideran, a los efectos de este plan, los siguientes criterios:

La información hidrológica de los Organismos de cuenca (CCHH) debe facilitarse a los órganos de protección civil de acuerdo con lo previsto en la Directriz Básica de Planificación de Protección Civil ante el Riesgo de Inundaciones. (Epígrafes 3.3.3.5 y 3.4.3.7).

Cada Confederación Hidrográfica elaborará un Protocolo de Alerta Hidrológica, en el que definirán una red de seguimiento de avenidas, seleccionando los puntos de control (embalses y ríos) que considere más significativos a efectos de la previsión y seguimiento de avenidas en el ámbito de protección civil.

En consecuencia los Protocolos de comunicación de Alerta Hidrológica incluirán:

- Ubicación de las estaciones de medida sobre una cartografía oficial.
- Tablas asociadas de los puntos de control (coordenadas, descripción, variables medidas y al menos tres umbrales para cada variable, etc.).
- Desembalses extraordinarios.
- Procedimientos de comunicación para el acceso a los datos en tiempo real.

En la elaboración de los Protocolos de Alerta Hidrológica se tendrán en cuenta las variables y criterios técnicos recogidos en el anexo I.

Estos Protocolos de Alerta Hidrológica serán aprobados por la Dirección General del Agua del Ministerio de Medio Ambiente y Medio Rural y Marino, previo informe de la Comisión Nacional de Protección Civil.

3.4 Alerta en el caso de rotura o avería grave de presas y balsas de interés general.

Desde el momento en que las circunstancias existentes en una presa o una balsa de interés general ubicada en una cuenca intercomunitaria, requieran la aplicación de medidas correctoras (escenario 1), la dirección del Plan de Emergencia de Presa activará el mismo y se asegurará de que se comunique tanto al órgano de dirección del Plan de la Comunidad Autónoma como a la Delegación/Subdelegación de Gobierno de la provincia en cuyo ámbito territorial esté ubicada la presa o la balsa. Asimismo, cuando el área inundable a consecuencia de la rotura de la presa o de la balsa pueda alcanzar a más de una comunidad autónoma y/o algún país limítrofe, la comunicación se efectuará también a la Sala Nacional de Emergencia de la Dirección General de Protección Civil y Emergencias. Dicha comunicación se mantendrá hasta el final de la emergencia. La dirección del Plan de Emergencia de Presa se asegurará que se informe a los órganos anteriormente mencionados, tanto de la evolución de la situación como de la valoración del peligro y medidas adoptadas para el control de riesgo.

En caso de que la situación evolucionara a un escenario 2, la dirección del Plan de Emergencia de Presa se asegurará de que se comunique a los mismos órganos y autoridades que para el escenario 1, si bien las informaciones al órgano de dirección del Plan de Comunidad Autónoma y, en su caso, a la Delegación/Subdelegación de Gobierno de la provincia, se canalizarán a través del correspondiente CECOPI, desde el momento en que éste se constituya.

Hasta el final de la emergencia, la dirección del Plan de Emergencia de Presa se asegurará de que se mantengan permanentemente informados los órganos anteriormente citados, sobre la evolución de los acontecimientos y las medidas adoptadas.

La Dirección General de Protección Civil y Emergencias alertará, mediante la comunicación de las informaciones recibidas, a los órganos competentes en materia de protección civil de las Comunidades Autónomas potencialmente afectadas y a las correspondientes Delegaciones y Subdelegaciones del Gobierno, así como al órgano establecido a dichos efectos como punto focal por el país limítrofe que pueda verse afectado. Asimismo la Dirección General de Protección Civil y Emergencias alertará a los miembros del Comité Estatal de Coordinación y permanecerá en contacto permanente con la Dirección

General del Agua, al objeto de facilitar el intercambio de información y de que ésta proporcione el asesoramiento técnico que resulte necesario.

3.5 Seguimiento hidrometeorológico.

La Dirección General de Protección Civil y Emergencias, con el apoyo técnico de la Agencia Estatal de Meteorología y de las Confederaciones Hidrográficas, ante la detección de cualquier indicio que haga suponer el inicio de una inundación, independientemente de la tipología de ésta, procederá al seguimiento, cruce y posterior análisis de los siguientes aspectos:

- a) Información y predicciones meteorológicas.
- b) Situación de llenado de los embalses.
- c) Seguimiento hidrológico de las diferentes estaciones de aforo.
- d) Condiciones y volumen de deshielo.
- e) Humedad del suelo.
- f) Desarrollo de la vegetación y zonas afectadas por incendios.
- g) Análisis histórico de las diferentes inundaciones ocurridas en las áreas con situación más desfavorable.
- h) Análisis de la carga sólida potencialmente transportable por las corrientes.
- i) Análisis de los fenómenos asociados a la inundación potencialmente dañinos (movimientos de ladera, expansividad de arcillas, reactivación de karstificación, sufusión y sifonamiento).

En cada fase de elaboración de las distintas disposiciones contenidas en el Real Decreto 903/2010, de 9 de julio, se deberá realizar una revisión del Sistema de Información y Seguimiento Hidro-Meteorológico con el fin de adecuar el conocimiento obtenido en materia de inundaciones para un mejor funcionamiento del Sistema.

4. Fases y situaciones

De acuerdo con lo establecido por la Directriz Básica en su capítulo 2.5, se distinguirán las fases y situaciones siguientes:

A) Fase de pre-emergencia.

Fase caracterizada por la existencia de información sobre la posibilidad de ocurrencia de sucesos capaces de dar lugar a inundaciones, tanto por desbordamiento como por «precipitaciones in situ».

Esta fase se iniciará, por lo general, a partir de notificaciones sobre predicciones meteorológicas de precipitaciones fuertes o muy fuertes, u otras causas de las contempladas en el apartado 2.1 de la Directriz que puedan ocasionar riesgo de inundaciones y se prolongará, con el seguimiento de los sucesos que posteriormente se desarrollen, hasta que del análisis de su evolución se concluya que la inundación es inminente, o bien se determine la vuelta a la normalidad.

El objetivo general de esta fase es la alerta de las autoridades y servicios implicados en el plan correspondiente, así como la información a la población potencialmente afectada.

En el caso de inundaciones por precipitación «in situ» los medios de vigilancia y seguimiento corresponden a la Agencia Estatal de Meteorología. Se utilizará toda la tecnología disponible basada en la observación en tiempo real de satélites, radares, estaciones automáticas y red de descargas eléctricas, para cada una de las cuencas hidrográficas sobre las que exista amenaza. Los desbordamientos merecen un seguimiento de la evolución hidrológica contando con las diferentes Confederaciones Hidrográficas. Se facilitarán a Protección Civil los datos del seguimiento efectuado por estas instituciones, como elementos de apoyo y análisis en tiempo real de la evolución de la situación.

B) Fase de emergencia.

Esta fase tendrá su inicio cuando del análisis de los parámetros meteorológicos e hidrológicos se concluya que la inundación es inminente o se disponga de informaciones relativas a que ésta ya ha comenzado, y se prolongará durante todo el desarrollo de la inundación, hasta que se hayan puesto en práctica todas las medidas necesarias de

protección de personas y bienes y se hayan restablecido los servicios básicos en la zona afectada.

En esta fase se distinguirán las siguientes situaciones:

Situación 0.

Las informaciones meteorológicas e hidrológicas permiten prever la inminencia de inundaciones en el ámbito del Plan, con peligro para personas y bienes.

Situación 1.

Se han producido inundaciones en zonas localizadas, cuya atención puede quedar asegurada mediante el empleo de los medios y recursos disponibles en las zonas afectadas.

Situación 2.

Se han producido inundaciones que superan la capacidad de atención de los medios y recursos disponibles, además, los datos pluviométricos e hidrológicos y las predicciones meteorológicas permiten prever una extensión o agravación significativa de aquéllas.

Situación 3.

Emergencias que, habiéndose considerado que está en juego el interés nacional, así sean declaradas por el/la Ministro/a de Interior.

C) Fase de normalización.

Fase consecutiva a la de emergencia, que se prolongará hasta el restablecimiento de las condiciones mínimas imprescindibles para el retorno a la normalidad en las zonas afectadas por la inundación.

Durante esta fase se realizarán las primeras tareas de rehabilitación en dichas zonas, consistentes fundamentalmente en la inspección del estado de edificios e infraestructuras, la adecuación de las vías de comunicación terrestres, tanto urbanas como interurbanas, la reparación de los daños más relevantes, y la puesta en servicio de los servicios esenciales: abastecimiento de agua potable, de electricidad, saneamiento de aguas, telecomunicaciones, así como el secado y limpieza de viviendas.

5. Organización

Al o a la Ministro/a del Interior le corresponde el ejercicio de las funciones que le son atribuidas por la Ley 2/1985, de Protección Civil, en su artículo 16, y en particular la declaración de interés nacional de una determinada emergencia por inundaciones, así como la superior dirección de las actuaciones de emergencia, utilizando para ello la organización dispuesta en el presente Plan Estatal de Protección Civil frente al Riesgo de Inundaciones, así como las previsiones de los Planes de Comunidades Autónomas y de Entidades Locales, que sean de aplicación.

Son órganos del Plan Estatal frente al Riesgo de Inundaciones, los siguientes:

5.1 Consejo de Dirección del Plan Estatal.

Constituye el órgano de apoyo y asesoramiento al o a la Ministro/a del Interior en la gestión de emergencias por inundaciones que hayan sido declaradas de interés nacional.

El Consejo de Dirección del Plan Estatal tiene el carácter de comisión de trabajo, de acuerdo con lo previsto en el artículo 40.3 de la Ley 6/1997, de 14 de abril, de organización y funcionamiento de la Administración General del Estado.

5.1.1 Composición.

Presidente/a: Ministro/a del Interior.

Vicepresidente/a: Subsecretario/a del Interior.

- Director/a General de Protección Civil y Emergencias.
- Persona que ocupa el cargo de General Jefe de la Unidad Militar de Emergencias (GEJUME).

- Un representante de cada uno de los órganos de gobierno de las Comunidades Autónomas afectadas.

5.1.2 Funciones.

El Consejo de Dirección del Plan Estatal presta asesoramiento al o a la Ministro/a del Interior en el ejercicio de la dirección del mismo, desempeñando las funciones siguientes:

- Prever las necesidades de recursos y medios en las áreas afectadas por la emergencia.
 - Contribuir al establecimiento de la estrategia de actuación para la mitigación de los daños ocasionados por la inundación y la prevención de riesgos inducidos, (deslizamientos, colapsos, lahares, flujos de lodos, procesos de erosión, etc.).
 - Definir alternativas sobre prioridades de intervención y de aplicación de los recursos disponibles, en los distintos ámbitos territoriales.
 - Analizar la conveniencia de la posible adopción de medidas extraordinarias previstas por la legislación vigente.
 - Coordinar las políticas informativas.
 - Facilitar la coordinación entre la Administración General del Estado y las de las Comunidades Autónomas afectadas.
 - Mantener informada a la Comisión Delegada del Gobierno para Situaciones de Crisis, a través del Centro Nacional de Gestión de Crisis.
 - Otras de análogo carácter que le sean asignadas por el o la Ministro/a del Interior.

5.2 Dirección Operativa del Plan Estatal.

La Dirección Operativa de aquellas emergencias declaradas de interés nacional por el/la Ministro/a del Interior, son atribución de la persona que ocupa el cargo de General Jefe de la Unidad Militar de Emergencias.

Son funciones de la Dirección Operativa las siguientes:

- Establecer las órdenes de operaciones en situaciones declaradas de interés nacional, asignando las misiones a realizar y los ámbitos geográficos de actuación de la fuerza militar bajo su mando, así como de todos los servicios de intervención disponibles en el ámbito territorial de las Comunidades Autónomas afectadas y los que, procedentes de fuera de la misma, puedan ser aportados, para la protección y socorro de los ciudadanos/as.
 - Solicitar de la Dirección General de Protección Civil y Emergencias el apoyo de medios y recursos civiles ubicados en áreas del territorio español no directamente afectadas por la emergencia y que pudieran ser necesarios para la atención de las personas y bienes, así como de medios del exterior.
 - Recabar el apoyo de otros medios y recursos militares de las Fuerzas Armadas, no adscritos inicialmente a la Unidad Militar de Emergencias.

5.3 Comité Estatal de Coordinación (CECO).

Es el órgano de participación de la Administración General del Estado en las funciones de preparación, implantación, actualización y aplicación del Plan Estatal frente al Riesgo de Inundaciones.

Tiene el carácter de comisión de trabajo, de acuerdo con lo previsto en el artículo 40.3 de la Ley 6/1997, de 14 de abril, de organización y funcionamiento de la Administración General del Estado.

5.3.1 Composición.

Presidente/a: La persona titular de la Subsecretaría del Ministerio del Interior.

Vicepresidente/a: Director/a General de Protección Civil y Emergencias.

Secretario: Subdirector General de Planes Operaciones y Emergencias.

Vocales:

- Director/a del Departamento de Infraestructura y Seguimiento para Situaciones de Crisis.
- Director/a General de Política de Defensa.
- Director/a General de la Policía y de la Guardia Civil.

- Director/a General de Tráfico.
- Presidente/a de la Agencia Estatal de Meteorología.
- Director/a General del Agua.
- Director/a del Instituto Geológico y Minero de España.

Cuando las circunstancias lo requieran y en cualquier caso cuando los temas a tratar sean competencia de determinados organismos, a instancias del presidente/a del CECO, se incorporarán, en las vocalías del mismo, representantes de los organismos siguientes:

- Dirección General de Carreteras.
- Dirección General de Infraestructuras Ferroviarias.
- Dirección General de Transporte Terrestre.
- Dirección General de Aviación Civil.
- Secretaria de Estado de Cooperación Internacional.
- Dirección General del Instituto Geográfico Nacional.
- Centro de Estudios y Experimentación de Obras Públicas.
- Dirección General de Telecomunicaciones.
- Dirección General de Suelo y Políticas Urbanas.
- Dirección General de Política Energética y Minas.
- Dirección General de Salud Pública y Sanidad Exterior.
- Dirección General de Sostenibilidad de la Costa y de Mar.

5.3.2 Funciones.

El CECO tiene las siguientes funciones:

- Coordinar las medidas a adoptar para la movilización y aportación de medios y recursos extraordinarios en aquellas situaciones, que por su gravedad, le pudieran ser requeridos por los órganos de Dirección de los Planes Especiales de Comunidad Autónoma ante el riesgo de inundaciones, en emergencias no declaradas de interés nacional.
- Coordinar las medidas a adoptar para la movilización y aportación de todos los medios y recursos civiles ubicados fuera del ámbito territorial de la Comunidad Autónoma afectada, que le sean requeridos por la Dirección Operativa del Plan Estatal, en emergencias declaradas de interés nacional.
- Efectuar el seguimiento de las situaciones de emergencia por inundación que puedan presentarse, a través de la información facilitada por los sistemas de alerta meteorológica e hidrológica, el asesoramiento técnico de la Agencia Estatal de Meteorología y el correspondiente Comité Permanente del Organismo de cuenca que corresponda, constituido según lo previsto en el artículo 49 del Reglamento de la Administración Pública del Agua y de la Planificación Hidrológica.
- Validar el rigor técnico-científico y valorar la oportunidad de difundir información sobre predicción y seguimiento de inundaciones.
- Participar en la preparación del Plan Estatal de Protección Civil frente al Riesgo de inundaciones, en particular en la elaboración de los Planes de Coordinación y Apoyo, y en sus sucesivas revisiones y actualizaciones, así como en la realización de ejercicios y simulacros.

Para llevar a cabo su labor en situaciones de emergencia, el CECO contará con la Sala Nacional de Emergencias de la Dirección General de Protección Civil y Emergencias, como centro instrumental y de comunicaciones permanente.

5.4 Centro de Coordinación Operativa Integrado de Comunidad Autónoma.

El Centro de Coordinación Operativa Integrado (CECOPI) es un órgano que se constituirá, a instancias del órgano de dirección del Plan de la Comunidad Autónoma afectada cuando se prevea la necesidad de aportación de medios y recursos ubicados fuera de su territorio, o a instancias del o de la Delegado/a del Gobierno, en caso de emergencias declaradas de interés nacional. En consecuencia se constituirán tantos CECOPIs como Comunidades Autónomas resulten directamente afectadas.

A solicitud de la Dirección General de Protección Civil y Emergencias, podrán constituirse CECOPIs en aquellas Comunidades Autónomas no afectadas, en las que sea necesario movilizar medios y recursos para la atención de la emergencia. Dicha constitución

será solicitada a los órganos de dirección del Plan de Comunidad Autónoma o, en su defecto, de los correspondientes Planes Territoriales.

Estos CECOPIs constituidos en las Comunidades Autónomas no afectadas, tendrán la función de gestionar, en coordinación con la Dirección General de Protección Civil y Emergencias, la aportación de medios y recursos de su territorio.

5.4.1 Comité de Dirección del Plan de Comunidad Autónoma.

La dirección del Plan de Comunidad Autónoma es ejercida, en caso de que el órgano competente de la misma decida la constitución de CECOPI, dentro de un Comité de Dirección, formado por el órgano de la Comunidad Autónoma fijado en dicho Plan y un representante del o de la Ministro/a del Interior.

La dirección del Plan corresponderá al órgano designado en el Plan de Comunidad Autónoma siempre que la emergencia no sea declarada de interés nacional.

La función de dirección del Plan recaerá sobre el/la Delegado/a del Gobierno, o persona designada por el/la Ministro/a del Interior, cuando la emergencia sea declarada de interés nacional.

En el caso de emergencias de interés nacional desarrollará las funciones siguientes:

- Dirigir el Plan de la Comunidad Autónoma correspondiente, siguiendo las directrices del o de la Ministro/a del Interior, y facilitar la coordinación con la Dirección Operativa del Plan Estatal.
- Mantener informado al Consejo de Dirección del Plan Estatal, a través de la Dirección General de Protección Civil y Emergencias.
- Informar a la población afectada por la emergencia de conformidad con las directrices establecidas en materia de política informativa.
- Movilizar los recursos ubicados en el ámbito territorial de la correspondiente Comunidad Autónoma, a requerimiento de la Dirección Operativa.
- Garantizar la adecuada coordinación del Plan Estatal de Inundaciones con otros Planes de menor ámbito.

5.4.2 Grupos de Acción.

En caso de emergencia de interés nacional, el Comité de Dirección utilizará los grupos de acción previamente establecidos en el Plan de la Comunidad Autónoma. En su defecto o según su criterio, establecerá aquéllos que sean necesarios para el eficaz desarrollo de las operaciones de emergencia, y que podrán ser los siguientes:

- Grupo de reconocimiento de daños y de restablecimiento de servicios básicos.
- Grupo de evacuación y rescate.
- Grupo de seguridad y orden público.
- Grupo sanitario.
- Grupo de control y seguimiento de procesos contaminantes.
- Grupo de albergue, abastecimiento y asistencia social.
- Grupo de apoyo logístico.

5.5 Mando Operativo Integrado.

En caso de emergencia de interés nacional se constituirá un Mando Operativo Integrado en cada Comunidad Autónoma directamente afectada, el cual integrará a mandos de los distintos grupos de acción previstos en el correspondiente Plan de Comunidad Autónoma.

5.5.1 Funciones.

Son funciones principales del Mando Operativo Integrado, dentro de su correspondiente ámbito territorial, las siguientes:

- Llevar a cabo las directrices emanadas de la Dirección Operativa del Plan Estatal, así como prestar asesoramiento a la misma en la toma de decisiones relativas a las medidas a adoptar para la protección y socorro de la población, así como las actuaciones que han de llevarse a cabo en el área siniestrada para paliar sus consecuencias.

- Mantener actualizada la información sobre la situación de la emergencia: daños ocurridos, necesidades creadas, medios y recursos movilizados y actuaciones que se llevan a cabo.

- Proponer al Comité de Dirección del CECOPI los contenidos de la información a dirigir a la población afectada por la emergencia.

- Garantizar la coordinación en la ejecución de las actuaciones llevadas a cabo por los diferentes grupos de acción y los efectivos de la Unidad Militar de Emergencias y, en su caso, otros efectivos militares.

- Proponer a la Dirección Operativa, la solicitud de movilización de medios y recursos extraordinarios cualquiera que sea su ubicación para la atención de la emergencia.

- Mantener informados continuamente a la Dirección Operativa y al Comité de Dirección del CECOPI, de la evolución de la emergencia y de la actuación de los grupos operativos.

5.5.2 Composición.

Formarán parte del Mando Operativo Integrado los responsables operativos de los grupos de actuación previstos en el correspondiente Plan Especial ante el Riesgo de Inundaciones, o Territorial en su defecto, de la correspondiente Comunidad Autónoma, así como mandos de la UME, y se integrarán responsables de las Fuerzas y Cuerpos de Seguridad competentes en el territorio de la Comunidad Autónoma de que se trate.

Corresponderá a la Dirección Operativa del Plan Estatal la designación de la persona que ocupe la jefatura del Mando Operativo Integrado.

5.6 Órganos dependientes del Mando Operativo Integrado.

5.6.1 Centros de Recepción de Ayudas (CRA).

Constituyen los centros logísticos de recepción, control y distribución de ayuda externa, tanto nacional como, en su caso, internacional.

Dependen directamente de la persona que desempeñe la jefatura del Mando Operativo Integrado.

Dan servicio a las necesidades de los diferentes Puestos de Mando Avanzado que se establezcan.

Se constituirán en áreas exteriores a la zona afectada.

Son funciones principales de los CRA: la recepción, control, almacenamiento y distribución de la ayuda externa, así como la recuperación de los elementos no consumidos o del material que haya dejado de ser necesario.

5.6.2 Puestos de Mando Avanzados (PMA).

La Dirección de Operaciones del Plan Estatal sectorizará la zona afectada según barrios, municipios o grupos de municipios, con el objetivo de conseguir una mejor eficacia en el desarrollo de las operaciones de emergencia. En cada sector quedará establecido un Puesto de Mando Avanzado.

La persona responsable de la jefatura del Mando Operativo Integrado llevará a cabo la dirección y coordinación de todos los PMA de su ámbito territorial, garantizando la unidad de mando, la cooperación, la coordinación y el apoyo entre todos los PMA, integrando en cada uno de ellos los grupos que estén interviniendo en la emergencia, sea cual sea su origen y titularidad.

5.6.3 Centros de Atención a los Ciudadano/as (CAC).

Se instalarán centros de atención a los Ciudadanos/as con las misiones de:

- Confeccionar listados de víctimas y de desaparecidos/as.
- Distribuir alimentos y enseres.
- Facilitar lugares de albergue, abastecimiento.
- Prestar apoyo psicosocial.

Cada responsable de Puesto de Mando Avanzado decidirá cuántos Centros de Atención al Ciudadano crea en cada sector y designará el mando de cada uno de ellos.

El mando decidirá su ubicación, funcionamiento y sus medios.

6. Operatividad

Un requerimiento relevante de la operatividad del Plan Estatal es el de obtener una eficaz movilización de medios y recursos ubicados fuera de la Comunidad Autónoma afectada, en auxilio de las zonas dañadas por la inundación.

Por otra parte, en caso de una inundación, la rapidez de actuación para el auxilio a la población es necesaria desde los primeros momentos,

El diagrama siguiente, resume las actuaciones que es preciso desarrollar, en función de las diferentes fases y situaciones.

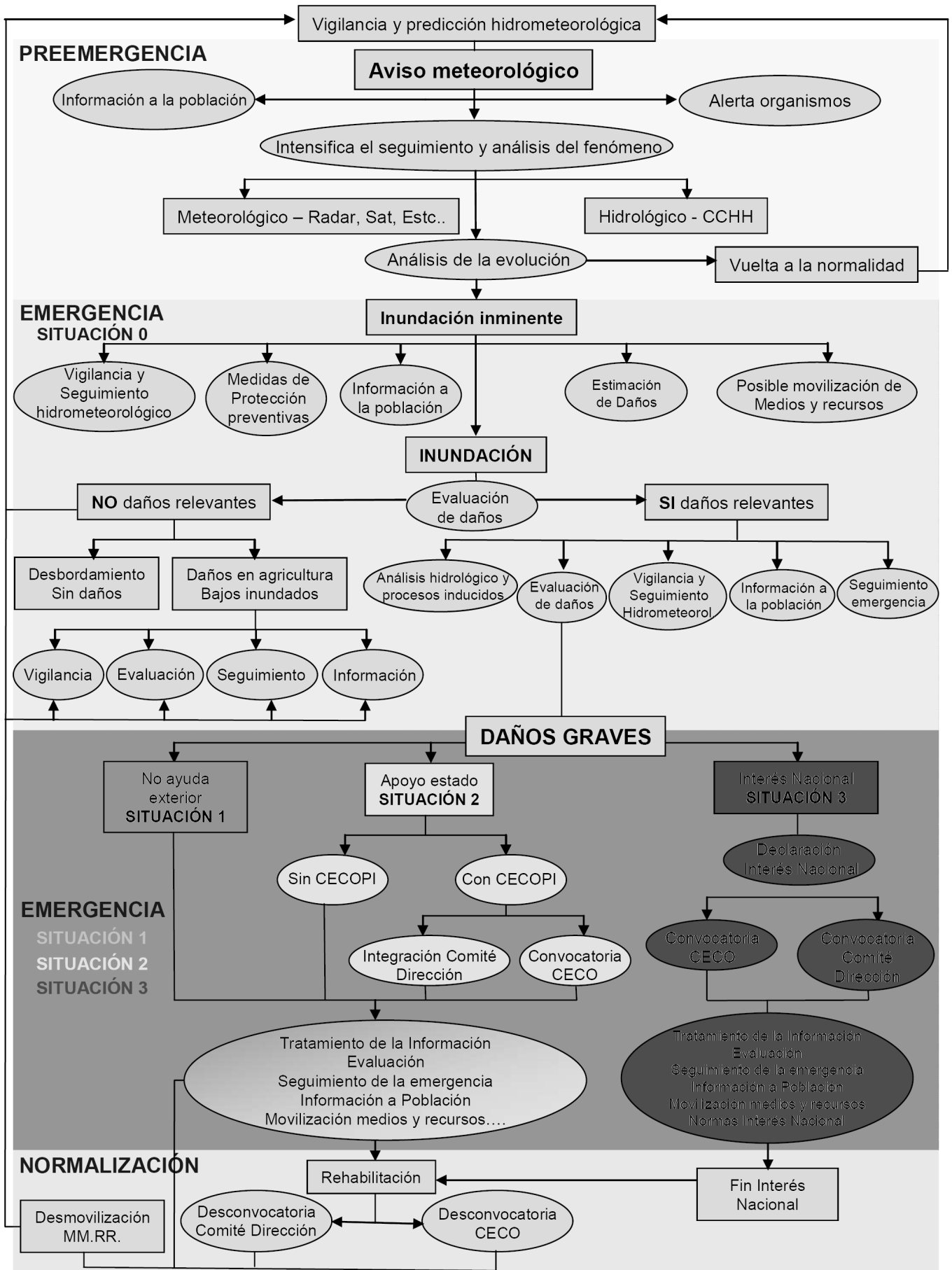


Diagrama de la Operatividad del Plan Estatal

Los protocolos de actuación, en todas las fases y situaciones, contemplarán aspectos específicos para garantizar la asistencia y seguridad de las personas con discapacidad y otros grupos en situación de vulnerabilidad.

6.1 Actuaciones según fases y situaciones.

6.1.1 Fase de pre-emergencia.

Esta fase se inicia mediante la recepción de un aviso meteorológico que permita suponer la existencia de una amenaza de inundaciones, en un espacio de tiempo próximo.

Como consecuencia de este aviso se avisará a los servicios y organismos concernidos por el presente Plan. Además, se intensificarán los seguimientos y análisis tanto Meteorológicos (especial interés en los radares) como Hidrológicos e Históricos que permitan una toma de decisiones apoyada en datos.

- En el caso de inundaciones generadas por procesos tormentosos fuertes o muy fuertes, las informaciones en tiempo real de la Agencia Estatal de Meteorología basadas en los sistemas de observación como satélites, radares, estaciones automáticas y detectores de rayos, deberán tener especial protagonismo.

- En el caso de inundaciones por desbordamiento, las Demarcaciones Hidrográficas en las cuencas intercomunitarias y los órganos responsables de la CCAA en las intracomunitarias, serán los organismos encargados de proporcionar la mayoría de los datos a través de los diferentes elementos de información hidrológica.

6.1.2 Fase de emergencia.

Situación 0.

- Intensificar la vigilancia y el seguimiento hidrometeorológico.
- Estimar los daños.
- Establecer medidas de protección preventivas.
- Analizar situaciones precedentes.
- Informar a la población y a los medios de comunicación social.
- Prever la posible movilización de medios y recursos necesarios.

Situación 1.

- Intensificar la vigilancia y el seguimiento hidrometeorológico.
- Analizar la información hidrológica y los posibles procesos inducidos.
- Evaluar los daños.
- Realizar el seguimiento de la emergencia, los daños producidos y los efectos probables.
 - Informar a la población y a los medios de comunicación social.
 - Prever la posible movilización de medios y recursos ajenos a los de las Comunidades Autónomas afectadas.

Situación 2.

- Intensificar la vigilancia y el seguimiento hidrometeorológico.
- Analizar la información hidrológica y los posibles procesos inducidos.
- Evaluar los daños.
- Realizar el seguimiento de la emergencia, los daños producidos y los efectos probables.
 - Informar a la población y a los medios de comunicación social.
 - Movilizar medios y recursos ajenos a los de las Comunidades Autónomas afectadas.
 - Posible integración en el Comité de Dirección autonómico (CECOPI).
 - Posible convocatoria del CECO.
 - Movilización de medios y recursos.

Situación 3.

- Declaración de emergencia de interés nacional.
- Intensificar la vigilancia y el seguimiento hidrometeorológico.

- Analizar la información hidrológica y los posibles procesos inducidos.
- Evaluar daños.
- Realizar el seguimiento de la emergencia, los daños producidos y los efectos probables.
 - Informar a la población y a los medios de comunicación social.
 - Continuar con la movilización de medios y recursos ajenos a los de las Comunidades Autónomas afectadas.
 - Convocar, en su caso, el Comité de Coordinación Operativa Integrado (CECOPI).
 - Movilización de medios y recursos estatales y de Comunidades Autónomas no afectadas.
 - Convocatoria del CECO. Constitución del Consejo de Dirección y activación de la Dirección Operativa.
 - Convocatoria de Comités de Dirección de apoyo en Comunidades Autónomas no afectadas.

6.1.3 Fase de normalización.

Establecer las medidas de rehabilitación, que garanticen el restablecimiento de las condiciones mínimas imprescindibles para un retorno a la normalidad. Una vez alcanzadas estas condiciones se desconvocará el CECO y el Comité de Dirección, así como los recursos de movilización estatal.

6.2 Obtención y difusión de información sobre inundaciones.

6.2.1 Vigilancia y tratamiento de la información.

Los sistemas de vigilancia y control deberán encontrarse permanentemente operativos mediante las redes de vigilancia meteorológica de la Agencia Estatal de Meteorología e hidrológica de la Confederaciones Hidrográficas. Estos datos podrán ser completados con información de causas y posibles procesos inducidos de otras fuentes.

6.2.2 Evaluación de daños.

La recopilación de los datos sobre los daños a las personas o a sus bienes se realizará siguiendo lo indicado en el Plan Estatal de Coordinación y Apoyo de Reconocimiento e Información de áreas siniestradas.

En los procedimientos que se establezcan para la evaluación de los daños se dará prioridad a la información de las infraestructuras críticas (artículo 2 de la Directiva 2008/114/CE, de 8 de diciembre de 2008).

6.2.3 Seguimiento.

Una vez obtenidos datos preliminares sobre la gravedad del suceso, las Delegaciones y Subdelegaciones del Gobierno afectadas colaborarán con los órganos competentes de las correspondientes Comunidades Autónomas en el seguimiento de la situación existente en sus respectivos ámbitos. Para ello recopilarán información sobre el área afectada, las consecuencias del suceso, los procesos inducidos de naturaleza geológica, las necesidades creadas y las actuaciones que se llevan a cabo, haciendo especial mención a los medios y recursos movilizados.

Mientras dure la situación de emergencia por inundaciones, las Delegaciones y Subdelegaciones del Gobierno afectadas informarán de la situación a la DGPCE. A su vez, la DGPCE se encargará de transmitir la información recibida a la Subsecretaría del Ministerio del Interior, a los organismos integrantes del CECO y a la Unidad Militar de Emergencias.

6.2.4 Difusión pública de la información.

La Administración General del Estado colaborará con el resto de las Administraciones en la difusión pública de la información. Esta colaboración se enmarcará dentro de los procedimientos establecidos en el Plan de Coordinación y Apoyo de coordinación informativa en situaciones de emergencia.

La información deberá efectuarse en los formatos adecuados, siguiendo las reglas marcadas por el principio de diseño para todos, de manera que resulten accesibles y comprensibles a las personas con discapacidad.

6.3 Convocatoria de los órganos de dirección y coordinación.

La DGPCE convocará inmediatamente al CECO ante cualquier información sobre la existencia de daños o víctimas.

El/la Ministro/a del Interior podrá convocar al Consejo de Dirección del Plan Estatal si existen informaciones que pudieran aconsejar la declaración de la emergencia de interés nacional.

Por su parte, el/la Delegado/a del Gobierno en la Comunidad Autónoma afectada solicitará del órgano competente de la Comunidad Autónoma la constitución del correspondiente CECOPI.

La Dirección General de Protección Civil y Emergencias solicitará de los/las Delegados/as del Gobierno y de los órganos competentes en materia de protección civil de las Comunidades Autónomas no afectadas, la convocatoria de los CECOPI, con funciones de apoyo en la movilización de recursos.

6.4 Declaración de emergencia de interés nacional.

Cuando la emergencia reúna, o pueda reunir las características de catástrofe o calamidad pública, por el número de víctimas y daños ocasionados, el/la Ministro/a del Interior podrá declarar la Emergencia de Interés Nacional por iniciativa propia o a instancias de:

- Los órganos competentes de las Comunidades Autónomas afectadas.
- Los/las Delegados/as del Gobierno en las mismas.

La declaración de la emergencia de interés nacional será inmediatamente comunicada a los órganos competentes de las Comunidades Autónomas afectadas, a los/las Delegados/as del Gobierno en las mismas, al Centro Nacional de Gestión de Situaciones de Crisis a través del Departamento de Infraestructura y Seguimiento para Situaciones de Crisis, y a la persona que ocupa el cargo de General Jefe de la Unidad Militar de Emergencias sobre el que recaerá la dirección y coordinación operativa de las actuaciones a realizar.

6.5 Movilización de medios y recursos.

6.5.1 Movilización de medios y recursos estatales.

6.5.1.1 Movilización de medios y recursos de la Administración del Estado.

Los medios de titularidad estatal, no militares, serán aportados a los Planes de Comunidad Autónoma, a requerimiento del órgano de dirección del mismo según las siguientes normas:

- Los medios ubicados en el ámbito territorial de la Comunidad Autónoma afectada y, entre ellos, las Fuerzas y Cuerpos de Seguridad del Estado, serán movilizados por el/la Delegado/a del Gobierno en la Comunidad Autónoma o, en su caso, por el/la Subdelegado/a del Gobierno de la provincia donde se encuentren ubicados.

- Los medios no ubicados en el ámbito territorial afectado, se solicitarán a la Dirección General de Protección Civil y Emergencias para su movilización por medio del CECO o a través de las Delegaciones del Gobierno o de las Subdelegaciones del Gobierno de las provincias donde se encuentren.

En caso de emergencia de interés nacional los medios y recursos ubicados en una Comunidad Autónoma afectada serán movilizados por el Comité de Dirección del correspondiente CECOPI a solicitud de la Dirección Operativa del Plan Estatal.

6.5.1.2 Cooperación de las Fuerzas Armadas.

Será competencia del Ministerio del Interior la formulación de la solicitud de intervención de la Unidad Militar de Emergencias al Ministerio de Defensa. El/la Ministro/a de Interior, a través de la Dirección General de Protección Civil y Emergencias, solicitará dicha intervención al o a la Ministro/a de Defensa, a través de la Dirección General de Política de Defensa.

LA UME podrá utilizar efectivos y medios de otras unidades de las FAS para llevar a cabo el desempeño de su función en los casos en que la emergencia lo requiera, de conformidad con su normativa propia.

Los efectivos de las FAS actuarán siempre encuadrados y dirigidos por sus mandos naturales.

6.5.2 Movilización de medios pertenecientes a otras Administraciones.

La solicitud de medios pertenecientes a otras Administraciones será efectuada por la DGPCE, a requerimiento del órgano que en cada momento ejerza la Dirección del Plan en la Comunidad Autónoma afectada o de la Dirección Operativa del Plan Estatal, en caso de emergencia de interés nacional.

Las condiciones generales en relación con la movilización de medios de otras Administraciones a través del Plan Estatal son las siguientes:

- No será exigible ningún pago de la Administración que solicita la ayuda a la Administración que la presta como reembolso por los gastos de asistencia o por los vehículos u otro material perdido, dañado o destruido.
- En el transcurso de las operaciones, los gastos ocasionados por el aprovisionamiento de los equipos de socorro, así como por el suministro de los artículos necesarios para el funcionamiento de los vehículos u otro material, correrán a cargo de la Administración a la que corresponda la dirección de la emergencia.
- La Dirección General de Protección Civil y Emergencias asegurará el traslado al área afectada, en las adecuadas condiciones de seguridad y rapidez, de los medios y recursos aportados, cuando éstos sean proporcionados a su solicitud.
- Los gastos de emergencia que sean llevados a cabo a instancias de los/las Delegados/as del Gobierno, correrán a cargo de los presupuestos de la Dirección General de Protección Civil y Emergencias, previa autorización de ésta, de acuerdo con lo establecido en el Real Decreto 307/2005, de 18 de marzo.

6.5.3 Movilización de medios y recursos internacionales.

Cuando resulten claramente insuficientes las posibilidades de incorporación de medios nacionales, la Dirección General de Protección Civil y Emergencias efectuará la solicitud de ayuda internacional, de acuerdo con los procedimientos establecidos para la aplicación de la Decisión del Consejo de la UE del 23 de octubre del 2001, por la que se establece un mecanismo comunitario para facilitar una cooperación reforzada en las intervenciones de ayuda en el ámbito de protección civil, y de los convenios bilaterales y multilaterales, de análoga naturaleza, suscritos por España.

La petición de ayuda internacional se efectuará por la DGPCE, a requerimiento del órgano de dirección del Plan en la Comunidad Autónoma afectada, o, en caso de emergencia de interés nacional, de la Dirección Operativa del Plan Estatal.

6.6 Planes de Coordinación y Apoyo.

La Directriz Básica de Planificación de Protección Civil ante Riesgo de Inundaciones indica en su apartado 3.3.3.6. que en el Plan Estatal quedarán estructurados una serie de Planes de Actuación para su aplicación en emergencias de interés nacional o en apoyo a los planes de Comunidades Autónomas.

Los Planes de Actuación constituyen, en consecuencia, la organización y los procedimientos de actuación de recursos existentes para la realización de determinadas actividades que, complementando a las previstas en los Planes de Comunidades Autónomas, son necesarios para la atención de una emergencia por inundaciones.

Los Planes de Actuación que han de formar parte del Plan Estatal, de acuerdo con lo especificado en el anexo II, son los siguientes:

- Plan de reconocimiento e información sobre áreas siniestradas y de salvamento con medios aéreos.
- Plan de actuación para el salvamento y rescate de personas aisladas.
- Plan de actuación sanitaria.
- Plan de abastecimiento, albergue y asistencia social.

- Plan de actuación para el restablecimiento del suministro de energía eléctrica y combustibles.
- Plan de rehabilitación de emergencia de las infraestructuras de los transportes.
- Plan de rehabilitación de emergencia de las telecomunicaciones.
- Plan de apoyo logístico.
- Plan de coordinación informativa en situaciones de emergencia.
- Plan de seguridad, orden público e identificación de víctimas.

En la organización de estos planes podrán integrarse, además de servicios, medios y recursos de titularidad estatal, los que para el desempeño de las mismas o análogas actividades hayan sido incluidos en los Planes de protección civil de las Comunidades Autónomas y de ámbito Local y sean asignados por las correspondientes Administraciones, así como los disponibles por otras entidades públicas y/o privadas.

6.7 Fase de normalización.

Cuando ya no se prevea el desencadenamiento de otros riesgos secundarios, o se controle los que están actuando, se continuarán desarrollando acciones principalmente dirigidas a la atención de la población afectada, y a la rehabilitación de los servicios públicos esenciales.

En esta fase se realizarán las siguientes funciones:

- Instalación de campamentos provisionales o en su caso asignación de albergues a las personas desplazadas.
- Habilitación de los servicios públicos esenciales necesarios para el restablecimiento de la normalidad.
- Finalización de las inspecciones a infraestructuras y realización de las tareas necesarias para el funcionamiento de los mismos.

6.8 Repliegue de medios y declaración de fin de emergencia de interés nacional.

El repliegue de medios se efectuará por el órgano que hubiera ordenado su movilización y siguiendo procedimientos análogos.

La declaración de fin de emergencia de interés nacional, le corresponderá al o a la Ministro/a del Interior, cuando hubieran desaparecido las razones que aconsejaron la declaración de interés nacional.

7. Mantenimiento e implantación del Plan

El mantenimiento del Plan Estatal tiene los siguientes objetivos:

- Comprobar y mejorar la eficacia del Plan.
- Incorporar los cambios pertinentes aconsejados por la adquisición de nuevos conocimientos sobre el riesgo de inundaciones.

Las acciones de mantenimiento serán las siguientes:

- Revisión de los datos referentes al riesgo de inundaciones y del sistema de información hidrometeorológica.
- Difusión del Plan entre las instituciones y el personal involucrado en su aplicación.
- Contribuir a la mejora del conocimiento sobre el riesgo de inundaciones y las medidas de autoprotección entre los/las ciudadanos/as.
- Realización de ejercicios y simulacros.

Para la realización de estas actuaciones se recabará la colaboración de los órganos competentes en materia de protección civil de las Comunidades Autónomas.

Realizar acciones de formación dirigidas a los componentes de los servicios de intervención, para que puedan atender adecuadamente las necesidades de las personas con discapacidad y otros grupos en situación de vulnerabilidad

ANEXO I

Crterios para la elaboracin de los protocolos de alerta hidrolgica

En el desarrollo de los Protocolos de Alerta Hidrolgica definidos en el punto 3.3, verificado la suficiente cobertura de los puntos de control, se tendrn en cuenta los siguientes criterios:

A. Valores umbrales.

Para cada una de las variables escogidas en cada punto de control seleccionado, se determinar un umbral de referencia. Su estimacin inicial podr ajustarse progresivamente hasta su calibracin definitiva. El umbral de referencia se establecer para el nivel de aviso. Por encima de este se definirn otros dos umbrales que marquen la gravedad de la inundacin (alerta y desbordamiento inminente).

El valor umbral de una determinada medida para un determinado punto, define el inicio de una avenida, debiendo tenerse en cuenta la consideracin de riesgo o dao.

El criterio para el establecimiento de estos valores ser:

- o Segn valores estimados por los elementos de informacin hidrolgica siguiendo una metodologa estandar, o

- o A propuesta de los rganos de proteccin civil, supervisado por los elementos de informacin hidrolgica, teniendo en cuenta tanto los datos histricos como las evidencias de posibles daos.

a) Estaciones de aforos: Las estaciones de aforos contarán con tres valores, estos valores diferentes para cada estacin, determinarn la consideracin de:

- o Inicio de una avenida no peligrosa.
- o El agravamiento de la situacin.
- o El paso a situaciones que conllevan la toma de medidas para proteger a la poblacin.

Se definirn como valores del nivel, que puede ir acompaado de los correspondientes caudales.

b) Embalses: Considerando que, en general, los embalses cuentan con una capacidad de almacenamiento que altera de forma significativa los caudales que circulan por el ro, se estima necesario definir para estas zonas, al menos tres valores umbrales que definan el porcentaje de su ocupacin.

B. Normalizacin de la informacin con destino a los rganos de proteccin civil en situacin de emergencia por inundaciones.

Cuando alguna de las variables elegidas en cualquiera de las estaciones de aforo de los elementos de informacin hidrolgica para la previsin y seguimiento de inundaciones supere el umbral predeterminado, con independencia del seguimiento en tiempo real de las estaciones seleccionadas, se generar automticamente un fichero normalizado que se actualizar al menos con periodicidad horaria.

Los datos mnimos a incluir, sern los siguientes:

a) Datos de estaciones de aforo:

- i. Nivel (m) y tendencia observada ($\uparrow \downarrow =$).
- ii. Caudal (m^3/s).
- iii. Previsiones.
- iv. Datos en estaciones virtuales.

En aquellos casos en los que se calculen valores en lugares no monitorizados y resulten relevantes para el seguimiento de avenidas, estos podrn ser incluidos con criterios de presentacin similares a los anteriormente expuestos.

b) Datos de presas y embalses:

- o Porcentaje de agua embalsada y tendencia observada.
- o Caudal de salida (m^3/s).
- o Volumen embalsado (hm^3).

○ Caudal de entrada (m³/s): si los elementos de información hidrológica han podido obtener los dos anteriores tipos de datos para una presa y embalse, puede también, por balance de masas obtener esta magnitud.

- Posiciones de órganos de desagüe (%).
- Previsiones.

C. Activación del sistema de Alertas.

El seguimiento de las diferentes variables se realizará de forma continua. Se producirá una activación de las alertas cuando concorra alguna de las dos situaciones siguientes:

- El órgano competente de protección civil, conforme a lo establecido en el Protocolo, declara alguna de las fases previstas en el epígrafe 4 del presente Plan.
- Alguna de las variables elegidas en los puntos de control de los elementos de información hidrológica seleccionados supera cualquier valor umbral, teniendo en cuenta además los modelos realizados para determinar la evolución de la onda de avenida.

En ambos casos se procedería a la generación de los ficheros normalizados anteriormente previstos, que complementarán las informaciones del seguimiento continuo.

La comunicación se efectuará al Comité Estatal de Coordinación mediante traslado a la Sala de Coordinación Operativa de la Dirección General de Protección Civil y Emergencias y al órgano identificado expresamente para tal fin en el Plan de la Comunidad Autónoma ante el Riesgo de Inundación, oportunamente homologado.

Con el fin de tener en cuenta el agravamiento de una situación de inundación por la acción de las mareas, en los Protocolos de Alerta Hidrológica se establecerán los sistemas de información sobre mareas a utilizar, así como el organismo de referencia y los protocolos de comunicación de las distintas variables para los diferentes puntos conflictivos.

ANEXO II

Planes de coordinación y apoyo

1. Objetivos y funciones de los Planes de Coordinación y Apoyo

Los planes de coordinación y apoyo tienen como objetivo asegurar la máxima efectividad en la realización de aquellas funciones específicas consideradas prioritarias. Este objetivo precisa la consecución de los siguientes objetivos parciales de carácter general:

- Asegurar la aportación de medios y recursos de cualquier parte del territorio español, independientemente de su titularidad, e incluso del extranjero, a la zona afectada por una inundación de consecuencias catastróficas.
- Asegurar la utilización óptima de los medios y recursos.

Con carácter general, para alcanzar los objetivos anteriores, cada plan habrá de contemplar:

- La estimación de las necesidades que está destinado a atender.
- La identificación de los medios y recursos necesarios para la realización de las funciones a desarrollar.
- El establecimiento de los procedimientos para la solicitud, adquisición, movilización y, en su caso, transporte, distribución o cesión de medios y recursos.
- La definición de los procedimientos de actuación y utilización de los medios y recursos.
- Los criterios para que los procedimientos de actuación de los diferentes servicios de intervención garanticen la asistencia necesaria a las personas con discapacidad.

2. Elaboración y actualización

Los planes de coordinación y apoyo serán elaborados y actualizados por el Comité Estatal de Coordinación mediante grupos de trabajo constituidos en el mismo. La coordinación de cada grupo es atribuida a un organismo con representación en el CECO, en

razón a sus competencias. En todo caso, la secretaría técnica de los grupos recaerá en la Dirección General de Protección Civil y Emergencias.

Fichas descriptivas de los planes de coordinación y apoyo

1. Plan de reconocimiento e información sobre áreas siniestradas y de salvamento con medios aéreos

1.1 Objetivos.

Conocer con la máxima rapidez y eficacia la información sobre los daños producidos por una inundación, lo que permitirá evaluar las necesidades creadas y facilitará la rapidez y efectividad en la toma de decisiones por parte de las autoridades responsables, así como establecer de forma eficiente las medidas que garanticen la rápida evacuación de las personas que se encuentren en situación de peligro grave.

Este plan deberá asegurar el cumplimiento de las siguientes funciones:

- Obtención de información fidedigna y rápida de la distribución de daños, delimitando zonas según la cantidad de los daños. Será prioritaria la inspección y clasificación en función del estado y riesgo de infraestructuras críticas y construcciones consideradas de especial importancia por la normativa y, dentro de ellas, especialmente de aquellas que puedan causar efectos asociados.

- Inspección detallada y clasificación de las infraestructuras evaluando el tratamiento adecuado para su reparación, reforzamiento o demolición según el daño y peligro que presenten. Esta función será llevada a cabo por grupos de inspección de edificios y otras estructuras, formados por técnicos especialistas en estructuras, arquitectos e ingenieros cualificados.

- Establecimiento de un sistema de evacuación de personas que en su caso atienda las necesidades de la población que haya podido quedar aislada.

1.2 Departamentos participantes.

- Ministerio del Interior. Coordinador.
- Ministerio de Defensa.
- Departamento de Infraestructura y Seguimiento para Situaciones de Crisis.
- Ministerio de Fomento.
- Ministerio de Medio Ambiente y Medio Rural y Marino.
- Ministerio de Ciencia e Innovación.
- Ministerio de Industria, Turismo y Comercio.

2. Plan de actuación para el salvamento y rescate de personas aisladas

2.1 Objetivos.

El objetivo de este plan es: la búsqueda, el rescate y el salvamento de personas aisladas o arrastradas, para lo cual habrá que coordinar a numerosas personas y grupos de actuación, tanto locales, como autonómicos, estatales e internacionales.

En este plan se contemplarán las relaciones con aquellos otros grupos que posibiliten las tareas de los grupos de rescate, fundamentalmente en lo relativo a búsqueda y salvamento y al control de accesos a las zonas de operaciones.

Este plan ha de estar coordinado con el Plan de Reconocimiento e Información Sobre Áreas Siniestradas y de Salvamento con Medios Aéreos.

2.2 Organismos participantes.

- Ministerio del Interior. Coordinador.
- Ministerio de Defensa.
- Departamento de Infraestructura y Seguimiento para Situaciones de Crisis.
- Ministerio de Fomento.
- Secretaría de Estado de Cooperación Internacional.

3. Plan de actuación sanitaria

3.1 Objetivos.

El objetivo de este plan es asegurar la asistencia médica y sanitaria a la población afectada por una inundación, para lo cual se precisará coordinar la intervención y el uso de medios y recursos tanto nacionales, de diferentes niveles administrativos, incluso también los internacionales.

Después de una inundación grave pudiera haber muchas personas que precisen con urgencia atención sanitaria. Por otra parte, los medios y recursos locales y autonómicos quizás sean insuficientes ya que, además del número elevado de afectados/as, los edificios hospitalarios de la zona afectada pueden encontrarse no operativos en su totalidad. al poder haber sufrido daños estructurales, estar sin servicios esenciales (agua, luz, gas, telecomunicaciones) o con parte de su personal afectado por la emergencia.

Este plan contemplará los procedimientos para asegurar el cumplimiento de las siguientes funciones: la clasificación, evacuación y tratamiento de heridos, la adquisición y distribución de medicinas, la adopción de medidas profilácticas para evitar epidemias e intoxicaciones y la elaboración de normas sanitarias para la población.

3.2 Organismos participantes.

- Ministerio de Sanidad, Política Social e Igualdad. Coordinador.
- Ministerio del Interior.
- Ministerio de Defensa.
- Departamento de Infraestructura y Seguimiento para Situaciones de Crisis.
- Secretaría de Estado de Cooperación Internacional.

4. Plan de abastecimiento, albergue y asistencia social

4.1 Objetivos.

El objetivo de este plan es la coordinación de esfuerzos para proporcionar a la población alimentos, albergue y aquellas necesidades básicas de asistencia social, incluidas las labores de información sobre familiares residentes en la zona afectada, así como las de apoyo psicológico.

4.2 Organismos participantes.

- Ministerio del Interior. Coordinador.
- Ministerio de Defensa.
- Departamento de Infraestructura y Seguimiento para Situaciones de Crisis.
- Ministerio de Medio Ambiente y Medio Rural y Marino.
- Ministerio de Sanidad, Política Social e Igualdad.
- Ministerio de Industria, Turismo y Comercio.
- Ministerio de Ciencia e Innovación.
- Ministerio de Fomento.

5. Plan de actuación para el restablecimiento del suministro de energía eléctrica y combustibles

5.1 Objetivos.

• Facilitar que se consiga con la máxima celeridad la provisión y el restablecimiento del suministro de energía eléctrica y de hidrocarburos.

• Conseguir que se realicen con la mayor rapidez posible las acciones de emergencia para cortar el suministro de fluidos en aquellos casos en los que la sustancia pueda causar daños asociados y potenciar la adopción de medidas preventivas tendentes a minimizar el riesgo.

5.2 Organismos participantes.

- Ministerio de Industria, Turismo y Comercio. Coordinador.
- Ministerio del Interior.

- Ministerio de Defensa.
- Departamento de Infraestructura y Seguimiento para Situaciones de Crisis.
- Ministerio de Fomento.

6. Plan de rehabilitación de emergencia de las infraestructuras de los transportes

6.1 Objetivos.

Facilitar los requerimientos de transporte de los diferentes grupos de actuación en la emergencia mediante la rehabilitación de emergencia de la infraestructura de los transportes de titularidad estatal (carreteras, puertos, ferrocarriles, aeropuertos) y el apoyo a la rehabilitación de aquellas infraestructuras de otros niveles administrativos.

Este Plan tendrá en cuenta y se coordinará con las actuaciones previstas en los planes de emergencia de los aeropuertos, de acuerdo con el anexo 14 del Convenio de Aviación Civil Internacional.

6.2 Organismos participantes.

- Ministerio de Fomento. Coordinador.
- Ministerio del Interior.
- Ministerio de Defensa.
- Departamento de Infraestructura y Seguimiento para Situaciones de Crisis.

7. Plan de rehabilitación de emergencia de las telecomunicaciones

7.1 Objetivos.

El plan tiene por finalidad, por un lado, restablecer los sistemas y redes de telecomunicaciones que hayan sufrido daños y se haya mermado en su operatividad y, por otro, dar un refuerzo extraordinario cuando las infraestructuras y medios existentes hayan quedado insuficientes.

7.2 Organismos participantes.

- Ministerio de Industria, Turismo y Comercio. Coordinador.
- Ministerio del Interior.
- Ministerio de Defensa.
- Departamento de Infraestructura y Seguimiento para Situaciones de Crisis.
- Ministerio de Fomento.

8. Plan de apoyo logístico

8.1 Objetivos.

El objetivo de este plan es la previsión y provisión de los medios logísticos que con carácter extraordinario precisen los responsables y los grupos de intervención contemplados en el Plan Estatal, incluidos los planes de coordinación y apoyo.

El plan establecerá las previsiones con el fin de atender a cuantas necesidades surjan, en coordinación con lo estipulado en los diferentes planes de coordinación y apoyo. Asimismo, contemplará el mantenimiento y actualización del catálogo nacional de medios y recursos a movilizar en caso de inundaciones. Además, contendrá los procedimientos y las prioridades para su solicitud, movilización y distribución. Finalmente, identificará los centros logísticos en el ámbito nacional o regional. En particular este plan proveerá el medio para que la información geográfica producida en el ámbito del Sistema Cartográfico Nacional esté disponible y accesible de forma permanente a través del Instituto Geográfico Nacional para su uso inmediato por parte de los agentes operativos.

8.2 Organismos participantes.

- Ministerio del Interior. Coordinador.
- Ministerio de Defensa.
- Departamento de Infraestructura y Seguimiento para Situaciones de Crisis.
- Ministerio de Fomento.

9. Plan de coordinación informativa en situaciones de emergencia

9.1 Objetivos.

Conseguir la coordinación administrativa para establecer canales unitarios de distribución de la información referente a las acciones de respuesta ante la emergencia por inundaciones y para evitar la difusión de informaciones contradictorias a la población.

9.2 Organismos participantes.

- Ministerio de la Presidencia. Coordinador.
- Ministerio del Interior.
- Ministerio de Defensa.
- Ministerio de Fomento.
- Ministerio de Ciencia e Innovación.
- Ministerio de Sanidad, Política Social e Igualdad.
- Departamento de Infraestructura y Seguimiento para Situaciones de Crisis.
- Ministerio de Medio Ambiente y Medio Rural y Marino.

10. Plan de seguridad, orden público e identificación de víctimas

10.1 Objetivos.

El Plan tendrá por finalidad el mantenimiento de la seguridad pública en las áreas directamente afectadas, mediante la previsión de, entre otras, las actividades siguientes:

- Auxiliar y proteger a las personas y asegurar la conservación y custodia de los bienes.
- Vigilar y proteger los edificios e instalaciones públicos que lo requieran.
- Mantener y restablecer, en su caso, el orden y la seguridad ciudadana.
- Controlar los accesos a las zonas afectadas y facilitar la circulación de los vehículos de emergencia.
- Participar en los procesos de identificación de víctimas, sin perjuicio de las competencias atribuidas por la normativa vigente a los Institutos de Medicina Legal.
- Colaborar en las actividades de socorro a la población afectada.

10.2 Organismos participantes.

- Ministerio del Interior. Coordinador.
- Ministerio de Defensa.
- Departamento de Infraestructura y Seguimiento para Situaciones de Crisis.

ANEXO III

Base nacional de datos sobre inundaciones históricas

1.1 Descripción.

La Dirección General de Protección Civil y Emergencias está elaborando, desde el año 1995, el Catálogo Nacional de Inundaciones Históricas (CNIH), que incluye información sobre aquellas avenidas fluviales y/o inundaciones acontecidas en el territorio nacional que han tenido consecuencias sobre la población y sus bienes, alterando su normalidad, desde el siglo I a. C. hasta la actualidad. Se han recopilado aproximadamente 3000 episodios, con una media de 10 nuevos por año.

Con el objetivo de sistematizar y homogeneizar la recopilación de datos sobre inundaciones se redactó una *Guía Metodológica*. Para la elaboración de los catálogos de cuenca se constituyeron grupos de trabajo en los que participaron representantes de los siguientes organismos: Unidades de Protección Civil de las Delegaciones/Subdelegaciones del Gobierno, Confederaciones Hidrográficas o Administraciones Hidráulicas competentes, Delegaciones Territoriales de la Agencia Estatal de Meteorología, Protección Civil de las Comunidades Autónomas y Delegaciones Regionales del Consorcio de Compensación de Seguros.

El CNIH incluye toda la información histórica sobre inundaciones recopilada hasta los años 1983-85 por la Comisión Técnica de Emergencias por Inundaciones, los episodios

contenidos en los catálogos de inundaciones históricas de cuenca elaborados por los grupos de trabajo constituidos al efecto y los datos sobre inundaciones registrados desde el año 2000 en el Sistema Informático de Gestión de Emergencias (SIGE) de la DGPC.

Para el análisis, explotación y mantenimiento del CNIH se dispone de una aplicación informática que permite la consulta y el análisis de la información histórica contenida en las bases de datos del CNIH, facilita la introducción de nueva información y sirve de herramienta básica de apoyo en la gestión y toma de decisiones en situaciones de emergencia por inundaciones.

Por otra parte, la DGPC ha desarrollado una aplicación informática para la explotación y análisis de una base de datos que integra las indemnizaciones concedidas por distintos organismos por daños ocasionados por siniestros o catástrofes en España. Esa base de datos tiene como origen los expedientes del Consorcio de Compensación de Seguros (con datos desde 1983) y las ayudas concedidas por la DGPC (desde el año 1996).

Con objeto de mejorar la calidad de la información incluida en el CNIH, la Dirección General de Protección Civil y Emergencias está integrando la información relativa a inundaciones procedente de la base de datos de indemnizaciones, en la aplicación informática del Catálogo Nacional de Inundaciones Históricas.

1.2 Objetivos.

Serán los siguientes:

- Sistematizar y homogeneizar la recopilación de datos a nivel nacional.
- Facilitar la introducción de nueva información sobre inundaciones.
- Mejorar los resultados de los estudios de identificación y análisis del riesgo de inundaciones.
- Servir de herramienta básica de apoyo en la gestión y toma de decisiones en situaciones de emergencia.

1.3 Contenido.

El Catálogo Nacional de Inundaciones Históricas (CNIH) está organizado en episodios de inundaciones, que hacen referencia a un periodo de tiempo y una demarcación hidrográfica determinada. Toda la información contenida en el Catálogo está georreferenciada, a nivel municipal, según Nomenclátor del Instituto Geográfico Nacional. El formato de la base de datos del CNIH es Microsoft Access.

La información relativa a cada episodio se estructura en cuatro bloques con el siguiente contenido:

1) Datos generales del episodio:

- Fecha de inicio.
- Fecha de final.
- Denominación del episodio.
- Observaciones.
- Referencias bibliográficas.
- Municipios afectados.
- Fotografías disponibles.

2) Datos meteorológicos y climáticos:

- Descripción de la situación meteorológica.
- Mapas Sinópticos en las diferentes topografías.
- Mapas de Isoyetas (precipitaciones acumuladas y máximas en 24 h.).
- Intensidad de las precipitaciones.
- Precipitaciones registradas.

3) Datos hidrológicos:

- Causas y/o mecanismos de la inundación.
- Hidrogramas y/o limnigramas.
- Ríos desbordados.
- Caudales Máximos.

- Altura del agua en el cauce.
- Altura del agua en espacios inundados.

4) Daños significativos:

- Víctimas (Fallecidos/Heridos/Evacuados).
- Viviendas.
- Infraestructura Hidráulica.
- Infraestructura del Transporte.
- Agricultura.
- Ganadería.
- Industria.
- Servicios Básicos (Calles y vías públicas/Equipamiento municipal/Agua potable/Energía/Saneamiento/Teléfono).

1.4 Mantenimiento y gestión.

Para garantizar la vigencia de la Base Nacional de Datos sobre Inundaciones Históricas, en un futuro, tras la ocurrencia de un episodio de avenida fluvial y/o inundación que tenga consecuencias sobre la población y sus bienes alterando su normalidad la DGPC integrará, siguiendo los procedimientos metodológicos ya establecidos en la Guía, la información correspondiente en el CNIH.

Para ello, con el fin de asegurar la calidad de los datos incluidos en el CNIH, los distintos organismos deberán aportar la siguiente información:

- Dirección General de Protección Civil y Emergencias: recabará de los distintos Ministerios datos sobre daños ocasionados y ayudas concedidas.
- Unidades de Protección Civil de las Delegaciones y Subdelegaciones del Gobierno remitirán la información sobre daños significativos relativos a cada episodio aportados por los organismos de la Administración General del Estado, dentro de su ámbito territorial.
- Demarcaciones Hidrográficas o Administraciones Hidráulicas competentes: aportarán la información hidrológica señalada en la Guía Metodológica.
- Delegaciones Territoriales de AEMET: suministrarán la información meteorológica relativa al episodio señalada en la Guía.
- Protección Civil de las Comunidades Autónomas: recopilación de información sobre los daños ocasionados en su territorio e indemnizaciones otorgadas por ese motivo.

En cuanto a lo base de datos de Indemnizaciones, la DGPCE dispondrá de forma regular de los datos informatizados del Consorcio de Compensación de Seguros sobre daños ocasionados por episodios catastróficos y, junto con los datos relativos a las ayudas concedidas por la propia DGPCE, se integrarán de forma automática en la Base Nacional de Datos sobre Inundaciones Históricas.

Todos los organismos del CECO tendrán acceso directo a la Base Nacional de Datos sobre Inundaciones Históricas. El Área de Riesgos Naturales de la DGPCE estará encargada del mantenimiento, administración y gestión de esta Base de datos.

En las revisiones de la Base Nacional de Datos sobre Inundaciones Históricas, se tendrán en cuenta los resultados obtenidos tras el proceso de la Evaluación y gestión de los riesgos de inundación del Real Decreto 903/2010, de 9 de julio, de evaluación y gestión de riesgos de inundación.

ANEXO IV

Telecomunicaciones y sistemas de información

1. Telecomunicaciones para la dirección y coordinación de las operaciones de emergencia

1.1 Requisitos.

- En las operaciones en situaciones de emergencia provocadas por inundaciones cuya importancia y extensión hacen necesaria la declaración de interés nacional, se añade a la gran diversidad de organismos y entidades intervinientes, un escenario en el que las

telecomunicaciones basadas en soportes fijos pueden quedar anuladas o seriamente dañadas, lo que dificultaría, si no impediría, la dirección de las operaciones.

- Además, es necesario que los medios de Mando y Control presentes en la zona de la emergencia faciliten la obtención de una visión integrada de la emergencia, es decir, la síntesis de la situación en tiempo oportuno, integrando sucesos con medios de cualquier administración u organismo desplegados, con el fin de tomar decisiones.

- Por todo ello, se necesita disponer de medios y procedimientos que permitan, en todo tiempo, contar con información precisa y fiable para:

- Conocer cómo evoluciona la emergencia.
- Identificar la disposición de los medios pertenecientes a los organismos que intervienen (Unidad Militar de Emergencias, Fuerzas y Cuerpos de Seguridad, bomberos, servicios sanitarios, etc.) desplegados en la zona de emergencia.
- Controlar la actividad de los medios externos.
- Conocer cómo evoluciona cualquier despliegue/disposición.
- Evaluación de la situación (daños, heridos, nuevos riesgos, etc.) en cada momento.
- La toma de decisiones permanente y la evaluación de resultados.

- Estos condicionantes y la posibilidad de carecer de medios de Mando y Control basados en instalaciones fijas, obligan a emplear sistemas desplegables de telecomunicaciones y de Mando y Control. Estos sistemas han de permitir la integración de alertas y sistemas de conducción, la dirección centralizada y la gestión de medios de forma descentralizada, por lo que han de ser adaptables, modulares y escalables en cualquier situación en Zonas de Emergencias e interoperables con los sistemas, civiles y/o militares, de los organismos implicados en la emergencia.

- Por otra parte, los sistemas desplegables han de integrarse en las redes de telecomunicaciones permanentes manteniendo su capacidad de ser desplegados en Zonas de Emergencias, permitiendo la materialización de una red propia de emergencias para operaciones en los entornos desplegables (Radiocomunicaciones HF/VHF/UHF, PMR, etc.).

- Por último, los sistemas de telecomunicaciones deben estar preparados para dar soporte al manejo de cantidades considerables de información y soportar comunicaciones de voz, datos, FAX, mensajería y videoconferencia.

1.2 Arquitectura de las telecomunicaciones en emergencias de interés nacional.

Sobre la base de los requisitos de dirección centralizada y la gestión de medios de forma descentralizada, se establecerá una estructura de nodos con diferentes niveles en función de su capacidad para participar en la gestión de emergencias. Un nodo es una entidad tipo Puesto de Mando con capacidad para ejercer el Mando y Control de la fuerza asignada y, normalmente, la gestión de emergencias.

En el caso de una emergencia declarada de interés nacional en la que no se puedan emplear los medios sobre infraestructura fija por haber sido dañados o inutilizados, los nodos a emplear serán los que actualmente dispone la UME y los medios de telecomunicaciones desplegables, tanto de la Administración General del Estado como de las Administraciones de las Comunidades Autónomas y otros organismos y empresas relacionados con la gestión de emergencias.

Los nodos de la UME, tanto en sus emplazamientos fijos como los que despliega en la zona de emergencia, incorporan integradores de comunicaciones (voz y datos) que garantizan a los distintos actores intervinientes, tanto desde la zona afectada como desde instalaciones fijas, el acceso a los sistemas y redes de telecomunicaciones y sistemas de información establecidos.

Los Nodos CIS Desplegables de la UME pueden ser de los siguientes tipos:

- Tipo I: Este tipo de Nodo se desplegará, normalmente, para apoyar al personal interviniente en la zona de la emergencia.

Asegura el enlace en todo tipo de condiciones orográficas y meteorológicas, y con disponibilidad o no de infraestructura civil, facilitando la integración limitada con sistemas de telecomunicaciones civiles y/o militares, con capacidad suficiente de movilidad, flexibilidad y captación y recepción de datos de la emergencia.

Este nodo proporciona las siguientes capacidades:

- Telecomunicaciones vía satélite civiles y telefonía móvil (GSM, GPRS, UMTS).
- Radiocomunicaciones (bandas VHF, tierra aire, PMR, etc.).
- Acceso al Sistema Integrado Militar de Gestión de Emergencias (SIMGE).
- Interoperabilidad con las Fuerzas y Cuerpos de Seguridad del Estado (Sistema de Radio Digital de Emergencias del Estado –SIRDEE–).
- Acceso a la Red Nacional de Emergencias (RENEM).

• Tipo II: Este tipo de Nodo se desplegará para apoyar a los Puestos de Mando cuando las necesidades CIS de los elementos desplegados sobre el terreno sobrepasen las suministradas por el Nodo Tipo I. Este Nodo suministra las siguientes capacidades:

- Telecomunicaciones vía satélite civil / militar y telefonía móvil (GSM, GPRS, UMTS).
- Radiocomunicaciones (HF, TETRA, PMR, Banda Aérea VHF (116-150 MHz) y UHF (225-400 MHz), Banda Ciudadana VHF (140-170 MHz) y UHF (400-450 MHz, VHF en Banda Militar (30 a 87,975 Mhz), etc.).
- Acceso al Sistema Integrado Militar de Gestión de Emergencias (SIMGE).
- Interoperabilidad con las Fuerzas y Cuerpos de Seguridad del Estado (Sistema de Radio Digital de Emergencias del Estado –SIRDEE–).
- Interoperabilidad con otras redes de telecomunicaciones civiles y militares (Red Básica de Área –RBA–, Red Radio de Combate –CNR–, SCTM, etc.).
- Acceso a la Red Nacional de Emergencias (RENEM).
- Videoconferencia.

• Nodo Desplegable Tipo II Ampliado, que servirá de Puesto de Mando del Mando Operativo Integrado. Puede cubrir las necesidades CIS tanto de un Puesto de Mando desplegado como de uno permanente o semipermanente. Este Nodo permitirá la coordinación con los organismos de la Administración General del Estado, autonómicos y locales afectados. Tiene la capacidad de recibir alertas, información de sistemas de conducción ajenos, así como de poder gestionar los servicios propios de un Nodo fijo de la UME desplegado sobre el terreno. Está organizado en los siguientes módulos:

– Módulo de Telecomunicaciones Tipo II: Este módulo constituye el Nodo de Telecomunicaciones radio y satélite del Puesto de Mando del Mando Operativo Integrado. Dispone de las mismas capacidades CIS indicadas para el Tipo II.

– Módulo de Usuario Tipo II: Este módulo constituye un Puesto de Mando Móvil que trabaja asociado al Módulo de Telecomunicaciones.

– Módulo de Servicios Tipo II, con capacidad de proceso de datos para albergar servicios de información y mensajería, servicios de almacenamiento de datos, recepción de Radio y Televisión Digital Terrestre y Satélite, así como multivideoconferencia.

– Módulo de Seguimiento Tipo II, que proporciona la capacidad de vigilancia y seguimiento de alertas de las diferentes redes interconectadas con la Red Nacional de Emergencias (RENEM).

– Módulo de Conducción Tipo II que proporciona las capacidades necesarias para albergar la denominada Sala de Conducción Desplegable, con capacidades de proceso de datos para servicios de información, mensajería, videoconferencia, radiocomunicaciones y televisión, para dar servicio al Puesto de Mando Integrado.

• Nodo Desplegable Tipo III de composición similar al tipo anterior, pero con capacidades CIS superiores, que servirá de Puesto de Mando del General Jefe de la UME, como Dirección Operativa de la emergencia, fuera de las instalaciones del Cuartel General de la UME de la Base Aérea de Torrejón.

2. Telecomunicaciones para la gestión del comité estatal de coordinación

El Comité Estatal de Coordinación, a través de la Dirección General de Protección Civil y Emergencias, debe estar relacionado permanentemente, mientras dura la situación de emergencia, además de con la Dirección Operativa, con los Centros de Coordinación Operativa Integrados constituidos en Comunidades Autónomas no afectadas. Tales comunicaciones, aunque no con los problemas derivados de la posible destrucción de

instalaciones fijas, pueden verse dificultadas por sobrecargas de uso que es preciso prever y solventar mediante la utilización de un sistema de telecomunicaciones específico.

Con tal finalidad se dispone del Sistema integral de comunicaciones de emergencia vía satélite de la Dirección General de Protección Civil y Emergencias (RECO SAT).

Este sistema proporciona enlaces entre todas los Centros de Coordinación de las Delegaciones y Subdelegaciones del Gobierno entre sí y, con la Dirección General, posibilitando comunicaciones de voz, fax y acceso a las redes públicas de telefonía a través de la estación central de la Dirección General.

Esta Red proporciona una gran fiabilidad, puesto que todos sus elementos, excepto el segmento satelital, son propios de la Dirección General, lo que evita las «saturaciones» que se presentan en las redes convencionales cuando el acceso a ellas se realiza de forma masiva o se supera el dimensionamiento previsto por las diferentes operadoras. Asimismo resulta poco vulnerable a los terremotos por no depender de infraestructuras terrenas.

La Red está compuesta por:

- Una estación central (HUB), en la sede de la Dirección General.
- 57 Estaciones fijas, en Delegaciones, Subdelegaciones del Gobierno y Delegaciones Insulares en la Comunidad Autónoma de Canarias.

3. Red Radio de Emergencia

La Red Radio de Emergencia (REMER) es un sistema de comunicaciones complementario de las otras redes disponibles. Está constituida mediante una organización estructurada en el ámbito territorial del Estado e integrada por los radioaficionados que prestan su colaboración a los servicios de protección Civil de la Administración General del Estado al ser requeridos para ello, cuando circunstancias excepcionales lo justifiquen y una vez seguidos los protocolos de activación establecidos por la misma.

Son objetivos de la Red Radio de Emergencia:

- a) Establecer un sistema de radiocomunicación en HF y VHF sobre la base de recursos privados que complementen los disponibles por la Administración General del Estado.
- b) Articular un mecanismo que permita a los radioaficionados colaborar con la Dirección General de Protección Civil y Emergencias, asumiendo voluntariamente los deberes que como ciudadanos/as les corresponde en los casos en que su actuación se haga necesaria.
- c) Facilitar a los radioaficionados, integrados en la Red, su colaboración a nivel operativo y la coordinación entre ellos, así como la incorporación, en caso necesario, de aquellos otros radioaficionados que no perteneciendo a la Red, sea necesario pedir su colaboración, actuando en esta situación la REMER como un sistema de encuadramiento funcional.

4. Red Nacional de Emergencias (RENEM)

Para contribuir a preservar la seguridad y el bienestar de los ciudadanos/as y de sus bienes, cuando una inundación por su magnitud los pone gravemente en peligro, se exige una gestión eficaz de las situaciones de emergencia. En este sentido, se requieren Sistemas de Información y Telecomunicaciones (CIS) avanzados que faciliten una respuesta rápida, enérgica y eficaz, a los riesgos afrontados, que den servicio a redes y sistemas de vigilancia, alerta y gestión coordinada, y que solventen, entre otros problemas, la indisponibilidad de medios y la vulnerabilidad de infraestructuras y sistemas de telecomunicaciones en este caso concreto.

Las catástrofes en general, y las inundaciones en particular, producen consecuencias múltiples y simultáneas en los sistemas de información y telecomunicaciones, ya que se producen necesidades temporales adicionales en un momento en el que las redes y sistemas permanentes están menos disponibles y soportan una sobrecarga. En estas situaciones el suministro de servicios de telecomunicaciones e información a los organismos responsables en la gestión de emergencias debe estar garantizado y coordinado, para lo que se precisa obtener el máximo partido de los recursos disponibles creando al mismo entornos colaborativos entre los organismos implicados.

Es en este contexto donde aparece la Red Nacional de Emergencias (RENEM), como un conjunto de capacidades que faciliten una coordinación eficaz entre los elementos civiles y militares que participen en operaciones de gestión de crisis y de apoyo a autoridades civiles.

La Red Nacional de Emergencias (RENEM) es un Sistema de Sistemas de Información y Telecomunicaciones que integra sistemas de información y telecomunicaciones pertenecientes a organizaciones nacionales de la Administración General del Estado (AGE), las Comunidades Autónomas (CCAA) y corporaciones privadas a cargo de infraestructuras críticas del Estado.

La RENEM tiene como misión asegurar el intercambio de información relevante para la gestión y coordinación de las emergencias de cualquier tipo, incluyendo las inundaciones, en España.

Esta red está desplegada a nivel nacional ofreciendo un conjunto de servicios de información y telecomunicaciones a los organismos afiliados. Dicho despliegue es el resultado de los convenios de interconexión/afiliación a la RENEM que los organismos realicen tanto con el Ministerio de Defensa (UME) como los que puedan realizar entre sí.

La RENEM se basa en la interconexión de Nodos CIS. Cada uno de estos nodos es el conjunto de capacidades CIS que proporcionan servicios de intercambio e integración de información, de sistemas de alerta y/o gestión de emergencias, para el enlace con otros nodos. Los Nodos más relevantes son los que se relaciona a continuación:

- Nodos CIS de la UME (NCU). Son los Nodos de la UME que se integran en la RENEM y que recibirán servicios de la misma.

- Nodos de Redes de Vigilancia y Alerta (NRA). Este tipo de nodos se implantarán en los organismos afiliados a la RENEM que gestionan alertas de la Administración Central del Estado, los Centros 112 de las CCAA y en corporaciones privadas responsables de infraestructuras críticas del Estado.

- Nodos CIS de Organismos de Gestión de Emergencias (NGE). Este tipo de nodos se implantarán en aquellos organismos de la AGE, CCAA y corporaciones privadas que disponen de sistemas de Gestión de Emergencias que son susceptibles de compartir e intercambiar información.

- Puestos de Mando Avanzados (PMA). Centros de mando desplegados (civiles y militares) que se sitúan en lugares próximos a las zonas de emergencia.

- Nodo Principal de Servicios (NCU-NP). Ofrecerá los servicios RENEM de forma centralizada.

El sistema interconecta a todos los integrantes mediante una «arquitectura en estrella» en cuyo nodo central se proporcionarían los servicios comunes y los nodos periféricos serán cada uno de los organismos y entidades que se integren en la RENEM. Es decir, la RENEM ofrece un «Bus de Servicios» al que acceden todos los usuarios a través de los recursos de telecomunicaciones de la RENEM. Hasta la fecha los servicios existentes en la RENEM son los siguientes:

- Servicios Intercambio de Datos.
- Réplica de Bases de Datos.
- Servicios de Coordinación de Operaciones.
- Herramientas Colaborativas.
- Servicios de Mensajería oficial de Emergencias (MOEMER).
- Servicios de Telefonía y Videoconferencia de Emergencias.
- Servicios Seguridad y Sellado de Tiempo.
- Servicios de Acceso a Sistemas.

Para dotar a la RENEM de alta disponibilidad y redundancia se basará en la combinación de redes de telecomunicaciones agrupadas en dos segmentos: Terrestre y Satélite.

Las redes de telecomunicaciones que forman el segmento Terrestre son las siguientes:

- Red IRIS. Es la red española para Interconexión de los Recursos Informáticos de las universidades y centros de investigación. Gestionada por la Entidad Pública Empresarial Red.es del Ministerio de Industria, Turismo y Comercio.

- Red SARA (Sistema de Aplicaciones y Redes para las Administraciones) pertenece al Ministerio de Presidencia.

- WAN PG. Red de Propósito General de MINISDEF.
- Internet. Accesos Remotos con protocolos seguros.

El segmento satélite materializará las conexiones de los organismos a través de una combinación de redes de telecomunicaciones vía satélite gubernamental/civil. La ventaja primordial de este medio es que puede garantizar el enlace de los elementos que participan en una emergencia, independientemente del lugar donde se produzcan y del estado de las infraestructuras. Las redes de telecomunicaciones vía satélite que forman este segmento son las siguientes:

- Satélite Gubernamental: Red Satélite con carga espacial gubernamental.
- Satélite Civil: Red satélite civil de operadores públicos.

ANEXO V

Abreviaturas

AEMET: Agencia Estatal de Meteorología.
AGE: Administración General del Estado.
BOE: Boletín Oficial del Estado.
CAC: Centro de atención al ciudadano.
CCAA: Comunidades Autónomas.
CDGSC: Comisión Delegada del Gobierno para Situaciones de Crisis.
CECO: Comité Estatal de Coordinación.
CECOP: Centro de Coordinación Operativa.
CECOPI: Centro de Coordinación Operativa Integrado.
CECOPAL: Centro de Coordinación Operativa Local.
CEDEX: Centro de Estudios y Experimentación de Obras Públicas.
CIC: Célula Interministerial de Crisis.
CSIC: Consejo Superior de Investigaciones Científicas.
CRA: Centro de Recepción de Ayudas.
DIGENPOL: Dirección General de Política de Defensa.
DISSC: Departamento de Infraestructura y Seguimiento para Situaciones de Crisis.
DGPGC: Dirección General de la Policía y Guardia Civil.
DGPCE: Dirección General de Protección Civil y Emergencias.
DGT: Dirección General de Tráfico.
FAS: Fuerzas Armadas.
GEJUME: Persona que ocupa el cargo de General Jefe de la Unidad Militar de Emergencias.
GMT: Greenwich Mean Time.
IGN: Instituto Geográfico Nacional.
IGME: Instituto Geológico y Minero de España.
JEMAD: Jefe de Estado Mayor de la Defensa.
JOC: Centro de Operaciones Conjunto.
MAEC: Ministerio de Asuntos Exteriores y Cooperación.
MARM: Ministerio de Medio Ambiente y Medio Rural y Marino.
MCINN: Ministerio de Ciencia e Innovación.
MCU: Ministerio de Cultura.
MD: Ministerio de Defensa.
MEPSD: Ministerio de Educación.
MFOM: Ministerio de Fomento.
MIC: Monitoring and Information Centre.
MINHAC: Ministerio de Economía y Hacienda.
MIR: Ministerio del Interior.
MITYC: Ministerio de Industria, Turismo y Comercio.
MP: Ministerio de la Presidencia.
MPTAP: Ministerio de Política Territorial y Administración Pública.
MSPS: Ministerio de Sanidad, Política Social e Igualdad.
MTIN: Ministerio de Trabajo e Inmigración.

MV: Ministerio de Vivienda.

PMA: Puesto de Mando Avanzado.

RAPAPH: Reglamento de la Administración Pública del Agua y de la Planificación Hidrológica.

REMAN: Red de Mando.

REMER: Red de Emergencia de Radioaficionados.

RENEM: Red Nacional de Emergencias.

SAIH: Sistema Automático de Información Hidrológica.

SGPG: Secretaría General de Presidencia del Gobierno.

SNCZI: Sistema Nacional de Cartografía de Zonas Inundables.

UME: Unidad Militar de Emergencias.

§ 122

Ley 1/2018, de 6 de marzo, por la que se adoptan medidas urgentes para paliar los efectos producidos por la sequía en determinadas cuencas hidrográficas y se modifica el texto refundido de la Ley de Aguas, aprobado por Real Decreto Legislativo 1/2001, de 20 de julio

Jefatura del Estado
«BOE» núm. 58, de 7 de marzo de 2018
Última modificación: 16 de marzo de 2022
Referencia: BOE-A-2018-3171

FELIPE VI

REY DE ESPAÑA

A todos los que la presente vieren y entendieren.
Sabed: Que las Cortes Generales han aprobado y Yo vengo en sancionar la siguiente ley:

PREÁMBULO

I

Desde el año 2007, las situaciones de sequía hidrológica en las demarcaciones hidrográficas intercomunitarias, se gestionan mediante los Planes especiales ante situaciones de alerta y eventual sequía, aprobados por la Orden MAM/698/2007, de 21 de marzo, y posteriormente modificados por el Real Decreto 1/2016, de 8 de enero, por el que se aprueba la revisión de los Planes Hidrológicos de las Demarcaciones Hidrográficas del Cantábrico Occidental, Guadalquivir, Ceuta, Melilla, Segura y Júcar, y de la parte española de las demarcaciones hidrográficas del Cantábrico Oriental, Miño-Sil, Duero, Tajo, Gadiana y Ebro.

De acuerdo con el artículo 27 de la Ley 10/2001, de 5 de julio, del Plan Hidrológico Nacional, estos planes, con sus sistemas de indicadores hidrológicos, son los que sirven de referencia a los organismos de cuenca para la declaración formal de situaciones de alerta y eventual sequía.

II

El valor medio nacional de las precipitaciones acumuladas desde el 1 de octubre de 2016 hasta el 1 de mayo de 2017 representa en torno a un 13 % menos que el valor normal correspondiente a dicho periodo. A fecha 1 de mayo de 2017, la reserva hidráulica peninsular, se situaba en un 56 %, notablemente inferior a la media de los últimos 5 años (74,2 %) y a la de los últimos 10 años (70 %). Ello justifica la adopción de las

correspondientes medidas para paliar los efectos causados por la mencionada situación durante el año 2017.

Los volúmenes embalsados en el presente año hidrológico en las demarcaciones hidrográficas intercomunitarias, han sido muy poco relevantes, persistiendo la situación de sequía declarada en los ámbitos territoriales de las Confederaciones Hidrográficas del Segura y del Júcar y dando inicio a la situación de sequía en la parte española de la Demarcación Hidrográfica del Duero. En la situación técnica de alerta por sequía se encuentra también la cuenca del Guadalquivir, cuya Comisión de Seguimiento de la Sequía, en su reunión del pasado 30 de noviembre de 2017, acordó la necesidad de tramitar y aprobar un decreto por el que se declarase la situación de sequía prolongada y se adoptasen medidas excepcionales. En este sentido, la Confederación Hidrográfica del Guadalquivir solicitó al Gobierno, el pasado 26 de diciembre de 2017 la aprobación de un Real Decreto de Sequía para esta demarcación.

En la demarcación hidrográfica del Guadalquivir la situación actual de las reservas de agua, como consecuencia de la falta de precipitaciones, determina que no puedan cubrirse de modo adecuado todas las demandas con las reservas existentes en los sistemas de explotación de la demarcación.

La cuenca del Guadalquivir viene padeciendo una situación de precipitaciones inferiores a la normalidad cuyo inicio se remonta al año 2013/14. En lo que respecta al año hidrológico en curso (2017/2018), la precipitación media en los embalses de la demarcación hidrográfica durante los meses de octubre y noviembre ha sido de 94 mm, lo que se traduce en un déficit de precipitación del 38% con respecto al valor medio del mismo periodo de los 25 años anteriores (152 mm). Las aportaciones recogidas durante esos dos meses han totalizado 154 hm³, lo que implica un descenso del 61,5 % sobre la media histórica de los últimos veinticinco años (400 hm³).

Por otra parte, las reservas existentes a fecha 1 de diciembre de 2017 son 2.554,7 hm³ sobre un total de 8.120,5 hm³, un 31,5 % sobre capacidad total. En esa misma fecha de 2016 el volumen embalsado era del 49,6 sobre capacidad total (4.036 hm³). Hay que resaltar que en el Sistema de Regulación General el volumen embalsado a 1 de diciembre de 2017 (1.465 hm³) supone un 25,9 % sobre capacidad total (5.657,6 hm³), sobre todo teniendo en cuenta que el año anterior el volumen embalsado en este sistema se situaba en un 46,1 % (2.610,8 hm³) sobre capacidad total.

En el caso del Duero, el inicio del año hidrológico 2016/2017 ha sido extremadamente seco desde el punto de vista de la meteorología: así, la precipitación acumulada en los últimos seis meses del pasado año ha sido del 55 % de la media de la serie histórica que alcanza 48 años. Los volúmenes embalsados a fecha 18 de mayo 2017 son 984 hm³ menos que los que había embalsados en esa misma fecha de 2016. Esta cifra de 984 hm³ representa un 34,20 % de la capacidad de regulación de la que dispone actualmente la cuenca hidrográfica del Duero.

A fecha 1 de mayo, el indicador de sequía del estado global de la parte española de la Demarcación Hidrográfica del Duero se ha mantenido en alerta por quinto mes consecutivo. Este hecho ha motivado que, conforme al contenido del Plan Especial de actuación en situaciones de alerta y eventual Sequía del Duero, y conforme al artículo 20 de las disposiciones normativas del Plan Hidrológico de la parte española de la Demarcación Hidrográfica del Duero, la demarcación se encuentre en situación de sequía prolongada, y se hayan adoptado por el organismo de cuenca, un conjunto de restricciones por la falta de agua embalsada, de conformidad con el artículo 55 del texto refundido de la Ley de Aguas, aprobado por el Real Decreto Legislativo 1/2001, de 20 de julio. Restricciones que ya se han determinado y puesto en práctica en las diferentes zonas suministradas desde los embalse mediante canales.

Con base en esta situación de sequía prolongada, la Comisión de Desembalse de la Confederación Hidrográfica del Duero, acordó en febrero de 2017, la elevación al Consejo de Ministros, para que de conformidad con el artículo 58 de texto refundido de la Ley de Aguas, adoptase, mediante real decreto y en circunstancias extraordinarias como las que se dan actualmente en la cuenca española del Duero, las medidas que sean precisas en relación con la utilización del dominio público hidráulico, aun cuando hubiese sido objeto de

concesión, para la superación de circunstancias de necesidad, urgencia, anómalas o excepcionales.

En el caso de la cuenca hidrográfica del Segura, en sequía declarada desde el 9 de mayo de 2015, con la entrada en vigor del Real Decreto 356/2015, de 8 de mayo, la situación se ha agravado de forma particular por dos motivos: el volumen embalsado en la propia demarcación es, a fecha 18 de mayo de 2017, del 32 %, cuando la media de los últimos 5 años en esta misma fecha se sitúa en el 60,78 %, y el volumen embalsado en Entrepeñas y Buendía (embalses desde los que parte el Acueducto Tajo-Segura), se sitúa a fecha 19 de mayo, por debajo de 368 hm³, habiéndose entrado, de acuerdo con las Reglas de explotación del Trasvase Tajo-Segura, aprobadas por la disposición adicional quinta de la Ley 21/2015, de 20 de julio, por la que se modifica la Ley 43/2003, de 21 de noviembre, de Montes, en el Nivel 4, lo que implica que no cabe aprobar trasvase alguno para abastecimiento y regadío desde la Demarcación Hidrográfica del Tajo.

En el caso de la Demarcación Hidrográfica del Júcar, también en sequía declarada desde el 9 de mayo de 2015 con la entrada en vigor del Real Decreto 355/2015, de 8 de mayo, a fecha 1 de mayo de 2017 los indicadores de estado de los subsistemas Turia y Júcar se encuentran en alerta y prealerta, respectivamente.

El Real Decreto 356/2015 por el que se declara la situación de sequía en el ámbito territorial de la Confederación Hidrográfica del Segura, y el Real Decreto 355/2015 del Júcar y sus prórrogas, contiene como una de las medidas administrativas que puede ayudar a superar la situación de escasez de recursos hídricos existente, la utilización de los contratos de cesión de derechos al uso del agua previstos en la legislación de aguas.

En este sentido se contempla la posibilidad recogida en el artículo 67.2 del texto refundido de la Ley de Aguas, donde está previsto que podrá permitirse que los contratos celebrados no respeten la prelación de usos establecidos en el Plan Hidrológico de la demarcación hidrográfica, o en su defecto en la propia Ley, al entender que la situación excepcional y el interés general hacen aconsejable la autorización de la medida.

La disposición adicional tercera del Real Decreto Ley 6/2015, de 14 de mayo, admitió para estos mismos contratos una excepción del artículo 69.1 del texto refundido de la Ley de Aguas, según el cual «el volumen anual susceptible de cesión en ningún caso podrá superar al realmente utilizado por el cedente». Permitiendo de modo excepcional y temporalmente limitado la cesión de todo el caudal concedido con independencia del grado de utilización que haya tenido por parte del cedente en los 5 años anteriores.

Esta previsión se refiere a los contratos celebrados entre concesionarios de la cuenca del Segura. Actualmente se hace preciso que, con carácter excepcional y temporalmente limitado, se establezca esta medida ampliándola a las cuencas del Júcar y del Duero; de este modo en cada una de dichas cuencas se podrán celebrar contratos de cesión de derechos, entre concesionarios y titulares de derechos de una misma cuenca tomando como referencia los volúmenes concedidos y no los utilizados en los últimos 5 años.

Es una flexibilización del régimen legal de los contratos que se plantea como una medida excepcional para atender a la situación hidrológica existente y se incluye en la disposición adicional segunda.

III

Las situaciones de sequía hidrológica descritas están afectando, en muchos casos, al nacimiento y el normal desarrollo de los cultivos de secano, así como a los cultivos de regadío de las zonas referidas en las tres demarcaciones hidrográficas citadas, bien por insuficiencia del agua embalsada para atender la demanda de riego, bien por la reducción de precipitaciones que ha afectado a las reservas en los acuíferos que proporcionan el agua de riego.

Las extremadas condiciones climáticas que viene padeciendo este año el sector agrario en las zonas señaladas, amenazan la viabilidad económica de muchas explotaciones y su propia pervivencia como unidades productivas, lo que afectaría seriamente a la economía de las comarcas agrarias y al desenvolvimiento de otros sectores de actividad económica relacionados con la agricultura.

Si bien es cierto que el Plan de seguros agrarios, subvencionados por el Ministerio de Agricultura y Pesca, Alimentación y Medio Ambiente, representa la herramienta de referencia

obligada, en la lucha contra las adversidades climáticas, al contemplar sólo la sequía meteorológica y no la hidrológica, la extraordinaria incidencia de esta sequía aconseja la adopción de medidas, a título excepcional, que complementen la acción de los seguros agrarios en orden a minorar las consecuencias en la economía de las explotaciones agrarias afectadas.

Aunque los abastecimientos a fecha de hoy parecen estar garantizados, en el caso de las Demarcaciones Hidrográficas del Segura y del Júcar, se está haciendo un seguimiento exhaustivo, dada la elevada dependencia del conjunto de municipios integrados en la Mancomunidad de los Canales del Taibilla de los recursos trasvasados desde los embalses de la cabecera del Tajo. Este organismo autónomo, para asegurar la demanda de las diferentes poblaciones, y paliar la merma de recursos que recibe a través del Acueducto Tajo-Segura, ha tenido que recurrir a otras fuentes alternativas de suministro (pozos de sequía, contratos de cesión de derechos, incremento del uso de agua desalinizada), que han llevado aparejado un incremento del coste económico del recurso. En idéntica situación se encuentran aquellos abastecimientos de la provincia de Almería que se suministran desde el acueducto Tajo-Segura.

En consecuencia, para paliar también el desequilibrio económico que se le hubiera podido producir a la Mancomunidad de los Canales del Taibilla y los mencionados abastecimientos de la provincia de Almería, y posibilitar la continuidad de la actividad productiva de las explotaciones agrarias que están sufriendo los efectos de la sequía, el Gobierno considera necesario adoptar un conjunto de medidas, con carácter urgente, destinadas a paliar los efectos de esta importante adversidad climática, en el marco de la necesaria cooperación con las comunidades autónomas afectadas.

Asimismo, las explotaciones agrarias afectadas por la sequía, no sólo en las cuencas con sequía hidrológica sino también en el resto de zonas con sequía meteorológica, afrontan elevadas dificultades de tesorería, entre los que cabe destacar especialmente los sectores de cultivos herbáceos por la pérdida de cosecha y en los de ganadería extensiva por el incremento de los costes por pérdida de pastos. Por ello, se considera adecuado adoptar la medida destinada a aplazar el pago de las cuotas de la Seguridad Social ya que la misma está destinada a aliviar dichas dificultades.

IV

En otro orden de cosas, en este ámbito, las actuales circunstancias sociales requieren de un uso de los recursos energéticos más eficiente, sostenible y respetuoso con el medioambiente, cohonstando el desarrollo económico con la protección eficaz del medio ambiente, en concordancia a su vez con los principios básicos que rigen la política fiscal, energética y ambiental de la Unión Europea.

En consecuencia, resulta necesario un marco normativo que garantice a todos los agentes afectados el adecuado funcionamiento del modelo de producción de energía, y a su vez contribuya a preservar el patrimonio ambiental.

En el ordenamiento jurídico vigente, el artículo 112 bis del texto refundido de la Ley de Aguas, aprobado por Real Decreto Legislativo 1/2001, de 20 de julio, tras la modificación operada por la Ley 15/2012, de 27 de diciembre, de medidas fiscales para la sostenibilidad energética, regula el canon por utilización de las aguas continentales para la producción de energía eléctrica. Con posterioridad fue aprobado el Real Decreto 198/2015, de 23 de marzo, por el que se desarrolla el artículo 112 bis del texto refundido de la Ley de Aguas y se regula el canon por utilización de las aguas continentales para la producción de energía eléctrica en las demarcaciones intercomunitarias.

De acuerdo con la legislación referida, y en términos consonantes con el artículo 2.2.a) de la Ley 58/2003, de 17 de diciembre, General Tributaria, la naturaleza del canon es la de una tasa que se aplica a la producción de todas las instalaciones de generación que obtienen un beneficio de la utilización privativa o aprovechamiento especial del dominio público hidráulico, para la producción de energía eléctrica. Su creación obedeció, como expresa la Ley 15/2012, de 27 de diciembre, a la necesidad de salvaguardar la calidad general de las aguas continentales españolas, que constituyen un recurso natural de evidente relevancia para el conjunto de la sociedad. En este sentido, y a fin de reforzar las políticas de protección del dominio público hidráulico, el Real Decreto 198/2015, de 23 de

marzo, establece en su artículo 12 que el 2 % del importe de la recaudación neta tendrá la consideración de ingresos del organismo de cuenca, y, particularmente, que los Presupuestos Generales del Estado destinarán a actuaciones de protección y mejora del dominio público hidráulico, en los términos definidos en su artículo 14, al menos un importe igual a la estimación prevista para el 98 % restante de dicha recaudación.

V

La experiencia acumulada en los años transcurridos desde la entrada en vigor de la Ley 15/2012, de 17 de diciembre, evidencia la necesidad de reforzar las actuaciones de protección, mejora y regeneración de las masas de agua superficial en las cuencas hidrográficas. Todo ello sin perjuicio de la reducción progresiva de la contaminación procedente de sustancias prioritarias y de la eliminación de forma gradual respecto a los vertidos, las emisiones y las pérdidas de sustancias peligrosas en la que debe intensificar esfuerzos la Administración Hidráulica del Estado.

En este sentido, los programas de control de las masas de agua y de las zonas protegidas pretenden mejorar los niveles de precisión y fiabilidad alcanzados en años anteriores, conforme a lo previsto en el artículo 92 ter.2 del texto refundido de la Ley de Aguas, aprobado por Real Decreto Legislativo 1/2001, de 20 de julio.

Para la ejecución de estas actuaciones de protección medioambiental que revisten carácter de urgencia, se hace imprescindible dotar a los órganos competentes del Ministerio de Agricultura y Pesca, Alimentación y Medio Ambiente de los recursos económicos y técnicos necesarios que permitan una conservación eficaz del dominio público hidráulico.

De la misma manera, el Acuerdo del Consejo de Ministros de 9 de junio de 2017, por el que se aprueban las nuevas tarifas para el aprovechamiento del acueducto Tajo-Segura, con el objeto de recuperar los costes anuales de explotación, funcionamiento y conservación que soporta la Administración hidráulica, así como la amortización de las inversiones estatales calculadas conforme a la normativa vigente, reafirma la necesidad de adoptar medidas de equilibrio económico-financiero para el cumplimiento de las funciones que tienen encomendadas los organismos de cuenca.

Para garantizar la protección del dominio público hidráulico, y en orden a asegurar el cumplimiento de los objetivos ambientales establecidos en la Directiva 2000/60/CE, del Parlamento Europeo y del Consejo, de 23 de octubre de 2000, por la que se establece un marco comunitario en el ámbito de la política de aguas (Directiva Marco del Agua), se incrementa el tipo de gravamen del canon por utilización de las aguas continentales para la producción de energía eléctrica desde el 22 por ciento del valor de la base imponible previsto en el artículo 112 bis del texto refundido de la Ley de Aguas, hasta el 25,5 por ciento, dado que el tipo actual se revela insuficiente para alcanzar el objetivo de compaginar adecuadamente dos bienes constitucionales: el medio ambiente y el desarrollo económico. Ese incremento permitirá allegar, en los términos previstos en el artículo 12 del Real Decreto 198/2015, de 23 de marzo, recursos adicionales con los que reforzar las actuaciones técnicas de medición, análisis, vigilancia y control de los consumos de agua reconocidos en las concesiones, el régimen de cumplimiento de las mismas, el seguimiento de calidad, seguridad y cantidad de las aguas continentales, así como actividades de mejora de la continuidad fluvial, adaptación de las estructuras a la migración de la ictiofauna y transporte de sedimentos, la recuperación del lecho de los cauces y del espacio fluvial, incluyendo los bosques de ribera y la lucha contra especies invasoras que supongan un deterioro del estado del dominio público hidráulico.

La urgencia en la tramitación de la presente Ley viene motivada, como se ha dicho, por necesidades estructurales de inaplazable ejecución en la protección, mejora y regeneración de las masas de agua superficial de las cuencas hidrográficas, relacionada a su vez con una actuación legislativa inmediata, que permita aplicar un plan orgánico en el uso y conservación de la cuenca, sin olvidar las actuales condiciones meteorológicas adversas que acentúan esta exigencia.

Por lo tanto, los ingresos derivados de la subida del tipo de gravamen, responden a un plan plurianual que concuerda con la necesidad inmediata de mayores ingresos, asociados a una imprescindible mejora en la inversión y dotación de recursos en las cuencas hidrográficas, sin perjuicio de su liquidación posterior en marzo de 2018.

En este sentido, debe señalarse que, si bien es cierto que la autoliquidación correspondiente al ejercicio 2017 no deberá presentarse, con arreglo a lo previsto en el artículo 10 del Real Decreto 198/2015, sino en el mes de marzo de 2018, la aprobación de la presente Ley y, en particular, la aplicación del nuevo tipo de gravamen a la parte proporcional de la base imponible generada desde su entrada en vigor, con arreglo a lo previsto en la disposición transitoria única, permitirá generar desde este mismo momento un mayor volumen de recursos destinados a los organismos de cuenta con cargo a dicha autoliquidación, y, a la par, que pueda ya consignarse en los Presupuestos Generales del Estado para el año 2018 la mayor cantidad destinada, en los términos previstos por el artículo 14 del citado texto reglamentario, a actuaciones de protección y mejora del dominio público hidráulico, facultando con ello el inicio de nuevos proyectos en el referido ejercicio. Es evidente que uno y otro objetivo no podrían ser conseguidos de observarse el procedimiento legislativo ordinario, toda vez que la demora inherente a su tramitación comportaría una pareja demora en la aplicación del referido incremento del tipo tributario que, de este modo, no tendría reflejo en la autoliquidación inmediata y, con ello, en los ingresos del organismo de cuenca, impidiendo por añadidura incorporar a la Ley de Presupuestos Generales para el año 2018 la mayor cantidad equivalente al referido incremento de recaudación.

Finalmente, se incrementa la bonificación tributaria que el apartado 7 del citado artículo 112 bis reconoce a las instalaciones hidroeléctricas de potencia igual o inferior a 50 MW, en la medida necesaria para mantener los efectos del régimen retributivo establecido en el Real Decreto 413/2014, de 6 de junio, por el que se regula la actividad de producción de energía eléctrica a partir de fuentes de energía renovables, cogeneración y residuos, así como en la Orden IET/1045/2014, de 16 de junio, por la que se aprueban los parámetros retributivos de las instalaciones tipo aplicables a determinadas instalaciones de producción de energía eléctrica a partir de fuentes de energía renovables, cogeneración y residuos, toda vez que el referido canon es uno de los conceptos allí tomados en consideración a la hora de definir los costes variables determinantes del coste de explotación de las correspondientes instalaciones tipo.

VI

Las disposiciones que se aprueban mediante la presente Ley mantienen una relación de continuidad con las normas precedentes que conforman el ordenamiento jurídico vigente en esta materia, debido a la relación cada vez mayor entre sostenibilidad ambiental y producción energética.

De ahí que esta norma encuentre su fundamento jurídico en el artículo 45 de la Constitución Española, en el que la protección del medio ambiente se contempla como uno de los principios rectores de las políticas sociales y económicas, con el objetivo de internalizar los costes medioambientales derivados de la producción de la energía eléctrica, sin olvidar que la mejora de los niveles de eficiencia energética conlleva un incremento en la calidad de gestión de los recursos naturales.

Sin embargo, debe advertirse que la Constitución impone asimismo «el deber de atender al desarrollo de todos los sectores económicos» en su artículo 130.1, precepto que está dotado de una esencial carga finalista, cual es equiparar el nivel de vida de todos los españoles y favorecer a todos los sectores económicos. En efecto, el artículo 130 es una manifestación más del Estado Social y Democrático de Derecho (artículo 1.1) y es reflejo de una de las funciones básicas de éste, la función promocional (artículo 9.2) para equiparar el nivel de vida de todos los españoles, sin olvidar el principio de solidaridad que proclama el artículo 2, conforme al cual el Estado velará por el establecimiento de un equilibrio económico adecuado y justo entre las diversas partes del territorio español.

En suma, el artículo 130 consagra la obligación de los poderes públicos de atender la modernización y desarrollo de todos los sectores de la economía y el artículo 45 hace que ello deba compaginarse con la protección del medio ambiente.

Esta Ley se dicta al amparo de lo dispuesto en el artículo 149.1.22.^a de la Constitución Española, que establece la competencia exclusiva del Estado en la legislación, ordenación y concesión de recursos y aprovechamientos hidráulicos cuando las aguas discurren por más

de una comunidad autónoma, así como al amparo de la habilitación contenida en el artículo 149.1.14.^a que atribuye al Estado la competencia exclusiva en materia de Hacienda Pública.

VII

Los daños por la sequía y otras adversidades climatológicas en la producción del olivar, así como en otras producciones, como la uva, hortalizas, herbáceos, cítricos, frutales y frutos secos, dificulta gravemente, por su incidencia en la pérdida de jornadas de trabajo, la consecución del número mínimo de jornadas reales cotizadas precisas para acceder al subsidio por desempleo contemplado en el Real Decreto 5/1997, de 10 de enero, por el que se regula el subsidio por desempleo en favor de los trabajadores eventuales incluidos en el Régimen Especial Agrario de la Seguridad Social, o de la renta agraria regulada por el Real Decreto 426/2003, de 11 de abril, por el que se regula la renta agraria para los trabajadores eventuales incluidos en el Régimen Especial Agrario de la Seguridad Social residentes en las Comunidades Autónomas de Andalucía y Extremadura.

A tal finalidad responde la medida contemplada en la disposición adicional octava –así como la disposición transitoria tercera–, mediante la que se reduce a veinte el número de jornadas reales cotizadas exigidas a los trabajadores eventuales agrarios que residan en el ámbito territorial de las Comunidades Autónomas de Andalucía y Extremadura para poder ser beneficiarios del subsidio por desempleo o de la renta agraria antes indicados.

Artículo 1. *Objeto y finalidad.*

1. Esta Ley tiene por objeto establecer medidas de apoyo y, en su caso, la concesión de ayudas a los titulares de las explotaciones agrarias situadas en los ámbitos territoriales afectados por la sequía en el presente año agrícola, que hayan sufrido pérdidas de producción bruta en los cultivos o en los aprovechamientos ganaderos de, al menos, un 20 por ciento de la producción normal en zonas desfavorecidas, y de un 30 por ciento en las demás zonas, de conformidad con los criterios establecidos por la Unión Europea.

2. Por orden del Ministerio de Agricultura y Pesca, Alimentación y Medio Ambiente, oídas las comunidades autónomas y las organizaciones representativas del sector, se delimitarán, con carácter de urgencia, los ámbitos territoriales afectados en orden a la aplicación de las medidas previstas.

3. En tercer lugar, es objeto de esta Ley paliar el desequilibrio económico producido a la Mancomunidad de los Canales del Taibilla y a los abastecimientos de la provincia de Almería en la parte que se suministran mediante el acueducto Tajo Segura debido al uso de recursos no habituales (pozos de sequía, contratos de cesión temporal de derechos, incremento de recursos no convencionales como el agua desalinizada), necesarios para garantizar el abastecimiento de sus poblaciones, como consecuencia de la situación de sequía declarada que sufre la demarcación hidrográfica del Segura. La potencial afección a los usos de abastecimiento que se puedan derivar de la sequía declarada, en abastecimientos de Canales del Taibilla y en Almería, tratará de ser evitada haciendo efectivo el principio legal que prioriza el abastecimiento urbano sobre los usos productivos.

4. Por último, mediante la presente norma se incrementa el tipo de gravamen correspondiente al canon por utilización de las aguas continentales para la producción de energía eléctrica, previsto en el artículo 112 bis del texto refundido de la Ley de Aguas, aprobado por Real Decreto Legislativo 1/2001, de 20 de julio, al objeto de mejorar la dotación a los órganos competentes del Ministerio de Agricultura y Pesca, Alimentación y Medio Ambiente y a los organismos de cuenca de los necesarios recursos para la protección y mejora de dicho dominio público.

5. El Gobierno, mediante real decreto, podrá declarar la aplicación de las medidas previstas en esta Ley a otras situaciones de sequía, que cumpliendo los requisitos previstos en el apartado 1 de este mismo artículo, puedan acaecer en cualquier parte del territorio nacional a lo largo del año hidrológico 2017-2018.

Artículo 2. *Exención de las exacciones relativas a la disponibilidad de agua.*

1. Para los titulares de derechos al uso de agua para riego en las demarcaciones hidrográficas que cuenten ya o que pudieran contar con sequía declarada en los términos

previstos en el artículo 58 del texto refundido de la Ley de Aguas y que hayan sufrido pérdidas de producción bruta en los cultivos o en los aprovechamientos ganaderos de, al menos, un 20 por ciento de la producción normal en zonas desfavorecidas, y de un 30 por ciento en las demás zonas, de conformidad con los criterios establecidos por la Unión Europea, y para la Mancomunidad de los Canales del Taibilla y para los abastecimientos de la provincia de Almería en la parte que se suministran mediante el acueducto Tajo Segura, se conceden las siguientes exenciones:

a) La cuota de la tarifa de utilización del agua y del canon de regulación establecidos en el artículo 114 del texto refundido de la Ley de Aguas, aprobado por el Real Decreto Legislativo 1/2001, de 20 de julio, correspondientes a los ejercicios 2017 y siguientes, siempre y cuando esté vigente el real decreto por el que se declara la situación de sequía en la correspondiente demarcación hidrográfica.

b) Las aportaciones relativas a los gastos fijos y variables de funcionamiento de la tarifa de conducción de las aguas incluidos en los párrafos b) y c) del artículo 7.1 de la Ley 52/1980, de 16 de octubre, de regulación del régimen económico de la explotación del acueducto Tajo-Segura, correspondientes al ejercicio 2017 y siguientes, siempre y cuando esté vigente el real decreto por el que se declara la situación de sequía en la correspondiente demarcación hidrográfica. Dicha exención no afectará a la liquidación económica de ejercicios anteriores que no hubieran sido consideradas en el cálculo de las tarifas aplicadas en el ejercicio 2017.

c) La cuota correspondiente a los ejercicios 2017 y siguientes, siempre y cuando esté vigente el real decreto por el que se declara la situación de sequía en la correspondiente demarcación hidrográfica, de la tarifa de conducción de las aguas por la infraestructura del postrasvase (cuenca del Segura), prevista en el artículo 10 de la Ley 52/1980, de 16 de octubre, que fuera aplicable a las aguas propias de la cuenca.

2. Los sujetos pasivos de las exacciones señaladas en los apartados anteriores que hubieran satisfecho total o parcialmente las cuotas correspondientes, tendrán derecho a la devolución de las cantidades ingresadas.

Artículo 3. *Medidas laborales y de Seguridad Social.*

1. Las suspensiones de contrato y reducciones de jornada y los despidos colectivos que tengan su causa directa en los daños producidos por la sequía de la que se hace mención en el artículo 1 tendrán la consideración de provenientes de una situación de fuerza mayor, con las consecuencias que se derivan de los artículos 47 y 51 del texto refundido de la Ley del Estatuto de los Trabajadores, aprobado por el Real Decreto Legislativo 2/2015, de 23 de octubre. En los supuestos de suspensión del contrato o reducción de la jornada, la Tesorería General de la Seguridad Social podrá exonerar al empresario del abono de las cuotas a la Seguridad Social y por conceptos de recaudación conjunta mientras dure el periodo de suspensión o reducción, manteniéndose la condición de dicho periodo como efectivamente cotizado por el trabajador.

En los supuestos en que se haya constatado por la autoridad laboral la existencia de fuerza mayor y se decida por la empresa la suspensión de contratos o la reducción temporal de la jornada de trabajo con base en circunstancias excepcionales, el Servicio Público de Empleo estatal podrá autorizar que el tiempo en que se perciban las prestaciones por desempleo, reguladas en el título III del texto refundido de la Ley General de la Seguridad Social, aprobado por el Real Decreto Legislativo 8/2015, de 30 de octubre, que traigan su causa inmediata en la sequía, no se compute a efectos de consumir los periodos máximos de percepción establecidos. Igualmente, podrá autorizar que reciban prestaciones por desempleo aquellos trabajadores incluidos en dichos expedientes que carezcan de los periodos de cotización necesarios para tener derecho a ellas.

2. Las empresas y los trabajadores por cuenta propia, titulares de las explotaciones agrarias afectadas por la sequía, incluidos en cualquier régimen de la Seguridad Social, podrán solicitar y obtener, previa justificación de los daños sufridos, una moratoria de un año sin interés en el pago de las cotizaciones a la Seguridad Social correspondientes a los meses de julio de 2017 a julio de 2018, ambos inclusive, así como en el pago de las cuotas por las jornadas reales correspondientes al mismo periodo.

Artículo 4. *Reducciones fiscales especiales para las actividades agrarias.*

Para las explotaciones y actividades agrarias, realizadas en las zonas que determina el artículo 1 de esta Ley, y conforme a las previsiones contenidas en el apartado 4.1.º del artículo 37 del Reglamento del Impuesto sobre la Renta de las Personas Físicas, aprobado por el Real Decreto 439/2007, de 30 de marzo, y el apartado 3 del artículo 38 del Reglamento del Impuesto sobre el Valor Añadido, aprobado por el Real Decreto 1624/1992, de 29 de diciembre, el Ministerio de Hacienda y Función Pública, a la vista de los informes del Ministerio de Agricultura y Pesca, Alimentación y Medio Ambiente, podrá autorizar, con carácter excepcional, la reducción de los índices de rendimiento neto a los que se refiere la Orden HFP/1823/2016, de 25 de noviembre, por la que se desarrollan para el año 2017 el método de estimación objetiva del Impuesto sobre la Renta de las Personas Físicas y el régimen especial simplificado del Impuesto sobre el Valor Añadido.

Artículo 5. *Actuaciones en relación con la Política Agrícola Común (PAC) y la financiación de avales.*

El Ministerio de Agricultura y Pesca, Alimentación y Medio Ambiente solicitará a las autoridades europeas el anticipo hasta el máximo porcentaje permitido para su abono a partir de 16 de octubre, de acuerdo con las disposiciones reglamentarias que regulan la Política Agrícola Común. Igualmente, procederá a la declaración de sequía en la campaña determinada, para poder flexibilizar en estas condiciones determinados aspectos del pago verde («greening»), en aplicación de las disposiciones comunitarias sobre causas de fuerza mayor y circunstancias excepcionales.

El Ministerio de Agricultura y Pesca, Alimentación y Medio Ambiente pondrá en marcha líneas de financiación en las que subvencionará el coste de los avales de la Sociedad Anónima Estatal de Caución Agraria (SAECA) que son necesarios para la obtención de préstamos con objeto de fortalecer la viabilidad y normal funcionamiento de las explotaciones del sector agrario en situaciones excepcionales, ya se trate de condiciones meteorológicas extremas, crisis sanitarias o alimentarias o distorsiones graves en el aprovisionamiento de materias primas ocasionadas por fluctuaciones en el mercado mundial.

Artículo 6. *Dotación al Plan de Seguros Agrarios Combinados.*

El Ministro de Hacienda y Función Pública acordará, a la mayor brevedad, las ampliaciones de crédito precisas a fin de que se pueda dar respuesta al incremento en la contratación producida en el Trigésimo Octavo Plan de Seguros Agrarios Combinados. En el mismo sentido, y en el caso de que fuera necesario, el Gobierno incrementará la dotación aprobada para el Trigésimo Noveno Plan de Seguros Agrarios Combinados, en la cantidad que sea adecuada para dar respuesta a la creciente demanda en la contratación.

Artículo 7. *Exención del Impuesto sobre Bienes Inmuebles de naturaleza rústica.*

1. Se concede la exención de las cuotas del Impuesto sobre Bienes Inmuebles correspondientes a los ejercicios 2017 y 2018 que afecten a fincas, viviendas, locales de trabajo y similares, de naturaleza rústica, de titularidad de agricultores y ganaderos afectados por la sequía radicados en las zonas a las que se refiere el artículo 1.1 de esta Ley, siempre y cuando se acrediten daños materiales directos en inmuebles y explotaciones agrarias y los mismos no estén cubiertos por ninguna fórmula de seguro público o privado.

2. La exención de las cuotas en el tributo señalado en el apartado anterior comprenderá la de los recargos legalmente autorizados sobre aquel.

3. Los contribuyentes que, teniendo derecho a los beneficios establecidos en los apartados anteriores, hubieren satisfecho los recibos correspondientes al citado ejercicio fiscal, podrán pedir la devolución de las cantidades ingresadas.

4. La disminución de ingresos en tributos locales que los apartados anteriores de este artículo produzcan en los ayuntamientos, consejos insulares, cabildos insulares, diputaciones provinciales y comunidades autónomas será compensada con cargo a los Presupuestos Generales del Estado, de conformidad con lo establecido en el artículo 9 del texto refundido de la Ley Reguladora de las Haciendas Locales, aprobado por el Real Decreto Legislativo 2/2004, de 5 de marzo.

Artículo 8. *Préstamos de mediación del ICO.*

1. Se instruye al ICO para establecer una línea de préstamos de mediación por importe global de 1000 millones de euros, que podrá ser ampliada, en función de la evaluación de los daños y de la demanda consiguiente.

2. Esta línea de préstamos se destina a los titulares de explotaciones de ganado bovino, ovino, caprino, equino y porcino o de explotaciones apícolas, para afrontar los costes adicionales de la alimentación del ganado y otros ocasionados por la sequía, así como a los de explotaciones agrícolas de secano, afectadas por la sequía en los términos establecidos en el artículo 1, o de regadío que hayan tenido reducciones en las dotaciones de agua de riego de, al menos, el 20 por ciento de las dotaciones habitualmente disponibles y se hayan visto afectadas en su producción en los términos establecidos en el artículo 1.

3. Los titulares de las explotaciones ganaderas anteriormente citadas y de las explotaciones agrícolas de secano deberán comprometerse a suscribir el correspondiente seguro que incluya la cobertura de riesgo de sequía para la próxima campaña para ser beneficiarios de estos préstamos. El incumplimiento de este compromiso dará lugar a la pérdida de las bonificaciones o, en su caso, subvenciones vinculadas a los préstamos.

4. Las condiciones de los préstamos, moduladas bajo criterios sociales a favor de los pequeños y medianos agricultores y ganaderos, serán las siguientes:

a) Importe máximo: Según baremos determinados por el Ministerio de Agricultura y Pesca, Alimentación y Medio Ambiente.

b) Plazo: Cinco años. En su caso, podrá incluirse un año de carencia para el pago del principal.

c) Intereses: El tipo de cesión por el ICO a las entidades financieras será del 1 % TAE, con un margen máximo de intermediación para estas del 0,50 %. En consecuencia, el tipo final máximo para el prestatario será del 1,50 % TAE.

d) Tramitación: Las solicitudes serán presentadas en la entidad financiera mediadora, la cual decidirá sobre la concesión del préstamo, y será a su cargo el riesgo de la operación.

e) Vigencia de la línea: Hasta el 31 de diciembre de 2017.

Artículo 9. *Fondo Extraordinario de lucha contra la sequía.*

Se crea un Fondo Extraordinario de lucha contra la sequía y sus consecuencias destinado a financiar medidas de ayuda para compensar las pérdidas producidas por la sequía en las explotaciones agrícolas y ganaderas afectadas por la misma.

Sin perjuicio de las competencias de las comunidades autónomas, entre las medidas en cuestión se contemplará la financiación de líneas de apoyo y ayudas acogidas al régimen de *minimis*, hasta el límite máximo del cupo asignado a España y, de acuerdo al Reglamento (UE) n.º 1408/2013 de la Comisión, relativo a la aplicación de los artículos 107 y 108 del Tratado de Funcionamiento de la Unión Europea a las ayudas *minimis* en el sector agrícola.

La aportación patrimonial desde el presupuesto del Estado a este Fondo Extraordinario se fija para el año 2017 en 1.000 millones de euros.

Este fondo se financiará con cargo al Fondo de Contingencia de ejecución presupuestaria, a los créditos que habilite el Ministerio de Hacienda y Función Pública o mediante consignación en los Presupuestos Generales del Estado, según se disponga en el real decreto que lo desarrolle y complemente.

Solo podrán ser beneficiarios del Fondo Extraordinario, los titulares de explotaciones agrícolas y ganaderas que, teniendo pólizas amparadas por el Plan de Seguros Agrarios Combinados y estando ubicadas en el ámbito de aplicación señalado en el artículo 1, hayan sufrido daños en elementos afectos a la explotación que no sean asegurable.

En estos casos, se podrá conceder una subvención de hasta el 70 % de los daños valorados por un perito colegiado, hasta un importe máximo de 8.000 euros, sin que, en ningún caso, la suma de esta subvención y cualquier otra subvención o ingreso público o privado a que se tenga derecho pueda superar el valor del daño o perjuicio producido.

Los interesados deberán acreditar la titularidad sobre los elementos dañados mediante una póliza de seguro en vigor amparada por el Plan de Seguros Agrarios Combinados o mediante cualquier otro medio conforme a derecho. A los efectos de la posesión de una póliza de seguro en vigor amparada por el Plan de Seguros Agrarios Combinados, se

aceptará también una póliza de la campaña anterior en los daños registrados en las explotaciones agrícolas y ganaderas para las que en las fechas del siniestro no se hubiera iniciado el periodo de suscripción del correspondiente seguro, o éste no hubiere finalizado y que no hubieran formalizado aún la póliza para esta campaña, siempre y cuando se hubiese contratado el seguro para dicha producción y cultivo en la campaña anterior. En el caso de las explotaciones ganaderas, a estos efectos se exceptúan las pólizas contratadas de seguros de retirada y destrucción de animales muertos en la explotación.

Asimismo, para acreditar el ejercicio de la actividad empresarial o profesional, los interesados autorizarán expresamente al órgano gestor para recabar de la Agencia Estatal de Administración Tributaria la información pertinente del Censo de Empresarios, Profesionales y Retenedores.

Artículo 10. *Modificación del texto refundido de la Ley de Aguas, aprobado por Real Decreto Legislativo 1/2001, de 20 de julio.*

Se modifica el artículo 112 bis del texto refundido de la Ley de Aguas, aprobado por Real Decreto Legislativo 1/2001, de 20 de julio, en sus apartados 5 y 7, que quedan redactados con el siguiente contenido:

«5. El tipo de gravamen anual será del 25,5 por ciento del valor de la base imponible y la cuota íntegra será la cantidad resultante de aplicar a la base imponible el tipo de gravamen.»

«7. El canon se reducirá en un 92 por ciento para las instalaciones hidroeléctricas de potencia igual o inferior a 50 MW, y un 90 por ciento para las instalaciones de producción de energía eléctrica de tecnología hidráulica de bombeo y potencia superior a 50 MW, y en la forma que reglamentariamente se determine para aquellas producciones o instalaciones que se deban incentivar por motivos de política energética general.»

Artículo 11. *Régimen de contratación.*

Podrán tener la consideración de obras, servicios o suministros de emergencia, previo el correspondiente acuerdo del órgano de contratación, cumpliendo los requisitos del artículo 113 del texto refundido de la Ley de Contratos del Sector Público, aprobado por el Real Decreto Legislativo 3/2011, de 14 de noviembre, los contratos de reparación o mantenimiento de infraestructuras, equipamientos o servicios, así como las obras de reposición de bienes que se deriven de las actuaciones relacionadas con la sequía a las que se refiere la presente ley, así como las actuaciones derivadas de la declaración de las situaciones excepcionales reguladas en el artículo 58 del texto refundido de la Ley de Aguas, aprobado por el Real Decreto Legislativo 1/2001, de 20 de julio, cualquiera que sea su cuantía.

Disposición transitoria primera. *Régimen transitorio para la liquidación del canon por utilización de las aguas continentales para la producción de energía eléctrica correspondiente al ejercicio 2017.*

1. En la autoliquidación del ejercicio 2017 que, con arreglo a lo previsto en el artículo 10 del Real Decreto 198/2015, de 23 de marzo, deberá realizar cada contribuyente en el mes de marzo de 2018 se aplicará el tipo del 22 por ciento a la parte proporcional de la base imponible correspondiente a la fracción del año transcurrida hasta la entrada en vigor de la presente Ley, y el tipo del 25,5 por ciento a la parte proporcional de la base imponible correspondiente a la fracción del año posterior a dicha entrada en vigor, todo ello sin perjuicio de la aplicación, en lo que no sea incompatible, de lo previsto en los artículos 8 y 10 del citado texto reglamentario. En el caso de que sea el primer ejercicio en que deba realizarse la autoliquidación, se atenderá a la parte del periodo de vigencia de la concesión que sea respectivamente anterior y posterior a dicha entrada en vigor. El mismo criterio temporal se aplicará a las bonificaciones de la base imponible.

2. Si se produjeran liquidaciones de la producción eléctrica de carácter definitivo por parte del operador del mercado, del operador del sistema o del órgano encargado de las liquidaciones con posterioridad a la fecha de autoliquidación del canon, el contribuyente

estará obligado a realizar una autoliquidación complementaria en los tres meses siguientes a la citada liquidación definitiva de la producción.

Disposición transitoria segunda. *Autorización en relación al incremento del porcentaje de anticipo de pagos.*

El Gobierno, a través del Ministerio de Agricultura y Pesca, Alimentación y Medio Ambiente, y en el marco de las disposiciones reguladoras de la Política Agraria Común, realizará las gestiones necesarias ante la Unión Europea para que se autorice en el año de solicitud 2018, tanto el incremento del porcentaje de anticipo de pagos directos a la agricultura y a la ganadería y otros regímenes de ayuda directa y al desarrollo rural, como la utilización para el pastoreo de las superficies de barbecho que se declaren como superficies de interés ecológico a efectos del pago por prácticas agrícolas beneficiosas para el clima y el medio ambiente.

Asimismo, el Gobierno estudiará y aplicará las excepciones que resulten precisas durante la campaña de solicitud 2018 en cuanto a los requisitos exigibles en lo relativo a agricultor activo y ejercicio de la actividad agraria, al objeto de que las circunstancias devenida como consecuencia de la sequía no representen impedimentos añadidos para la percepción de pagos directos a la agricultura y a la ganadería y otros regímenes de ayuda directa y al desarrollo rural.

Disposición transitoria tercera. *Solicitudes del subsidio por desempleo o de la renta agraria presentadas con anterioridad a la entrada en vigor de esta Ley.*

Lo dispuesto en la disposición adicional octava será también de aplicación a los trabajadores referidos en la misma que hubieran presentado entre el 1 de septiembre de 2017 y la entrada en vigor de esta ley la solicitud del subsidio por desempleo regulada en el Real Decreto 5/1997, de 10 de enero, o de la renta agraria regulada en el Real Decreto 426/2003, de 11 de abril, siempre que presenten una nueva solicitud a partir de dicha entrada en vigor y dentro de los seis meses siguientes a la misma.

Disposición adicional primera. *Créditos presupuestarios.*

1. La compensación de las disminuciones de ingresos que se produzcan en las Confederaciones Hidrográficas o en los Organismos de Cuenca Intracomunitarios como consecuencia de las exenciones previstas en el artículo 2 de esta Ley serán financiadas íntegramente con cargo al Fondo de contingencia de ejecución presupuestaria.

2. Dicha compensación podrá ser financiada con cargo a los recursos propios y al remanente de tesorería que en su caso existiere, tramitándose, si fuese necesario, las correspondientes modificaciones presupuestarias, de conformidad con lo dispuesto en la Ley 47/2003, de 26 de noviembre, General Presupuestaria.

Disposición adicional segunda. *Regla excepcional y temporal sobre la cesión de derechos al uso privativo de aguas en las demarcaciones hidrográficas con declaración de sequía vigente.*

Con carácter excepcional y temporalmente limitado hasta el 30 de septiembre de 2018, se podrán autorizar contratos de cesión de derechos al uso privativo de las aguas, entre concesionarios de la cuenca del Segura, en los que el volumen susceptible de cesión sea igual al volumen concedido al titular que cede su derecho, no siendo de aplicación la limitación establecida en el artículo 69 del Real Decreto Legislativo 1/2001, de 20 de julio, por el que se aprueba el texto refundido de la Ley de Aguas.

Con el mismo carácter y vigencia temporal podrán autorizarse contratos de cesión de derechos al uso privativo de las aguas, entre concesionarios de la cuenca del Duero.

Esta misma previsión se aplicará a los contratos que se celebren entre concesionarios de la cuenca del Júcar con una vigencia temporal limitada al 30 de septiembre de 2018.

Disposición adicional tercera. *Apoyo a la agricultura territorial.*

El Gobierno impulsará y desarrollará una Estrategia de Modernización y Diversificación Rural, con el objetivo de ofrecer un apoyo específico a jóvenes y mujeres del medio rural, principalmente en el ámbito agroalimentario y forestal.

Disposición adicional cuarta. *Plan de choque para la optimización de recursos hídricos en la cuenca mediterránea.*

El Gobierno, con carácter urgente, aprobará un Plan de choque de optimización de recursos hídricos en la cuenca mediterránea que fomentará la utilización de recursos no convencionales, posibilitando el uso del agua procedente de desaladoras o de otras conducciones de la Administración General del Estado ya construidas mediante la ejecución de las obras y actuaciones que posibiliten que el precio del agua para riego no exceda de la capacidad económica de los usuarios.

Disposición adicional quinta. *Campaña de sensibilización sobre nuevos hábitos y valores en torno al agua.*

El Gobierno impulsará, con la adecuada dotación presupuestaria, una campaña de sensibilización hacia los ciudadanos con el objeto de implicarles en un cambio de hábitos y en la adopción de nuevos valores en torno al uso del agua y su importancia, fomentando el ahorro de este recurso hídrico.

Disposición adicional sexta. *Impulso de la reutilización de aguas.*

El Gobierno impulsará la reutilización de aguas convenientemente depuradas, de conformidad con lo previsto en el Real Decreto 1620/2007, de 7 de diciembre.

Disposición adicional séptima. *Banco Público del Agua.*

Al objeto de posibilitar la disponibilidad de agua con fines de interés público, el Gobierno impulsará las modificaciones legislativas precisas para proceder a la creación de un Banco Público del Agua en cada una de las cuencas hidrográficas existentes. Estos bancos públicos del agua tendrán entre otras funciones el control de las transacciones de derechos sobre agua de riego, garantizando una gestión y un control público transparente, así como la fijación pública de compensaciones, desde la restricción temporal de las transferencias ceñida a ciclos de sequía y tomando en cuenta los impactos ambientales en juego.

Disposición adicional octava. *Reducción del número mínimo de jornadas reales cotizadas necesarias para acceder al subsidio por desempleo o a la renta agraria en favor de los trabajadores eventuales agrarios de las Comunidades Autónomas de Andalucía y Extremadura, afectados por el descenso de producción como consecuencia de la sequía.*

1. Los trabajadores agrarios por cuenta ajena de carácter eventual que residan en el ámbito territorial de las Comunidades Autónomas de Andalucía y Extremadura, podrán ser beneficiarios del subsidio por desempleo contemplado en el Real Decreto 5/1997, de 10 de enero, por el que se regula el subsidio por desempleo en favor de los trabajadores eventuales incluidos en el Régimen Especial Agrario de la Seguridad Social, o de la renta agraria establecida en el Real Decreto 426/2003, de 11 de abril, por el que se regula la renta agraria para los trabajadores eventuales incluidos en el Régimen Especial Agrario de la Seguridad Social residentes en las Comunidades Autónomas de Andalucía y Extremadura, aun cuando no tengan cubierto el número mínimo de jornadas reales cotizadas establecido en el artículo 2.1.c) o en el artículo 2.1.d), respectivamente, de los citados reales decretos, siempre que cumplan los siguientes requisitos:

- a) Tener cubierto un mínimo de 20 jornadas reales cotizadas en los doce meses naturales inmediatamente anteriores a la situación de desempleo.
- b) Reunir el resto de los requisitos exigidos en la normativa aplicable.
- c) Solicitarlo dentro de los seis meses siguientes a la entrada en vigor de esta ley.

2. Cuando se aplique lo previsto en el apartado 1, se considerará acreditado un número de 35 jornadas reales cotizadas a los efectos de lo establecido en:

- a) El artículo 5.1.a) del Real Decreto 5/1997, de 10 de enero.
- b) Los artículos 4.1 y 5.1.a) del Real Decreto 426/2003, de 11 de abril.

3. En las solicitudes que se presenten en los seis meses siguientes a la entrada en vigor de esta ley en el ámbito territorial indicado en el apartado 1, se estará a lo siguiente:

a) Para aplicar la disposición transitoria primera del Real Decreto 5/1997, de 10 de enero, se deberá completar un número mínimo de 20 jornadas reales cotizadas, en la forma prevista en dicha disposición.

b) Para aplicar lo establecido en el apartado 2 de la disposición transitoria segunda del Real Decreto 5/1997, de 10 de enero, se considerará acreditado un número de 35 jornadas reales cotizadas cuando se acredite un número igual o superior a 20 jornadas reales cotizadas.

Disposición final primera. *Modificación de la Ley 2/2011, de 4 de marzo, de Economía Sostenible.*

Se modifica el apartado 2 del artículo 82 de la Ley 2/2011, de 4 de marzo, de Economía Sostenible, añadiendo un segundo párrafo con el siguiente tenor:

«En particular, el Gobierno fomentará inversiones para la mejora de la eficiencia energética en los regadíos y maquinaria agrícola y la sustitución de fuentes convencionales por fuentes renovables (atendiendo a las problemáticas territoriales específicas respecto a materia prima) en instalaciones agrarias, incluyendo instalaciones de autoconsumo, tanto eléctrico como térmico, así como uso de combustibles alternativos. Igualmente, fomentará la realización de auditorías y estudios energéticos que detecten las medidas de ahorro energético y económico que puedan llevarse a cabo en las explotaciones de riego.»

Disposición final segunda. *Modificación del apartado 3 del artículo 9 de la Ley 24/2013, de 26 de diciembre, del Sector Eléctrico.*

Se modifica el apartado 3 del artículo 9 de la Ley 24/2013, de 26 de diciembre, del Sector Eléctrico, añadiendo un nuevo párrafo *in fine* con la siguiente redacción:

«Asimismo, de forma excepcional, se podrá establecer reglamentariamente reducciones a los peajes y cargos para determinadas categorías de consumidores en la modalidad de suministro con autoconsumo caracterizados por ser intensivos en consumo energético o sujetos a estacionalidad, siempre que la modificación propuesta sea consistente con la seguridad y la sostenibilidad económica y financiera del sistema recogido en el artículo 13 de la Ley 24/2013 de 26 de diciembre, así como con la normativa comunitaria de aplicación.»

Disposición final tercera. *Adición de una disposición final quinta bis en la Ley 24/2013, de 26 de diciembre, del Sector Eléctrico.*

Se modifica la Ley 24/2013, de 26 de diciembre, del Sector Eléctrico, mediante la adición de una disposición final quinta bis, en los siguientes términos:

«Disposición final quinta bis. *Contratos de acceso a las redes de transporte y distribución eléctrica para regadíos.*

Las condiciones particulares de aplicación a contratos de acceso para regadío serán las siguientes:

En los términos que reglamentariamente se determinen, el contrato de acceso para regadío contemplará la posibilidad de disponer de dos potencias diferentes a lo largo de 12 meses, en función de la necesidad de suministro para esta actividad. Los precios del término de potencia no surtirán incremento alguno respecto de las tarifas de aplicación, siempre que la fijación así establecida sea consistente con la

seguridad y la sostenibilidad económica y financiera del sistema recogido en el artículo 13 de la ley 24/2013, de 26 de diciembre, así como con la normativa comunitaria de aplicación.»

Disposición final cuarta. *Título competencial.*

Esta Ley se dicta al amparo del artículo 149.1.22.^a de la Constitución Española, que atribuye al Estado competencia exclusiva en materia de legislación, ordenación y concesión de recursos y aprovechamientos hidráulicos cuando las aguas discurran por más de una comunidad autónoma. De este título competencial se exceptúan los preceptos o parte de los mismos que se citan a continuación:

– El artículo 3 que se dicta al amparo del artículo 149.1.17.^a CE que atribuye al Estado la competencia sobre «régimen económico de la Seguridad Social, sin perjuicio de la ejecución de sus servicios por las comunidades autónomas».

– Los artículos 4, 7 y la disposición adicional primera que se dictan al amparo del artículo 149.1.14.^a CE en materia de Hacienda general y Deuda del Estado.

– Los artículos 5, 6, 8, 9 y la disposición adicional tercera que se dictan al amparo del artículo 149.1.1.13.^a CE que atribuye al Estado la competencia sobre Bases y coordinación de la planificación general de la actividad económica.

– Las disposiciones finales primera, segunda y tercera se regirán por el título competencial que se establece en la norma objeto de modificación.

Disposición final quinta. *Facultades de desarrollo.*

El Gobierno y los titulares de los Ministerios de Agricultura y Pesca, Alimentación y Medio Ambiente, Hacienda y Función Pública, Energía, Turismo y Agenda Digital, y Empleo y Seguridad Social, en el ámbito de sus respectivas competencias, dictarán las disposiciones necesarias para el desarrollo y ejecución de lo establecido en esta Ley.

Disposición final sexta. *Entrada en vigor.*

La presente Ley entrará en vigor el mismo día de su publicación en el «Boletín Oficial del Estado».

§ 123

Real Decreto-ley 11/2019, de 20 de septiembre, por el que se adoptan medidas urgentes para paliar los daños causados por temporales y otras situaciones catastróficas

Jefatura del Estado
«BOE» núm. 227, de 21 de septiembre de 2019
Última modificación: sin modificaciones
Referencia: BOE-A-2019-13409

A última hora del pasado día 9 de septiembre una Depresión Aislada en Niveles Altos (DANA) alcanzó la península y se fue desplazando hacia el sureste peninsular. Este fenómeno meteorológico, caracterizado por desencadenar lluvias muy fuertes a su paso, encontró su punto más álgido durante los días 12, 13 y 14, afectando muy gravemente a extensas zonas de la Comunidad Valenciana, la Región de Murcia, Castilla-La Mancha y Andalucía, y en los días posteriores a zonas del sur de la Comunidad de Madrid.

La excepcional virulencia de las lluvias de este episodio, que ha superado las cifras de los últimos 140 años, llegando a acumularse en algunas zonas la histórica cifra de 486 l/m², las graves inundaciones en zonas pobladas derivadas de los desbordamientos, así como la persistencia del fenómeno, han provocado una situación excepcional de daños de todo tipo y en la que, lamentablemente, han perdido la vida siete personas. Los servicios de emergencias tuvieron que realizar multitud de rescates, y se produjo la evacuación de miles de ciudadanos que fueron albergados en instalaciones municipales y atendidos por servicios sanitarios, sociales y de Cruz Roja Española. La DANA ha producido una grave alteración de la vida de la población en las zonas afectadas, y ha dejado a su paso daños materiales de gran magnitud. Se produjeron cortes de carreteras y en el suministro de agua y de electricidad; algunos municipios quedaron aislados por el agua; tuvo que suspenderse la actividad en numerosos centros docentes; tanto el servicio ferroviario como varios aeropuertos tuvieron que alterar o suspender su actividad, y la prestación de otros servicios públicos se vio seriamente comprometida o paralizada. Los daños materiales producidos en bienes, tanto de titularidad privada como pública, en servicios e instalaciones públicas, en el sector de la agricultura y la ganadería, en la industria y en el sector del comercio y servicios son muy cuantiosos.

La irrenunciable responsabilidad de los Estados a la hora de garantizar la seguridad de sus ciudadanos aparece en nuestros días acompañada de la necesidad de transitar hacia una nueva concepción que vaya más allá de la seguridad pública entendida en términos clásicos: un enfoque vinculado a la denominada «seguridad humana», que considere a las personas como referentes centrales de su acción y que suponga también una ampliación respecto de las amenazas y riesgos que les afectan.

Para avanzar hacia una acción pública basada en esa seguridad humana, es preciso poner el foco, entre otras cuestiones, en las políticas y servicios de protección civil, y en la importancia de considerar la diversidad de la sociedad sobre la que proyecta su actuación.

Por este motivo, afrontar los nuevos escenarios y profundizar en la generación de una verdadera resiliencia social exige de un enfoque estratégico que incorpore de manera integral los diferentes factores potenciadores del riesgo.

Bajo esta premisa, el Gobierno de la Nación ha decidido dar una respuesta inmediata a la situación de emergencia creada mediante este real decreto-ley, que prevé un amplio conjunto de medidas y para cuyo cumplimiento se habilitarán todos los créditos necesarios.

Esta medida excepcional se adopta desde la convicción de este Gobierno de la necesidad de una respuesta rápida y eficaz del sector público ante acontecimientos de esta naturaleza, y se incardina dentro de una línea política de acción impulsada desde el primer momento en el que los nuevos equipos asumieron sus responsabilidades. Así, el pasado mes de abril se aprobó la primera Estrategia Nacional de Protección Civil. Este marco estratégico de alcance estatal se ha formulado teniendo en cuenta una serie de factores que condicionan transversalmente todos los riesgos, y cuya importancia creciente ha de tener su correspondiente reflejo en una gestión multidimensional de los mismos. Entre ellos se encuentran cuestiones tales como la consideración del cambio climático como factor potenciador de todos los riesgos; el impacto de la situación y evolución demográfica; los retos que plantea la ordenación del territorio y la situación los usos del suelo, y, la necesidad de prestar atención a aquellas situaciones de especial vulnerabilidad por razones de índole social o personal ante las emergencias y catástrofes. Mediante este instrumento se definen unas líneas de acción que implican la incorporación de acciones estratégicas para la anticipación, prevención, planeamiento, respuesta y recuperación ante emergencias, que permitan dar respuesta a los nuevos desafíos.

Es preciso también reforzar las capacidades del Estado que han sufrido una disminución de recursos tanto económicos como humanos muy significativos en los últimos años.

A pesar de que España es un país con un nivel global de riesgo moderado en su conjunto, los incendios forestales, las inundaciones y aquellos episodios derivados de la ocurrencia de fenómenos meteorológicos adversos, como los sufridos recientemente, pueden ocasionar daños muy importantes afectando gravemente a la seguridad de las personas y contribuyendo, además, al deterioro del medio ambiente.

Tal fue el caso de una serie de emergencias que tuvieron lugar a lo largo del pasado año 2018 y a comienzos de 2019, con episodios de inundaciones provocadas por lluvias, granizo y nieve, así como graves incendios forestales, temporales y fuertes mareas que afectaron a varias provincias y Comunidades Autónomas. Los episodios más graves, por la pérdida de vidas humanas, ocurrieron en la Comunidad Autónoma de las Illes Balears y en la provincia de Málaga, como consecuencia de las lluvias torrenciales. Ante estos sucesos, y entre otras actuaciones, el Gobierno aprobó un paquete de ayudas para paliar los daños sufridos, con medidas contenidas en el Real Decreto-ley 2/2019, de 25 de enero, para las que se pusieron a disposición de la recuperación un total de 130 millones de euros.

Asimismo, desde el 1 de abril de 2019 se vienen sucediendo diversos y continuados siniestros que han ocasionado situaciones de emergencia o de naturaleza catastrófica que han alterado sustancialmente las condiciones de vida de la población y producido graves daños personales y materiales, tanto en bienes privados como en bienes, instalaciones y servicios públicos, así como en explotaciones agrarias y en infraestructuras municipales. Los más relevantes, desde el punto de vista de sus efectos sobre personas y bienes, han sido el incendio forestal en Torre del Español, Tarragona, en junio, y el acaecido en las localidades de Almorox, Cenicientos y Cadalso de los Vidrios, en las provincias de Madrid y Toledo.

En julio se produjeron unas graves inundaciones en la Comunidad Foral Navarra y en la Comunidad Autónoma de Galicia.

Uno de los episodios que provocó un impacto más generalizado, desde el punto de vista de su extensión territorial, fue el que tuvo lugar los días 25, 26 y 27 de agosto, cuando una DANA, que recorrió de oeste a este la península y Baleares, produjo como consecuencia que varias Comunidades Autónomas resultaran afectadas.

Por otra parte, los gravísimos incendios forestales declarados entre el día 10 y el 17 del mes de agosto de 2019 en la isla de Gran Canaria supusieron uno de los mayores siniestros forestales de los últimos años en nuestro país, tanto por la gran superficie total quemada, como por la importante afectación sobre espacios naturales protegidos.

Finalmente, una nueva DANA, con consecuencias de mayor virulencia que la que tuvo lugar a finales de agosto, alcanzó la península el día 9 de septiembre, con los efectos a los que se ha hecho referencia.

Nuestro Sistema Nacional de Protección Civil ordena las acciones y políticas públicas en torno a los diferentes procesos del ciclo de las emergencias, que implica el ejercicio de competencias desde los tres niveles administrativos, y que obliga a todas las Administraciones Públicas a actuar bajo los principios de solidaridad, complementariedad y subsidiariedad. Esta descentralización competencial es compatible con la articulación de un Sistema Nacional capaz de actuar de manera coordinada y eficaz frente a situaciones de emergencia como las vividas en los últimos meses y, en particular, en esta última DANA.

En este contexto, corresponde al Gobierno de la Nación dirigir las acciones complementarias que se llevan a cabo por la Administración General del Estado, tanto en la fase de respuesta como en la fase de recuperación, respecto de las emergencias de protección civil objeto del presente real decreto-ley.

Así, en la fase de respuesta inmediata, el Gobierno ha desplegado una serie de recursos humanos y materiales que, en alguna de las emergencias, no tienen precedentes, con el fin de atender de forma inmediata las emergencias. Entre ellos, efectivos de Fuerzas y Cuerpos de Seguridad del Estado, de la Unidad Militar de Emergencias y de las Fuerzas Armadas, de los medios de extinción de incendios del Ministerio de Agricultura, Pesca y Alimentación, y personal técnico de los diferentes departamentos ministeriales implicados en la gestión de las emergencias. También la puesta a disposición por parte del Ministerio del Interior de imágenes satelitales recabadas del programa europeo *Copernicus*, y la activación del convenio que el mismo departamento tiene suscrito con Cruz Roja Española.

En definitiva, los gravísimos daños personales y materiales derivados de las distintas situaciones catastróficas anteriormente citadas, en particular la última en el tiempo, la magnitud de las emergencias, las medidas necesarias para mitigar la grave perturbación de las condiciones de vida de la población, el pleno restablecimiento de los servicios públicos esenciales y, en definitiva, la recuperación de la normalidad en las zonas afectadas justifican la intervención de la Administración General del Estado, desde el principio de solidaridad interterritorial y de manera subsidiaria, complementando las actuaciones que, en ejercicio de sus competencias, tienen encomendadas las administraciones territoriales.

La Ley 17/2015, de 9 de julio, del Sistema Nacional de Protección Civil, prevé que, cuando se produzca una emergencia cuya magnitud requiera para su recuperación la intervención de la Administración General del Estado, se aplicarán las medidas recogidas en su capítulo V, previa declaración de la misma de acuerdo con el procedimiento previsto en el artículo 23. A su vez, el artículo 24 del citado texto legal recoge la relación de medidas que podrán adoptarse cuando se produzca la mencionada declaración, en los términos que apruebe el Consejo de Ministros. Por último, la disposición final segunda de la misma ley contempla la habilitación específica a la persona titular del Ministerio de Trabajo, Migraciones y Seguridad Social para desarrollar las medidas de naturaleza laboral y de Seguridad Social.

En concreto, se contemplan medidas para paliar daños personales y materiales en viviendas y enseres, establecimientos industriales, mercantiles, agrarios, marítimo-pesqueros y turísticos, así como por prestaciones personales; se prevén beneficios fiscales, medidas laborales y en el ámbito de la seguridad social, ayudas a corporaciones locales, a la producción agrícola y ganadera o para la restauración forestal y medioambiental. Se prevén también actuaciones especiales en el dominio público hidráulico y marítimo terrestre, así como en otras infraestructuras de titularidad pública. Por último, ha de destacarse que las medidas que se prevén en materia laboral y de Seguridad Social se completan con medidas específicas para la protección de las personas trabajadoras por cuenta propia y asimilarla a la de las personas trabajadoras por cuenta ajena.

Todas estas medidas podrán resultar de aplicación a los episodios anteriormente descritos y contemplados en el artículo 1. Y se prevé la posibilidad de extender las mismas a otros sucesos de características similares.

Al igual que en las ocasiones en que ha sido necesario actuar con carácter urgente ante situaciones de alteración grave de las condiciones de vida de la población en un área geográfica determinada, con el fin de adoptar aquellas medidas que requieren una norma con rango de ley, se aprueba este real decreto-ley, que, según reiterada jurisprudencia

constitucional, es un instrumento legislativo de urgencia al que resulta lícito recurrir cuando se trata de subvenir a situaciones concretas de los objetivos gubernamentales que requieren una acción normativa inmediata, en un plazo más breve que el que permite el procedimiento legislativo ordinario, o incluso el de urgencia, para la tramitación parlamentaria de las leyes, correspondiendo al Gobierno el juicio político sobre la concurrencia del presupuesto habilitante de la extraordinaria y urgente necesidad exigido por el artículo 86.1 de la Constitución Española. Además, se viene exigiendo de forma reiterada una conexión de sentido o relación de adecuación entre el presupuesto habilitante y las medidas adoptadas mediante el real decreto-ley. Este real decreto-ley tiene por objeto contribuir al restablecimiento de la normalidad de las zonas afectadas y la adopción, con la necesaria celeridad que demandan las circunstancias, de las medidas contempladas por el artículo 24.2 de la Ley 17/2015, de 9 de julio, como son determinados beneficios fiscales y medidas laborales y en materia de Seguridad Social, algunas de las cuales exigen la aprobación de una norma de rango legal. Y para paliar en parte los efectos ocasionados por estos fenómenos atmosféricos en viviendas, establecimientos y explotaciones de distinta naturaleza, en infraestructuras y equipamientos, en el dominio público hidráulico o en el dominio público marítimo terrestre.

En la elaboración de este real decreto-ley se han observado los principios de necesidad, eficacia, proporcionalidad, seguridad jurídica, transparencia y eficiencia, exigidos por el artículo 129 de la Ley 39/2015, de 1 de octubre del Procedimiento Administrativo Común de las Administraciones Públicas.

En su virtud, en uso de la autorización contenida en el artículo 86 de la Constitución, a propuesta del Ministro del Interior, de la Ministra de Hacienda, del Ministro de Fomento, de las Ministras de Trabajo, Migraciones y Seguridad Social, y de Industria, Comercio y Turismo, del Ministro de Agricultura, Pesca y Alimentación, del Ministro de Política Territorial y Función Pública, por suplencia el Ministro de Agricultura, Pesca y Alimentación en virtud del Real Decreto 351/2019, de 20 de mayo, y de las Ministras para la Transición Ecológica y de Economía y Empresa, previa deliberación del Consejo de Ministros en su reunión del día 20 de septiembre de 2019,

DISPONGO:

Artículo 1. *Objeto.*

1. Este real decreto-ley tiene por objeto declarar zona afectada gravemente por una emergencia de protección civil las provincias y comunidades autónomas que a continuación se relacionan, así como la adopción de las medidas urgentes para paliar los daños causados por los incendios, temporales y otras catástrofes naturales que se indican: las provincias de Tarragona, Lleida y Toledo, así como la Comunidad de Madrid, como consecuencia de los incendios forestales acaecidos entre los días 26 y 28 del mes de junio de 2019; la Comunidad Foral de Navarra, por las inundaciones padecidas el día 8 de julio de 2019; la provincia de Ourense, por la tormenta de granizo e inundaciones acaecidas el día 8 de julio de 2019; la Comunidad de Madrid, las provincias de Zaragoza y Cáceres, la Comunidad Autónoma de La Rioja, las provincias de Segovia, Valladolid, Ávila, Toledo, Ciudad Real, Alicante, Castellón, Valencia, Lleida, Sevilla y Málaga, la Comunidad Autónoma de la Región de Murcia y la Comunidad Autónoma las de Illes Balears, como consecuencia de los episodios de fuertes lluvias ocurridos los días 25, 26 y 27 del mes de agosto de 2019, cuando una Depresión Aislada en Niveles Altos (DANA) recorrió de oeste a este la península y las Baleares; la isla de Gran Canaria, por los gravísimos incendios forestales declarados entre los días 10 y 17 del mes de agosto de 2019; las provincias de Albacete, Alicante, Valencia, Almería, Málaga y Granada, la Comunidad Autónoma de la Región de Murcia, la Comunidad Autónoma de Illes Balears y la Comunidad de Madrid, por los graves sucesos causados por una DANA los días 9 a 16 del mes de septiembre de 2019.

Las medidas contempladas en este real-decreto ley resultarán de aplicación respecto de los daños ocasionados por los episodios descritos en el párrafo anterior.

2. Las medidas contenidas en este real decreto-ley serán también de aplicación a otros daños causados por los temporales de lluvias torrenciales, nieve, granizo y viento, inundaciones, desbordamientos de ríos y torrentes, pedrisco, fenómenos costeros y

tornados, así como incendios forestales u otros hechos catastróficos acaecidos desde el día 1 de abril de 2019 hasta su entrada en vigor.

La concreción de los sucesos, su ámbito territorial y las concretas medidas a las que resultará de aplicación lo previsto en este apartado se determinarán por real decreto del Consejo de Ministros, a propuesta de la persona titular del Ministerio competente para la ejecución de la correspondiente medida.

3. El Gobierno podrá acordar, con delimitación de las zonas afectadas, la aplicación de las medidas necesarias previstas en este real decreto-ley a otros sucesos de características similares que puedan acaecer hasta el 31 de marzo de 2020, mediante real decreto, a propuesta de la persona titular del Ministerio competente para la ejecución de la correspondiente medida.

Artículo 2. *Ayudas destinadas a paliar daños personales, daños materiales en vivienda y enseres, y en establecimientos industriales, mercantiles, agrarios, marítimo-pesqueros, turísticos y de otros servicios, y por prestaciones personales o de bienes de personas físicas o jurídicas.*

1. En los supuestos de fallecimiento y de incapacidad causados directamente por los hechos que motivan la declaración efectuada en el artículo anterior se concederán las ayudas previstas en el Real Decreto 307/2005, de 18 de marzo, por el que se regulan las subvenciones en atención a determinadas necesidades derivadas de situaciones de emergencia o de naturaleza catastrófica, y se establece el procedimiento para su concesión.

2. La destrucción o daños en enseres y los daños en vivienda serán objeto de ayudas según lo establecido en el Real Decreto 307/2005, de 18 de marzo.

Para la acreditación de la titularidad sobre los inmuebles afectados por los siniestros se admitirá como medio de prueba cualquier documento que demuestre dicha titularidad, como los recibos de pago del Impuesto sobre Bienes Inmuebles u otros de análoga naturaleza.

3. En el caso de daños a establecimientos industriales, mercantiles, agrarios, marítimo-pesqueros, turísticos y de otros servicios, cuando el interesado hubiese sido indemnizado por el Consorcio de Compensación de Seguros con aplicación de la franquicia prevista en el artículo 9 del Reglamento del seguro de riesgos extraordinarios, aprobado por el Real Decreto 300/2004, de 20 de febrero, se podrá conceder una subvención de hasta el 7% de la cuantía de los daños indemnizables producidos por el siniestro, hasta el importe máximo de 9.224 euros fijado en el artículo 28 del Real Decreto 307/2005, de 18 de marzo, sin que, en ningún caso, la suma de esta subvención y la indemnización que corresponda abonar en concepto de seguro, o cualquier otra subvención o ayuda pública o privada, pueda superar el valor del daño o perjuicio producido. En estos casos, el interesado deberá presentar una certificación expedida por su entidad aseguradora acreditativa de que ésta no ha abonado en todo o en parte el importe correspondiente a la franquicia legal aplicada por el Consorcio de Compensación de Seguros.

4. Las solicitudes para la concesión de estas ayudas se tramitarán por las Delegaciones o las Subdelegaciones del Gobierno en las comunidades autónomas y provincias afectadas, se presentarán en el plazo de dos meses, contados a partir de la entrada en vigor de este real decreto-ley, y serán resueltas por el Ministro del Interior.

5. Lo dispuesto en el apartado anterior será también de aplicación a las solicitudes de ayudas por daños personales y a las de personas físicas o jurídicas que hayan efectuado prestaciones personales o de bienes, reguladas en el Real Decreto 307/2005, de 18 de marzo.

6. Las ayudas que se concedan en aplicación de lo previsto en este artículo se financiarán con cargo a los créditos de los conceptos 471, 472, 482, 771 y 782 de la aplicación presupuestaria 16.01.134M «Para atenciones de todo orden motivadas por siniestros, catástrofes u otros de reconocida urgencia», dotados con carácter de ampliables en el vigente presupuesto del Ministerio del Interior.

Artículo 3. *Ayudas por daños causados en producciones agrícolas y ganaderas.*

1. Las ayudas previstas en este artículo irán destinadas a los titulares de las explotaciones agrícolas y ganaderas que, estando ubicadas en el ámbito de aplicación señalado en el artículo 1, hayan sufrido pérdidas superiores al 30% de su producción, con

arreglo a los criterios de la Unión Europea a este respecto y se hallen en alguna de las siguientes situaciones:

a) Los daños registrados en las explotaciones agrícolas y ganaderas para las que en las fechas del siniestro no hubiera iniciado el periodo de suscripción del correspondiente seguro, o éste no hubiere finalizado y que no hubieran formalizado aún la póliza para esta campaña, siempre y cuando se hubiese contratado el seguro para la misma línea en la campaña anterior y garantizando el bien sobre el que se ha producido el daño. En el caso de las explotaciones ganaderas, a estos efectos se exceptúan las pólizas contratadas de seguros de retirada y destrucción de animales muertos en la explotación.

b) Los daños sobre las producciones agrícolas y ganaderas que, teniendo póliza en vigor para dichas producciones amparada por el sistema de seguros agrarios combinados, no estuvieran garantizados por dicho sistema. En el caso de las explotaciones ganaderas, a estos efectos se exceptúan las pólizas contratadas de seguros de retirada y destrucción de animales muertos en la explotación.

c) Los daños originados en las producciones agrícolas y ganaderas no incluidas en el vigente Plan de Seguros Agrarios Combinados.

2. Las ayudas por los daños causados sobre las producciones agrícolas se ajustarán a lo dispuesto en el Reglamento (UE) n.º 702/2014 de la Comisión, de 25 de junio de 2014, por el que se declaran determinadas categorías de ayuda en los sectores agrícola y forestal y en zonas rurales compatibles con el mercado interior en aplicación de los artículos 107 y 108 del Tratado de Funcionamiento de la Unión Europea.

3. El Ministerio de Agricultura, Pesca y Alimentación, en coordinación con las comunidades autónomas, establecerá el procedimiento para la determinación de todas las ayudas previstas en este artículo y la cuantía máxima de las mismas.

4. Tales ayudas se atenderán con cargo al crédito que a estos efectos se habilite, con el carácter de incorporable, en el presupuesto del Ministerio de Agricultura, Pesca y Alimentación.

Artículo 4. *Ayudas a explotaciones agrícolas y ganaderas.*

1. Podrán ser beneficiarios de estas ayudas, los titulares de explotaciones agrícolas y ganaderas que, teniendo pólizas amparadas por el Plan de Seguros Agrarios Combinados y estando ubicadas en el ámbito de aplicación señalado en el artículo 1 hayan sufrido daños en elementos afectos a la explotación que no sean asegurables, entendiéndose como tales los enumerados en el artículo 4.1 de la Orden INT/433/2017, de 25 de abril, por la que se desarrolla el artículo 2.3 del Real Decreto-ley 2/2017, de 27 de enero, por el que se adoptan medidas urgentes para paliar los daños causados por los últimos temporales.

2. En el caso de que los daños registrados en las explotaciones agrícolas y ganaderas se produjeran en parcelas con producciones íntegramente en período de suscripción del seguro y no se hubiese aún formalizado la póliza, podrán ampararse siempre y cuando se hubiese contratado el seguro para dichas producciones en la campaña anterior. En el caso de las explotaciones ganaderas, a estos efectos se exceptúan las pólizas contratadas de seguros de retirada y destrucción de animales muertos en la explotación.

En estos casos, se podrá conceder una subvención de hasta el 70% de los daños valorados por un perito colegiado, hasta un importe máximo de 8.000 euros, sin que, en ningún caso, la suma de esta subvención y cualquier otra subvención o ingreso público o privado a que se tenga derecho pueda superar el valor del daño o perjuicio producido. Cuando se trate de caminos, el informe pericial deberá contener, en todo caso, un croquis de los caminos afectados de acuerdo con la información registrada en el Sistema de Información Geográfica de Identificación de Parcelas Agrícolas (SIGPAC). Podrán computarse como gasto subvencionable los honorarios derivados de la elaboración del informe hasta un máximo de 300 euros.

3. Los interesados deberán acreditar la titularidad sobre los elementos dañados, así como aportar la correspondiente póliza de seguro en vigor amparada por el Plan de Seguros Agrarios Combinados de la campaña anterior.

4. Asimismo, para acreditar el ejercicio de la actividad empresarial o profesional, los interesados autorizarán expresamente al órgano gestor para recabar de la Agencia Estatal

de Administración Tributaria la información pertinente del Censo de Empresarios, Profesionales y Retenedores.

5. Estas ayudas serán tramitadas y resueltas por el Ministerio de Agricultura, Pesca y Alimentación en los plazos y de acuerdo con el procedimiento que se detallarán en el correspondiente real decreto.

6. Tales ayudas se atenderán con cargo al crédito que a estos efectos se habilite, con el carácter de incorporable, en el presupuesto del Ministerio de Agricultura, Pesca y Alimentación.

Artículo 5. *Beneficios fiscales.*

1. Se concede la exención de las cuotas del Impuesto sobre Bienes Inmuebles correspondientes al ejercicio 2019, para los siniestros que hayan tenido lugar en 2019, y al ejercicio 2020, en su caso, para los siniestros que ocurran en 2020 según lo recogido en el artículo 1, que afecten a viviendas, establecimientos industriales, turísticos, mercantiles, marítimo-pesqueros y profesionales, explotaciones agrarias y forestales, locales de trabajo y similares dañados como consecuencia directa de los siniestros a que se refiere el artículo 1, cuando se acredite que tanto las personas como los bienes en ellos ubicados hayan tenido que ser objeto de realojamiento total o parcial en otras viviendas o locales diferentes hasta la reparación de los daños sufridos, o daños en las explotaciones agrícolas y ganaderas que constituyan siniestros cuya cobertura no resulte posible mediante fórmula alguna de aseguramiento público o privado.

2. Se concede una reducción en el Impuesto sobre Actividades Económicas correspondiente al ejercicio 2019, para los siniestros que hayan tenido lugar en 2019, y al ejercicio 2020, en su caso, para los siniestros que ocurran en 2020 según lo recogido en el artículo 1, a las industrias de cualquier naturaleza, establecimientos mercantiles, marítimo-pesqueros, turísticos y profesionales cuyos locales de negocio o bienes afectos a esa actividad hayan sido dañados como consecuencia directa de los siniestros a que se refiere el artículo 1, siempre que hubieran tenido que ser objeto de realojamiento o se hayan producido daños que obliguen al cierre temporal de la actividad. La indicada reducción será proporcional al tiempo transcurrido desde el día en que se haya producido el cese de la actividad hasta su reinicio en condiciones de normalidad, ya sea en los mismos locales, ya sea en otros habilitados al efecto, sin perjuicio de considerar, cuando la gravedad de los daños producidos dé origen a ello, el supuesto de cese en el ejercicio de aquella, que surtirá efectos desde el día 31 de diciembre de 2018, cuando el siniestro hay tenido lugar en 2019, y desde el 31 de diciembre de 2019, cuando el siniestro acontezca en 2020, en su caso.

3. Las exenciones y reducciones de cuotas en los tributos señalados en los apartados anteriores comprenderán las de los recargos legalmente autorizados sobre los mismos.

4. Los contribuyentes que, teniendo derecho a los beneficios establecidos en los apartados anteriores, hubieren satisfecho los recibos correspondientes a los citados ejercicios fiscales podrán pedir la devolución de las cantidades ingresadas.

5. Estarán exentas de las tasas del organismo autónomo Jefatura Central de Tráfico establecidas por la Ley 16/1979, de 2 de octubre, la tramitación de las bajas de vehículos solicitadas como consecuencia de los daños producidos por los siniestros, y la expedición de duplicados de permisos de circulación o de conducción destruidos o extraviados por dichas causas.

6. La disminución de ingresos en tributos locales que los anteriores apartados de este artículo produzcan en los ayuntamientos, consejos insulares, cabildos insulares, diputaciones provinciales y comunidades autónomas será compensada con cargo a los Presupuestos Generales del Estado, de conformidad con lo establecido en el artículo 9 del texto refundido de la Ley reguladora de las Haciendas Locales, aprobado por el Real Decreto Legislativo 2/2004, de 5 de marzo.

7. Estarán exentas del Impuesto sobre la Renta de las Personas Físicas las ayudas excepcionales por daños personales a las que se refiere el artículo 2.

Artículo 6. *Medidas laborales y de Seguridad Social.*

1. Las suspensiones de contrato y reducciones de jornada y los despidos colectivos que tengan su causa directa en los daños producidos por los siniestros descritos en el artículo 1,

así como en las pérdidas de actividad directamente derivadas de los mismos, en los establecimientos referidos en el artículo 2.3, que queden debidamente acreditados, tendrán la consideración de provenientes de una situación de fuerza mayor, con las consecuencias que se derivan de los artículos 47 y 51 del texto refundido de la Ley del Estatuto de los Trabajadores, aprobado por el Real Decreto Legislativo 2/2015, de 23 de octubre. En los supuestos de suspensión del contrato o reducción de la jornada, la Tesorería General de la Seguridad Social, en los términos de la orden ministerial que dicte al efecto el Ministerio de Trabajo, Migraciones y Seguridad Social, podrá exonerar al empresario del abono de las cuotas de la Seguridad Social y por conceptos de recaudación conjunta mientras dure el período de suspensión o reducción, manteniéndose la condición de dicho período como efectivamente cotizado por el trabajador. En los casos en que se produzca la extinción del contrato, las indemnizaciones de los trabajadores correrán a cargo del Fondo de Garantía Salarial, con los límites legalmente establecidos.

En los supuestos en que se decida por la empresa la suspensión de contratos o la reducción temporal de la jornada de trabajo con base en circunstancias excepcionales, el Servicio Público de Empleo Estatal y, en su caso, el Instituto Social de la Marina podrán autorizar que el tiempo en que se perciban las prestaciones por desempleo, reguladas en el título III del texto refundido de la Ley General de la Seguridad Social, aprobado por el Real Decreto Legislativo 8/2015, de 30 de octubre, que traigan su causa inmediata de los sucesos incluidos en el ámbito de aplicación de este real decreto-ley, no se compute a los efectos de consumir los períodos máximos de percepción establecidos. Igualmente, podrá autorizar que reciban prestaciones por desempleo aquellos trabajadores incluidos en dichos expedientes que carezcan de los períodos de cotización necesarios para tener derecho a ellas.

2. Las empresas y los trabajadores por cuenta propia incluidos en cualquier régimen de la Seguridad Social podrán solicitar y obtener, previa justificación de los daños sufridos o de las pérdidas de actividad directamente derivadas de los siniestros descritos en el artículo 1, una moratoria de hasta un año, sin interés, en el pago de las cotizaciones a la Seguridad Social y por conceptos de recaudación conjunta correspondientes a tres meses naturales consecutivos, a contar desde el anterior a la producción del siniestro o, en el caso de trabajadores incluidos en el Régimen Especial de los Trabajadores por Cuenta Propia o Autónomos, desde el mes en que aquél se produjo.

Las Mutuas colaboradoras con la Seguridad Social, el Servicio Público de Empleo Estatal y, en su caso, el Instituto Social de la Marina, podrán autorizar que el tiempo en que se perciban prestaciones por cese de actividad, reguladas en el Título V del texto refundido de la Ley General de la Seguridad Social, que traigan su causa inmediata de los sucesos incluidos en el ámbito de aplicación de este real decreto-ley, no se compute a los efectos de consumir los períodos máximos de percepción establecidos.

Se considerará como cumplido a los efectos de poder acceder a la prestación por cese de actividad, el requisito de período mínimo de cotización de doce meses continuados e inmediatamente anteriores a la situación legal de cese de actividad, previsto en el artículo 338 del texto refundido de la Ley General de la Seguridad Social, para los trabajadores por cuenta propia afectados por los siniestros descritos en el artículo 1 del presente real decreto-ley.

Asimismo, aquellos trabajadores por cuenta propia incluidos en cualquier régimen de la Seguridad Social que se encontraran disfrutando de alguna bonificación o reducción en las cuotas a la Seguridad Social previstas en la Ley 20/2007, de 11 de julio, del Estatuto del trabajo autónomo, y, que como consecuencia directa e inmediata de los sucesos incluidos en el ámbito de aplicación de este real decreto-ley, solicitasen la baja en el régimen correspondiente al solicitar nuevamente el alta, no perderán el derecho al acceso a las bonificaciones o reducciones en la cuota por el tiempo que hubiese quedado pendiente de disfrute.

3. Para llevar a cabo las obras de reparación de los daños causados, las Administraciones Públicas y las entidades sin ánimo de lucro podrán solicitar del Servicio Público de Empleo competente la adscripción de trabajadores perceptores de las prestaciones por desempleo para trabajos de colaboración social, de acuerdo con lo dispuesto en el artículo 272.2 del texto refundido de la Ley General de la Seguridad Social, y

en el Real Decreto 1445/1982, de 25 de junio, por el que se regulan diversas medidas de fomento del empleo.

Artículo 7. *Reducciones fiscales especiales para las actividades agrarias.*

Para las explotaciones y actividades agrarias en las que se hayan producido daños como consecuencia directa de los siniestros a que se refiere el artículo 1, y conforme a las previsiones contenidas en el artículo 37.4.1.º del Reglamento del Impuesto sobre la Renta de las Personas Físicas, aprobado por el Real Decreto 439/2007, de 30 de marzo, y del artículo 38.3 del Reglamento del Impuesto sobre el Valor Añadido, aprobado por el Real Decreto 1624/1992, de 29 de diciembre, el Ministerio de Hacienda, a la vista de los informes del Ministerio de Agricultura, Pesca y Alimentación, podrá autorizar, con carácter excepcional, la reducción de los índices de rendimiento neto a los que se refiere la Orden HAC/1264/2018, de 27 de noviembre, por la que se desarrollan para el año 2019 el método de estimación objetiva del Impuesto sobre la Renta de las Personas Físicas y el régimen especial simplificado del Impuesto sobre el Valor Añadido.

Artículo 8. *Régimen de ayudas a Entidades locales en situación de emergencia.*

1. A las ayudas a corporaciones locales por los gastos causados para hacer frente a estas situaciones de emergencia no les será de aplicación la cuantía prevista en los artículos 22 y 23 del Real Decreto 307/2005, de 18 de marzo, de modo que el importe de las ayudas pueda extenderse hasta el 100 por cien de los referidos gastos de emergencia.

Estas ayudas no tendrán por objeto las reparaciones o reposiciones en infraestructuras contempladas en el artículo 9. No obstante, podrán subvencionarse aquellas actuaciones inaplazables que, incidiendo en el mismo ámbito de aplicación a que se refiere dicho artículo, se hayan llevado a cabo con el fin de garantizar la vida y seguridad de las personas y el funcionamiento de los servicios públicos esenciales. Entre estas actuaciones se incluyen la evacuación, alojamiento y alimentación de personas afectadas, la retirada de lodos y arenas y la limpieza de vías y entornos públicos que sean indispensables para los fines descritos.

A estos efectos se excluyen de dicho concepto los trabajos llevados a cabo con medios propios de la corporación local, ya sean materiales, tales como maquinaria o herramientas, o humanos, entendiéndose por éstos el personal contratado con anterioridad a los hechos causantes. En ningún caso serán subvencionables los gastos de personal generados por bomberos, policía local, protección civil y otros de carácter análogo.

2. Las solicitudes para la concesión de estas ayudas se tramitarán por las Delegaciones o las Subdelegaciones del Gobierno en las comunidades autónomas y provincias afectadas, se presentarán en el plazo de dos meses, contados a partir de la entrada en vigor de este real decreto-ley, y serán resueltas por el Ministro del Interior.

3. Las ayudas que se concedan en aplicación de lo previsto en este artículo se financiarán con cargo a los créditos de los conceptos 461 y 761 de la aplicación presupuestaria 16.01.134M «Para atenciones de todo orden motivadas por siniestros, catástrofes u otros de reconocida urgencia», dotados con carácter de ampliables en el vigente presupuesto del Ministerio del Interior.

Artículo 9. *Régimen de ayudas a Entidades locales para la recuperación de la zona siniestrada.*

1. A los proyectos directamente relacionados con los siniestros a los que se refiere el artículo 1 que ejecuten los ayuntamientos, las diputaciones provinciales, los consejos y cabildos insulares, las comarcas, las mancomunidades y las comunidades autónomas uniprovinciales relativos a las obras de reparación o restitución de infraestructuras, equipamientos o instalaciones y servicios de titularidad municipal incluidos en el artículo 25.2 de la Ley 7/1985, de 2 de abril, Reguladora de las Bases del Régimen Local, y de la red viaria de los consejos y cabildos insulares, de las diputaciones provinciales y comunidades autónomas uniprovinciales, se les podrá conceder una subvención de hasta el 50 por ciento de su coste, excluidos los trabajos llevados a cabo con medios propios no personificados de la entidad local, ya sean materiales, maquinaria o personal.

2. Tales subvenciones se atenderán con cargo al crédito que a estos efectos se habilite, con el carácter de incorporable en el presupuesto del Ministerio de Política Territorial y Función Pública.

3. Se faculta al Ministro de Política Territorial y Función Pública para establecer el procedimiento para la concesión de las mencionadas subvenciones, así como su seguimiento y control.

Artículo 10. *Inversiones realizadas para reparar los daños incluidos en el ámbito de aplicación de este real decreto-ley.*

1. Las inversiones realizadas para reparar los daños a que se refiere este real decreto-ley por las entidades locales que cumplan con los requisitos establecidos en la disposición adicional sexta de la Ley Orgánica 2/2012, de 27 de abril, de Estabilidad Presupuestaria y Sostenibilidad Financiera, tendrán la consideración de inversiones financieramente sostenibles.

2. Excepcionalmente estas inversiones se ejecutarán con carácter prioritario frente a otras inversiones financieramente sostenibles.

Artículo 11. *Actuaciones de restauración forestal y medioambiental.*

Se faculta al Ministro de Agricultura, Pesca y Alimentación para declarar zona de actuación especial las zonas afectadas, en las materias de su competencia, y para declarar la emergencia de las obras que, en consecuencia, hubieran de ser ejecutadas por dicho Departamento, en las siguientes materias:

a) Restauración hidrológico-forestal, control de la erosión y desertificación, así como trabajos complementarios en los espacios forestales incendiados para mitigar los posibles efectos de posteriores lluvias.

b) Colaboración con el Ministerio para la Transición Ecológica para la recuperación y regeneración ambiental de los efectos producidos por los incendios forestales en los espacios de la Red Natura 2000, en particular en los tipos de hábitats de interés comunitario y en los hábitats donde existan especies de interés comunitario, especies declaradas en situación crítica o especies incluidas en el Catálogo Español de Especies Amenazadas.

c) Apoyo directo a la retirada y tratamiento de la biomasa forestal quemada, en su caso.

d) Colaboración en el tratamiento para control de plagas en las masas forestales.

e) Restauración de infraestructuras rurales de uso general y de caminos naturales.

Artículo 12. *Actuaciones en el dominio público hidráulico.*

Se faculta a la Ministra para la Transición Ecológica para declarar zona de actuación especial para la restauración del dominio público hidráulico las zonas afectadas en la cuenca hidrográfica correspondiente, y la emergencia de las obras a ejecutar por dicho Departamento, en las siguientes materias:

a) Eliminación de los taponos formados por restos vegetales procedentes de los incendios.

b) Retirada de los acarreos, sedimentos y residuos que hayan llegado o puedan llegar hasta los cauces provocando una disminución de la capacidad de desagüe de los mismos.

c) Reparación de las márgenes que hayan sufrido procesos erosivos, así como ejecución de defensas en aquellos puntos más sensibles a sufrir erosiones.

Artículo 13. *Actuaciones en el dominio público marítimo terrestre.*

Se faculta a la Ministra para la Transición Ecológica para declarar zona de actuación especial para la restauración del dominio público marítimo terrestre las zonas afectadas en el litoral correspondiente, y la emergencia de las obras a ejecutar por dicho Departamento, en las siguientes materias:

a) Restauración y demás obras que aseguren la integridad y adecuada conservación del dominio público marítimo terrestre, así como los trabajos complementarios para asegurar la sostenibilidad de la costa y mitigar los efectos de futuros temporales y galernas.

b) Protección y conservación de los elementos que integran el dominio público marítimo terrestre, en particular, adecuación sostenible de playas y arenales, sistemas dunares y humedales litorales, recuperación y regeneración de los mismos, con especial atención a las zonas incluidas en la Red Natura 2000, así como realización, supervisión y control de estudios, proyectos y obras en la costa.

c) Reparación y restauración de estructuras dañadas en el litoral, como paseos marítimos, accesos al dominio público, muros, etc.

Artículo 14. *Daños en las demás infraestructuras públicas.*

Se faculta a los titulares de los departamentos ministeriales competentes por razón de la materia para declarar las áreas afectadas como zona de actuación especial, para que dichos departamentos, sus organismos autónomos y entidades públicas vinculadas o dependientes de ellos puedan llevar a cabo las actuaciones de restauración que procedan. A los efectos indicados se podrán declarar de emergencia las obras que ejecuten tales departamentos para reparar los daños causados en infraestructuras de titularidad estatal comprendidas en su ámbito de competencias, de conformidad con lo dispuesto en el artículo 120 de la Ley 9/2017, de 8 de noviembre, de Contratos del Sector Público, por la que se transponen al ordenamiento jurídico español las Directivas del Parlamento Europeo y del Consejo 2014/23/UE y 2014/24/UE, de 26 de febrero de 2014.

Artículo 15. *Actuaciones en relación con la financiación de avales.*

1. El Ministerio de Agricultura, Pesca y Alimentación podrá poner a disposición de los damnificados líneas de financiación en las que subvencionará el coste de los avales de la Sociedad Anónima Estatal de Caución Agraria (SAECA) que son necesarios para la obtención de préstamos con objeto de fortalecer la viabilidad y normal funcionamiento de las explotaciones del sector agrario en situaciones excepcionales, ya se trate de condiciones meteorológicas extremas, crisis sanitarias o alimentarias o distorsiones graves en el aprovisionamiento de materias primas ocasionadas por fluctuaciones en el mercado mundial.

2. Tales ayudas se atenderán con cargo al crédito que a estos efectos se habilite, con el carácter de incorporable, en el presupuesto del Ministerio de Agricultura, Pesca y Alimentación.

Artículo 16. *Régimen de contratación.*

1. Podrán tener la consideración de obras, servicios o suministros de emergencia, previo el correspondiente acuerdo del órgano de contratación, cumpliendo los requisitos del artículo 120 de la Ley 9/2017, de 8 de noviembre, los contratos de reparación o mantenimiento de infraestructuras, equipamientos o servicios, de obras de reposición de bienes perjudicados por los daños causados por los incendios, temporales y otras catástrofes naturales y de valoraciones de daños, cualquiera que sea su cuantía. Asimismo, deberá tenerse en cuenta lo previsto en la disposición adicional centésima trigésima sexta de la Ley 6/2018, de 3 de julio, de Presupuestos Generales del Estado, sobre comunicación del inicio de actuaciones mediante el régimen de tramitación de emergencia.

2. Se declara urgente la ocupación de los bienes afectados por las expropiaciones derivadas de la realización de las obras a que se refiere este artículo, a los efectos establecidos en el artículo 52 de la Ley de Expropiación Forzosa, de 16 de diciembre de 1954.

3. Para la tramitación de expedientes de contratación de obras no incluidas en el artículo 236.2 de la Ley 9/2017, de 8 de noviembre, se dispensará del requisito previo de disponibilidad de los terrenos, sin perjuicio de que su ocupación efectiva deberá ir precedida de la formalización del acta de ocupación.

Artículo 17. *Consortio de Compensación de Seguros.*

1. Los Delegados del Gobierno en las comunidades autónomas uniprovinciales afectadas, y los Subdelegados del Gobierno en los demás casos, previo informe de la Dirección General de Protección Civil y Emergencias, podrán solicitar del Consortio de Compensación de Seguros, para una más correcta evaluación de los daños no personales,

las correspondientes valoraciones necesarias conforme al artículo 2, siempre que no afecten a bienes de titularidad pública.

2. El Consorcio de Compensación de Seguros tendrá derecho al abono por parte de la Administración General del Estado de los trabajos de peritación conforme al baremo de honorarios profesionales que dicho Consorcio tuviese aprobado para sus peritos tasadores de seguros.

3. Para facilitar la tramitación de las ayudas y la valoración de los daños, la Administración competente y el Consorcio de Compensación de Seguros podrán transmitirse los datos sobre beneficiarios de las ayudas que se concedan e indemnizaciones que se reconozcan, sus cuantías respectivas y los bienes afectados. Las entidades aseguradoras que operen en el territorio español, estarán obligadas a suministrar al Consorcio de Compensación de Seguros la información que éste les solicite para dar cumplimiento a lo dispuesto anteriormente.

El intercambio de datos sobre beneficiarios de las ayudas que se concedan, sus cuantías respectivas y los bienes afectados entre la Administración competente y el Consorcio de Compensación de Seguros, necesario para facilitar la tramitación de las ayudas y la valoración de los daños, se realizará a través de la Dirección General de Protección Civil y Emergencias y el Consorcio de Compensación de Seguros, mediante el procedimiento que entre ambos establezcan.

Disposición adicional primera. *Créditos presupuestarios.*

Las medidas referentes a daños en infraestructuras municipales y red viaria de las diputaciones provinciales, consejos, cabildos insulares y comunidades autónomas uniprovinciales, actuaciones en el dominio público hidráulico y en el marítimo terrestre, actuaciones de restauración forestal y medioambiental, actuaciones en la Red Nacional de Caminos Naturales, y en las demás infraestructuras públicas, se financiarán de conformidad con lo previsto en la Ley 47/2003, de 26 de noviembre, General Presupuestaria, y serán atendidas con cargo a las disponibilidades presupuestarias existentes en los Departamentos Ministeriales y entidades de ellos dependientes.

En aquellos casos en que se acrediten insuficiencias presupuestarias en los Departamentos Ministeriales las actuaciones se podrán financiar con cargo al Fondo de Contingencia de ejecución presupuestaria, por el importe que se establezca en el informe preceptivo de la Secretaría de Estado de Presupuestos y Gastos a solicitar por el Departamento Ministerial. En todo caso, en los términos previstos en el artículo 50 de la Ley 47/2003, de 26 de noviembre, la aplicación del Fondo de Contingencia se aprobará mediante Acuerdo del Consejo de Ministros.

Disposición adicional segunda. *Comisión interministerial de seguimiento de las medidas de apoyo a damnificados.*

1. Se crea una comisión interministerial, adscrita al Ministerio del Interior, para la aplicación de las medidas de apoyo previstas en este real decreto-ley, coordinada por la Dirección General de Protección Civil y Emergencias e integrada por los representantes de los Ministerios de Hacienda; del Interior; de Fomento; de Trabajo, Migraciones y Seguridad Social; de Industria, Comercio y Turismo; de Agricultura, Pesca y Alimentación; de Política Territorial y Función Pública; para la Transición Ecológica; y de Economía y Empresa, así como de las Delegaciones del Gobierno en las comunidades autónomas afectadas y por un representante del Consorcio de Compensación de Seguros.

2. El seguimiento de las medidas de apoyo previstas en este real decreto-ley se llevará a cabo por la comisión a que se refiere el apartado anterior, en coordinación con las autoridades de las comunidades autónomas afectadas, a través de las Delegaciones del Gobierno, quedando a disponibilidad de dicha comisión los recursos del Instituto Geográfico Nacional aplicables a la evaluación de los daños y la planificación de su reparación, mediante el uso de la información geoespacial disponible, especialmente las coberturas de imágenes aéreas y de satélites obtenidas o que se obtengan a través del Plan Nacional de Observación del Territorio.

3. Antes del 1 de octubre de 2020, la comisión interministerial elaborará un informe sobre las actuaciones llevadas a cabo en ejecución de este real decreto-ley.

4. La extinción de la comisión interministerial se producirá cuando sus fines hayan sido totalmente cumplidos.

Disposición adicional tercera. *Evaluación de impacto ambiental.*

Mediante acuerdo del Consejo de Ministros se determinará la exención de evaluación de impacto ambiental de aquellas obras de reparación o rehabilitación de infraestructuras, equipamientos o instalaciones a que se refiere este real decreto-ley, así como las actuaciones en el dominio público dispuestas en los artículos 12 y 13 del mismo, que, debiendo someterse a evaluación de impacto ambiental, conforme al artículo 7 de la Ley 21/2013, de 9 de diciembre, de evaluación ambiental, quedarán exentas de la sustanciación de dicho trámite, cumpliendo lo dispuesto en el artículo 8, apartados 2, 3, 4 y 5, de la mencionada ley.

Disposición final primera. *Título competencial.*

Este real decreto-ley se dicta al amparo de lo dispuesto en las reglas 7.^a, 13.^a, 14.^a, 17.^a, 23.^a y 29.^a del artículo 149.1 de la Constitución, sin perjuicio de las medidas adicionales que puedan adoptar las comunidades autónomas.

Disposición final segunda. *Facultades de desarrollo.*

El Gobierno y los titulares de los distintos Departamentos ministeriales, en el ámbito de sus respectivas competencias, dictarán las disposiciones necesarias para el desarrollo y la ejecución de lo dispuesto en este real decreto-ley.

Disposición final tercera. *Entrada en vigor.*

Este real decreto-ley entrará en vigor el mismo día de su publicación en el «Boletín Oficial del Estado».

§ 124

Real Decreto-ley 4/2022, de 15 de marzo, por el que se adoptan medidas urgentes de apoyo al sector agrario por causa de la sequía

Jefatura del Estado
«BOE» núm. 64, de 16 de marzo de 2022
Última modificación: 29 de junio de 2023
Referencia: BOE-A-2022-4136

I. Antecedentes

El año hidrológico 2020/2021 finalizó el 30 de septiembre de 2021 con una precipitación un 5 por ciento inferior respecto al valor normal. Desde el inicio del último año hidrológico, el 1 de octubre de 2021, el valor medio nacional de las precipitaciones acumuladas ha sido de 223,6 mm, un 38,2 por ciento inferior al valor normal. A fecha 8 de marzo de 2022, la reserva hidráulica peninsular se situaba en un 40,5 por ciento, notablemente inferior a la media de los últimos 5 años (52,5 por ciento) y a la de los últimos 10 años (60,8 por ciento).

Aunque en general están descendiendo los valores de los indicadores de escasez, los problemas respecto de la escasez coyuntural se centran principalmente en las demarcaciones del Guadalquivir y del Guadiana, donde las reservas son inferiores en 33,2 y 35,1 puntos porcentuales respectivamente respecto a la media de los últimos 10 años. En el caso del Guadiana está al 30,4 por ciento y el Guadalquivir al 28,4 por ciento. En el caso del Guadalquivir en los 4 primeros meses del año hidrológico se han recogido en los embalses de la cuenca 180 L/m², mientras que la media de ese periodo en los últimos 25 años era de 309 L/m².

Desde el punto de vista de los indicadores y escenarios de escasez correspondientes a marzo de 2022, 7 UTE continúan en emergencia (Hoya de Guadix, Regulación General, Dañador, Sierra Boyera, Rumblar, Guadalmellato y Bembézar-Retortillo), y otras 11 permanecen en alerta. Las 5 restantes están en normalidad (2) o prealerta (3).

En la cuenca del Guadiana la situación también es problemática, en especial en su cuenca alta, y se va extendiendo también a la zona occidental. Así, mantienen el escenario de Emergencia las UTE de Mancha Occidental, Jabalón-Azuer, Gasset-Torre de Abraham, El Vicario (todas ellas en la cuenca alta), y Tentudía. Otras 4 UTE están en escenario de Alerta. Las restantes UTE de la demarcación están en Prealerta (5) o Normalidad (7).

Dada la situación y que las previsiones no prevén cambios de tendencia notables en los próximos meses, se hace necesario el desarrollo de medidas que ayuden a paliar los graves e imprevisibles daños producidos por la sequía.

Es previsible que la situación descrita afecte a los cultivos tanto de secano como de regadío y a la ganadería de las zonas referidas en las demarcaciones hidrográficas citadas, bien por insuficiencia del agua embalsada para atender la demanda de riego, bien por la reducción de precipitaciones que ha afectado a las reservas en los acuíferos que proporcionan el agua de riego y a la propia aportación directa a los cultivos.

En relación con las concretas medidas ante la sequía en las cuencas hidrográficas del Guadalquivir y del Guadiana, las reservas de agua en la demarcación hidrográfica del Guadalquivir, como consecuencia de la falta de precipitaciones continuada, se encuentran en los niveles más bajos registrados desde hace más de 25 años, concretamente desde el año 1995, fecha en la que estaba llegando a su fin la sequía más grave sufrida en esta cuenca durante el último siglo. Esta escasez de reservas hídricas provoca que existan acusados problemas para el suministro de agua tanto para determinados abastecimientos a las poblaciones como para las explotaciones agrícolas de la demarcación.

Desde el año hidrológico 2012/2013 hasta la actualidad, vienen padeciendo una situación de precipitaciones inferiores a la media. En esta sucesión de años secos, únicamente el año hidrológico 2017/2018, superó ligeramente la aportación media.

La capacidad de regulación hiperanual de los embalses de estas cuencas permite atender las demandas durante los años secos con los recursos almacenados en los años húmedos. Sin embargo, debido a la sucesión de varios años con déficit acusados de aportaciones este balance se ha descompensado, obligando en la cuenca del Guadalquivir a imponer restricciones sobre el regadío en las últimas tres campañas de riego; no obstante, a pesar de estas restricciones a la demanda, las reservas disponibles se han reducido en casi 2.000 hm³, cifra que representa casi el 50 % de las disponibles a principios del año hidrológico 2018/2019, y en la del Guadiana a imponer restricciones sobre el regadío en las últimas 2 campañas de riego en la zona oriental de la cuenca.

Especialmente desfavorable respecto a las reservas almacenadas es la situación en el Sistema de Regulación General de la cuenca del Guadalquivir, al que están adscritos 19 embalses que suponen el 70 % de la capacidad total de embalse de la cuenca, y más del 80 % de la superficie que se riega con aguas reguladas, unas 350.000 ha. En este sistema las reservas suponen únicamente el 24 % de su capacidad total, lo que representa un volumen de agua similar al necesario para atender las demandas de una campaña de riego en situación de normalidad. El déficit de reservas en estas fechas respecto a la media es de treinta y tres puntos porcentuales, hecho que pone de manifiesto que la situación es extremadamente delicada. Concretamente, la probabilidad de que sea necesario imponer restricciones superiores al 50 % de la demanda de riego en la próxima campaña 2022 está próxima al 80 %, usando la serie de aportaciones del vigente Plan de Sequía.

En cuanto al abastecimiento, cabe destacar que durante el pasado año hidrológico y el actual, en aquellos sistemas que se encuentran en una situación más crítica, se han registrado problemas de calidad del agua debido a la escasez de las reservas, y se han impuesto reducciones de las dotaciones como medida de ahorro por la situación en la que se encuentran y la falta de fuentes alternativas de suministro.

El diagnóstico del informe de marzo de 2022 del Plan Especial de Sequía de la Demarcación Hidrográfica del Guadalquivir es el siguiente: La situación general de la cuenca es de alerta, aunque con un valor del indicador de escasez de 0,192 que lo sitúa ya cerca del umbral de la emergencia, 0,150, dato significativo teniendo en cuenta que el indicador oscila en un rango entre 0 y 1.

De acuerdo con los indicadores del Plan Especial de actuación en situaciones de alerta y eventual sequía en la cuenca hidrográfica del Guadalquivir, aprobado por la Orden TEC/1399/2018, de 28 de noviembre, por la que se aprueba la revisión de los planes especiales de sequía correspondientes a las demarcaciones hidrográficas del Cantábrico Occidental, Guadalquivir, Ceuta, Melilla, Segura y Júcar; a la parte española de las demarcaciones hidrográficas del Miño-Sil, Duero, Tajo, Guadiana y Ebro; y al ámbito de competencias del Estado de la parte española de la demarcación hidrográfica del Cantábrico Oriental, las diferentes Unidades Territoriales de Escasez (UTE) se encuentran en la siguiente situación:

En situación de normalidad se encuentran: 0201 Rivera de Huelva y 0202 Rivera de Huesna. En situación de prealerta se encuentran: 0301 Abastecimiento de Córdoba, 0703 Aguascebas y 0706 Montoro-Puertollano. Se encuentran en situación de alerta: 0101 Guadiamar, 0102 Madre de las Marismas, 0401 Abastecimiento de Jaén, 0601 Bermejales, 0602 Vega Alta y Media de Granada, 0603 Vega Baja de Granada, 0704 Fresneda, 0705 Martín Gonzalo, 0708 Viar, 0710 Guadalentín y 0711 Guardal. Por último, se encuentran en

situación de emergencia: 0501 Hoya de Guadix, 0702 Dañador, 0707 Sierra Boyera, 0709 Rumberal, 0712 Guadalmellato, 0801 Bembezar-Retortillo y 0701 Regulación General.

Además, dentro de la UTE 0602 Vega Alta y Media de Granada debe distinguirse entre las subunidades Quéntar-Canales, en situación de alerta y Cubillas-Colomera en situación de emergencia.

Debe destacarse el peso y la importancia de la UTE 0701 Regulación General, que soporta el 83 % de la superficie regada con aguas reguladas de la cuenca, y se encuentra en situación de emergencia por tercer mes consecutivo, lo que ha determinado la declaración de situación excepcional por sequía extraordinaria el pasado 2 de noviembre de 2021, según prevé el Plan Especial de Sequía en sus capítulos 6 y 9.

Por su parte, en el caso de la zona oriental de la demarcación hidrográfica del Guadiana, la situación de emergencia de las Unidades Territoriales de Escasez UTE 05: Gasset-Torre de Abraham y UTE 06: Vicario sufrida durante las campañas 2020 y 2021 ha motivado significativas restricciones al riego de una superficie aproximada de 11.330 ha. La situación actual de emergencia en dichas UTE hace previsible que para la campaña de 2022 se produzcan restricciones más severas que en campañas anteriores.

En el caso de la zona occidental de la demarcación hidrográfica del Guadiana, la situación para la campaña 2022 es especialmente desfavorable ya que la situación de alerta de las Unidades Territoriales de Escasez UTE 09: Sistema General y UTE 13: Alange-Barros, no permite realizar una campaña con normalidad debiendo realizar restricciones de riego superiores al 50 % en una superficie aproximada de 171.000 ha.

Debe destacarse el peso y la importancia de la UTE 09: Sistema General y de la UTE 13: Alange-Barros, que soportan el 92 % de la superficie regada con aguas reguladas de la cuenca, y se encuentra en situación de alerta por sexto mes consecutivo la primera de ellas y por vigésimo mes consecutivo la segunda. Por otro lado, la UTE 05: Gasset-Torre de Abraham y la UTE 06: Vicario soportan el 6 % de la superficie regada con aguas reguladas de la cuenca, se encuentran en situación de emergencia por décimo octavo mes consecutivo en la UTE 05: Gasset-Torre de Abraham y por trigésimo tercer mes en la UTE 04 Jabalón. Así mismo, la UTE 04 Jabalón-Azuer se encuentra en situación de emergencia desde hace dieciocho meses y la UTE 19 Tentudía se encuentra en situación de emergencia desde hace seis meses y estuvo previamente otros cuatro meses.

Todo ello ha determinado la declaración de situación excepcional por sequía extraordinaria el pasado 09 de marzo de 2022, según prevé el Plan Especial de Sequía vigente.

El diagnóstico del informe de marzo de 2022 del Plan Especial de Sequía de la Demarcación Hidrográfica del Guadiana es el siguiente: La situación general de la cuenca es de ALERTA, con un indicador general de escasez en la cuenca de 0,296.

De acuerdo con los indicadores del Plan Especial de actuación en situaciones de alerta y eventual sequía en la cuenca hidrográfica del Guadiana, aprobado por la Orden TEC/1399/2018, las diferentes Unidades Territoriales de Escasez (UTE) se encuentran en la siguiente situación:

En situación de NORMALIDAD se encuentra las UTEs: 02 Peñarroya, 10 La Colada, 15 Nogales-Jaime Ozores, 17 Piedra Aguda, 18 Táliga-Alcarrache y 20 Valuengo-Nogales. En situación de PREALERTA se encuentran: 08 Tirteafuera, 11 Alto Zújar, 12 Molinos-Zafra-Llerena, 14 Aljucén-Lácar-Alcazaba, 16 Villar del Rey y 21 Chanza-Andévalo. Se encuentran en situación de ALERTA: 03 Gígüela-Záncar, 07 Guadiana-Los Montes, 09 Sistema General y 13 Alange-Barros. Por último, se encuentran en situación de EMERGENCIA: 01 Mancha Occidental, 04 Jabalón-Azuer, 05 Gasset-Torre de Abraham, 06 Vicario y 19 Tentudía.

La declaración de sequía en las demarcaciones hidrográficas del Guadalquivir y del Guadiana se realiza en cumplimiento de lo dispuesto en el artículo 27 de la Ley 10/2001 de 5 de julio, del Plan Hidrológico Nacional, teniendo en consideración el estado de los sistemas de explotación de la demarcación, según el Sistema Global de Indicadores Hidrológicos del Ministerio para la Transición Ecológica y el Reto Demográfico, que integra los indicadores de estados definidos en la cuenca del Guadalquivir por el Plan Especial de Sequía.

La sequía descrita, entendida como escasez de precipitaciones durante un periodo de tiempo prolongado que compromete la viabilidad de los cultivos, es un fenómeno que viene padeciendo España de forma recurrente. Así, se han producido episodios de sequía en tiempos recientes durante los años 2005, 2011 y 2017, que han precisado la adopción de medidas paliativas complementarias al seguro agrario para compensar las rentas de los agricultores y ganaderos afectados.

Pero las extremadas condiciones climáticas que viene padeciendo este año el sector agrario se han unido al incremento de los costes de producción y a la situación en Ucrania, generando una situación extraordinariamente grave, que amenaza la viabilidad económica de muchas explotaciones y su propia pervivencia como unidades productivas, lo que afecta seriamente a la economía de las comarcas agrarias y al desenvolvimiento de otros sectores de actividad económica relacionados con la agricultura, así como a la producción de alimentos.

En efecto, a esta circunstancia adversa se ha sumado, ahora, el fuerte incremento de precio de los insumos derivado de la crisis de suministros que padece actualmente la economía mundial, circunstancia que condiciona de modo importante la rentabilidad de las explotaciones agrarias, no siendo en absoluto baladí la necesidad de garantizar su viabilidad para garantizar la producción de alimentos.

Desde el año 2021, el fuerte incremento de los precios de algunos insumos, agudizado por la crisis de suministros que padece actualmente la economía mundial, ha condicionado la rentabilidad del sector agrario. La subida de los precios de la energía eléctrica, el gasóleo, los fertilizantes, los plásticos o los piensos están repercutiendo negativamente en la rentabilidad de las explotaciones y empresas del sector, suponiendo un riesgo para su continuidad.

El sector agrario es vulnerable por sus propias características, pues se trata de un sector muy atomizado, estacionario y con una elevada rigidez de la demanda, por la propia naturaleza perecedera de la producción, que de manera paulatina ha tendido hacia un desequilibrio estructural del mercado, alcanzando en la actualidad cotas sin precedentes, con la consiguiente pérdida de tejido productivo y de empleo en el campo.

Este marco estructural se ve agravado y acelerado por la situación coyuntural actual, cuyo carácter repentino y grave obliga a los poderes públicos a adoptar medidas inmediatas para paliarlo, en tanto en cuanto se está hablando de productores de alimentos.

De hecho, en el Consejo de Agricultura y Pesca de la UE, celebrado el 15 de noviembre de 2021 a solicitud de la delegación española, se incluyó en el orden del día un punto sobre el aumento de los costes de los fertilizantes y de las materias primas para la alimentación animal y su impacto en el sector agrícola. El documento presentado contó con el apoyo de un total de 19 Estados miembros (Austria, Bélgica, Bulgaria, Croacia, Eslovaquia, Estonia, Finlandia, Francia, Grecia, Hungría, Irlanda, Italia, Letonia, Malta, República Checa, Rumanía, Polonia y Portugal), incluyendo España.

En la ganadería española esta situación ha conducido a un incremento notable del precio de los piensos; esto se traduce en unos sobrecostes de los sectores ganaderos. Por otro lado, en herbáceos el coste de los principales insumos afectados ha supuesto en estas partidas un importante incremento de coste energético, lo que se suma a que el sector agrario está viendo cómo la evolución de factores geopolíticos de diversa índole elevan la cotización del gas natural, y hasta el 94 por ciento del coste del amoníaco, principal materia prima utilizada en la elaboración de fertilizantes nitrogenados, se debe al coste del gas.

A mayor abundamiento, la actual situación internacional tiene también un importante impacto en las explotaciones españolas. Ucrania es uno de los principales exportadores de trigo, maíz, girasol, harina y aceite de girasol, por lo que la paralización de sus ventas al exterior ha impactado en las cotizaciones internacionales de materias primas destinadas a la alimentación animal. España importa de Ucrania anualmente una media de 2,7 millones de toneladas de maíz, el 22 por ciento de las importaciones españolas y es el segundo proveedor después de Brasil. También importa 233.000 de toneladas de torta de girasol, que suponen el 68 por ciento de las importaciones que España realiza de este producto, así como aproximadamente 500.000 de toneladas de aceite de girasol. De esta forma, la paralización total de estas importaciones, unido al incremento del precio de estas materias primas, puede provocar situaciones de gran tensión en los abastecimientos a corto plazo, al

verse interrumpidos completamente los flujos de suministro, y además introduce un nuevo elemento de inestabilidad y alza de precios que pone en riesgo la viabilidad del sector si no se adoptan medidas inmediatas para aliviar los efectos gravosos de tal coyuntura.

Asimismo, la incidencia de la invasión de Ucrania por Rusia va a tener un impacto directo a corto plazo en el incremento de precios de la alimentación de los animales, en el precio de los abonos y fertilizantes y en el de la energía, vinculados a las subidas de los cereales, del gas, del petróleo y de la electricidad, que contribuirá a un agravamiento de la situación actual por las restricciones o vetos que afectan a las relaciones comerciales con Rusia y por las dificultades de comercio con Ucrania.

La inestabilidad del último mes, unida al incremento sostenido de los costes de producción y a la previsión de malas cosechas por sequía, ya ha provocado que el precio del trigo haya tenido subidas exponenciales tanto en la Bolsa de París como en la Chicago Mercantile Exchange (CME), una de las principales bolsas de negociación de derivados sobre materias primas.

Dado el peso de Ucrania en el comercio internacional, cualquier desestabilización de la producción agrícola ucraniana, o la interrupción de los flujos logísticos, así como el probable aumento del coste de los fletes y los seguros, puede repercutir en los mercados mundiales y, por tanto, en los precios de las materias primas acercándolos a los precios de la campaña 2007/2008, famosa por la importante perturbación acaecida en el mercado de materias primas.

Por otro lado, Rusia es el mayor proveedor de combustible de la UE (el 18 por ciento de las importaciones de la UE proceden de Rusia). Más de un cuarto de nuestras importaciones de petróleo crudo y más de un tercio de las de gas natural son de origen ruso; en cambio, la Unión Europea tiene un equivalente de cuota de mercado energético del 25 por ciento de la cuota de Rusia. Del mismo modo, las exportaciones rusas de fertilizantes a la UE suponen 3.000 millones de euros, es decir, alrededor del 30 por ciento de las importaciones de fertilizantes de la UE.

El conflicto va a repercutir muy notablemente en los mercados del gas y de los fertilizantes, que desde hace varios meses han experimentado un fuerte aumento de los precios y han alcanzado niveles históricamente altos (+ 288 por ciento para el gas natural en términos interanuales, + 142 por ciento para los precios de los fertilizantes en términos interanuales), lo que sugiere un aumento duradero de los costes de los insumos para la agricultura europea.

En este contexto de aumento de los costes de producción, a partir de un nivel ya excepcionalmente alto, requiere prestar especial atención a corto plazo a los sectores ganaderos que se enfrentan a un aumento de los precios de los piensos. Habrá que prestar también especial atención a las condiciones de exportación de los insumos agrícolas destinados a Ucrania, incluidas las semillas, ya que Ucrania depende de las importaciones de insumos. Esta es una condición esencial para que el potencial de producción del país no se vea amenazado por el conflicto actual, para garantizar un suministro adecuado de alimentos para la población ucraniana. La capacidad de siembra en Ucrania para la campaña de producción 2022/2023 también será crucial en este sentido.

De acuerdo con la Comunicación de la Comisión Europea al Parlamento Europeo, al Consejo, al Comité Económico y Social Europeo y al Comité de la Regiones, por la que se aprobó el Plan de contingencia para garantizar el suministro de alimentos y la seguridad alimentaria en tiempos de crisis (COM/2021/689 final) de 12 de noviembre de 2021, garantizar el suministro de alimentos y la seguridad alimentaria es un objetivo establecido en el artículo 39 del Tratado de Funcionamiento de la Unión Europea y su consecución no debe darse por sentada. La crisis de la COVID-19 fue una llamada de atención para quienes consideraban impensable que en los comercios de la UE se llegaran a vivir problemas de suministro de determinados alimentos y la creciente incertidumbre y la volatilidad de los precios y del suministro podrían afectar a la capacidad de producción española.

Estos hechos, que afectan muy negativamente a la rentabilidad de las explotaciones agrarias, obligan a actuar de forma inmediata adoptando una serie de medidas de apoyo para aliviar tan perniciosos efectos sobre la producción de alimentos del sector agrario.

De lo que se trata, pues, es de garantizar la viabilidad de las explotaciones agrarias y con ello hacer frente a posibles problemas de abastecimiento por abandono de la actividad

agraria que podrían tener lugar si el conflicto se prolonga, por lo que resulta inaplazable la adopción de un plan de contingencia, con el fin de ofrecer al sector productor los apoyos necesarios para hacer frente a la actual coyuntura.

En el mismo sentido, la viabilidad de las explotaciones agrarias se ve comprometida como consecuencia del alto coste energético que soportan aquellas que dependen de recursos hídricos no convencionales, entre los que ocupan un lugar muy destacado las aguas desaladas. Lo mismo sucede respecto de las que dependen de infraestructuras de transporte de aguas con instalaciones que bombean el agua a cotas elevadas. En este momento crítico para las explotaciones de carácter agrícola, deben minimizarse también los impactos derivados de los costes energéticos actuales y de la escasez de recursos hídricos consecuencia de situaciones de sequía. Es necesario que no se pierda una parte importante de la producción del regadío del sureste español, por lo que se contempla una medida que permite reducir la carga económica que los usuarios de riego soportan al venir obligados a participar de los costes del agua desalada que producen las instalaciones de desalación de aguas marinas (IDAM) o de los costes de las infraestructuras de transporte con instalaciones de bombeo que elevan las aguas desde cotas próximas al nivel del mar, hasta los lugares de destino en cotas del terreno mucho más elevadas. Se pretende con esta medida establecer un coste sostenible y asumible por los usuarios del regadío.

Cabe recordar que el artículo 130.1 de la Constitución recoge que «los poderes públicos atenderán a la modernización y desarrollo de todos los sectores económicos y, en particular, de la agricultura, de la ganadería, de la pesca y de la artesanía, a fin de equiparar el nivel de vida de todos los españoles». El sector agrario, por su propia dispersión, sistema organizativo y de formación de precios, tiene unas especiales características que deben ser tenidas en cuenta como sector esencial, proveedor de alimentos y con fuerte impacto en la vertebración territorial española y la fijación de población, amén de peculiaridades derivadas de la inelasticidad que presenta tanto desde el punto de vista de la oferta como de la demanda.

En efecto, el artículo 130 es una manifestación más del Estado Social y Democrático de Derecho (artículo 1.1) y es reflejo de una de las funciones básicas de éste, la función promocional (artículo 9.2) para equiparar el nivel de vida de todos los españoles, sin olvidar el principio de solidaridad que proclama el artículo 2, conforme al cual el Estado velará por el establecimiento de un equilibrio económico adecuado y justo entre las diversas partes del territorio español.

II. Contenido

En atención a las circunstancias concurrentes, el presente real decreto-ley recoge, pues, un conjunto articulado de medidas en diversos aspectos.

En primer lugar, la norma incluye disposiciones en apoyo del sector primario, gravemente afectado por la sequía y las tensiones de los mercados internacionales.

Si bien es cierto que el Plan de seguros agrarios, subvencionado por el Ministerio de Agricultura, Pesca y Alimentación, representa la herramienta de referencia obligada en la lucha contra las adversidades climáticas, contempla sólo la sequía meteorológica y no la hidrológica, por lo que la inusitada situación actual aconseja la adopción de medidas, a título excepcional, que complementen la acción de los seguros agrarios en orden a minorar las consecuencias en la economía de las explotaciones agrarias afectadas.

En ese mismo sentido, esta norma prevé la mejora en la dotación del Plan de Seguros Agrarios Combinados como primer mecanismo de respuesta ante la grave situación.

Pero además, y como novedad con respecto de normas precedentes, se dispone la creación de una línea de financiación que prevé la concesión de créditos bonificados, no reembolsables, y ciertas actuaciones en relación con la Política Agrícola Común (PAC).

En segundo lugar, se incorporan medidas en materia de Seguridad Social.

Así, las empresas incluidas en el Sistema Especial para Trabajadores por Cuenta Ajena Agrarios establecido en el Régimen General de la Seguridad Social y los trabajadores incluidos en el Sistema Especial para Trabajadores por Cuenta Propia Agrarios establecido en el Régimen Especial de la Seguridad Social de los Trabajadores por Cuenta Propia o Autónomos, siempre que se encuentren al corriente en sus obligaciones con la Seguridad Social y no tuvieran otro aplazamiento en vigor, podrán solicitar, directamente o a través de

sus autorizados para actuar a través del Sistema de remisión electrónica de datos en el ámbito de la Seguridad Social (Sistema RED), un aplazamiento en el pago de las cuotas de la Seguridad Social y por conceptos de recaudación conjunta cuyo devengo tenga lugar entre los meses de marzo a mayo de 2022, para las empresas incluidas en el Sistema Especial para Trabajadores por Cuenta Ajena Agrarios y entre los meses de abril a junio de 2022, para los trabajadores incluidos en el Sistema Especial para Trabajadores por Cuenta Propia Agrarios.

De igual forma, se reduce el número de jornadas de 35 a 20 para que las personas trabajadoras agrarios eventuales, en las Comunidades Autónomas de Andalucía y Extremadura, puedan acogerse al subsidio de desempleo y la renta agraria, dada la afección de esta situación a sus posibilidades de empleo.

Asimismo, debe tenerse en cuenta que la inminente entrada en vigor de la nueva regulación de los contratos de trabajo de duración determinada, en la que se pone coto a la utilización abusiva de esta figura, se fomenta la estabilidad en el empleo y que ofrece a la persona trabajadora una mayor garantía de sus derechos, puede tener impacto en los trabajadores que prestan servicio con carácter eventual en el Sistema Especial Agrario en Andalucía y Extremadura.

En la medida en que estos trabajadores, que habitualmente prestan servicios con contratos de duración determinada sean contratados con la modalidad de trabajadores fijos discontinuos, podrían ver dificultado su acceso al subsidio para trabajadores eventuales agrarios residentes en Andalucía y Extremadura, regulado en el Real Decreto 5/1997, de 10 de enero, por el que se regula el subsidio por desempleo en favor de los trabajadores eventuales incluidos en el Régimen Especial Agrario de la Seguridad Social y a la renta agraria regulada en el Real Decreto 426/2003, de 11 de abril, por el que se regula la renta agraria para los trabajadores eventuales incluidos en el Régimen Especial Agrario de la Seguridad Social residentes en las Comunidades Autónomas de Andalucía y Extremadura, así como, en el caso de la renta agraria, ver afectada la duración y cuantía de su derecho.

Por ese motivo, se hace necesario modificar el artículo 2 del Real Decreto 864/2006, de 14 de julio, para la mejora del sistema de protección por desempleo de los trabajadores agrarios, a fin de proceder a una equiparación plena entre la contratación como fijo discontinuo y la contratación eventual, a los efectos de acceso y determinación del derecho al subsidio para trabajadores eventuales agrarios y a la renta agraria. En el mismo sentido se elimina el último inciso de la letra b) de dicho artículo, a fin de equiparar el tratamiento a efectos de rentas de los ingresos derivados del trabajo eventual y del trabajo fijo discontinuo.

La disposición transitoria primera, por lo demás, tiene como objetivo establecer un régimen transitorio que permita garantizar la continuidad, el cumplimiento y la íntegra ejecución de los itinerarios de inclusión social a través de proyectos piloto financiados por el Ministerio de Inclusión, Seguridad Social y Migraciones con el Plan de Recuperación, Transformación y Resiliencia, ya aprobados o en fase de ejecución, dirigidos contribuir a la promoción de la igualdad, la inclusión social y la lucha contra la pobreza en sus distintas formas de colectivos vulnerables, que de otra manera se verían comprometidos.

En otro orden de cosas, se introducen en el presente real decreto-ley sendas disposiciones adicionales, una de acceso a los datos de los expedientes de regulación temporal de empleo por la Tesorería General de la Seguridad Social, el Servicio Público de Empleo Estatal y la Inspección de Trabajo y Seguridad Social y otra sobre la constitución del Fondo RED; así como tres disposiciones transitorias relativas al procedimiento aplicable al Mecanismo RED de Flexibilidad y Estabilización del Empleo, la protección social de las personas trabajadoras y la cobertura transitoria de las necesidades de financiación del Mecanismo RED.

En tercer lugar, la presente norma recoge medidas de naturaleza tributaria, respecto del Impuesto sobre la Renta de las Personas Físicas y el Impuesto sobre Bienes Inmuebles, que aligeran la carga fiscal de las explotaciones afectadas por las circunstancias antes descritas.

Especialmente, cabe destacar la reducción del 20 por ciento en 2021 del rendimiento neto calculado por el método de estimación objetiva en el Impuesto sobre la Renta de las Personas Físicas para las actividades agrarias, que sólo tuvo el precedente con la crisis sanitaria del COVID-19 en 2020.

Además, y para poder disponer de recursos de agua desalada en este momento crítico y no perder una parte importante de la producción del regadío del sureste español, se establecen unas tarifas asumibles por los usuarios del regadío para el agua desalada en las IDAM y en las conducciones que deben salvar mediante elevaciones una gran diferencia de cota entre origen del recurso y demanda de destino.

En cuarto lugar, el capítulo V sobre medidas urgentes para paliar los efectos producidos por la sequía en la cuenca hidrográfica del Guadalquivir se justifica en la situación hidrológica actual en la demarcación del Guadalquivir que obliga, por un lado, a adoptar medidas temporales que permitan un incremento de los recursos hasta que los niveles de las reservas mejoren y, por otro, a adoptar las medidas administrativas necesarias que permitan corregir en lo posible esa situación mediante la limitación y restricción de los aprovechamientos de forma equitativa y solidaria entre todos los sectores afectados. Asimismo, será necesario buscar un equilibrio entre los aprovechamientos y la protección de las masas de agua y los ecosistemas dependientes y aplicar para ello las medidas correctoras que sean necesarias.

Para paliar los efectos producidos por la escasez de recursos hídricos, se otorga a los órganos rectores de la Confederación Hidrográfica del Guadalquivir un elenco de facultades extraordinarias.

Así, se autoriza a la Comisión Permanente de Sequía para proponer la modificación temporal de las condiciones de utilización del dominio público hidráulico, cualquiera que sea el título legal que haya dado lugar a esa utilización, pudiendo entre otras cosas: establecer las reducciones de suministro de agua necesarias para la justa y racional distribución de los recursos disponibles, limitando los derechos concesionales a esas dotaciones; modificar los criterios de prioridad para la asignación de recursos a los distintos usos del agua; cambiar temporalmente las asignaciones y reservas previstas en el Plan Hidrológico de la Demarcación; suspender cautelarmente el otorgamiento de títulos que impliquen un incremento del consumo; imponer la sustitución de la totalidad o parte de los caudales concesionales por otros de distinto origen y calidad adecuada para el uso a que estén destinados; modificar las condiciones fijadas en las autorizaciones de vertidos; adaptar el régimen de explotación de los aprovechamientos hidroeléctricos para que puedan ser compatibles con otros usos; así como constituir, en su caso, juntas centrales de usuarios para ordenar y vigilar la gestión de los recursos.

Asimismo, se habilita a la Presidencia de la Confederación Hidrográfica del Guadalquivir para adoptar las medidas necesarias para el cumplimiento de las propuestas que realice la Comisión Permanente de Sequía, imponer la ejecución de aquellas actuaciones que sean necesarias para una mejor gestión de los recursos hídricos o acordar subsidiariamente su realización, así como para ejecutar obras de investigación hidrológica, de captación, transporte, adecuación de infraestructuras y de control de la evolución de las masas de agua subterránea.

Los procedimientos vinculados a la ejecución del real decreto-ley se declaran de urgencia, al amparo de lo establecido en el artículo 33 de la Ley 39/2015, de 1 octubre, del procedimiento administrativo común de las administraciones públicas, y al mismo tiempo, se simplifican los trámites para la modificación de las condiciones de utilización del dominio público hidráulico, elemento central para garantizar la eficacia de esta regulación excepcional, asegurando en todo caso la necesaria participación y audiencia de los interesados.

Se refuerza el régimen sancionador en lo que atañe a las infracciones cometidas en relación con las medidas excepcionales incluidas en el real decreto-ley, para dotar a los órganos competentes de facultades acordes con la gravedad de la situación, en beneficio del interés público. Entre ellas, la posibilidad de adoptar las medidas provisionales previstas en el artículo 56.2 de la Ley 39/2015, de 1 octubre, del Procedimiento Administrativo Común de las Administraciones Públicas, previas al inicio del expediente sancionador.

Por otra parte, y teniendo en consideración las bajas reservas hídricas existentes en la mayoría de los sistemas de explotación del ámbito territorial de la Confederación Hidrográfica del Guadalquivir, para que todas estas medidas puedan ser realmente eficaces, el período de aplicación de este real decreto-ley se extenderá desde su entrada en vigor hasta el 31 de diciembre de 2022, sin perjuicio de la suspensión de las medidas que

supongan una restricción de los derechos de los usuarios cuando concurren nuevas circunstancias de las que se deduzca la superación de la situación excepcional de sequía extraordinaria.

III. Justificación de la extraordinaria y urgente necesidad

En relación con el empleo del real decreto-ley como instrumento para la introducción de estas modificaciones en el ordenamiento, se deben tener en cuenta dos aspectos referidos a las materias vedadas a este instrumento normativo y a la concurrencia de los presupuestos habilitantes que justifican la utilización de esta clase de norma. En relación con los primeros, como señala el artículo 86.1 de nuestra Constitución, los reales decretos-leyes «no podrán afectar al ordenamiento de las instituciones básicas del Estado, a los derechos, deberes y libertades de los ciudadanos regulados en el Título I, al régimen de las Comunidades Autónomas ni al Derecho electoral general».

En el caso del presente real decreto-ley no se realiza afectación alguna a cualquiera de estas materias.

En efecto, las regulaciones que se incorporan a la norma no suponen una afección del núcleo esencial de ninguno de los anteriores elementos, puesto que no se regula ninguna institución básica del Estado, no se afecta a derechos y deberes de la ciudadanía, que no se verán ni incrementados ni disminuidos, no se incorporan afecciones al régimen de las comunidades autónomas puesto que no es objeto de ninguna de estas medidas, y tampoco tiene relación alguna con el régimen electoral, de modo que nada hay en su contenido que obste a su aprobación en este punto.

Por lo que respecta a la concurrencia de los presupuestos habilitantes de extraordinaria y urgente necesidad, debe tenerse en cuenta la doctrina de nuestro Tribunal Constitucional, resumida en el Fundamento Jurídico IV de la Sentencia 61/2018, de 7 de junio de 2018. Conforme a la misma, se requieren, por un lado, «la presentación explícita y razonada de los motivos que han sido tenidos en cuenta por el Gobierno en su aprobación», es decir, lo que ha venido en denominarse, la situación de urgencia; y, por otro, «la existencia de una necesaria conexión entre la situación de urgencia definida y la medida concreta adoptada para subvenir a ella». Como señala el Tribunal Constitucional, generalmente «se ha venido admitiendo el uso del decreto-ley en situaciones que se han calificado como «coyunturas económicas problemáticas», para cuyo tratamiento representa un instrumento constitucionalmente lícito, en tanto que pertinente y adecuado para la consecución del fin que justifica la legislación de urgencia, que no es otro que subvenir a «situaciones concretas de los objetivos gubernamentales que por razones difíciles de prever requieran una acción normativa inmediata en un plazo más breve que el requerido por la vía normal o por el procedimiento de urgencia para la tramitación parlamentaria de las leyes» (SSTC 31/2011, de 17 de marzo, FJ 4; 137/2011, de 14 de septiembre, FJ 6, y 100/2012, de 8 de mayo, FJ 8). Finalmente, también se debe advertir que el hecho de que se considere una reforma estructural no impide, por sí sola, la utilización de la figura del decreto-ley, pues el posible carácter estructural del problema que se pretende atajar no excluye que dicho problema pueda convertirse en un momento dado en un supuesto de extraordinaria y urgente necesidad, que justifique la aprobación de un decreto-ley, lo que deberá ser determinado atendiendo a las circunstancias concurrentes en cada caso (STC 137/2011, FJ 6; reiterado en SSTC 183/2014, FJ 5; 47/2015, FJ 5, y 139/2016, FJ 3)».

El real decreto-ley constituye un instrumento constitucionalmente lícito, siempre que, tal como reiteradamente ha exigido nuestro Tribunal Constitucional (Sentencias 6/1983, de 4 de febrero, F. 5; 11/2002, de 17 de enero, F. 4, 137/2003, de 3 de julio, F. 3, y 189/2005, de 7 julio, F. 3; 68/2007, F. 10, y 137/2011, F. 7) y concurre en el presente caso, el fin que justifica la legislación de urgencia sea subvenir a una situación concreta, dentro de los objetivos gubernamentales, que por razones difíciles de prever requiere una acción normativa inmediata en un plazo más breve que el requerido por la vía normal o por el procedimiento de urgencia para la tramitación parlamentaria de las leyes, máxime cuando la determinación de dicho procedimiento no depende del Gobierno. Como se expone pormenorizadamente a continuación, ninguna de las medidas recogidas en la norma se puede considerar previsible con antelación pues ni la afección climática que se describe, ni las perturbaciones comerciales que se han expuesto ni las alteraciones en las condiciones productivas se

podían conocer con antelación si bien los Poderes públicos no pueden permanecer ajenos a su existencia. El único modo posible de hacerles frente ha de ser el del real decreto-ley, pues, ya que en cualquier otro mecanismo los plazos impedirían la correcta atención de las necesidades detectadas.

En consecuencia, se puede asegurar que existe una conexión directa entre la urgencia definida y la medida concreta adoptada para subvenir a ella: ni las medidas en materia de producción acordadas podrían esperar a una tramitación parlamentaria puesto que los efectos sobre los operadores serían demasiado gravosos por el retraso ni las medidas en materia de apoyo a la cadena alimentaria o a los trabajadores pueden acompañarse al eventual debate y decisión en sede parlamentaria, porque requieren de la decidida e inmediata intervención pública. La inmediatez de la entrada en vigor de este real decreto-ley resulta también oportuna, puesto que otra alternativa requeriría de un plazo muy superior en el tiempo. Esta acción normativa urgente asegura la puntual modificación legal descrita en un plazo más breve que el requerido para la tramitación parlamentaria de las leyes, bien sea por el procedimiento ordinario o por el de urgencia (SSTC 68/2007, FJ 10, y 137/2011, FJ 7).

El paquete normativo que se acomete ahora constituye un conjunto sistemático de medidas coordinadas que hace frente a las situaciones descritas desde diferentes perspectivas, compartiendo un objetivo común. Se hace necesario, pues, intervenir en la actual coyuntura de modo inmediato y desde distintos ámbitos materiales, por lo que se adopta este bloque de decisiones que mejoran la situación de partida desde la perspectiva de las necesidades acuciantes detectadas en el sector productivo, en el tratamiento fiscal de determinadas actividades o las condiciones de actividad en el sector.

Las medidas no pueden demorarse puesto que los perjuicios a que se podría someter el correcto funcionamiento del mercado y el conjunto de la economía serían incalculables. Del mismo modo, la seguridad jurídica exige una pronta solución a estas circunstancias, dado que han de adicionarse medidas al ordenamiento sin demora, tanto por motivos coyunturales como estructurales.

Además, la extraordinaria y urgente necesidad de estas medidas procede de la concurrencia de una pléyade de causas de fuerza mayor, derivadas de circunstancias ambientales crecientemente extremas, crisis agudizadas en el comercio internacional y alteración secuencial de los elementos constitutivos de la actividad. Además de estos factores tanto estructurales como coyunturales que confluyen en este subsector de actividad y que ya se han expuesto, concurre como elemento esencial de agravamiento de esta situación la concatenación de fenómenos climatológicos especialmente virulentos que han tenido los ampliamente conocidos efectos adversos sobre la actividad del sector agrario. La sucesión de acaecimientos como las encadenadas depresiones aisladas en niveles altos (DANA) o las alteraciones en los patrones de temperaturas y precipitaciones habituales han generado evidentes perjuicios en las explotaciones agrarias que la actual situación de sequía ha terminado por agravar hasta el punto de hacer insostenible su mantenimiento.

Dichas circunstancias obligan también a adoptar medidas excepcionales y urgentes en materia de empleo para evitar situaciones de desprotección de quienes sean trabajadores como consecuencia de la disminución de la necesidad de mano de obra en las zonas afectadas. Se trata de una medida que sigue múltiples precedentes, como los Reales Decretos-leyes 10/2005, de 20 de junio; 2/2010, de 19 de marzo; 1/2013, de 25 de enero; 1/2015, de 27 de febrero; 28/2018, de 28 de diciembre; y 5/2020, de 25 de febrero, que reconocían la reducción del número mínimo de jornadas realizadas para acceder a las prestaciones señaladas, que se complementa con otras igualmente perentorias en materia laboral. Por lo tanto, esta medida se ha venido realizando de manera frecuente en el tiempo sin que haya habido cuestionamiento constitucional alguno sobre la posibilidad de regularlo por medio de este instrumento.

Estos perjuicios, que por sí mismos suponen un elemento adicional que considerar para la necesidad de atender de urgencia estas medidas, tienen un efecto específico en el ámbito de esta concreta medida, pues la renta y el subsidio agrarios sólo se verifican en las dos comunidades autónomas referidas. Los perjuicios en la actividad tendrán como consecuencia inmediata el descenso drástico de la contratación de personal eventual en tales explotaciones, de modo que el número de jornadas cotizadas, exigido como requisito para el acceso a tales mecanismos protectores, ha decaído también, lo que conlleva la

imposibilidad de buena parte de los perceptores de cumplir con un requisito habilitante esencial. Esta circunstancia, sumada al evidente impacto que los aranceles internacionales y los problemas ambientales que han afectado a la cosecha de las actividades oleícolas – predominantes precisamente en el territorio de ambas regiones–, justifica sobradamente la necesidad imperiosa e inaplazable de reducir el número de jornadas exigidas para acceder a ambas figuras, en línea con lo que en ocasiones similares se ha venido acordando en el pasado a través también de la figura del real decreto-ley

Debe destacarse que, en particular, las cuestiones tributarias que se contienen en este real decreto-ley preservan adecuadamente las garantías constitucionales en la relación entre el principio de legalidad tributaria y el límite a la facultad de dictar decretos-leyes susceptibles de afectar al deber de contribución al sostenimiento de los gastos públicos, ya que no incide en los elementos esenciales del tributo ni en la posición del obligado a contribuir según su capacidad económica en el conjunto del sistema tributario. En este sentido, el Tribunal Constitucional (SSTC 35/2017, de 1 de marzo (F.J. 5.º) 100/2012, de 8 de mayo (F.J. 9) 111/1983) sostiene que el sometimiento de la materia tributaria al principio de reserva de ley (artículos 31.3 y 133.1 y 3 CE) tiene carácter relativo y no absoluto, por lo que el ámbito de regulación del decreto-ley puede penetrar en la materia tributaria siempre que se den los requisitos constitucionales del presupuesto habilitante y no afecte a las materias excluidas, que implica en definitiva la imposibilidad mediante dicho instrumento de alteración del régimen general o de los elementos esenciales de los tributos, si inciden sensiblemente en la determinación de la carga tributaria o son susceptibles de afectar así al deber general de contribuir al sostenimiento de los gastos públicos de acuerdo con su riqueza mediante un sistema tributario justo.

Las medidas señaladas contienen modificaciones concretas y puntuales que no suponen afectación al deber de contribución al sostenimiento de los gastos públicos previsto el artículo 31.1 de la Constitución. Así, como indica la STC 73/2017, de 8 de junio, (FJ 2), «A lo que este Tribunal debe atender al interpretar el límite material del artículo 86.1 CE, es «al examen de si ha existido "afectación" por el decreto-ley de un derecho, deber o libertad regulado en el Título I de la Constitución»; lo que exigirá «tener en cuenta la configuración constitucional del derecho o deber afectado en cada caso y la naturaleza y alcance de la concreta regulación de que se trate» (SSTC 182/1997, FJ 8; 329/2005, FJ 8; 100/2012, FJ 9, y 35/2017, FJ 5, entre otras). En este sentido, dentro del título I de la Constitución se inserta el artículo 31.1, del que se deriva el deber de «todos» de contribuir al sostenimiento de los gastos públicos; lo que supone que uno de los deberes cuya afectación está vedada al decreto-ley es el deber de contribuir al sostenimiento de los gastos públicos. El decreto-ley «no podrá alterar ni el régimen general ni aquellos elementos esenciales de los tributos que inciden en la determinación de la carga tributaria, afectando así al deber general de los ciudadanos de contribuir al sostenimiento de los gastos públicos de acuerdo con su riqueza mediante un sistema tributario justo»; vulnera el artículo 86.1 CE, en consecuencia, «cualquier intervención o innovación normativa que, por su entidad cualitativa o cuantitativa, altere sensiblemente la posición del obligado a contribuir según su capacidad económica en el conjunto del sistema tributario» (SSTC 182/1997, FJ 7; 100/2012, FJ 9; 139/2016, FJ 6, y 35/2017, FJ 5, por todas). De conformidad con lo indicado, es preciso tener en cuenta, en cada caso, «en qué tributo concreto incide el decreto-ley –constatando su naturaleza, estructura y la función que cumple dentro del conjunto del sistema tributario, así como el grado o medida en que interviene el principio de capacidad económica–, qué elementos del mismo –esenciales o no– resultan alterados por este excepcional modo de producción normativa y, en fin, cuál es la naturaleza y alcance de la concreta regulación de que se trate» (SSTC 182/1997, FJ 7; 189/2005, FJ 7, y 83/2014, FJ 5). No se modifica con las medidas adoptadas ni la obligación general de contribución, que persiste, ni los elementos esenciales del tributo, pues son medidas que afectan a aspectos concretos del detalle tributario, por lo que, dada su limitada innovación cuantitativa, no se altera la posición del obligado tributario de modo sensible, sino en aspectos específicos, lo que permite asegurar la salvaguarda de los límites de esta figura constitucional, no afectando por ello al núcleo esencial del concepto vedado al real decreto-ley.

En cuanto a las medidas de itinerarios de inclusión, cabe indicar que mediante el Real Decreto 938/2021, de 26 de octubre, se regula la concesión directa de subvenciones del

Ministerio de Inclusión, Seguridad Social y Migraciones en el ámbito de la inclusión social, por un importe de 109.787.404 euros, en el marco del Plan de Recuperación, Transformación y Resiliencia. El citado real decreto tiene por objeto regular la concesión directa de subvenciones a las entidades detalladas en el artículo 4 del mismo para la realización de proyectos piloto innovadores para el desarrollo de itinerarios de inclusión social y su evaluación, con la finalidad de contribuir a la promoción de la igualdad, la inclusión social y la lucha contra la pobreza en sus distintas formas. Para el desarrollo de los itinerarios de inclusión social a través de proyectos piloto se ha establecido un plazo de ejecución hasta el 30 de junio de 2023. Además, para su ejecución, se han previsto según las bases reguladoras de la subvención aprobada antes del 31 de diciembre de 2021, contratos de duración determinada estrictamente vinculados al cumplimiento del Plan de Recuperación, Transformación y Resiliencia. Por ello, la situación de extraordinaria y urgente necesidad que dimana del contexto y naturaleza de las medidas dirigidas al cumplimiento de los hitos establecidos para el Componente 23, Inversión 7 del Plan de Recuperación, Transformación y Resiliencia, en el plazo acordado, motiva incluir un régimen transitorio que garantice la continuidad, el cumplimiento y la íntegra ejecución de los proyectos piloto de inclusión social en fase de ejecución, dirigidos a contribuir a la promoción de la igualdad, la inclusión social y la lucha contra la pobreza en sus distintas formas, de los colectivos más vulnerables, que de otra manera se verían comprometidos. Concurren, pues, los presupuestos necesarios para acordar esta medida por medio de real decreto-ley, en tanto en cuanto se hace necesaria la regulación específica que solvete la situación de dichos contratos temporales vinculados a la ejecución de los proyectos hasta su fin, el 30 de junio de 2023.

En otro orden de cosas, la pérdida de vigencia, el 31 de marzo de 2022, de las medidas de transición a los nuevos expedientes de regulación temporal de empleo del artículo 47 bis del Estatuto de los Trabajadores, previstas en la disposición adicional primera del Real Decreto-ley 2/2022, de 22 de febrero, por el que se adoptan medidas urgentes para la protección de los trabajadores autónomos, para la transición hacia los mecanismos estructurales de defensa del empleo, y para la recuperación económica y social de la isla de La Palma, y se prorrogan determinadas medidas para hacer frente a situaciones de vulnerabilidad social y económica, determina sin solución de continuidad la necesidad de que empresas pertenecientes a sectores que han sufrido cambios estructurales y permanentes puedan adoptar, ya desde tal fecha, medidas de transición y recualificación profesional. Y lo anterior con el objetivo de que puedan superar situaciones de dificultad estructural derivadas de cambios que se califican expresamente de permanentes, mediante las citadas medidas de flexibilidad en lugar de otras de carácter definitivo o traumático, como serían los despidos colectivos.

Es necesario, asimismo, que tales empresas afectadas por la situación sectorial descrita puedan acceder a los beneficios en materia de Seguridad Social, previstos en la disposición adicional cuadragésima cuarta del texto refundido de la Ley General de la Seguridad Social, y que se apliquen las medidas de protección social de las personas trabajadoras, establecidas en la disposición adicional cuadragésima primera del mismo texto legal, para los expedientes de regulación temporal de empleo a los que resulte de aplicación el Mecanismo RED de Flexibilidad y Estabilización del Empleo.

Es este el caso de las empresas pertenecientes al sector de las agencias de viaje que no han mostrado el mismo ritmo de desaceleración que otros sectores, conforme remitía la pandemia, y en donde de promedio todavía el 30 % del total de afiliados en esta rama se encuentran en un esquema de protección al empleo, frente al 2 % del resto de sectores.

Este comportamiento, parece que no tiene tanto que ver con la evolución de la pandemia aunque haya sido acelerada por esta, sino con un cambio estructural que se está produciendo en el sector, lo que obliga a una respuesta temprana que permita proteger el empleo durante esta fase de transición y la recualificación profesional de las personas trabajadoras gracias a las previsiones expresamente recogidas en sendas disposiciones transitorias como fórmula necesaria, adecuada y proporcionada para dar solución a una situación concreta, que de otra manera quedaría desprotegida.

Para hacer efectivo lo anterior se introducen en el presente real decreto-ley sendas disposiciones adicionales, una de acceso a los datos de los expedientes de regulación

temporal de empleo por la Tesorería General de la Seguridad Social, el Servicio Público de Empleo Estatal y la Inspección de Trabajo y Seguridad Social y otra sobre la constitución del Fondo RED; así como tres disposiciones transitorias relativas al procedimiento aplicable al Mecanismo RED de Flexibilidad y Estabilización del Empleo, la protección social de las personas trabajadoras y la cobertura transitoria de las necesidades de financiación del Mecanismo RED.

Por su parte, la necesidad de fijación de un precio de los recursos hídricos procedentes de las instalaciones de desalación de agua del mar y de las infraestructuras de transporte que bombean el agua a cotas muy elevadas, como la conducción Júcar-Vinalopó es de extraordinaria y urgente necesidad ya que la viabilidad de las explotaciones agrarias que utilizan esos recursos se ve fuertemente comprometida como consecuencia de su alto coste energético actual.

La situación es extraordinaria ya que el coste medio del agua desalada en las instalaciones de desalación de aguas marinas (IDAM) ha pasado de una cifra media del orden de 0,45 euros/m³ antes de la crisis energética a una cifra que se sitúa en media en 1,2 euro/m³ en la actualidad, lo que supone un precio medio del agua desalada que no se puede asumir por los usuarios de riego. Igual sucede con el coste de las aguas procedentes de la conducción Júcar-Vinalopó, que pasan de unos 0,30 euros/m³ antes de la crisis energética a 0,85 euros/m³ en la actualidad. Es una situación extraordinaria que nunca antes se había producido y que en caso de no adoptar las medidas previstas tendrá como consecuencia inmediata, agravada por la situación de sequía, una pérdida de una parte importante de la producción del regadío del sureste español y un impacto importante sobre el empleo en la zona.

Asimismo, es urgente establecer en breve plazo un precio asumible por los usuarios del regadío de las aguas desaladas y de las procedentes de la conducción Júcar-Vinalopó, ya que en este momento del año están iniciándose las campañas de riego y un retraso en la adopción de estas medidas las haría inviables.

Respecto de la situación de escasez de recursos que existe en las cuencas hidrográficas del Guadalquivir y del Guadiana, es preciso adoptar con urgencia medidas, de diversa naturaleza, en la doble dirección que se ha señalado: por una parte, preservar el importante valor socioeconómico y ambiental que representa el regadío en estas cuencas hidrográficas, dado que actualmente las reservas de recursos hídricos se encuentran muy reducidas respecto de su capacidad total. Este déficit de reservas pone de manifiesto que la situación es extremadamente delicada. Por otra, es también necesario buscar un equilibrio entre los aprovechamientos y la protección de las masas de agua y los ecosistemas dependientes y aplicar para ello las medidas correctoras que sean necesarias, pues se han registrado problemas de calidad del agua debido a la escasez de las reservas al tiempo que debe solucionarse la falta de fuentes alternativas de suministro.

La situación de extraordinaria y urgente necesidad está claramente definida por la sequía en la que se encuentra la cuencas hidrográficas del Guadalquivir y del Guadiana, motivada por la sucesión de años con déficit acusados de aportaciones, que a pesar de las restricciones a la demanda impuestas, no han sido suficientes para que las reservas disponibles en la actualidad sean suficientes para afrontar un futuro incierto, con las repercusiones socioeconómicas y ambientales, entre otras, que ello comporta.

Por lo demás, la norma opera dos modificaciones puntuales en dos normas reglamentarias, en las que concurre la imperiosa necesidad de modificación, como corolario de las situaciones descritas y de las disposiciones que contiene el propio real decreto-ley, que las hacen, por consiguiente, indisociables de las anteriores, todo ello sin perjuicio de la salvaguarda de su rango meramente reglamentario. Así, por un lado, se modifica el artículo 2 del Real Decreto 864/2006, de 14 de julio, para la mejora del sistema de protección por desempleo de los trabajadores agrarios, como se ha indicado, con el fin de que los trabajadores con contrato de fijo discontinuo incluidos en el Régimen Especial Agrario de la Seguridad Social que desarrollen esta actividad en las Comunidades Autónomas de Andalucía y Extremadura, cuando dejen de prestar servicios por haber finalizado o haberse interrumpido la actividad intermitente o de temporada de la empresa o cuando se suspenda la actividad por causas económicas, tecnológicas o de fuerza mayor, o cuando tras esas situaciones cesen involuntariamente en un trabajo eventual agrario, a efectos de la

protección por desempleo tendrán la consideración tanto de trabajadores fijos discontinuos como de trabajadores eventuales del Régimen Especial Agrario de la Seguridad Social, modificación estrechamente ligada a las circunstancias que se han descrito más arriba y que integra el conjunto de medidas acordado en esta norma y, al propio tiempo, asociada a la inminente entrada en vigor del nuevo régimen laboral en este punto. Por otro lado, se modifican aspectos puntuales del Real Decreto 388/2021, de 1 de junio, por el que se establecen las bases reguladoras de las subvenciones destinadas a la obtención de avales de la Sociedad Anónima Estatal de Caución Agraria S.M.E. (SAECA) por titulares de explotaciones agrarias, de operadores económicos del sector pesquero o de industrias agroalimentarias que garanticen préstamos para su financiación, con el fin de armonizar su contenido con la remisión que en este real decreto-ley se contiene al mismo en su artículo 6, dada la intensa interconexión entre la nueva línea de financiación, cuya puesta en marcha deriva precisamente de estas circunstancias excepcionales, y la regulación reglamentaria que se prevé para los avales que en él se contienen, que funcionan como un todo indivisible en la precitada línea de apoyo al sector primario.

La situación descrita evidencia la urgencia existente en la aprobación de las medidas, de modo que resulta patente que estas no pueden ser adoptadas mediante los instrumentos normativos ordinarios, pues el decreto-ley es un instrumento jurídico excepcional, cuyo empleo solo se justifica cuando el recurso a aquellos instrumentos no permitiría acometer con la urgencia necesaria la situación extraordinaria definida.

Por todo lo expresado anteriormente, concurren de esta forma las circunstancias de extraordinaria y urgente necesidad, que constituyen el presupuesto habilitante exigido al Gobierno por el artículo 86.1 de la Constitución Española para dictar decretos-leyes, de acuerdo con la jurisprudencia del Tribunal Constitucional: una situación de necesidad fundamentada en datos concretos; la urgencia de las medidas que deben aplicarse respecto a esta situación de necesidad, que no puede atenderse acudiendo al procedimiento legislativo de urgencia; y la existencia de una conexión entre la situación de urgencia definida y las medidas concretas adoptadas para afrontarla.

IV. Principios de buena regulación

Por todo lo anterior, el presente real decreto-ley se configura de acuerdo con los principios de necesidad, eficacia, proporcionalidad y seguridad jurídica recogidos en el artículo 129 de la Ley 39/2015, de 1 de octubre, del Procedimiento Administrativo Común de las Administraciones Públicas. En este sentido, esta modificación es necesaria y eficaz por cuanto es preciso introducir en este momento los cambios más acuciantes para subvenir a estas necesidades. En cuanto al principio de transparencia, se preserva dada la claridad con la que se exponen sus objetivos, medidas y causas. Asimismo, resulta proporcional y transparente porque esta regulación, siendo de mínimos, introduce sólo en los elementos necesarios el contenido esencial que se estima procedente para la salvaguarda del interés público, sin limitar los derechos de los ciudadanos ni imponerles nuevas obligaciones, e igualmente se garantiza el principio de seguridad jurídica al asegurar un correcto encaje del conjunto de medidas. Finalmente, el principio de eficiencia se considera cumplido toda vez que no se imponen nuevas cargas administrativas que no sean imprescindibles frente a la regulación actual.

V. Habilitación competencial

Este real decreto-ley se dicta al amparo de lo dispuesto en el artículo 149.1.13.^a de la Constitución Española, que atribuye al Estado la competencia exclusiva del Estado en materia de bases y coordinación de la planificación general de la actividad económica.

De este título competencial se exceptúan los artículos 2 y 3, que se dictan al amparo del artículo 149.1.17.^a de la Constitución Española que atribuye al Estado la competencia sobre «régimen económico de la Seguridad Social, sin perjuicio de la ejecución de sus servicios por las comunidades autónomas», los artículos 4, 5 y 15, que se dictan al amparo del artículo 149.1.14.^a de la Constitución Española, en materia de Hacienda general y Deuda del Estado, y el artículo 10, el capítulo V, excepto el artículo 15, las disposiciones adicionales primera a tercera y la disposición final quinta, que se dictan al amparo del artículo 149.1.22.^a

y 24.^a de la Constitución Española, que atribuyen al Estado competencia exclusiva en materia de legislación, ordenación y concesión de recursos y aprovechamientos hidráulicos cuando las aguas discurren por más de una comunidad autónoma y obras públicas de interés general o cuya realización afecte a más de una comunidad autónoma.

En su virtud, haciendo uso de la autorización contenida en el artículo 86 de la Constitución Española, a propuesta del Ministro de Agricultura, Pesca y Alimentación, de la Ministra de Hacienda y Función Pública, de la Ministra de Trabajo y Economía Social, de la Ministra para la Transición Ecológica y el Reto Demográfico, y del Ministro de Inclusión, Seguridad Social y Migraciones, y previa deliberación del Consejo de Ministros en su reunión del día 15 de marzo de 2022,

DISPONGO:

CAPÍTULO I

Disposiciones generales

Artículo 1. *Objeto y finalidad.*

Este real decreto-ley tiene por objeto establecer medidas de apoyo a quienes sean titulares de las explotaciones agrarias, de forma que contribuyan a la recuperación de la rentabilidad de dichas explotaciones, que se han visto gravemente afectadas como consecuencia de la situación de sequía, así como por el incremento de los costes de producción y por la actual situación económica internacional, junto con medidas laborales de protección de las personas trabajadoras.

Asimismo, se establecen medidas administrativas excepcionales para la gestión de los recursos hidráulicos que permitan paliar los efectos de la sequía y medidas de apoyo a los titulares de derechos de uso de agua para riego incluidos en los ámbitos territoriales afectados por la sequía previstos en el artículo 11, cuando hayan sufrido reducciones respecto de lo establecido en los títulos jurídicos que amparen su derecho al uso del agua.

CAPÍTULO II

Medidas laborales y de Seguridad Social

Artículo 2. *Aplazamiento en el ingreso de cuotas de la Seguridad Social y por conceptos de recaudación conjunta.*

Las empresas incluidas en el Sistema Especial para Trabajadores por Cuenta Ajena Agrarios establecido en el Régimen General de la Seguridad Social y los trabajadores incluidos en el Sistema Especial para Trabajadores por Cuenta Propia Agrarios establecido en el Régimen Especial de la Seguridad Social de los Trabajadores por Cuenta Propia o Autónomos, siempre que se encuentren al corriente en sus obligaciones con la Seguridad Social y no tuvieran otro aplazamiento en vigor, podrán solicitar, directamente o a través de sus autorizados para actuar a través del Sistema de remisión electrónica de datos en el ámbito de la Seguridad Social (Sistema RED), un aplazamiento en el pago de las cuotas de la Seguridad Social y por conceptos de recaudación conjunta cuyo devengo tenga lugar entre los meses de marzo a junio de 2022, para las empresas incluidas en el Sistema Especial para Trabajadores por Cuenta Ajena Agrarios y entre los meses de abril a julio de 2022, para los trabajadores incluidos en el Sistema Especial para Trabajadores por Cuenta Propia Agrarios.

Este aplazamiento se ajustará a los términos y condiciones establecidos con carácter general en la normativa de la Seguridad Social, con las siguientes particularidades:

1.^a Las solicitudes de aplazamiento deberán efectuarse antes del transcurso de los diez primeros días naturales de cada uno de los plazos reglamentarios de ingreso correspondientes a las cuotas señaladas en el párrafo primero de este artículo y las mismas determinarán que el deudor sea considerado al corriente de sus obligaciones con la

Seguridad Social, respecto a las cuotas afectadas por el mismo, hasta que se dicte la correspondiente resolución.

2.^a Será de aplicación un interés del 0,5 por ciento, en lugar del previsto en el artículo 23.5 del texto refundido de la Ley General de la Seguridad Social, aprobado por el Real Decreto Legislativo 8/2015, de 30 de octubre.

3.^a El aplazamiento se concederá mediante una única resolución, con independencia de los meses que comprenda, se amortizará mediante pagos mensuales y determinará un plazo de amortización de cuatro meses por cada mensualidad solicitada, sin que exceda en total de 16 mensualidades. El primer pago se producirá a partir del mes siguiente al que aquélla se haya dictado.

4.^a En ningún caso este aplazamiento será aplicable a las empresas con deudas que no correspondan al Sistema Especial para Trabajadores por Cuenta Ajena Agrarios establecido en el Régimen General de la Seguridad Social, ni a los trabajadores por cuenta propia con deudas que no correspondan al Sistema Especial para Trabajadores por Cuenta Propia Agrarios establecido en el Régimen Especial de la Seguridad Social de los Trabajadores por Cuenta Propia o Autónomos, en el momento de la resolución.

Artículo 3. *Reducción del número mínimo de jornadas reales cotizadas para acceder al subsidio por desempleo o a la renta agraria a favor de trabajadores eventuales agrarios residentes en el territorio de las Comunidades Autónomas de Andalucía y Extremadura.*

(Derogado)

CAPÍTULO III

Medidas fiscales

Artículo 4. *Reducción en 2021 del rendimiento neto calculado por el método de estimación objetiva en el Impuesto sobre la Renta de las Personas Físicas para las actividades agrícolas y ganaderas y del Impuesto sobre el Valor Añadido.*

1. La reducción prevista en la disposición adicional primera de la Orden HAC/1155/2020, de 25 de noviembre, por la que se desarrollan, para el año 2021, el método de estimación objetiva del Impuesto sobre la Renta de las Personas Físicas y el régimen especial simplificado del Impuesto sobre el Valor Añadido, será del 20 por ciento para las actividades incluidas en el anexo I de la citada orden.

2. Para las explotaciones y actividades agrarias en las que se hayan producido daños como consecuencia directa de los siniestros a que se refiere el artículo 1, y conforme a las previsiones contenidas en el artículo 37.4.1.º del Reglamento del Impuesto sobre la Renta de las Personas Físicas, aprobado por el Real Decreto 439/2007, de 30 de marzo, y en el artículo 38.3 del Reglamento del Impuesto sobre el Valor Añadido, aprobado por el Real Decreto 1624/1992, de 29 de diciembre, la persona titular del Ministerio de Hacienda y Función Pública, a la vista de los informes del Ministerio de Agricultura, Pesca y Alimentación, podrá autorizar, con carácter excepcional, la reducción de los índices de rendimiento neto a los que se refiere la Orden HAC/1155/2020, de 25 de noviembre, por la que se desarrollan, para el año 2021, el método de estimación objetiva del Impuesto sobre la Renta de las Personas Físicas y el régimen especial simplificado del Impuesto sobre el Valor Añadido.

Artículo 5. *Exención del Impuesto sobre Bienes Inmuebles de naturaleza rústica.*

1. Se concede la exención de la cuota del Impuesto sobre Bienes Inmuebles correspondiente al ejercicio 2022 a favor de los bienes inmuebles que sean propiedad de los titulares de explotaciones agrícolas o ganaderas, y que estén afectos al desarrollo de tales explotaciones, siempre que los titulares de dichas explotaciones hayan sufrido en el ejercicio inmediato anterior al de aplicación de esta exención, pérdidas de ingresos en las mismas de, al menos, un 20 por ciento con respecto a los últimos tres años en zonas con limitaciones naturales o específicas del artículo 31 del Reglamento (UE) n.º 1305/2013 del Parlamento

Europeo y del Consejo, de 17 de diciembre de 2013, y de un 30 por ciento en las demás zonas.

2. La exención de las cuotas en el tributo señalado en el apartado anterior comprenderá la de los recargos legalmente autorizados sobre aquél.

3. Los contribuyentes que, teniendo derecho a los beneficios establecidos en los apartados anteriores, hubieren satisfecho los recibos correspondientes al citado ejercicio fiscal, podrán pedir la devolución de las cantidades ingresadas.

4. La disminución de ingresos en tributos locales que los apartados anteriores de este artículo produzcan en los ayuntamientos, consejos insulares, cabildos insulares, diputaciones provinciales y comunidades autónomas será compensada con cargo a los Presupuestos Generales del Estado, de conformidad con lo establecido en el artículo 9 del texto refundido de la Ley Reguladora de las Haciendas Locales, aprobado por el Real Decreto Legislativo 2/2004, de 5 de marzo.

CAPÍTULO IV

Medidas destinadas a la sostenibilidad de las explotaciones

Artículo 6. *Actuaciones en relación con la financiación del sector primario.*

1. El Ministerio de Agricultura, Pesca y Alimentación pondrá a disposición de los operadores agrarios, pesqueros y acuícolas una línea de ayuda, "LINEA ICO MAPA SAECA", en régimen de concesión directa, para la bonificación del principal de operaciones de financiación formalizadas a través de las entidades financieras, no reembolsable, que se instrumentará mediante un convenio con el Instituto de Crédito Oficial (ICO) y con la Sociedad Anónima Estatal de Caución Agraria (SAECA) con objeto de fortalecer la viabilidad y normal funcionamiento de las explotaciones del sector agrario y del sector pesquero y acuícola en situaciones excepcionales, ya se trate de condiciones meteorológicas extremas, crisis sanitarias o alimentarias o distorsiones graves en el aprovisionamiento de materias primas ocasionadas por fluctuaciones en el mercado mundial. Estas ayudas tendrán un límite equivalente a la menor de las siguientes cantidades: el 15 por ciento del principal del préstamo o 15.000 euros de ayudas acumuladas para las operaciones de un mismo cliente.

2. Podrán beneficiarse de dicha línea:

a) Quienes sean titulares de explotaciones agrarias, que podrán ser personas físicas o jurídicas o entes sin personalidad jurídica, inscritos en el Registro General de Explotaciones Ganaderas regulado por Real Decreto 479/2004, de 26 de marzo, o en el Registro General de la Producción Agrícola regulado por Real Decreto 9/2015, de 16 de enero, con domicilio social y fiscal en España, que tengan una fecha de constitución anterior a 1 de marzo de 2022 y cuyos ingresos provengan al menos en un 50 por ciento de la actividad agraria en el año anterior al de la presentación de la solicitud, o en los tres años anteriores al de la solicitud teniendo en cuenta el dato medio, salvo que hayan iniciado la actividad agraria dentro de los tres años anteriores a la convocatoria.

b) Quienes sean operadores económicos encuadrados en las divisiones A311 y A32 de la Clasificación Económica de Actividades Económicas (CNAE 2009).

c) Quienes sean cooperativas agroalimentarias.

d) Quienes sean operadores económicos encuadrados en las divisiones CNAE de la Clasificación Económica de Actividades Económicas (CNAE 2009) 103, 1091, 4631 y 1310 (en este último caso exclusivamente los autorizadas en base al artículo 75 del Real Decreto 1048/2022, de 27 de diciembre).

Téngase en cuenta que las letras c) y d) del apartado 2, añadidas por el art. 193 de Real Decreto-ley 5/2023, de 28 de junio, [Ref. BOE-A-2023-15135](#), entran en vigor una vez se modifique correlativamente la Orden de 12 de mayo de 2022, del Ministro de Agricultura, Pesca y Alimentación, por la que se convocan las subvenciones establecidas en el presente artículo, y

se publique su correspondiente extracto, según establece la disposición transitoria 8 del citado real decreto-ley.

3. No podrán concurrir los solicitantes incursos o que reúnan los requisitos para estar incursos en procedimiento de insolvencia colectiva, así como en alguno de los supuestos establecidos en el artículo 13.2 de la Ley 38/2003, de 17 de noviembre, General de Subvenciones. En el caso de grandes empresas, deberán estar en una situación comparable a una calificación crediticia de por lo menos B- o *rating* equivalente interno de la entidad financiera.

4. La ayuda tendrá carácter de *minimis*, de acuerdo con el Reglamento (UE) n.º 1408/2013 de la Comisión, de 18 de diciembre de 2013, relativo a la aplicación de los artículos 107 y 108 del Tratado de Funcionamiento de la Unión Europea a las ayudas de *minimis* en el sector agrícola, y con el Reglamento (UE) n.º 717/2014 de la Comisión de 27 de junio de 2014 relativo a la aplicación de los artículos 107 y 108 del Tratado de Funcionamiento de la Unión Europea a las ayudas de *minimis* en el sector de la pesca y de la acuicultura. El montante total de la ayuda no podrá superar el límite de 20.000 euros para los beneficiarios establecidos en el punto 2.a) y 30.000 euros para los beneficiarios establecidos en el punto 2.b) en el periodo del año en curso en el momento de la formalización de la operación y los dos ejercicios anteriores, incluidas las ayudas previas declaradas por el solicitante.

5. La solicitud del préstamo deberá contar con el aval de SAECA, el cual podrá ser objeto de bonificación, en su caso, en el marco del Real Decreto 388/2021, de 1 de junio, por el que se establecen las bases reguladoras de las subvenciones destinadas a la obtención de avales de la Sociedad Anónima Estatal de Caucción Agraria S.M.E. (SAECA) por titulares de explotaciones agrarias, de operadores económicos del sector pesquero o de industrias agroalimentarias que garanticen préstamos para su financiación.

6. El ICO y SAECA actuarán como entidades colaboradoras de las subvenciones en el marco del convenio de colaboración suscrito al efecto, a cuyo efecto asumirán la gestión íntegra de las mismas, incluida la justificación y control por parte de SAECA, en los términos establecidos en dicho convenio.

7. En la presentación de las solicitudes de ayuda será de aplicación lo previsto en los artículos 7 y 8 y concordantes del Real Decreto 388/2021, de 1 de junio.

8. El Ministro de Agricultura, Pesca y Alimentación dictará resolución motivada a la vista de los certificados que remitan SAECA y el ICO. El periodo de admisión de solicitudes de ayuda comenzará con la publicación en el «Boletín Oficial del Estado» del extracto de la orden de convocatoria, que se realizará de acuerdo con las bases establecidas en este artículo. Las ayudas de concederán por riguroso orden de presentación hasta agotar el límite presupuestario.

9. Tales ayudas se atenderán con cargo al crédito que a estos efectos se habilite, con el carácter de incorporable, en el presupuesto del Ministerio de Agricultura, Pesca y Alimentación, con una dotación inicial de 10 millones de euros.

Téngase en cuenta que se amplía la dotación inicial establecida en el apartado 9 en un importe de 20 millones de euros, por el art. 8.1 del Real Decreto-ley 4/2023, de 11 de mayo. [Ref. BOE-A-2023-11187](#)

Artículo 7. *Actuaciones en relación con la financiación de avales en explotaciones agrarias.*

El Ministerio de Agricultura, Pesca y Alimentación podrá poner a disposición de los operadores económicos, dentro de su ámbito de competencia, líneas de financiación de 2,7 millones de euros, en las que subvencionará, en régimen de concesión directa conforme al artículo 22.2.b) de la Ley 38/2003, de 27 de noviembre, el coste de los avales de la Sociedad Anónima Estatal de Caucción Agraria (SAECA) que son necesarios para la obtención de préstamos con objeto de fortalecer la viabilidad y normal funcionamiento del sector.

Téngase en cuenta que se amplía en 2 millones de euros la dotación establecida en este artículo, por el art. 22.1 del Real Decreto-ley 11/2022, de 25 de junio. Ref. BOE-A-2022-10557

Artículo 8. *Dotación del Plan de Seguros Agrarios Combinados.*

En el caso de que fuera necesario, el Gobierno incrementará la dotación aprobada para el Cuadragésimo Tercer Plan de Seguros Agrarios Combinados, en la cantidad que sea adecuada para dar respuesta a la creciente demanda en la contratación, previa la tramitación de las modificaciones presupuestarias que sean necesarias de conformidad con lo establecido por la Ley 47/2003, de 26 de noviembre, General Presupuestaria.

Artículo 9. *Actuaciones en relación con la Política Agrícola Común (PAC).*

En aplicación de las disposiciones comunitarias sobre causas de fuerza mayor y circunstancias excepcionales, el Ministerio de Agricultura, Pesca y Alimentación establecerá los criterios para que, de una forma armonizada, las autoridades competentes de las comunidades autónomas puedan, de manera excepcional, flexibilizar determinados requerimientos, condiciones de subvencionabilidad y compromisos de las ayudas de la PAC al objeto de que las circunstancias devenidas como consecuencia de la sequía no representen impedimentos añadidos para la percepción de dichas ayudas.

Artículo 10. *Actuaciones en relación con el coste del agua desalada procedente de las Instalaciones Desaladoras de Agua Marina (IDAM) de titularidad de la Administración General del Estado y con el coste del agua en la Conducción Júcar-Vinalopó.*

El Ministerio para la Transición Ecológica y el Reto Demográfico establece para el año 2022 los siguientes importes por metro cúbico de agua, IVA excluido, que deben satisfacer los usuarios de regadío de las siguientes infraestructuras:

Infraestructura	Tarifa riego (€/m ³)	Lugar de aplicación
IDAM TORREVIEJA.	0,348	En los puntos de entrega para regadío de la red de distribución de la desaladora.
IDAM AGUILAS.	0,419	En los puntos de entrega para regadío de la red de distribución de la desaladora, hasta la balsa de Cerro Colorado.
IDAM VALDELENTISCO.	0,409	En los puntos de entrega para regadío de la red de distribución de la desaladora.
IDAM DALIAS.	0,475	En los puntos de entrega para regadío de la red de distribución de la desaladora.
IDAM CARBONERAS.	0,453	En los puntos de entrega para regadío de la red de distribución de la desaladora.
IDAM ALICANTE I.	0,362	A pie de planta.
CONDUCCIÓN JÚCAR-VINALOPÓ.	0,295	En punto de conexión con el postrasvase.

CAPÍTULO V

Medidas urgentes para paliar los efectos producidos por la sequía en la cuenca hidrográfica del Guadalquivir y en la cuenca hidrográfica del Guadiana

Artículo 11. *Ámbito temporal y territorial de aplicación.*

1. Las medidas urgentes para paliar los efectos producidos por la sequía en la cuenca hidrográfica del Guadalquivir y en la cuenca hidrográfica del Guadiana tendrán vigencia hasta el 31 de diciembre de 2022. Por su parte, las exenciones del canon de regulación y de la tarifa de utilización del agua regulados en el artículo 114.1 y 2 del texto refundido de la Ley de Aguas, aprobado por el Real Decreto Legislativo 1/2001, de 20 de julio, se aplicarán a las campañas de riego de los años 2021 y 2022 conforme a lo previsto en el artículo 15.

2. El ámbito territorial de aplicación de este real decreto-ley distingue los siguientes supuestos:

a) Respecto a la cuenca hidrográfica del Guadalquivir:

1.º Las medidas a adoptar para la campaña 2021, se aplicarán a las unidades territoriales de escasez (UTES) incluidas en el anexo I.A).

2.º Las medidas a adoptar en la campaña 2022, se aplicarán a las unidades territoriales de escasez (UTES) incluidas en el anexo II.A).

La inclusión de las unidades territoriales de escasez en el anexo II, requiere que se encuentren en situación de emergencia durante dos meses consecutivos, de acuerdo con lo establecido en el Plan Especial de Sequía.

b) Respecto a la cuenca hidrográfica del Guadiana:

1.º Las medidas a adoptar para la campaña 2021, se aplicarán a las unidades territoriales de escasez (UTES) incluidas en el anexo I.B).

2.º Las medidas a adoptar en la campaña 2022, se aplicarán a las unidades territoriales de escasez (UTES) incluidas en el anexo II.B).

Artículo 12. *Medidas administrativas excepcionales.*

1. Se modifican temporalmente las condiciones de utilización del dominio público hidráulico, cualquiera que sea el título habilitante que haya dado derecho a esa utilización, y en particular las relativas a:

a) Reducir o suspender las dotaciones en el suministro de agua que sean precisas para racionalizar la gestión y aprovechamiento de los recursos hídricos.

b) Modificar los criterios de prioridad para la asignación de recursos a los distintos usos del agua, respetando en todo caso la supremacía del uso consignado en el artículo 60.3.1.º del texto refundido de la Ley de Aguas aprobado por Real Decreto Legislativo 1/2001, de 20 julio.

c) Imponer la sustitución de la totalidad o de parte de los caudales concesionales por otros de distinto origen y de calidad adecuada para el uso al que está destinado, para racionalizar el aprovechamiento del recurso y dar cumplimiento al régimen de caudales ecológicos establecido en el plan hidrológico.

d) Modificar las condiciones fijadas en las autorizaciones de vertido, para proteger la salud pública, el estado de los recursos y el medio ambiente hídrico y el de los sistemas terrestres asociados.

e) Adaptar el régimen de explotación de los aprovechamientos hidroeléctricos a las necesidades, con el fin de compatibilizarlos con otros usos.

2. Se constituirán de oficio las Juntas Centrales de Usuarios que sean necesarias para ordenar y vigilar la gestión coordinada de los recursos hídricos.

Artículo 13. *De la Comisión Permanente de Sequía de la Demarcación Hidrográfica del Guadalquivir.*

1. La Comisión Permanente de Sequía, conforme establece el Plan Especial de Sequía de la Demarcación Hidrográfica del Guadalquivir, estará integrada por los siguientes miembros:

a) El Presidente del organismo de cuenca, que presidirá la Comisión.

b) El Director de la Oficina Técnica de Sequía, que actuará como secretario con voz y voto.

c) Los siguientes vocales:

1.º El Comisario de Aguas, el Director Técnico, el Secretario General y el Jefe de la Oficina de Planificación Hidrológica.

2.º Un representante de la Dirección General del Agua, y otros dos de entre los representantes del resto de Ministerios participantes en la Junta de Gobierno.

3.º Representantes de las comunidades autónomas en la Junta de Gobierno relacionados con la gestión de las aguas y el uso de los recursos hidráulicos: dos representantes de la Comunidad Autónoma de Andalucía, un representante de la Comunidad Autónoma de Extremadura, un representante de la Comunidad Autónoma de Castilla-La Mancha y un representante de la Comunidad Autónoma de la Región de Murcia.

4.º Representantes de los usuarios: un representante de abastecimiento, un representante del regadío y un representante del uso industrial, elegidos entre quienes representan a estos sectores en la Junta de Gobierno.

d) También formarán parte de la misma los siguientes vocales, con voz y sin voto:

1.º Un representante de las administraciones locales, elegido por ellos mismo entre quienes ostentan esta representación en la Junta de Gobierno.

2.º Un representante de las organizaciones sindicales, otro de las empresariales y otro de las organizaciones que actúan en defensa de los intereses ambientales, elegidos entre quienes representan a estos sectores en el Consejo del Agua de la Demarcación.

2. Corresponde a la Comisión Permanente de Sequía el estudio y valoración de las medidas administrativas excepcionales a proponer a la Presidencia de la Confederación Hidrográfica del Guadalquivir, reguladas en el artículo 12.

Artículo 14. *Atribuciones de la Presidencia de la Confederación Hidrográfica del Guadalquivir.*

1. Adoptar cuantas medidas sean precisas para el eficaz cumplimiento de las propuestas realizadas por la Comisión Permanente de Sequía.

2. Imponer a los titulares de derechos la ejecución de aquellas obras de control o de medida de caudales que sean necesarias para una mejor gestión de los recursos o acordar subsidiariamente su realización.

3. Igualmente, podrá ejecutar obras de investigación hidrogeológica, captación, transporte o adecuación de infraestructuras y de control de la evolución de las masas de agua subterránea. Si las obras descritas correspondieran al Ministerio para la Transición Ecológica y el Reto Demográfico por ser de interés general del Estado o en razón a su cuantía, el Presidente del Organismo de cuenca, le elevará la solicitud de ejecución.

Artículo 15. *Exención del canon de regulación y de la tarifa de utilización del agua recogidos en el artículo 114 del texto refundido de la Ley de Aguas aprobado por Real Decreto Legislativo 1/2001.*

1. En la cuenca hidrográfica del Guadalquivir:

a) Para el período impositivo de 2021, se concede a los titulares de derechos al uso de agua beneficiarios directos de las obras de regulación, que hayan tenido una reducción de la dotación global de al menos el 40 % respecto a lo establecido en los títulos jurídicos que amparan su derecho al uso del agua, y se encuentren en Unidades Territoriales de Escasez relacionadas en el anexo I, el 50 % de reducción de la cuota del canon de regulación y de la tarifa de utilización del agua y establecidos en el artículo 114, apartados 1 y 2, del texto refundido de la Ley de Aguas.

b) Para el período impositivo de 2022, en el ámbito de aplicación territorial establecido en el anexo II, se conceden a los titulares de derechos al uso de agua para el riego que hayan tenido una reducción respecto a lo establecido en los títulos jurídicos que amparen su derecho al uso del agua, las siguientes exenciones:

1.º El 50 % de reducción de la cuota del canon de regulación y de la tarifa de utilización del agua establecidos en el artículo 114, apartados 1 y 2, del texto refundido de la Ley de Aguas, en el caso de explotaciones en las que se haya producido una reducción de la dotación de entre un 40 % y un 60 %.

2.º El 100 % de reducción de la cuota del canon de regulación y de la tarifa de utilización del agua establecidos en el artículo 114, apartados 1 y 2, del texto refundido de la Ley de Aguas, en el caso de explotaciones en las que se haya producido una reducción de la dotación de más del 60 %.

c) Para los períodos impositivos 2021 y 2022, se concede a los titulares de derechos al uso del agua beneficiarios indirectos de las obras de regulación una reducción 40 % de la cuota del canon de regulación y de la tarifa de utilización del agua establecidos en el artículo 114.1 del texto refundido de la Ley de Aguas.

2. En la cuenca hidrográfica del Guadiana:

a) Para el período impositivo de 2021, a los titulares de derechos al uso de agua beneficiarios de las obras de regulación, que hayan tenido una reducción de la dotación

global de al menos el 60 % respecto a lo establecido en los títulos jurídicos que amparan su derecho al uso del agua en el ámbito territorial que se relaciona en el anexo I.B), se concede una reducción del 100 % de la cuota del canon de regulación y de la tarifa de utilización del agua.

b) Para el periodo impositivo de 2022, en el ámbito territorial establecido en el anexo II.B), se conceden a los titulares de derechos al uso de agua para el riego que hayan tenido una reducción respecto a lo establecido en los títulos jurídicos que amparen su derecho al uso del agua, las siguientes exenciones:

1.º El 50 % de reducción de la cuota del canon de regulación y de la tarifa de utilización del agua establecidos en el artículo 114.1. y 2 del texto refundido de la Ley de Aguas en el caso de explotaciones en las que se haya producido una reducción de la dotación de entre un 40 % y un 60 %: UTE 09 Sistema General (excepto Orellana).

2.º El 100 % de reducción de la cuota del canon de regulación y de la tarifa de utilización del agua establecidos en el artículo 114.1. y 2 del texto refundido de la Ley de Aguas en el caso de explotaciones en las que se haya producido una reducción de la dotación de más del 60 %: UTE 05 Gasset-Torre de Abraham, UTE06 Vicario y Orellana (UTE 09 Sistema General).

3. Los sujetos pasivos de las exacciones señaladas en los apartados anteriores que hubieran satisfecho total o parcialmente las cuotas correspondientes, tendrán derecho a la devolución de las cantidades ingresadas que correspondan.

Artículo 16. *Puesta en servicio y ejecución de sondeos de la cuenca del Guadalquivir.*

1. La Presidencia de la Confederación Hidrográfica del Guadalquivir queda facultada para autorizar la ejecución y puesta en marcha, por cuenta propia o ajena, de cualquier sondeo u obra de captación, cuente con instalación elevadora o no, que permita la aportación provisional de nuevos recursos.

Esta facultad incluye la puesta en servicio de sondeos existentes o la ejecución de otros nuevos, en la medida en que sean imprescindibles para obtener los caudales que puedan satisfacer las demandas más urgentes.

Su explotación no supondrá una merma en la calidad actual de las aguas subterráneas y circulantes por los cauces que las haga inadecuadas para los usos a los que se destinan.

Dejarán de utilizarse cuando desaparezcan las condiciones de escasez y, en todo caso, a la finalización del plazo de vigencia del presente real decreto-ley, y en ningún caso generarán nuevos derechos en favor de quienes hayan obtenido la citada autorización del organismo de cuenca.

Las extracciones desde estos sondeos y obras de captación se efectuarán de manera que no comprometan los fines ni el logro de los objetivos medioambientales fijados en el Plan Hidrológico de la Demarcación.

2. Conforme dispone el artículo 114.2 del texto refundido de la Ley de Aguas, los que se beneficien de obras hidráulicas de captación y transporte de aguas subterráneas hasta los lugares de aplicación financiadas total o parcialmente a cargo del Estado, abonarán la «tarifa de utilización del agua» que corresponda, destinada a compensar los costes de inversión soportados por la Administración estatal y a atender a los gastos de explotación y conservación de tales obras.

Artículo 17. *Modificación de las normas de prelación en los contratos de cesión de derechos de usos de agua.*

El Ministerio para la Transición Ecológica y el Reto Demográfico, al amparo de lo dispuesto en el artículo 67.2 del texto refundido de la Ley de Aguas, podrá autorizar, con carácter temporal y excepcional, cesiones de derechos de uso de agua que no respeten el orden de preferencia definido en el plan hidrológico o en el artículo 60.3 de dicha ley, respetando en todo caso la supremacía del uso consignado en su párrafo 1.º, siempre que se mantenga el régimen de caudales ecológicos y se garantice el abastecimiento de la población.

Artículo 18. *Carácter no indemnizable de las medidas adoptadas.*

Las medidas establecidas en este real decreto-ley, incluidas las limitaciones en el uso del dominio público hidráulico, no tendrán carácter indemnizable.

Artículo 19. *Suministro de información.*

Para la adecuada gestión y seguimiento de las medidas objeto de este real decreto-ley, las empresas suministradoras de servicios energéticos a que hacen referencia la Ley 34/1998, de 7 de octubre, del sector de hidrocarburos, y la Ley 24/2013, de 26 de diciembre, del sector eléctrico, facilitarán la información que les sea solicitada por las Confederaciones Hidrográficas del Guadalquivir y del Guadiana de forma telemática y, en especial, los consumos energéticos realizados por las correspondientes instalaciones de elevación e impulsión de las aguas, con el objeto de poder estimar, en función de dicho consumo energético, el volumen de agua detraído.

Artículo 20. *Tramitación de los procedimientos afectados por la aplicación de las medidas excepcionales.*

1. La tramitación de los procedimientos afectados por la aplicación de las medidas excepcionales previstas en este real decreto-ley tendrán carácter de urgencia, de conformidad con lo previsto en el artículo 33 de la Ley 39/2015, de 1 de octubre, del Procedimiento Administrativo Común de las Administraciones Públicas. En su virtud, se reducirán a la mitad los plazos establecidos para el procedimiento ordinario, salvo los relativos a la presentación de solicitudes y recursos.

2. El Organismo de cuenca, cuando lo estime necesario, procederá a la modificación de las condiciones de utilización del dominio público hidráulico reconocidas a los titulares de derechos, con sujeción al siguiente procedimiento:

a) El procedimiento se iniciará de oficio por el órgano competente, notificándose a los interesados el acuerdo de inicio.

b) El informe y la elaboración de la propuesta de modificación se realizará por parte de la Comisaría de Aguas y deberá ser informada por la Oficina de Planificación Hidrológica.

c) El plazo para realizar la audiencia de los interesados se reducirá a cinco días.

d) La aprobación de la propuesta de resolución corresponderá al Presidente del organismo y será motivada en todo caso.

e) La Presidencia de la Confederación Hidrográfica adoptará las medidas precisas para hacer efectiva la resolución de modificación de las condiciones de utilización del dominio público hidráulico.

3. La resolución adoptada, de acuerdo con el apartado anterior, determinará la modificación de las condiciones de utilización del dominio público hidráulico mientras se mantenga vigente el presente real decreto-ley o no sea expresamente revocada. Tal revocación deberá realizarse cuando se aprecie que las circunstancias que motivaron la resolución han desaparecido.

Artículo 21. *Régimen sancionador.*

1. El incumplimiento por los usuarios de las condiciones de utilización del dominio público hidráulico, cualquiera que sea el título habilitante, modificadas temporalmente en virtud del artículo 12 del presente real decreto-ley constituirá infracción tipificada en el artículo 116.3.c) del texto refundido de la Ley de Aguas, y la sanción que corresponda se valorará en atención a su especial repercusión en el orden y aprovechamiento del dominio público hidráulico.

2. La derivación de agua de sus cauces y el alumbramiento de aguas subterráneas sin la correspondiente concesión o autorización cuando sea precisa, constituye una infracción administrativa del artículo 116.3.b) del texto refundido de la Ley de Aguas, y la sanción que corresponda, se valorará en atención a su especial repercusión en el orden y aprovechamiento del dominio público hidráulico.

3. El incumplimiento de las restantes medidas adoptadas por el Organismo de cuenca, en aras de garantizar la finalidad del presente real decreto-ley, constituirá infracción tipificada

en el artículo 116.3.g) del texto refundido de la Ley de Aguas y la sanción que corresponda se valorará en atención a su especial repercusión en el orden y aprovechamiento del dominio público hidráulico.

Artículo 22. *Medidas provisionales.*

1. Antes de la iniciación del procedimiento administrativo sancionador, el órgano competente para iniciar o instruir el procedimiento o aquellos en quien se delegue la competencia, de oficio o a instancia de parte, en los casos de urgencia inaplazable y para la protección provisional de los intereses implicados, podrá adoptar de forma motivada las medidas provisionales que resulten necesarias y proporcionadas. Las medidas provisionales deberán ser confirmadas, modificadas o levantadas en el acuerdo de iniciación del procedimiento sancionador, que deberá efectuarse dentro de los quince días siguientes a su adopción, el cual podrá ser objeto del recurso que proceda.

En todo caso, dichas medidas quedarán sin efecto si no se inicia el procedimiento en dicho plazo o cuando el acuerdo de iniciación no contenga un pronunciamiento expreso acerca de las mismas.

2. Podrán acordarse las siguientes medidas provisionales:

- a) Sellado de las instalaciones, aparatos, equipos y pozos.
- b) Cese o suspensión temporal de actividades.
- c) Aquellas otras medidas que, para la protección del dominio público hidráulico, se estimen necesarias para asegurar la efectividad de la resolución.

3. Las medidas provisionales podrán dejarse sin efecto o modificarse durante la tramitación del procedimiento, de oficio o a instancia de parte, en virtud de circunstancias sobrevenidas o que no pudieron ser tenidas en cuenta en el momento de su adopción. En todo caso, se extinguirán cuando surta efectos la resolución administrativa que ponga fin al procedimiento correspondiente.

4. A estos efectos, los Presidentes de las Confederaciones Hidrográficas del Guadalquivir y Guadiana dictarán un acuerdo motivado que habilitará a los agentes medioambientales del servicio de control y vigilancia y guardas fluviales que les presten apoyo y asistencia, así como a otros servicios con carácter de autoridad y con competencia para ello, para ejecutar las medidas provisionales que se consideren necesarias y proporcionadas de manera inmediata y que posteriormente, en el acuerdo de iniciación del procedimiento administrativo sancionador, habrá de ser confirmadas, modificadas o levantadas.

Artículo 23. *Relaciones con las Delegaciones del Gobierno.*

Las Presidencias de las Confederaciones Hidrográficas del Guadalquivir y del Guadiana comunicarán a los Delegados del Gobierno en las comunidades autónomas afectadas por este real decreto-ley las actuaciones que deban realizarse con el fin de conseguir el cumplimiento de las medidas contenidas en él.

Disposición adicional primera. *Medidas en relación con las actuaciones de emergencia y de urgencia de las cuencas del Guadalquivir y del Guadiana.*

1. Se declaran de emergencia las actuaciones que se incluyen en el anexo III.

2. La tramitación de los procedimientos que resulten necesarios para la ejecución de las actuaciones contempladas en el anexo IV (Guadiana), así como otras actuaciones diferentes de la contempladas en el anexo III (Guadalquivir), tendrá carácter de urgencia, de conformidad con lo previsto en el artículo 119 de la Ley 9/2017, de 8 de noviembre, de Contratos del Sector Público por la que se transponen al ordenamiento jurídico español las Directivas del Parlamento Europeo y del Consejo 2014/23/UE y 2014/25/UE, de 26 de febrero de 2014.

3. De conformidad con lo dispuesto en el artículo 58 del texto refundido de la Ley de Aguas, las actuaciones vinculadas con la lucha contra la sequía que se relacionan en el anexo III y en el anexo IV, llevarán implícita la declaración de utilidad pública a los efectos de la ocupación temporal y expropiación forzosa de bienes y derechos, así como la urgente

necesidad de la ocupación, establecidos en el artículo 52 de la Ley de 16 de diciembre de 1954, de expropiación forzosa.

Disposición adicional segunda. *Subordinación de las medidas que puedan adoptarse a los Planes Hidrológicos de la Demarcación Hidrográfica del Guadalquivir y de la Demarcación Hidrográfica del Guadiana.*

Lo dispuesto en este real decreto-ley se entenderá sin menoscabo de las medidas previstas en el Real Decreto 1/2016, de 8 de enero, por el que se aprueba la revisión de los Planes Hidrológicos de las demarcaciones hidrográficas del Cantábrico Occidental, Guadalquivir, Ceuta, Melilla, Segura y Júcar, y de la parte española de las demarcaciones hidrográficas del Cantábrico Oriental, Miño-Sil, Duero, Tajo, Guadiana y Ebro, que deben ser aplicadas en su totalidad, salvo que se motive adecuadamente su insuficiencia o la imposibilidad de acometerlas con carácter urgente.

Disposición adicional tercera. *No incremento de gasto público.*

La creación y funcionamiento de la Comisión Permanente de Sequía de la cuenca hidrográfica del Guadalquivir, serán atendidos con los recursos asignados a los órganos administrativos y organismos públicos en ella representados y no supondrán incremento alguno del gasto público.

Las medidas incluidas en esta norma no podrán suponer incremento de dotaciones ni de retribuciones, ni de otros gastos de personal.

Disposición adicional cuarta. *Acceso a los datos de los expedientes de regulación temporal de empleo por la Tesorería General de la Seguridad Social, el Servicio Público de Empleo Estatal y la Inspección de Trabajo y Seguridad Social.*

1. A los efectos previstos en la disposición adicional vigesimosexta del Estatuto de los Trabajadores, las comunidades autónomas podrán remitir la información que obre en su poder directamente a la Tesorería General de la Seguridad Social, al Servicio Público de Empleo Estatal y a la Inspección de Trabajo y Seguridad Social o poner dicha información a disposición del Ministerio de Trabajo y Economía Social, a través de los procedimientos que este departamento determine, para su posterior remisión a la Tesorería General de la Seguridad Social, el Servicio Público de Empleo Estatal y la Inspección de Trabajo y Seguridad Social.

2. La disposición adicional vigesimosexta del Estatuto de los Trabajadores y lo dispuesto en el apartado anterior serán aplicables a los expedientes de aplicación del Mecanismo RED.

Disposición adicional quinta. *Constitución del Fondo RED de Flexibilidad y Estabilización del Empleo.*

Se constituye el Fondo RED de Flexibilidad y Estabilización del Empleo contemplado en el artículo 47 bis.6 del Estatuto de los Trabajadores.

Disposición transitoria primera. *Régimen de ejecución de los proyectos piloto de itinerarios de inclusión social del Ministerio de Inclusión, Seguridad Social y Migraciones aprobados por bases reguladoras antes de 31 de diciembre de 2021.*

Los contratos temporales vinculados a la ejecución de los proyectos piloto de inclusión social aprobados por Real Decreto 938/2021, de 26 de octubre, por el que se regula la concesión directa de subvenciones del Ministerio de Inclusión, Seguridad Social y Migraciones en el ámbito de la inclusión social, por un importe de 109.787.404 euros, en el marco del Plan de Recuperación, Transformación y Resiliencia, antes del 31 de diciembre de 2021, podrán concertarse por el plazo de ejecución previsto en dichas bases reguladoras.

Disposición transitoria segunda. *Procedimiento aplicable al Mecanismo RED de Flexibilidad y Estabilización del Empleo.*

1. Hasta que se apruebe el desarrollo reglamentario del artículo 47 bis del Estatuto de los Trabajadores, resultarán aplicables, en el ámbito del Mecanismo RED de Flexibilidad y Estabilización del Empleo, las previsiones recogidas en los capítulos II y III del Reglamento de los procedimientos de despido colectivo y de suspensión de contratos y reducción de jornada, aprobado por el Real Decreto 1483/2012, de 29 de octubre, con las especialidades señaladas en el apartado 2 y en cuanto no resulten incompatibles con lo recogido en el propio artículo 47 bis del Estatuto de los Trabajadores.

En concreto, no resultarán aplicables los artículos 17, 18, 19 y 22 ni los porcentajes de reducción de jornada previstos en el artículo 16.2, del Reglamento de los procedimientos de despido colectivo y de suspensión de contratos y reducción de jornada.

2. Sin perjuicio las excepciones anteriores, el contenido de los capítulos II y III del Reglamento de los procedimientos de despido colectivo y de suspensión de contratos y reducción de jornada resultará aplicable al Mecanismo RED, con las siguientes especialidades:

a) Durante la aplicación del Mecanismo RED cada persona trabajadora solo podrá verse afectada en exclusiva por una reducción de su jornada o por una suspensión de su contrato, sin que quepa una combinación de ambas, y sin perjuicio de la afectación o desafectación o de la variación en el porcentaje de reducción de jornada, que se produzcan ante la alteración de las circunstancias alegadas como causa justificativa de las medidas.

b) La dirección de la empresa deberá comunicar de manera fehaciente a las personas trabajadoras o a sus representantes su intención de iniciar la tramitación del Mecanismo RED, a efectos de la conformación de la comisión representativa de aquellas conforme a lo previsto en el artículo 41.4 del Estatuto de los Trabajadores.

c) Constituida la comisión representativa de las personas trabajadoras o transcurrido el plazo para ello, la empresa remitirá la comunicación de inicio del periodo de consultas, que deberá ir acompañada de la siguiente documentación:

1.º Documentación acreditativa de que la situación temporal, cíclica o sectorial, descrita en el correspondiente acuerdo de activación del Mecanismo RED concurre en la empresa.

2.º Período dentro del cual se va a llevar a cabo la aplicación de las medidas de reducción de jornada o suspensión de contratos de trabajo.

3.º Identificación de las personas trabajadoras incluidas en el procedimiento y que van a resultar afectadas por las medidas de regulación temporal de empleo.

4.º Tipo de medida a aplicar respecto de cada una de las personas trabajadoras y el porcentaje máximo de reducción de jornada o el número máximo de días de suspensión de contrato a aplicar.

En el caso de la modalidad sectorial, además, esta comunicación deberá ir acompañada de un plan de recualificación de las personas afectadas.

d) La solicitud para aplicar medidas de reducción de contrato o suspensión de jornada en el ámbito del Mecanismo RED activado será presentada por la empresa ante la autoridad laboral competente de forma simultánea a la comunicación de apertura del periodo de consultas a la que se refiere el apartado anterior y deberá incorporar:

1.º Copia de la comunicación de inicio referida en el apartado b).

2.º Copia de la comunicación y de la documentación referidas en el apartado c).

3.º Identificación de las personas que integrarán la comisión negociadora y la comisión representativa de las personas trabajadoras o, en su caso, indicación de la falta de constitución de esta última en los plazos legales.

e) La admisión a trámite de una solicitud de autorización para aplicar medidas en el ámbito de un Mecanismo RED requerirá, en cualquier caso, el cumplimiento de los requisitos que al respecto se fijan en el acuerdo de activación del Consejo de Ministros.

f) Si la autoridad laboral que recibe la solicitud a que se refiere el apartado anterior careciera de competencia según lo dispuesto en el artículo 25 del Reglamento de los procedimientos de despido colectivo y de suspensión de contratos y reducción de jornada,

deberá dar traslado de la misma a la autoridad laboral que resultara competente, dando conocimiento de ello simultáneamente a la comisión negociadora.

g) La comunicación final de la empresa a la autoridad laboral, ya haya finalizado con o sin acuerdo el periodo de consultas deberá incorporar, como mínimo, los contenidos siguientes:

1.º Personas, grupos profesionales, puestos y niveles salariales afectados, determinando en cada caso si la medida es de reducción de jornada diaria, semanal, mensual o anual o de suspensión de contrato.

2.º Fecha de efectos del Mecanismo RED, que podrá ser anterior a la de la comunicación final a la autoridad laboral, pero en ningún caso previa a la fecha de activación de aquél.

3.º Período dentro del cual se va a llevar a cabo la aplicación de las medidas de reducción de jornada o suspensión del contrato, dentro del límite establecido por el acuerdo de activación.

4.º Porcentaje máximo de reducción de jornada diaria, semanal o mensual acordado para cada una de las personas, grupos profesionales, puestos o niveles salariales afectados, así como del número máximo de días de suspensión de contratos a aplicar en cada caso.

5.º En el supuesto de la modalidad sectorial del Mecanismo RED, plan de recualificación definitivo. El plan de recualificación podrá incorporar entre sus contenidos las acciones formativas a las que se refiere la disposición adicional vigesimoquinta del Estatuto de los Trabajadores.

2. El Gobierno podrá modificar, mediante el desarrollo reglamentario del artículo 47 bis del Estatuto de los Trabajadores, lo establecido en esta disposición.

Disposición transitoria tercera. *Protección social de las personas trabajadoras.*

1. Hasta que se produzca el desarrollo al que se refiere el apartado 2 de la disposición adicional cuadragésima primera del texto refundido de la Ley General de la Seguridad Social, en los supuestos a los que se refiere dicha disposición, el acceso a la protección social se producirá en los términos de la citada disposición adicional, que resultará aplicable con las siguientes especialidades:

a) La entidad gestora reconocerá las prestaciones con efectos del primer día en que pudieran ser aplicables las medidas de suspensión o reducción de jornada, o con efectos de la fecha de presentación de la solicitud, en caso de haber sido esta presentada fuera del plazo, y abonará las mismas una vez reciba la comunicación empresarial a que se refiere la letra siguiente.

b) A efectos del pago de las prestaciones la empresa deberá remitir a la entidad gestora, en todo caso, una comunicación a mes vencido, indicando la información sobre los periodos de actividad e inactividad de las personas trabajadoras del mes natural inmediato anterior.

En el caso de los días trabajados en reducción de jornada, las horas trabajadas se convertirán en días completos equivalentes de actividad. Para ello se dividirá el número total de horas trabajadas en el mes entre el número de horas que constituyesen la jornada habitual de la persona trabajadora con carácter previo a la aplicación de la reducción de jornada.

c) Cuando el trabajador perciba indebidamente la prestación social, las cantidades indebidamente abonadas serán reclamadas por la entidad gestora con arreglo al procedimiento regulado en los artículos 33 y 34 del Real Decreto 625/1985, de 2 de abril, por el que se desarrolla la Ley 31/1984, de 2 de agosto, de Protección por Desempleo.

No obstante lo anterior, no será de aplicación a esta prestación social la compensación con cuantías a percibir en concepto de prestaciones y subsidios por desempleo regulados en el título III del texto refundido de la Ley General de la Seguridad Social, o de subsidio extraordinario de desempleo regulado en la disposición adicional vigésima séptima del texto refundido de la Ley General de la Seguridad Social, o de renta activa de inserción, regulada en el Real Decreto 1369/2006, ni con las percepciones indebidas derivadas de estas prestaciones y subsidios.

2. El abono de las prestaciones sociales se realizará a través del circuito establecido para el pago de las prestaciones por desempleo.

3. Mediante el desarrollo reglamentario al que se refiere el apartado 2 de la disposición adicional cuadragésima primera del texto refundido de la Ley General de la Seguridad Social se podrá modificar lo establecido en los apartados 1 y 2 de esta disposición transitoria.

Disposición transitoria cuarta. *Cobertura transitoria de las necesidades de financiación del Mecanismo RED.*

Transitoriamente, en tanto el Fondo RED de Flexibilidad y Estabilización del Empleo no esté dotado en cuantía suficiente para atender a sus necesidades financieras, los gastos y menores ingresos que se detallan a continuación se atenderán con cargo a los recursos financieros de las entidades competentes en la ejecución del Mecanismo RED.

Los gastos y beneficios en la cotización que se produzcan con cargo al Mecanismo RED se imputarán presupuestariamente conforme a las siguientes normas:

a) Los beneficios en la cotización a la Seguridad Social previstos en la disposición adicional cuadragésima cuarta del texto refundido de la Ley General de Seguridad Social serán a cargo de los presupuestos de la Seguridad Social, de las mutuas colaboradoras con la Seguridad Social, financiándose en estos dos últimos casos con la aportación del Estado al presupuesto de la Seguridad Social para financiar las reducciones en la cotización a la Seguridad Social, del Servicio Público de Empleo Estatal y del Fondo de Garantía Salarial, respectivamente.

b) Las medidas de protección social previstas en la disposición adicional cuadragésima primera del texto refundido de la Ley General de Seguridad Social se atenderán con cargo a los presupuestos de gasto del Servicio Público de Empleo Estatal.

Disposición final primera. *Título competencial.*

Este real decreto-ley se dicta al amparo del artículo 149.1.13.^a de la Constitución Española, que atribuye al Estado la competencia exclusiva en materia de bases y coordinación de la planificación general de la actividad económica.

Se exceptúan los preceptos que se citan a continuación:

a) Los artículos 2 y 3, que se dictan al amparo del artículo 149.1.17.^a de la Constitución Española que atribuye al Estado la competencia sobre «régimen económico de la Seguridad Social, sin perjuicio de la ejecución de sus servicios por las comunidades autónomas».

b) Los artículos 4, 5 y 15, que se dictan al amparo del artículo 149.1.14.^a de la Constitución Española en materia de Hacienda general y Deuda del Estado.

c) El artículo 10, el capítulo V, excepto el artículo 15, las disposiciones adicionales primera a tercera, la disposición final quinta y los anexos I, II, III y IV, que se dictan al amparo del artículo 149.1.22.^a y 24.^a de la Constitución Española, que atribuyen al Estado competencia exclusiva en materia de legislación, ordenación y concesión de recursos y aprovechamientos hidráulicos cuando las aguas discurren por más de una comunidad autónoma y obras públicas de interés general o cuya realización afecte a más de una Comunidad Autónoma.

Disposición final segunda. *Facultades de desarrollo.*

1. El Gobierno y las personas titulares de los Ministerios de Agricultura, Pesca, Alimentación, Hacienda y Función Pública, Trabajo y Economía Social, para la Transición Ecológica y el Reto Demográfico e Inclusión, Seguridad Social y Migraciones, en el ámbito de sus respectivas competencias, dictarán las disposiciones necesarias para el desarrollo y ejecución de lo establecido en el presente real decreto-ley, en particular se faculta al Ministro de Agricultura, Pesca y Alimentación, de acuerdo con la Ministra de Asuntos Económicos y Transformación Digital, en función de las disponibilidades presupuestarias, a flexibilizar las condiciones y los beneficiarios de los préstamos establecidos en el artículo 6.

2. La persona titular del Ministerio para la Transición Ecológica y el Reto Demográfico podrá modificar mediante orden la delimitación territorial incluida en el anexo II, en función del cumplimiento de los requisitos establecidos en el artículo 11.2.a).

Disposición final tercera. *Modificación del Real Decreto 864/2006, de 14 de julio, para la mejora del sistema de protección por desempleo de los trabajadores agrarios.*

Con salvaguarda de su rango reglamentario, el artículo 2 del Real Decreto 864/2006, de 14 de julio, para la mejora del sistema de protección por desempleo de los trabajadores agrarios, queda redactado en los términos siguientes:

«Artículo 2. *Protección por desempleo de los trabajadores fijos discontinuos agrarios y eventuales agrarios.*

1. Los trabajadores con contrato de fijo discontinuo incluidos en el Régimen Especial Agrario de la Seguridad Social que desarrollen esta actividad en las comunidades autónomas de Andalucía y Extremadura, cuando dejen de prestar servicios por haber finalizado o haberse interrumpido la actividad intermitente o de temporada de la empresa o cuando se suspenda la actividad por causas económicas, tecnológicas o de fuerza mayor, o cuando tras esas situaciones cesen involuntariamente en un trabajo eventual agrario, a efectos de la protección por desempleo tendrán la consideración tanto de trabajadores fijos discontinuos como de trabajadores eventuales del Régimen Especial Agrario de la Seguridad Social.

Por ello, siempre que reúnan el resto de los requisitos exigidos en cada caso podrán optar:

a) Por las prestaciones por desempleo de nivel contributivo o asistencial.

b) Por el subsidio por desempleo en favor de los trabajadores eventuales incluidos en el Régimen Especial Agrario de la Seguridad Social, establecido por el Real Decreto 5/1997, de 10 de enero, o, en su caso, por la renta agraria, en favor de los mismos trabajadores, establecida por Real Decreto 426/2003, de 11 de abril, considerando al trabajador como eventual agrario para aplicar lo dispuesto en dichos reales decretos.

2. Cuanto se opte, conforme a lo indicado en el apartado 1. b) anterior:

a) Se tendrán en cuenta todas las jornadas reales cotizadas en el Régimen Especial Agrario de la Seguridad Social, cualquiera que sea su número, como trabajador fijo discontinuo agrario y como trabajador eventual agrario siempre que no hayan sido computadas para obtener un derecho anterior, a la prestación por desempleo, a los subsidios por desempleo o a la renta agraria, y se hayan cubierto en los 12 meses naturales inmediatamente anteriores a la situación de desempleo.

b) No se incluirán en el cómputo de rentas del solicitante o beneficiario, ni de los miembros de la unidad familiar, las obtenidas por el trabajo agrario como trabajador por cuenta ajena de carácter fijo discontinuo.»

Disposición final cuarta. *Modificación del Real Decreto 388/2021, de 1 de junio, por el que se establecen las bases reguladoras de las subvenciones destinadas a la obtención de avales de la Sociedad Anónima Estatal de Caución Agraria S.M.E. (SAECA) por titulares de explotaciones agrarias, de operadores económicos del sector pesquero o de industrias agroalimentarias que garanticen préstamos para su financiación.*

Con salvaguarda de su rango reglamentario, el Real Decreto 388/2021, de 1 de junio, por el que se establecen las bases reguladoras de las subvenciones destinadas a la obtención de avales de la Sociedad Anónima Estatal de Caución Agraria S.M.E. (SAECA) por titulares de explotaciones agrarias, de operadores económicos del sector pesquero o de industrias agroalimentarias que garanticen préstamos para su financiación, queda modificado como sigue:

Uno. Se añade una nueva letra f) al apartado 2 del artículo 6:

«f) Cuando explotaciones agrarias se hallen inscritas en situación de alta en el Registro de explotaciones agrarias de titularidad compartida del Ministerio de Agricultura, Pesca y Alimentación, según la información suministrada por las distintas comunidades autónomas en cumplimiento del artículo 7 de la Ley 35/2011, de 4 de

octubre, sobre titularidad compartida de las explotaciones agrarias, con, al menos, un mes de antelación a la fecha en que se publique el extracto de cada convocatoria.»

Dos. Se modifica el apartado 6 del artículo 6, que queda redactado de la siguiente forma:

«6. Las limitaciones en cuanto a los importes y los plazos máximos de amortización establecidos en el apartado 3 no se aplicarán a los créditos concedidos en el marco de las líneas establecidas entre el Instituto de Crédito Oficial (ICO) y SAECA, ni a los beneficiarios recogidos en la letra b) del apartado 2, teniéndose en cuenta en estos casos los límites propios de estas líneas en las operaciones avaladas por SAECA.»

Disposición final quinta. *Modificación de la Ley 1/2018, de 6 de marzo, por la que se adoptan medidas urgentes para paliar los efectos producidos por la sequía en determinadas cuencas hidrográficas.*

Se modifica la Disposición adicional cuarta de la Ley 1/2018, de 6 de marzo, por la que se adoptan medidas urgentes para paliar los efectos producidos por la sequía en determinadas cuencas hidrográficas, que queda redactada de la siguiente forma:

«Disposición adicional cuarta. *Plan de choque para la optimización de recursos hídricos en la cuenca mediterránea.*

El Gobierno, con carácter urgente, aprobará un Plan de choque de optimización de recursos hídricos en la cuenca mediterránea que fomentará la utilización de recursos no convencionales, posibilitando el uso del agua procedente de desaladoras o de otras conducciones de la Administración General del Estado ya construidas mediante la ejecución de las obras y actuaciones que posibiliten que el precio del agua para riego no exceda de la capacidad económica de los usuarios.»

Disposición final sexta. *Entrada en vigor.*

El presente real decreto-ley entrará en vigor el día siguiente al de su publicación en el «Boletín Oficial del Estado».

ANEXO I

A) *Unidades Territoriales de la cuenca hidrográfica del Guadalquivir afectadas por la reducción de las exacciones correspondientes a la campaña 2021*

UTE 0707 Sierra Boyera.
UTE 0801 Bembézar-Retortillo.
UTE 0701 Regulación General.
Subunidad Cubillas-Colomera de la UTE 0602.

B) *Unidades Territoriales de la cuenca hidrográfica del Guadiana afectadas por la reducción de las exacciones correspondientes a la campaña 2021*

UTE 05 Gasset-Torre de Abraham.
UTE06 Vicario.

ANEXO II

A) *Unidades Territoriales de la cuenca hidrográfica del Guadalquivir de aplicación del real decreto-ley*

UTE 0501 Hoya de Guadix.
UTE 0702 Dañador.
UTE 0707 Sierra Boyera.

UTE 0709 Rumblar.
UTE 0712 Guadalquivir.
UTE 0801 Bembézar-Retortillo.
UTE 0701 Regulación General.
Subunidad Cubillas-Colomera de la UTE 0602.

B) Unidades Territoriales de la cuenca hidrográfica del Guadiana afectadas por la reducción de las exacciones correspondientes a la campaña 2022

UTE 05 Gasset-Torre de Abraham.
UTE 06 Vicario.
UTE 09 Sistema General.
UTE 13 Alange-Barros.

ANEXO III

Obras de emergencia de la cuenca hidrográfica del Guadalquivir

1. Bombeo desde el río Guadalquivir para garantía del abastecimiento en el sistema Martín Gonzalo.
2. Refuerzo de la toma de agua en la presa de Iznájar.
3. Reparación de equipos e infraestructura en el sondeo de Fuente de Alhama y ejecución de nuevo sondeo.
4. Mejora de la garantía del abastecimiento en el sistema Colomera-Cubillas mediante los pozos de sequía de la Vega de Granada.

ANEXO IV

Obras urgentes de la cuenca hidrográfica del Guadiana

1. «Proyecto de abastecimiento del Campo de Calatrava desde el sistema de la Llanura manchega» (Ciudad Real).
2. «Proyecto de interconexión de los embalses de Los Molinos y Tentudía».

Información relacionada

- El Real Decreto-ley 4/2022, de 15 de marzo, ha sido convalidado por Acuerdo del Congreso de los Diputados, publicado por Resolución de 31 de marzo de 2022. [Ref. BOE-A-2022-5517](#)

§ 125

Real Decreto-ley 4/2023, de 11 de mayo, por el que se adoptan medidas urgentes en materia agraria y de aguas en respuesta a la sequía y al agravamiento de las condiciones del sector primario derivado del conflicto bélico en Ucrania y de las condiciones climatológicas, así como de promoción del uso del transporte público colectivo terrestre por parte de los jóvenes y prevención de riesgos laborales en episodios de elevadas temperaturas. [Inclusión parcial]

Jefatura del Estado
«BOE» núm. 113, de 12 de mayo de 2023
Última modificación: 29 de junio de 2023
Referencia: BOE-A-2023-11187

I. Antecedentes

El sector agrario de este país se configura como un sector estratégico, por su relevancia económica y social, pero sobre todo porque garantiza la seguridad alimentaria de la población suministrando los productos más esenciales, los alimentos.

Se trata de un sector que, desde 2020, ha estado sometido a grandes tensiones causadas por factores exógenos que han ido superponiéndose: la pandemia de COVID 19 – durante la cual se mantuvo en todo momento la cadena de producción y distribución de alimentos–, la crisis logística de 2021 y la situación de costes y mercados generada por la invasión de Ucrania en febrero de 2022, que aún perdura y a la que se añade ahora un prolongado escenario de sequía, altas temperaturas y fenómenos climatológicos extraordinarios.

En este difícil escenario, el sector ha demostrado un elevado grado de resiliencia y adaptación a situaciones cambiantes, con la implicación activa de todos sus agentes y contando con unos inéditos niveles de apoyo público, tanto en el ámbito nacional – el volumen y frecuencia de las ayudas habilitadas por el Gobierno no tiene precedente histórico- como europeo – con la activación del nuevo periodo de la Política Agrícola Común (PAC) 2023-2027 y el despliegue de fondos del Plan de Recuperación, Transformación y Resiliencia (PRTR).

Sin embargo, la persistencia de una situación caracterizada por la concurrencia prolongada de una inusual escasez de precipitaciones y unas temperaturas anormalmente elevadas define en la actualidad un escenario que amenaza la estabilidad del sector agrario, y por tanto de la seguridad alimentaria, convirtiendo de nuevo en indispensable la urgente adopción de medidas de apoyo público.

La situación descrita tiene consecuencias perjudiciales para la sostenibilidad de las explotaciones agrícolas y ganaderas, cuya subsistencia en un escenario de baja rentabilidad podría verse amenazada. Así se refleja en datos oficiales como la estimación de la Renta

Agraria en 2022, que presenta en su segunda revisión un descenso provisional del 6,2%. Pero además, no puede ignorarse que una situación de descenso de la producción tanto agrícola como ganadera, y de minoración de la superficie cultivada, puede incidir negativamente en la evolución del precio de los alimentos, uniéndose a los efectos derivados de la crisis de costes que empezaban a superarse.

En este contexto, resulta de extraordinaria y urgente necesidad adoptar medidas que garanticen la resiliencia y sostenibilidad de las explotaciones agrícolas y ganaderas, reafirmen la seguridad alimentaria y coadyuven a reforzar la senda de crecimiento económico de nuestro país.

La invasión de Ucrania incidió de forma muy negativa en la situación que ya atravesaban buena parte de los sectores agrarios, caracterizada por un incremento sostenido de los costes de producción, derivados del aumento de los precios de las materias primas para alimentación animal y de los precios de la energía y de los combustibles.

En la actualidad el sector agrario en su conjunto atraviesa una situación complicada. A los incrementos de costes sin precedentes, que han provocado pérdida de tejido productivo y de empleo, tal y como se puede comprobar con el descenso de un 9,6% de ocupados según la EPA del primer trimestre de 2023 se une la escasez de precipitaciones durante un periodo de tiempo prolongado, que está provocando un déficit de pastos para el que se ha precisado la adopción de medidas paliativas complementarias al seguro agrario para compensar las rentas de los agricultores y ganaderos afectados.

La falta de lluvia, junto con la caída de las reservas de agua para los regadíos, está condicionando las siembras, mientras que en la actividad ganadera ha provocado una menor disponibilidad de pastos y, por tanto, una mayor necesidad de suplementación en la alimentación animal a precios muy elevados.

A esta coyuntura, ya grave, se suman los recientes acontecimientos derivados de la guerra de Ucrania que han afectado a las importaciones de maíz, el trigo, la colza, el aceite de girasol, las semillas de girasol a Polonia, Rumanía, Bulgaria, Eslovaquia y Hungría, cuyo sector agrícola se ha visto muy afectado en los últimos meses por el aumento de las importaciones agrícolas de Ucrania. Ucrania es uno de los principales exportadores de estos productos y en un contexto de alta volatilidad e inestabilidad de precios esta medida añade aún mayor incertidumbre a los mercados internacionales de materias primas.

Más a largo plazo, las «Orientaciones Estratégicas sobre agua y cambio climático», aprobadas por el Consejo de Ministros el 19 de julio de 2022, de conformidad con lo establecido en el artículo 19.2 de la Ley 7/2021, de 20 de mayo, de cambio climático y transición energética, parten de la premisa de que resulta indudable que durante los próximos años la gestión del agua va a venir determinada por los impactos que el cambio climático va a provocar sobre las precipitaciones y las temperaturas, e indirectamente sobre el estado de los ecosistemas hídricos. Dichas orientaciones estratégicas establecen líneas de acción e instrumentos de gestión del agua en este escenario.

Los modelos climáticos pronostican que amplias zonas de nuestro país resultan especialmente vulnerables al cambio climático, no sólo en relación con la reducción de los recursos hídricos, sino también en relación con su variabilidad, que va a verse incrementada, por lo que el escenario completo sería el de menos agua disponible, más inundaciones y más sequías.

Ya en el informe del CEDEX del año 2017 de Evaluación del Cambio Climático en los recursos hídricos y sequías en España se afirma que en la medida en que la incertidumbre continúe existiendo, la Planificación Hidrológica no debería orientarse tanto a determinar el porcentaje de reducción de recursos hídricos, -dada la imposibilidad de eliminar la incertidumbre-, sino a analizar la robustez y resiliencia del sistema frente a situaciones de estrés, para identificar dónde es más vulnerable y proponer medidas de adaptación.

Los Planes Hidrológicos de cuenca, aprobados por el Real Decreto 35/2023, de 24 de enero, por el que se aprueba la revisión de los planes hidrológicos de las demarcaciones hidrográficas del Cantábrico Occidental, Guadalquivir, Ceuta, Melilla, Segura y Júcar, y de la parte española de las demarcaciones hidrográficas del Cantábrico Oriental, Miño-Sil, Duero, Tajo, Guadiana y Ebro, contemplan de manera explícita el riesgo del cambio climático y la necesidad de que la gestión de los recursos hídricos se adapte a este riesgo, con objeto de incrementar la seguridad hídrica y la resiliencia de los sistemas.

Los Planes Especiales de Sequía, actualmente en revisión, y aprobados por la Orden TEC/1399/2018, de 28 de noviembre, por la que se aprueba la revisión de los planes especiales de sequía correspondientes a las demarcaciones hidrográficas del Cantábrico Occidental, Guadalquivir, Ceuta, Melilla, Segura y Júcar; a la parte española de las demarcaciones hidrográficas del Miño-Sil, Duero, Tajo, Gadiana y Ebro; y al ámbito de competencias del Estado de la parte española de la demarcación hidrográfica del Cantábrico Oriental, son planes de gestión de los recursos e infraestructuras ya existentes en situaciones extremas. Proponen y recogen medidas específicas para mitigar los impactos de las sequías, lo que permite prevenir y corregir los efectos adversos de ésta sobre el medio ambiente y favorecer el desarrollo sostenible incluso en los momentos más excepcionales.

Los anteriores instrumentos de planificación constituyen herramientas de gestión del agua para una adaptación a medio y largo plazo a los escenarios climáticos mencionados y situaciones de mayor frecuencia e intensidad de las sequías.

No obstante, las condiciones actuales de sequía que se exponen a continuación hacen necesarias medidas extraordinarias, como las medidas urgentes que se adoptaron en el año 2022 y las que se adoptan en este real decreto-ley.

Debido a la situación del año hidrológico 2020/2021 y la escasa reserva hídrica almacenada en el mes de marzo de 2022, el Gobierno a través del Real Decreto-ley 4/2022, de 15 de marzo, por el que se adoptan medidas urgentes de apoyo al sector agrario por causa de la sequía, adoptó un conjunto de medidas urgentes de protección del sector agrario dada la afección de la sequía.

El año hidrológico 2021/2022 finalizó con una precipitación de un 25% por ciento inferior al valor medio. Desde el inicio del último año hidrológico hasta final de marzo de 2023 el valor medio de las precipitaciones acumuladas en España ha sido un 18% inferior al promedio para el mismo periodo. A fecha de 3 de mayo de 2023 la reserva hidráulica peninsular se situaba en un 49,6%, dato levemente inferior al del año anterior (50,6%) e inferior a la media de los últimos cinco años (61,8%) y también a la de los últimos diez años (68,7%).

Por otra parte, conforme a las previsiones que publica la Agencia Estatal de Meteorología (AEMET), se espera, con un elevado grado de incertidumbre, que lo que resta de primavera se mantenga la situación actual. Las previsiones del Observatorio Europeo de la Sequía apuntan a un riesgo de escasez de precipitaciones en la costa mediterránea.

En algunas cuencas españolas la situación es especialmente crítica. De los últimos doce meses, todos excepto uno han tenido valores globales de pluviometría inferiores a los normales, siendo seis de ellos clasificados por AEMET como muy secos o extremadamente secos. A esto se le une que desde el punto de vista de las temperaturas, nueve de esos doce meses se clasifican como extremadamente cálidos o muy cálidos, siendo los otros tres cálidos o normales. En sectores como el agrario esto supone un impacto muy notable tanto desde el punto de vista de la disponibilidad de recursos como de las necesidades de los cultivos. Además, estas anomalías vienen acumulándose en los últimos años, especialmente en algunas cuencas.

Entre todas ellas destaca el caso de la cuenca del Guadalquivir, con 631 hm³ almacenados por debajo del valor correspondiente al año anterior. Sus reservas se limitan al 24,5% de su capacidad máxima de embalse, es decir, 7,6 puntos porcentuales por debajo del año anterior, 24,5 puntos por debajo de la media de los últimos cinco años y 38,6 puntos por debajo de la media de los últimos diez años. Asimismo, también se encuentran significativamente afectadas por la sequía las cuencas del Ebro, especialmente en el sistema del Segre, y del Duero, presentando riesgos los sistemas del Pisuerga y del Bajo Duero.

La situación de escasez y de falta de reservas hídricas que está sufriendo buena parte de España evidencian el riesgo de que existan problemas para el suministro de agua en los próximos meses, tanto para determinados abastecimientos a poblaciones como para las explotaciones agrícolas. Dada la situación observada y teniendo en cuenta que las previsiones no pronostican claros cambios de tendencia en los próximos meses, se hace necesario habilitar medidas que ayuden a paliar los graves e imprevisibles daños derivados de la sequía.

Como se ha avanzado, la cuenca del Guadalquivir es la que más preocupa en estos momentos, por la situación de sus reservas y las previsiones disponibles. Existe un problema

de escasez muy generalizado en toda la cuenca que, aún tras la leve mejoría registrada en el mes de diciembre, continúa situando en escenario de emergencia por escasez hídrica a las unidades territoriales de la Hoya de Guadix, Bermejales, Martín Gonzalo, Sierra Boyera, Guardal, Guadalquivir, Bembézar-Retortillo y Regulación General, y en escenario de alerta por escasez a las unidades del abastecimiento de Jaén, Vega Baja de Granada, Montoro-Puertollano, Viar y Rumbiar.

Dentro de la cuenca del Guadalquivir se encuentra en una situación crítica el Sistema de Regulación General, al que están adscritos diecinueve embalses que suponen el 70 % de la capacidad total de embalse de la cuenca, y el 83 % de la superficie que se riega con aguas reguladas, unas 350.000 ha. En este sistema las reservas almacenadas suponen únicamente el 21,8% de su capacidad total.

Uno de los focos especialmente preocupantes en la cuenca del Guadalquivir es el sistema de abastecimiento de Sevilla, cuyas reservas se encuentran a fecha de 4 de mayo de 2023 al 39,7% de su capacidad. Diversos ayuntamientos de la zona, entre los que destaca el de dicha capital, han publicado bandos para informar a los vecinos sobre la situación de riesgo y dictar normas específicas de ahorro. Es necesario por tanto reforzar este sistema de abastecimiento mediante actuaciones concretas que permitan resolver algunas de las limitaciones estructurales que padecen las infraestructuras de regulación que facilitan el abastecimiento de Sevilla y su área metropolitana. Dichas actuaciones se incorporan como actuaciones de ejecución inmediata en el anexo I de este real decreto-ley.

Otro sistema de abastecimiento particularmente afectado por la sequía es el comprendido en el Plan Écija, dependiente de sistema Bembézar-Retortillo, diagnosticado en situación en emergencia.

En el caso de la cuenca del Ebro, el inicio del año hidrológico 2022-2023 se ha caracterizado por escasas aportaciones en forma de lluvia y nieve, que ha dado lugar a inicios de campaña de riego con restricciones en varias unidades territoriales de la margen izquierda y el eje del Ebro. Además, las altas temperaturas alcanzadas en el mes de marzo han dado lugar a la sublimación de las reservas de nieve con las que se contaba para la campaña de regadío. Por último, las mínimas aportaciones del mes de abril, mes abundante en lluvias especialmente en zonas de montaña, ha empeorado significativamente la previsión de forma que la situación es más propia del estiaje que de la primavera.

En este contexto, la unidad territorial del Segre se encuentra en situación de emergencia por escasez. Las mínimas reservas del inicio de campaña en el sistema de regulación Oliana-Rialb, con un 12% de reservas, junto con las mínimas aportaciones en toda Cataluña han llevado a los sistemas de riego dependientes de esa cuenca a decisiones drásticas de reducción de dotaciones. En concreto, el canal principal de Urgell ha finalizado la campaña de riego solo un mes después de haberla iniciado con el cierre de su canal principal dependiente del río Segre para garantizar los abastecimientos dependientes de dicho canal. Con fecha 26 de abril de 2023, la Presidencia de la Confederación Hidrográfica del Ebro declaró la situación excepcional por sequía extraordinaria para la cuenca del Segre. Asimismo, las unidades territoriales de la cabecera y eje del Ebro, bajo Ebro, Iregua y Aragón y Arbas se encuentran en situación de alerta, y las previsiones indican que pueden pasar a situación de emergencia en fechas próximas.

Según las series hidrológicas disponibles para la cuenca del Ebro, se trata del episodio de sequía más grave de los últimos treinta y tres años, lo cual pone de manifiesto la gravedad y el carácter excepcional de esta situación.

En la demarcación hidrográfica del Duero, la situación de escasez en las unidades territoriales del Pisuerga y Bajo Duero, en las provincias de Palencia, Burgos, Valladolid y Zamora, y Torío-Bernesga en León, ha supuesto que, en cumplimiento de lo indicado en el artículo 55 del texto refundido de la Ley de Aguas y en uso de las facultades del artículo 90.4 del Reglamento del Dominio Público Hidráulico, la Junta de Gobierno de la Confederación Hidrográfica del Duero en su reunión del 11 de abril de 2023, acordara establecer dos medidas restrictivas al uso del agua: por un lado, fijar una asignación de agua a los usos regadío de las unidades territoriales del Pisuerga y Bajo Duero para la campaña de 2023 del 58% de la asignación normal; y, por otro, establecer un sistema de turnos de extracción de agua de los cauces públicos para los regadíos de la unidad territorial del Torío-Bernesga, lo que puede suponer una restricción del 50% de la asignación normal de estos usos.

Las medidas contenidas en el título II de este real decreto-ley, que inicialmente se diseñan para afrontar los problemas actuales y previsibles en las cuencas del Guadalquivir, Ebro y Duero, también pueden hacerse extensivas a otras zonas de España en las que concurren las mismas o parecidas circunstancias de escasez.

También se prevé que puedan verse afectadas en un futuro próximo por situaciones de escasez y sequía las cuencas del Guadiana, Segura y Júcar.

Esta situación de sequía se añade a la situación de presión que vive el sector agrario y por extensión el sistema agroalimentario, ocasionada por la invasión de Ucrania se suma a la exposición a los efectos inflacionistas de una serie de productos y servicios directamente relacionados con la guerra, especialmente teniendo en cuenta que el período de recurrencia de las sequías se ha reducido en los últimos años: mientras que en décadas anteriores estaba entre siete y diez años (1995, 2005, 2012), en la actual el plazo es mucho menor (2017, 2019, 2022, 2023).

Adicionalmente, el impacto también ha repercutido sobre la liquidez y la volatilidad de los mercados en el comercio de productos básicos, lo que en su conjunto hace que la continuidad de la actividad primaria este en riesgo, siendo este un sector clave en la actividad económica y para garantizar el suministro de alimentos y la seguridad alimentaria.

Estos hechos, que afectan muy negativamente a la rentabilidad de las explotaciones agrarias, obligan a actuar de forma inmediata adoptando una serie de medidas de apoyo para aliviar los efectos perjudiciales sobre la producción de alimentos del sector agrario, teniendo en cuenta que los Poderes públicos tienen la obligación de diseñar medidas que contribuyan a la seguridad alimentaria o aborden los desequilibrios del mercado.

La situación descrita condiciona el nacimiento y normal desarrollo de muchos los cultivos y producciones, en particular en las zonas afectadas por restricciones de uso del agua. En especial, la ganadería se está viendo gravemente impactada por la pérdida de pastos e incremento de los costes de los alimentos del ganado, por lo que, afrontan preocupantes dificultades de tesorería y capacidad para sostener su actividad a medio plazo.

Las siembras más tempranas (octubre-noviembre) han tenido un desarrollo muy acelerado, consecuencia del invierno relativamente suave y las precipitaciones de diciembre y, sin embargo, se encuentren ahora en estados fenológicos de máximas necesidades, sin reservas hídricas y con evidencias de marchitez irreversible en diversas regiones como Extremadura y Castilla-La Mancha; donde las precipitaciones invernales fueron algo mayores, aún existe una mínima reserva de agua en el suelo en algunas comarcas, aunque ya se aprecian síntomas de sequía en gran parte del territorio.

Adicionalmente, en estas fechas se vienen produciendo de modo general las siembras y plantaciones de importantes grupos de cultivos, que se ven directamente afectados por esta situación, hasta el punto de que en algunos casos se está empezando a optar por no cultivar en este ejercicio las producciones habituales en atención a las especiales condiciones concurrentes, o bien substituir los tradicionales cultivos por otras especies u orientaciones productivas más resistentes al acusado descenso de la disponibilidad de agua.

En muchos otros casos, lamentablemente, los cultivos ya plantados o sembrados están siendo afectados de modo directo e irreparable por las circunstancias concurrentes descritas: ya se empiezan a apreciar las consecuencias de la sequía en campos que no están comportándose como es habitual en esta época del año, hasta el punto de que ciertas zonas y producciones, irremediablemente, van a secarse, impidiendo la cosecha y, en consecuencia, una mínima rentabilidad económica, con efectos además sobre el conjunto de los consumidores.

Estos hechos tienen consecuencias directas sobre la situación económica de los operadores del sector primario: una reducción de la producción habitual genera una reducción correlativa de ingresos que ahonda en la ya de por sí difícil situación de las explotaciones, afectadas por los sucesivos acontecimientos recientes, que se han venido solapando.

Las circunstancias mencionadas, el cambio de cultivo, la pérdida de las cosechas o la disminución de la actividad o incluso el cierre de granjas generan efectos inmediatos en la economía rural, tanto del sector primario directamente relacionado como del resto de actores en el mercado. Así, se reduce de modo directo el consumo de maquinaria –tanto en compra como en otros regímenes–, lo que afecta al sector de la automoción y retrasa el objetivo de

modernizar nuestro parque de maquinaria agraria; se reduce proporcionalmente la adquisición de otros insumos esenciales que ya no van a ser necesarios ante la nueva realidad, tales como fertilizantes, fitosanitarios, semillas..., con el consiguiente efecto arrastre para los operadores de bienes y servicios en dichos sectores; y, por último, se reduce también de modo directo el dinamismo de la economía en las zonas rurales afectadas por esta minoración de rentas disponibles, lo que juega en contra de las políticas públicas frente al reto demográfico y el despoblamiento.

En efecto, las extremadas condiciones climáticas que viene padeciendo este año el sector agrario amenazan la viabilidad económica de muchas explotaciones y su propia pervivencia como unidades productivas, lo que afectaría seriamente a la economía de las comarcas agrarias y al desenvolvimiento de otros sectores de actividad económica relacionados con la agricultura.

La sequía, entendida como escasez de precipitaciones durante un periodo de tiempo prolongado que compromete la viabilidad de los cultivos, es un fenómeno que viene padeciendo España de forma recurrente. Así, se han producido episodios de sequía en tiempos recientes durante los años 2005, 2011 y 2017, que han precisado la adopción de medidas paliativas complementarias al seguro agrario para compensar las rentas de los agricultores y ganaderos afectados.

Pero este agravamiento de las condiciones circundantes producido por la especial situación climatológica se viene a sumar a otro conjunto de circunstancias estructurales y coyunturales que no hacen sino agravar la situación descrita.

Entre los problemas o circunstancias estructurales, cabe destacar la vulnerabilidad propia de nuestro sector agrario, muy atomizado, estacionario y con una elevada rigidez de la demanda, estacionalidad en el mercado y heterogeneidad y asimetría en sus características internas, por la propia naturaleza perecedera de la producción. Por ello, el sector agroalimentario, por su trascendencia en términos sociales, económicos y medio ambientales, tiene un carácter estratégico tanto en España como en toda la Unión Europea. Su misión básica es la de proporcionar al ciudadano alimentos sanos, seguros y que además respondan a sus expectativas de calidad, misión que la actual coyuntura puede poner en riesgo.

Entre las dificultades que se suman a la sequía debe destacarse la especial situación por la que atraviesa el sistema productivo primario desde la invasión rusa de Ucrania el 24 de febrero de 2022, que está afectando a los productores agrarios europeos y españoles y supone una amenaza grave de perturbación del mercado, como consecuencia de los aumentos significativos de los costes de producción y las alteraciones de los flujos comerciales.

Las principales preocupaciones en el comercio entre Ucrania y la Unión Europea son la disponibilidad de transporte, y la incertidumbre de las operaciones de transporte marítimo, que han supuesto durante meses graves dificultades para que los productos de la Unión Europea sigan llegando a Ucrania y viceversa.

En particular, la crisis está teniendo graves consecuencias en la oferta de cereales y oleaginosas a escala mundial que está tensionando fuertemente los mercados globales de estos productos, que se suma a las fuertes subidas que están experimentando los precios de la energía y los fertilizantes, y que están afectando a los productores agrarios de la Unión. Estos incrementos se han mantenido en el tiempo, pero sus efectos han ido agravándose a medida que se consumían las reservas y ayudas dotadas al efecto y que el efecto cíclico de la espiral inflacionista ha ido incidiendo en su importancia, al acumular los resultados.

De este modo, a pesar de que el mercado interior ha ido progresivamente ajustándose a la situación bélica, que se prolonga desde hace más de un año, lo cierto es que los efectos se siguen apreciando en la economía general y la actividad primaria en particular.

Los incrementos de los precios de los piensos desde el inicio de la guerra superaron bien pronto el 20%, lo que se suma a los incrementos de precios acumulados respecto al año 2021, que arrojan cifras superiores al 50% -o al 75% si comparamos con los precios de 2020-. El mantenimiento, bien que moderado, de la inflación durante el ejercicio 2023 multiplica la gravedad de la situación, al proyectarse sobre precios ya de por sí en máximos históricos.

Los productores afectados cuentan, además, con serias dificultades para trasladar este incremento de costes a lo largo de la cadena en un contexto marcadamente inflacionista, por lo que sus márgenes se están viendo seriamente comprometidos, lo que hace peligrar el mantenimiento del tejido productor en las zonas rurales de nuestro país, donde existen escasas alternativas a estas producciones.

La ganadería, además, es un sector ligado al territorio que le convierte en un sector medioambientalmente sostenible por el aprovechamiento racional de los recursos agrosilvopastorales de nuestro país, contribuyendo así a la mejora de calidad y el incremento de materia orgánica en los suelos y al mantenimiento de la biodiversidad.

Ucrania es uno de los principales exportadores de trigo, maíz, girasol, harina y aceite de girasol, por lo que la paralización de sus ventas al exterior durante meses y su ralentización posterior ha impactado en las cotizaciones internacionales de materias primas destinadas a la alimentación animal. España importaba de Ucrania anualmente una media de 2,7 millones de toneladas de maíz, el 22 por ciento de las importaciones españolas y es el segundo proveedor después de Brasil. También importa 233.000 toneladas de torta de girasol, que suponen el 68 por ciento de las importaciones que España realiza de este producto, así como aproximadamente 500.000 toneladas de aceite de girasol.

Por otro lado, Rusia es el mayor proveedor de combustible de la Unión Europea (el 18 por ciento de las importaciones de la Unión Europea proceden de Rusia). Más de un cuarto de nuestras importaciones de petróleo crudo y más de un tercio de las de gas natural son de origen ruso; en cambio, la Unión Europea tiene un equivalente de cuota de mercado energético del 25 por ciento de la cuota de Rusia. Del mismo modo, las exportaciones rusas de fertilizantes a la Unión Europea suponen 3.000 millones de euros, es decir, alrededor del 30 por ciento de las importaciones de fertilizantes de la UE.

La subida de los precios de la energía eléctrica, el gasóleo, los fertilizantes, los plásticos o los piensos están repercutiendo negativamente en la rentabilidad de las explotaciones y empresas del sector, poniendo en riesgo su continuidad.

El mantenimiento del conflicto ha agravado la situación creada hace un año, no sólo porque su desenlace no se divisa en un futuro próximo, sino porque su propia evolución ha incorporado disfunciones impredecibles hace un tiempo en el mercado primario. La mejora en las condiciones de exportación del grano, en las que el Reino de España ha desempeñado un papel muy relevante, ha sido un importante hito en la normalización de ese subsector en el plano internacional. Sin embargo, el incremento en la oferta, consecuencia de la paralización temporal de la misma durante meses, unido a las favorables condiciones de acceso a los mercados europeos, ha generado efectos imprevistos en las últimas semanas sobre los precios dentro del mercado europeo que han llevado, incluso, a que ciertos países impusieran salvaguardas temporales a la importación de dicho grano, con el fin de estabilizar sus mercados. Estas perturbaciones ameritan la gravedad de la circunstancia y sus efectos impredecibles, que exigen una acción decidida para prevenir un abandono generalizado de la actividad.

Además, como se ha indicado, asistimos a una situación de sequía hidrológica en amplias zonas de la geografía nacional que se encuentran en situación de prealerta, alerta o emergencia en cuanto a la disponibilidad de agua. Se ha constatado, asimismo, que la humedad del suelo, que condiciona la disponibilidad de pastos se ha deteriorado considerablemente dando lugar a una mayoría de superficies en condiciones secas o extremadamente secas. La sequía abarca ya gran parte del territorio nacional, con determinadas regiones en situación de emergencia. En ciertas zonas han transcurrido más de 60 días seguidos sin llover en primavera, época en la que se suelen producir las precipitaciones más abundantes en España coincidiendo con fases agronómicas esenciales para lograr que prosperen los cultivos y los pastos.

Los cultivos de invierno y los pastos se encuentran ya con graves afecciones provocadas por la sequía, y en los cultivos de primavera existen muchas dificultades e incertidumbres para su siembra, llegando a provocar la decisión de no sembrar en el caso de ciertos cultivos en los que la ausencia de agua no permite su viabilidad. En particular, en las zonas de regadío la situación es extremadamente grave en algunas cuencas hidrográficas, con una capacidad de los embalses por debajo del 25% y con restricciones en las dotaciones de riego que superan el 80%. Las reducciones drásticas de las dotaciones de riego o, incluso, y

sobre la base de las prioritizaciones en el uso del agua que realicen las cuencas hidrográficas, la inexistencia de dotación para algunos cultivos, pueden conducir a la imposibilidad de sembrar ciertos cultivos, o bien a un daño irremediable en los árboles de plantaciones en regadío.

En el caso de los pastos y la cabaña ganadera la disminución de la disponibilidad de pastos consecuencia de la sequía aumenta la necesidad de aportación de alimentación externa tanto de forraje como de alimentos concentrados (piensos). Con los precios actuales de las materias primas para alimentación y el incremento sostenido del precio de los forrajes, no sólo por la invasión de Ucrania sino también por la disminución de las propias cosechas consecuencia de la sequía, los costes de producción de los sectores ganaderos extensivos, dependientes del aprovechamiento de las superficies de pastos y de la disponibilidad de forrajes se han visto incrementados considerablemente.

En definitiva, concurren un conjunto de circunstancias de tal magnitud y gravedad, por sus efectos y su persistencia en el tiempo y por su carácter mutable, que hacen necesario adoptar medidas para evitar consecuencias irreparables.

De lo que se trata, pues, es de garantizar la viabilidad de las explotaciones agrarias y con ello hacer frente a posibles problemas de abastecimiento de alimentos por reducción o incluso abandono de la actividad agraria que podrían tener lugar si el conflicto se prolonga, por lo que resulta inaplazable la adopción de un plan de contingencia, con el fin de ofrecer al sector productor los apoyos necesarios para hacer frente a la actual coyuntura, en el marco del artículo 130.1 de la Constitución recoge que «los poderes públicos atenderán a la modernización y desarrollo de todos los sectores económicos y, en particular, de la agricultura, de la ganadería, de la pesca y de la artesanía, a fin de equiparar el nivel de vida de todos los españoles».

Por lo demás, en la actual situación derivada de la invasión de Ucrania por Rusia, marcada por las tensiones inflacionistas que afectan, entre otros, al sector del transporte de viajeros, es necesario adoptar una política pública positiva que facilite a los jóvenes el uso del transporte público colectivo terrestre, tanto ferroviario como por carretera, en sus desplazamientos, tanto por España como por Europa, durante la época estival de 2023. Con ello se persigue facilitar los viajes de ocio durante el verano mediante la utilización de un medio de transporte más seguro, fiable, cómodo, económico y sostenible que el vehículo particular.

Facilitar los viajes de ocio durante el verano a los jóvenes se considera una medida beneficiosa para su formación y desarrollo personal, en la medida en que les permite conocer otros lugares y culturas, desarrollar habilidades interculturales, fomenta su creatividad y el aprendizaje, así como su independencia personal a la vez que les permite compartir experiencias y fortalecer las relaciones personales.

Al mismo tiempo, es objetivo del Gobierno ayudar a la recuperación del sector turístico y del sector cultural en su consolidación tras la pandemia, potenciando los destinos nacionales y colaborando con el desarrollo de la España rural. De esta forma, se promociona el patrimonio histórico y cultural y el conocimiento de nuestro país por los jóvenes. España es el segundo país más visitado del mundo, pero cuenta con una gran riqueza cultural poco conocida para muchos españoles, de ahí que una de las finalidades del presente decreto-ley sea fomentar el conocimiento de España por nuestros jóvenes facilitando durante este verano los viajes de ocio.

Con estos fines, este real decreto-ley establece la reducción del precio de los billetes para jóvenes en los servicios de transporte público colectivo terrestre de competencia estatal durante el periodo estival de 2023, así como la reducción del precio del Pase Interrail para jóvenes comercializado a través de Renfe Viajeros SME S.A. cuya fecha de inicio tenga lugar entre el 15 de junio de 2023 y el 15 de septiembre de 2023.

II. Contenido

En atención a las circunstancias concurrentes, el presente real decreto-ley recoge un conjunto articulado de medidas que atienden a la realidad concurrente antes descrita.

En primer lugar, se dispone un conjunto de medidas de apoyo y ayudas directas para el sector agrario, contenidas en el título I.

Debe tenerse en cuenta que el Plan de seguros agrarios, subvencionado por el Ministerio de Agricultura, Pesca y Alimentación, representa la herramienta de referencia obligada en la lucha contra las adversidades climáticas y se ha erigido en un mecanismo capital de la política agraria nacional. Por ese motivo, se aprueba un incremento extraordinario y excepcional de las subvenciones a los titulares del seguro agrario que venga a subvenir las intensas tensiones financieras que han padecido durante este año con motivo de la invasión rusa de Ucrania, agravadas por la reiteración de fenómenos climatológicos adversos, con dos sequías consecutivas que han mermado su capacidad de ajuste y las posibilidades de supervivencia de las explotaciones. Del mismo modo, con esta medida se permite fomentar la firma de pólizas, como mejor mecanismo para socializar los costes y asegurar, con una perspectiva preventiva, el ajuste de la actividad agraria a la cambiante realidad que circunda al medio rural. Esta dotación complementaria permitirá alcanzar el máximo de la intensidad que la normativa europea prevé para este tipo de ayudas, contribuyendo a la sostenibilidad del sistema y a la mejora del posicionamiento de los productores en un contexto de grandes dificultades.

Y es que la sequía, y sus efectos sobre las producciones agrarias, suponen un problema recurrente en España que ahora incide de modo acusado sobre la situación provocada por la invasión rusa de Ucrania. El Sistema de Seguros Agrarios cubre los daños producidos por la sequía meteorológica en los cultivos de secano: cultivos herbáceos extensivos, uva de vinificación, olivar, frutos secos (almendro), remolacha azucarera y algunos cultivos forrajeros. Los daños por sequía son evolutivos, por lo que son valorados en el momento de la cosecha o recolección. Además, existe una línea específica para la ganadería extensiva que cubre la falta de pastos relativa, es decir, la reducción del pasto con relación a la misma época del año en una misma zona.

Por ese motivo, sumado a los condicionantes derivados de la guerra en Ucrania, se incorpora una ayuda extraordinaria y por una sola vez para paliar los efectos de la sequía, complementaria a las pólizas ya contratadas de producciones que actualmente están sufriendo los efectos de la sequía. En el ámbito del seguro agrario afecta a las pólizas contratadas en los módulos de aseguramiento con cobertura de sequía (módulos 1,2 y 3) de cultivos de secano con rendimientos asignados (cultivos herbáceos extensivos, una de vinificación, almendro y avellano, olivar, maíz forrajero de secano, alfalfa de secano y remolacha azucarera), y a las pólizas contratadas del seguro de compensación por pérdida de pastos cuyo importe será el resultante de obtener la diferencia entre el 70% del coste del seguro y la suma de las subvenciones estatal y autonómica otorgadas, con el fin de llegar al máximo permitido por la actual normativa europea de ayudas de Estado.

Por otra parte, la inusitada situación actual aconseja la adopción de otras medidas, a título excepcional, que complementen la acción de los seguros agrarios en orden a minorar las consecuencias en la economía de las explotaciones agrarias afectadas.

Esas medidas se concretan en un conjunto de mecanismos destinados a reforzar la solvencia empresarial y el acceso al crédito, de modo que se mejoren las condiciones de financiación del sector agrario en un momento capital para su supervivencia. Así, se procede a la modificación de las subvenciones ya planteadas con ocasión de la anterior sequía en el ámbito de la financiación del sector, pues las tensiones de tesorería y la dificultad en el acceso al crédito se configuran como un elemento esencial en el complicado panorama del sector que se ha ido agravando con el paso del tiempo. Este tipo de intervenciones se ha demostrado de gran utilidad para el sector, apoyando las empresas más competitivas. Por este motivo, se amplían las condiciones, cuantías y plazos de diversas medidas recogidas en el Real Decreto-ley 4/2022, de 15 de marzo, por el que se adoptan medidas urgentes de apoyo al sector agrario por causa de la sequía, en el ámbito de la financiación, para maximizar la eficacia de esta medida.

Asimismo, se incorpora un conjunto articulado de ayudas directas, de gestión centralizada, para los sectores agrícolas y ganaderos más afectados, y, con gestión territorializada, para la apicultura.

Así, se incluyen tres ayudas directas con el fin de subvenir los gastos y pérdidas en que los agricultores y ganaderos han incurrido, de modo que se asegure la viabilidad de sus explotaciones en el corto plazo.

Como se ha mencionado, buena parte del sector ganadero de nuestro país atraviesa una situación crítica, debido a los incrementos de costes que han alcanzado cotas sin precedentes, con una escasez de precipitaciones durante un periodo de tiempo prolongado que está comprometiendo la viabilidad de las explotaciones ganaderas dependientes de la disponibilidad de pastos y cultivos forrajeros.

Por ello es preciso articular ayudas directas con la mayor celeridad administrativa posible para garantizar el apoyo eficaz y eficiente a los sectores de la ganadería extensiva y semiextensiva que se están viendo más afectados por la actual crisis. En particular, los de producción cárnica y láctea de vacuno, ovino y caprino. El objetivo de estas ayudas es garantizar el abastecimiento alimentario y la competitividad y sostenibilidad de las explotaciones ganaderas, manteniendo la estabilidad del tejido productivo y económico de las zonas rurales de nuestro país donde en buena parte de las ocasiones no existen alternativas a la producción ganadera.

Por otro lado, en el caso de la apicultura, la situación de sequía y el conflicto bélico en Ucrania no ha hecho sino agravar la situación que ya atravesaba a lo largo de los últimos años, caracterizada por la problemática multifactorial que sufre por los bajos índices de rendimiento registrados por colmena. A pesar del aumento de censo de colmenas, los niveles de producción siguen estancados o incluso en disminución respecto a años anteriores. Esto se debe principalmente a factores sanitarios, como la varroosis o a los efectos de una meteorología cambiante, con periodos de sequía y elevadas temperaturas o de lluvias torrenciales, que afectan a los recursos vegetales necesarios para que las abejas puedan desempeñar su función y producir miel y otros productos apícolas. Además de su importante papel como polinizadores. A estos problemas productivos, se suma un fuerte desequilibrio por la entrada en España de gran cantidad de miel importada de terceros países, y muy en particular de Ucrania, a precios reducidos. Por otra parte, la mayor parte de la actividad apícola en nuestro país es trashumante, por lo que se ha visto gravemente impactada por el incremento del coste del combustible, así como el de otras materias primas necesarias para la producción de miel. Esta situación compromete la viabilidad de las explotaciones y afecta a su futuro, que es una pieza clave para el mantenimiento de la economía rural de las zonas de producción y la conservación del paisaje y su equilibrio, así como para contribuir a garantizar una alimentación sana y saludable a los consumidores europeos.

Por último, la falta de lluvia y el descenso de las reservas de agua están afectando gravemente a los cultivos, si bien de forma diferente en función del tipo de cultivo y de su situación geográfica. Esta diversidad de situaciones, momentos y opciones productivas en el conjunto de los cultivos de regadío, que no se ven afectados al mismo tiempo por la situación de sequía, aconseja establecer en el presente real decreto-ley los instrumentos para intervenciones inmediatas en las próximas fechas, según se vayan conociendo con precisión los daños en cada tipo de cultivo y ámbito territorial se puedan ir concretando.

Las ayudas previstas en la sección segunda del capítulo I del título I se ajustan al Marco Nacional Temporal relativo a las medidas de ayuda para apoyar la economía tras la invasión de Ucrania por parte de Rusia aprobado por la Comisión Europea en su Decisión SA.102771 (2022/N), de 2 de abril, y posteriores modificaciones de dicha Decisión en coherencia con el actual Marco Temporal de Crisis y Transición relativo a las medidas de ayuda estatal destinadas a respaldar la economía tras la agresión contra Ucrania por parte de Rusia (2023/C 101/03). Las empresas que recibirán estas ayudas son operadores gravemente afectados por la crisis provocada por el conflicto bélico que necesitan además un apoyo a la solvencia adicional por la situación actual de sequía que no puede proporcionarse de forma suficiente a través de fuentes privadas exclusivamente, de modo que en su ausencia se verían empujadas a cesar en sus actividades o a reducirlas y el cese o la reducción de sus actividades supondría una amenaza para mercados de importancia sistémica para la economía.

En segundo lugar, la norma incluye un conjunto de medidas de carácter fiscal en apoyo del sector primario, gravemente afectado por la sequía y las tensiones de los mercados internacionales.

Así, la presente norma recoge medidas de naturaleza tributaria que aligeran la carga fiscal de las explotaciones afectadas por las circunstancias antes descritas. De este modo,

respecto del Impuesto sobre Bienes Inmuebles se incorpora una exención de las cuotas del Impuesto sobre Bienes Inmuebles de naturaleza rústica a favor de los bienes inmuebles que sean propiedad de los titulares de explotaciones agrícolas o ganaderas, y que estén afectos al desarrollo de tales explotaciones.

Asimismo, se incorporan dos medidas de importante alcance que permitirán asegurar la sostenibilidad y capacidad de adaptación a las circunstancias concurrentes en el sector, al incorporarse una cláusula espejo a la ya presente en el caso de la tributación de personas físicas que permita la exención de las ayudas a ecorregímenes, de modo que mediante la modificación de la Ley 27/2014, de 27 de noviembre, del Impuesto sobre Sociedades, se procede a incluir entre las rentas positivas que no se integran en la base imponible del Impuesto, aquéllas que deriven de la percepción de ayudas de la Política Agraria Comunitaria, en particular, de las ayudas a los regímenes en favor del clima y del medio ambiente (denominados «ecorregímenes»), coordinándose de este modo el tratamiento otorgado a tales ayudas con el aplicado en el Impuesto sobre la Renta de las Personas Físicas, pues en este tributo tal medida se incorporó mediante la disposición final decimotercera de la Ley 30/2022, de 23 de diciembre, por la que se regulan el sistema de gestión de la Política Agrícola Común y otras materias conexas.

Por otro lado, como medida inaplazable para impulsar el crédito en el ámbito de actividad primaria, se adopta una medida necesaria para asegurar un tratamiento equiparable entre la Sociedad Anónima Estatal de Caución Agraria S.M.E., elemento tractor esencial para dinamizar el flujo de crédito en el mundo agrario, y las sociedades de garantía recíproca previstos en la Ley 1/1994, de 11 de marzo, sobre el régimen jurídico de las Sociedades de Garantía Recíproca, eximiendo, en particular del impuesto de transmisiones patrimoniales y actos jurídicos documentados el contrato de aval suscrito con la Sociedad Anónima Estatal de Caución Agraria S.M.E., teniendo en cuenta que en las operaciones en que participa hay un coste duplicado por aplicarse dicho tributo en los dos contratos que se suscriben, el de préstamo y el de aval, que suponen un desincentivo para la constitución de dichas operaciones, esenciales en momentos de tensiones de tesorería como los actuales.

En tercer lugar, se incorporan medidas de flexibilización en materia de Política Agrícola Común y de ordenación sectorial.

La Unión Europea ha aprobado en el año 2021 el Reglamento (UE) n.º 2021/2115 del Parlamento Europeo y del Consejo, de 2 de diciembre de 2021, por el que se establecen normas en relación con la ayuda a los planes estratégicos que deben elaborar los Estados miembros en el marco de la política agrícola común (planes estratégicos de la PAC), financiada con cargo al Fondo Europeo Agrícola de Garantía (FEAGA) y al Fondo Europeo Agrícola de Desarrollo Rural (Feader), y por el que se derogan los Reglamentos (UE) n.º 1305/2013 y (UE) n.º 1307/2013. Con base en este reglamento, se ha procedido a la elaboración del Plan Estratégico Nacional de la Política Agrícola Común (PAC) del Reino de España 2023-2027, aprobado por la Comisión el 31 de agosto de 2022, que ha supuesto un importante cambio de enfoque de la PAC.

En este marco, se dispone que, en aplicación de las disposiciones europeas y nacionales sobre causas de fuerza mayor y circunstancias excepcionales, el Ministerio de Agricultura, Pesca y Alimentación establecerá los criterios para que, de una forma armonizada, las autoridades competentes de las comunidades autónomas puedan, de manera excepcional, flexibilizar determinados requisitos, condiciones de subvencionabilidad y compromisos de las ayudas de la PAC al objeto de que las circunstancias devenidas como consecuencia de la sequía no representen impedimentos añadidos para la percepción de dichas ayudas.

Con el fin de poder realizar una correcta implantación y gestión del conjunto de intervenciones que se incluyen en este Plan Estratégico Nacional se ha publicado el Real Decreto 1048/2022, de 27 de diciembre, sobre la aplicación, a partir de 2023, de las intervenciones en forma de pagos directos y el establecimiento de requisitos comunes en el marco del Plan Estratégico de la Política Agrícola Común, y la regulación de la solicitud única del sistema integrado de gestión y control. Esta norma, en sus artículos 108 y 112 fija los plazos de presentación de la solicitud única, así como de las modificaciones a la misma, sin embargo, en esta campaña 2023, por ser el primer año de aplicación de la nueva PAC, se dan una serie de circunstancias especiales que aconsejan la ampliación del periodo para

la presentación de la solicitud única. En este sentido, debe destacarse que para esta campaña ha sido necesario retrasar el comienzo del periodo de solicitudes al 1 de marzo, para permitir la publicación previa de los valores provisionales de los nuevos derechos de ayuda básica a la renta y su convergencia durante el periodo 2023-2027. Pero a mayor abundamiento, sobre esta realidad se ha producido un conjunto de problemas coyunturales, ya descritos, que hacen imprescindible retrasar estos plazos con el fin de dotar de suficiente margen a los operadores para poder concurrir a dicho sistema de apoyo, más necesario si cabe en la actual situación, y dado que la acumulación de imprevistos dificultará aún más la presentación de dichas solicitudes únicas.

Al fijar las fechas límite debe tenerse en cuenta que, una vez finalizados los plazos de presentación, modificación y adaptación de las solicitudes, es necesario contar con el plazo suficiente para la obtención de todos los datos pertinentes para una correcta gestión administrativa y financiera de la ayuda, garantizándose también la programación de controles eficaces. Por lo tanto, en el año 2023, se podrán presentar solicitudes de ayuda, solicitudes de asignación de derechos de ayuda básica a la renta para la sostenibilidad o de la documentación que las acompaña presentadas hasta el 30 de junio de 2023 inclusive, y hasta el 30 de junio se podrán presentar también modificaciones de la solicitud de ayuda para la inclusión de nuevas intervenciones en forma de pagos directos o de desarrollo rural, o adición de parcelas individuales o derechos de pago individuales. Esta ampliación de plazo hasta el 30 de junio de 2023 resulta de suprimir las penalizaciones para la presentación de las solicitudes y de la documentación adicional, superponiéndose por tanto para el año 2023 del 15 al 30 de junio el periodo de presentación y el periodo de modificaciones, lo que se considera permitirá aliviar transitoriamente la situación de los agricultores.

Del mismo modo, se incorporan dos cambios que permiten una más progresiva entrada en vigor de las obligaciones contenidas en el Real Decreto 1054/2022, de 27 de diciembre, por el que se establece y regula el Sistema de información de explotaciones agrícolas y ganaderas y de la producción agraria, así como el Registro autonómico de explotaciones agrícolas y el cuaderno digital de explotación agrícola, de modo que se reduce en 2023 y 2024 la frecuencia de remisión de información de los cuadernos digitales de explotación, ya sean comerciales o públicos, al sistema de información de explotaciones. Además, se escalona la entrada en vigor de tales obligaciones, perfeccionando el modelo actual basado en el tamaño y orientación productiva de las explotaciones, para que la eficacia de tales medidas se pueda diferir en el tiempo y asegurar una entrada en vigor más acorde con las actuales circunstancias, de modo que se establezcan dos periodos para cada tipo de explotación, retrasando las fechas e incluyendo una nueva clasificación, de modo que los datos inmediatamente derivados del Plan estratégico de la PAC sean obligatorios unos meses antes que los que derivan del resto de normativas. Con estos cambios se logra ofrecer un mecanismo de flexibilidad a los operadores económicos afectados por las circunstancias descritas en este real decreto, que les permita una adaptación paulatina y sosegada al nuevo marco normativo, teniendo en cuenta la particular coyuntura en que el sector primario se encuentra en la actualidad con motivo de la sequía.

Con similar objeto, se procede a modificar el Real Decreto 637/2021, de 27 de julio, por el que se establecen las normas básicas de ordenación de las granjas avícolas, establece que los titulares de las explotaciones afectadas deben comunicar a la autoridad competente de la comunidad autónoma las Mejores Técnicas Disponibles empleadas para la reducción de emisiones de gases contaminantes y de gases de efecto invernadero en la explotación, de modo que la Dirección General de Producciones y Mercados Agrarios habilitará procedimientos informáticos para la sistematización de la recogida de dicha información, registro que se constituye en una base de datos dentro del sistema informatizado ECOGAN, que depende del Ministerio de Agricultura, Pesca y Alimentación. No obstante, las revisiones de las metodologías para estimar las excretas y emisiones de la ganadería se realizan cada cinco años mediante los denominados «Documentos por los que se establecen las bases zootécnicas para el cálculo del balance alimentario de Nitrógeno y Fósforo», correspondiendo la última revisión al periodo 2015-2020, que fue aprobada el 15 de febrero de 2023 por el Ministerio de Agricultura, Pesca y Alimentación y el Ministerio para la Transición Ecológica y el Reto Demográfico, no siendo posible incorporar estos datos antes de la entrada en vigor de la disposición final séptima, por lo que es necesario adecuar los

plazos de entrada en vigor de la obligación de comunicación de las Mejores Técnicas Disponibles (MTD), dando de este modo un periodo adicional a los interesados para el cumplimiento de estas obligaciones que a buen seguro facilitará la compleja tarea adaptativa de las explotaciones en el marco coyuntural actual.

En cuarto lugar, se incorpora un conjunto de medidas en materia de aguas en el título II, que permitan hacer frente a la situación de sequía, así como energéticas que mejoren las condiciones productivas.

Con este real decreto-ley se adoptan, por una parte, medidas de exención tributaria para paliar los impactos económicos producidos por la sequía y la escasez coyuntural. Por otra parte, también se adoptan las medidas administrativas necesarias para corregir o mitigar esa situación mediante la limitación y restricción de los aprovechamientos, de forma equitativa y solidaria entre todos los sectores afectados.

Para paliar los efectos producidos por la escasez de recursos hídricos, se otorga a los órganos rectores de las confederaciones hidrográficas afectadas por este real decreto-ley, y singularmente a la Confederación Hidrográfica del Guadalquivir, un elenco de facultades extraordinarias. Así, se autoriza a la Comisión Permanente de la Sequía para que pueda proponer la modificación temporal de las condiciones de utilización del dominio público hidráulico, cualquiera que sea el título habilitante, pudiendo entre otras medidas: establecer las reducciones de suministro de agua necesarias para la justa y racional distribución de los recursos disponibles limitando los derechos concesionales, modificar los criterios de prioridad para la asignación de recursos a los distintos usos del agua, suspender cautelarmente el otorgamiento de títulos que impliquen un incremento del consumo, imponer la sustitución de la totalidad o parte de los caudales concesionales por otros de distinto origen y calidad adecuada para el uso al que estén destinados, modificar las condiciones fijadas en las autorizaciones de vertido, adaptar el régimen de explotación de los aprovechamientos hidroeléctricos para que puedan ser compatibles con otros usos, así como constituir, en su caso, juntas centrales de usuarios para ordenar y vigilar la gestión de los recursos.

Los procedimientos vinculados a la ejecución de las medidas previstas en este real decreto-ley se declaran de urgencia, al amparo de lo establecido en el artículo 33 de la Ley 39/2015, de 1 octubre, del Procedimiento Administrativo Común de las Administraciones Públicas, y al mismo tiempo, se simplifican los trámites para la modificación de las condiciones de utilización del dominio público hidráulico, elemento central para garantizar la eficacia de esta regulación excepcional, asegurando en todo caso la necesaria participación y audiencia de los interesados.

Se refuerza el régimen sancionador en lo que atañe a las infracciones cometidas en relación con las medidas excepcionales incluidas en este real decreto-ley, para dotar a los órganos competentes de facultades acordes con la gravedad de la situación, en beneficio del interés público.

Con el objetivo de recuperar el funcionamiento ecológico del espacio natural de Doñana y mitigar los impactos actuales a los que se enfrenta con un enfoque integral, el Ministerio para la Transición Ecológica y el Reto Demográfico ha presentado el Marco de Actuaciones para Doñana, que incluye entre sus medidas la reducción del impacto ocasionado por las extracciones de agua para el abastecimiento a Matalascañas. Con dicha actuación, y en ejecución de la sentencia dictada por el Tribunal de Justicia de la Unión Europea (TJUE) el 24 de junio de 2021, se llevará a cabo la sustitución de los bombeos de agua subterránea que actualmente abastecen a Matalascañas (Almonte, Huelva) por aguas superficiales procedentes de la estación de tratamiento de agua potable de Palos, situada en la demarcación hidrográfica del Tinto, Odiel y Piedras.

Esto permitirá limitar las extracciones de agua de la masa de agua subterránea litoral para abastecimiento de Matalascañas únicamente a situaciones coyunturales de emergencia, cuando el suministro superficial no pudiese funcionar por averías u otras circunstancias extraordinarias. Estas extracciones desde el acuífero afectan, según entendió el Tribunal de Justicia, a varias lagunas del espacio protegido, problema que quedaría resuelto con esta actuación.

Asimismo, la sequía que afecta en particular a la cuenca del Guadalquivir y que se deja sentir esencialmente en los suministros de agua superficial, también incide en un incremento

local de la extracción de aguas subterráneas, puesto que estas ofrecen más garantía, acentuando, en este caso, el problema de la afección a las zonas húmedas protegidas. Es por ello que a la urgencia que conlleva la necesidad de ejecutar la citada sentencia del TJUE, se une en este caso la urgencia de mitigar los efectos indirectos de la sequía que afecta a la cuenca del Guadalquivir y revertir la degradación ambiental de este espacio emblemático.

Al tratarse de una infraestructura de abastecimiento urbano de competencia municipal, la actuación del Ministerio para la Transición Ecológica y el Reto Demográfico en este marco requiere una declaración de interés general del Estado, prevista mediante este real decreto-ley. Igualmente, es preciso autorizar la correspondiente transferencia de pequeña cuantía entre la demarcación hidrográfica del Tinto, Odiel y Piedras, como cedente, y la del Guadalquivir, como receptora, lo que buscando la mayor eficacia y agilidad normativa se articula también mediante el presente instrumento.

Tras el inicio de la pandemia de COVID-19, en julio de 2020 el Consejo Europeo acordó un instrumento excepcional de recuperación temporal conocido como Next Generation EU (Próxima Generación UE) dotado con 750.000 millones de euros para el conjunto de los Estados Miembros. En España, la gestión de estos fondos se articula a través del Plan de Recuperación, Transformación y Resiliencia que traza la hoja de ruta para la modernización de la economía española, la recuperación del crecimiento económico y la creación de empleo.

Y es en el marco de dicho Plan en el que se enmarca la presente reforma del texto refundido de la Ley de Aguas, aprobado por el Real Decreto Legislativo 1/2001, de 20 de julio, como uno de los compromisos adoptados por el Reino de España con la Comisión Europea, focalizado en la recuperación del coste de las inversiones relacionadas con los vertidos urbanos, su recogida y tratamiento, además de la integración de la reglamentación europea sobre reutilización de aguas residuales regeneradas, así como su impulso.

En el contexto normativo europeo, la aprobación del Reglamento (UE) 2020/741 del Parlamento Europeo y del Consejo de 25 de mayo de 2020, relativo a los requisitos mínimos para la reutilización del agua y su próxima aplicación el 26 de junio de 2023, exige como necesidad inmediata y urgente la de poner el foco sobre esta actividad tan necesaria en España, máxime en aquellas zonas de nuestra geografía en las que está constatada la escasez de recursos hídricos y la necesidad de acudir a otros recursos que hasta ahora son conocidos como no convencionales. Todavía adquieren más relevancia las aguas regeneradas en las zonas próximas a la costa en las que la reutilización no plantea el problema de comprometer las demandas aguas abajo.

Puede señalarse que la reutilización debe fomentarse en cada demarcación hidrográfica en función de sus necesidades de acuerdo las previsiones establecidas en el plan hidrológico, y no debe considerarse sólo el uso agrícola sino también otros posibles usos.

La finalidad del Reglamento (UE) 2020/741, como indica la propia norma, es garantizar que las aguas regeneradas sean seguras para el riego agrícola, y de esta forma asegurar un alto nivel de protección del medio ambiente y de la salud humana y la sanidad animal, promover la economía circular, apoyar la adaptación al cambio climático, y contribuir a los objetivos de la Directiva Marco del Agua al hacer frente a la escasez de agua y a la consiguiente presión sobre los recursos hídricos de manera coordinada en toda la Unión, contribuyendo así además al funcionamiento eficaz del mercado interior.

Deben realizarse las modificaciones normativas necesarias para adaptar la regulación española a la normativa europea. Es por tanto urgente, dada la situación de sequía existente y la inminente aplicación del Reglamento (UE) 2020/741, incorporar en el texto refundido de la Ley de Aguas un nuevo capítulo III del título V, «De la reutilización de las aguas», que recoge aquellos preceptos que garantizan la consistencia del texto refundido de la Ley de Aguas con el citado Reglamento e impulsan la reutilización de aguas residuales regeneradas para mejorar las garantías de suministro y el cumplimiento de los objetivos ambientales de la planificación hidrológica.

En este sentido, la reutilización de las aguas regeneradas se entiende como un medio para promover la economía circular y los recursos hídricos no convencionales, incrementar la seguridad hídrica, y reforzar la adaptación al cambio climático, para lo cual resulta imperativo que el agua regenerada sea considerada un recurso y que las asignaciones y

reservas de los volúmenes de agua regenerada necesarios para atender los distintos usos estén establecidas en el plan hidrológico de cada demarcación hidrográfica.

Se determina que el uso del agua regenerada requerirá concesión administrativa o la modificación de características de una concesión existente, que su producción y suministro estará sometida a autorización que incluirá un condicionado basado en el Plan de gestión del riesgo de las aguas regeneradas; que se puedan establecer condiciones de vertido más rigurosas cuando sea necesario para favorecer la reutilización de las aguas evitando su desaprovechamiento; que los costes adicionales asociados a la reutilización de aguas en esas situaciones podrán ser asumidos por las Administraciones u otras entidades que resulten beneficiadas por la sustitución y que la reutilización pueda ser incentivada económicamente mediante la reducción del canon de control de vertido. Además, las Administraciones públicas podrán conceder ayudas al concesionario de aguas regeneradas cuando se trate de sustituir total o parcialmente recursos actualmente utilizados de acuerdo con el plan hidrológico y ello contribuya a alcanzar los objetivos medioambientales de las masas de agua o a la optimización de la gestión de los recursos hídricos.

Se requiere también modificar el artículo 41 del texto refundido de la Ley de Aguas referido a la elaboración de los planes hidrológicos de cuenca. Esta reforma viene motivada por la necesidad de adecuar las reglas que dicho artículo fija, hecho que debe materializarse antes de iniciar los trabajos de revisión de los vigentes planes hidrológicos para el cuarto ciclo de planificación, lo que deberá producirse, a más tardar, el 1 de enero de 2024, para adecuarse al calendario común de la Unión Europea y actuar conforme establece la disposición adicional tercera del Real Decreto 35/2023, de 24 de enero, por el que se aprueba la revisión de los planes hidrológicos de las demarcaciones hidrográficas del Cantábrico Occidental, Guadalquivir, Ceuta, Melilla, Segura y Júcar, y de la parte española de las demarcaciones hidrográficas del Cantábrico Oriental, Miño-Sil, Duero, Tajo, Guadiana y Ebro.

Por otro lado, se modifica el artículo 113 del texto refundido de la Ley de Aguas relativo al canon de control de vertidos. En primer lugar, se descuenta del importe del canon el volumen de agua que haya sido efectivamente reutilizado, fomentando de este modo la reutilización de aguas residuales depuradas. En segundo lugar, se eleva el coeficiente de mayoración del precio básico a 5, con la finalidad de desincentivar los vertidos sin tratamiento adecuado, cuyo impacto en las zonas protegidas se intensifica especialmente durante las situaciones de sequía.

La Administración General del Estado tiene en estos momentos un programa importante de inversión en obras hidráulicas de interés general del Estado, pero no cuenta con instrumentos suficientes para aplicar el principio de recuperación de costes al que viene obligada por la Directiva Marco del Agua a todas las obras que realiza. Resulta necesario modificar con carácter urgente el artículo 114 del texto refundido de la Ley de Aguas relativo al canon de regulación y tarifa de utilización del agua, para precisar el ámbito de aplicación de dichas exacciones, permitiendo así la adecuada recuperación de costes.

En primer lugar, se precisa el concepto de beneficiario de obras de regulación de las aguas superficiales y subterráneas, como sujeto pasivo del canon de regulación, incluyendo a los beneficiarios indirectos cuyos aprovechamientos se ven favorecidos por estas. Asimismo, se determinan como obras específicas sujetas a la tarifa de utilización del agua aquellas que, no siendo de regulación de aguas superficiales o subterráneas, pertenezcan a alguna de las categorías enumeradas en el artículo 122.1 y 2 de esta ley. En particular se entenderán por específicas las obras destinadas a la desalación, abastecimiento, saneamiento, depuración y reutilización. Finalmente se regula la posibilidad de eximir de la tarifa de utilización del agua en aquellas situaciones en las que el organismo de cuenca, en el marco de la planificación hidrológica, determine que la sustitución total o parcial de una concesión de aguas de captación superficial o subterránea por aguas regeneradas contribuya a alcanzar los objetivos medioambientales de las masas de agua o a la optimización de la gestión de los recursos hídricos.

Por otra parte, se modifica la redacción del apartado 1 del artículo 124 del texto refundido de la Ley de Aguas. El texto refundido de la Ley de Aguas dispone en el artículo 124 que la gestión de las obras hidráulicas de interés general puede realizarse directamente por los órganos competentes del Ministerio para la Transición Ecológica y el Reto

Demográfico o a través de las confederaciones hidrográficas, o bien, permitir que la gestión de la construcción y explotación de obras hidráulicas de interés general se lleve a cabo por las comunidades autónomas en virtud de un convenio específico o mediante una encomienda de gestión. No obstante, este precepto no prevé la gestión de la explotación de las obras de interés general del Estado por las entidades locales, las cuales, en virtud de la Ley 7/1985, de 2 de abril, Reguladora de las Bases del Régimen Local, poseen la competencia original para prestar los servicios públicos de abastecimiento, saneamiento y depuración.

Conforme a los principios de eficacia, eficiencia y colaboración interadministrativa, y dados los problemas que está ocasionando que las propias entidades locales no puedan gestionar los servicios públicos para los que serían competentes en ausencia de una declaración de interés general estatal, es necesario incorporar con carácter urgente un mecanismo que permita a las entidades locales gestionar la explotación de las obras hidráulicas declaradas de interés general del Estado que en origen eran competencia de aquellas.

Estas modificaciones constituyen parte de la respuesta necesaria a las reformas establecidas en el Plan de Recuperación, Transformación y Resiliencia (PRTR) y, particularmente, en la Propuesta de Decisión de Ejecución del Consejo relativa a la aprobación de la evaluación del Plan de Recuperación y Resiliencia del Reino de España. En concreto, el componente 5 del PRTR, reforma 1 (C5.R1), denominado «espacio litoral y recursos hídricos», tiene por objeto mejorar la gestión de los recursos hídricos e incluye en su hito 75 la reforma del texto refundido de la Ley de Aguas, en relación con el canon de control de vertidos, el sistema de recuperación de los costes de las infraestructuras hidráulicas, la reutilización de aguas residuales y la mejora del control y la protección de las masas de agua, incluidas las aguas subterráneas, y dando respuesta a los aspectos relacionados con la sequía y la escasez. Por lo tanto, este real decreto-ley está asociado al cumplimiento de dicho hito del PRTR.

En quinto lugar, en materia de transportes se incorpora un título III, compuesto por dos capítulos.

En el primer capítulo se recoge la regulación sobre la reducción del precio de los billetes para jóvenes en los servicios de transporte público colectivo terrestre de competencia estatal durante el periodo estival de 2023. Se establecen los requisitos que han de reunir las personas para acceder a los descuentos establecidos en este capítulo, así como las fechas del viaje, que se fijan entre el 15 de junio de 2023 y el 15 de septiembre de 2023. A efectos de acreditar el cumplimiento de estos requisitos, se establece que los posibles beneficiarios de los descuentos deberán registrarse en la web del Ministerio de Transportes, Movilidad y Agenda Urbana, de acuerdo con lo que se establezca por resolución de la persona titular de la Secretaría de Estado de Transportes, Movilidad y Agenda Urbana. Las restantes condiciones se establecerán por resolución de la persona titular de la Dirección General de Transporte Terrestre del Ministerio de Transportes, Movilidad y Agenda Urbana.

Se establecen los descuentos aplicables a los jóvenes en el precio de los billetes sencillos y de ida y vuelta en los servicios de transporte ferroviario de viajeros de media distancia, incluidos los servicios de proximidad, prestados sobre la red convencional y la red de ancho métrico, así como en los servicios AVANT. Se trata de servicios prestados por Renfe Viajeros SME, S.A. en virtud del Contrato entre la Administración General del Estado y la Sociedad Mercantil Estatal Renfe Viajeros, SME, S.A., para la Prestación de los Servicios Públicos de Transporte de Viajeros por Ferrocarril de «Cercanías», «Media Distancia Convencional», «Alta Velocidad Media Distancia (Avant)» y «Ancho Métrico», competencia de la Administración General del Estado, sujetos a Obligaciones de Servicio Público en el Periodo 2018 – 2027». En el caso de los servicios de competencia de la Generalitat de Cataluña que Renfe Viajeros SME S.A. presta en Cataluña, así como de los servicios regulares, no turísticos, que Renfe presta sobre la Red Ferroviaria de Interés General en virtud de convenios o contratos con las administraciones autonómicas, la aplicación de los descuentos con la correspondiente compensación por parte del Ministerio de Transportes, Movilidad y Agenda Urbana, requerirá la previa aceptación expresa de las condiciones por parte de la comunidad autónoma correspondiente. La financiación de la compensación a Renfe Viajeros, SME S.A. por la reducción de ingresos derivada de la aplicación de los

descuentos se llevará a cabo mediante un crédito extraordinario en el presupuesto del Ministerio de Transportes, Movilidad y Agenda Urbana que es objeto de aprobación en ese artículo.

Asimismo se regulan los descuentos para jóvenes en los servicios comerciales de transporte ferroviario de viajeros prestados sobre la Red Ferroviaria de Interés General. En este caso, será voluntario para las empresas ferroviarias la aplicación de los descuentos, debiendo comunicar a la Dirección General de Transporte Terrestre del Ministerio de Transportes, Movilidad y Agenda Urbana su decisión de aplicarlos en el plazo de 10 días desde la entrada en vigor de este real decreto-ley. Para financiar las compensaciones por la reducción de ingresos derivada de la aplicación de los descuentos, se aprueban dos créditos extraordinarios en el presupuesto del Ministerio de Transportes, Movilidad y Agenda Urbana.

También se establecen los descuentos para jóvenes en el periodo estival en los servicios públicos de transporte regular de viajeros de uso general por carretera de competencia estatal, y aprueba un crédito extraordinario en el presupuesto del Ministerio de Transportes, Movilidad y Agenda Urbana para financiar las compensaciones a los concesionarios de los servicios y las obligaciones de información, comunicación, visibilidad y publicidad que deben cumplir los operadores de transporte que apliquen los descuentos regulados en este real decreto-ley.

El capítulo II se compone de un único artículo que recoge la reducción del precio del Pase Interrail para jóvenes siempre que se adquiera a través de Renfe Viajeros SME S.A. durante el periodo estival de 2023. Interrail es un pase personal e intransferible, que puede ser adquirido y utilizado por personas residentes legalmente en Europa y que permite viajar en tren por 33 países europeos o en barco (entre Italia y Grecia). Con más de 50 años de existencia, ha sido utilizado por millones de jóvenes como forma de viajar por Europa.

Las instituciones europeas han reconocido el papel del Pase Interrail como instrumento para favorecer el conocimiento del resto de países de la Unión Europea para los jóvenes y por tanto, para «crear Europa». En este sentido, desde 2018 se dispone del programa DiscoverEU, una acción del programa Erasmus+ que ofrece la oportunidad de descubrir Europa a través de un sorteo de miles de pases de Interrail entre los jóvenes que lo soliciten. Hasta diciembre de 2022 más de 200.000 jóvenes europeos han disfrutado de un pase Interrail gratuito gracias a este programa.

Desde España, el Gobierno comparte el objetivo de la Unión Europea y se quiere facilitar que los jóvenes de nacionalidad española o de algún país de la Unión Europea con residencia legal en España puedan acceder a este tipo de viajes durante el periodo estival de 2023, en el que aún persiste la crisis derivada de la invasión de Ucrania por Rusia. La Sociedad Mercantil Estatal Renfe Viajeros, SME, S.A. forma parte del sector público empresarial estatal, es miembro asociado de la entidad Eurail BV formada por las principales compañías ferroviarias europeas que gestiona los pases Interrail y comercializa la venta de estos billetes de tren.

A la vista de todo ello, mediante este real decreto-ley se mandata a Renfe Viajeros, SME, S.A., que aplique, con carácter extraordinario, un descuento del 50% del precio del pase Interrail para los jóvenes de nacionalidad española o de algún país de la Unión Europea con residencia legal en España con edad entre 18 y 30 años, para los viajes a iniciar entre el 15 de junio de 2023 y el 15 de septiembre de 2023, ambos inclusive. La compensación a Renfe Viajeros SME S.A. por la reducción de ingresos derivada de la aplicación de este descuento se financiará mediante un crédito extraordinario en el presupuesto del Ministerio de Transportes, Movilidad y Agenda Urbana.

Por último, se incorpora una serie de medidas de carácter laboral y de Seguridad Social.

Así, se modifica el Real Decreto 486/1997, de 14 de abril, por el que se establecen las disposiciones mínimas de seguridad y salud en los lugares de trabajo.

Durante el verano de 2022, la creciente intensificación de los cambios en el clima –tanto con carácter global como particularmente en España– se ha puesto especialmente de manifiesto. Según los datos de la Agencia Estatal de Meteorología, la media de las temperaturas registradas entre el 1 de junio y el 31 de agosto ha sido la más alta desde el comienzo de la serie histórica. El pasado mes de julio resultó el mes más cálido de toda la serie, habiéndose registrado en diversos puntos de la península un incremento anómalo de las temperaturas medias superior a los 4 °C. Lo anterior evidencia los efectos del cambio

climático en las temperaturas, pues conlleva un aumento general de las mismas y cambios cada vez más extremos, como ha señalado reiteradamente el Grupo Intergubernamental de Expertos sobre el Cambio Climático. Por ello, no resulta posible concebir este fenómeno como un hecho aislado, sino como una tendencia creciente que llevará a que escenarios como el actual se reproduzcan cada vez con más frecuencia.

En todo caso, las consecuencias de estos fenómenos meteorológicos resultan alarmantes ya en el momento actual. Durante el verano de 2022 se ha producido un exceso de más de 4.800 muertes atribuibles a la temperatura a nivel nacional, según las estimaciones del sistema de monitorización de la mortalidad diaria del Instituto de Salud Carlos III.

Así, resulta urgente actuar frente a estas circunstancias. En concreto, un ámbito donde las personas se encuentran en una especial vulnerabilidad es el laboral, en el que la exposición a los fenómenos meteorológicos adversos puede resultar ineludible, a no ser que la protección frente a los mismos esté adecuadamente garantizada por una normativa preventiva eficaz. En este contexto, las altas temperaturas de estos últimos años le costaron la vida, entre otros dramáticos casos, a un trabajador de 60 años mientras cumplía con sus obligaciones laborales, desarrollando la tarea de limpieza viaria en las calles del barrio de Vallecas, en Madrid, y a uno del campo de Murcia, en Lorca, que ni siquiera tenía a su disposición agua o medio de hidratación alguno.

A la vista del contexto descrito, y de los trágicos resultados en los que, potencialmente, deriva la ausencia de medidas, urge introducir las modificaciones precisas para reforzar el marco jurídico de la prevención de riesgos laborales, con tal de garantizar que los principios e instrumentos ya previstos en la legislación tengan una aplicación práctica efectiva.

Por ello, se modifica el Real Decreto 486/1997, de 14 de abril, por el que se establecen las disposiciones mínimas de seguridad y salud en los lugares de trabajo, estableciendo la obligación concreta de prever medidas adecuadas frente a riesgos relacionados con fenómenos meteorológicos adversos, incluida la prohibición de desarrollar determinadas tareas durante las horas del día en las que estos concurren, resultando obligatoria la adaptación de las condiciones de trabajo, incluida la reducción o modificación de las horas de desarrollo de la jornada prevista cuando la Agencia Estatal de Meteorología o, en su caso, el órgano autonómico correspondiente en el caso de las comunidades autónomas que cuenten con dicho servicio, emita aviso de fenómenos de nivel naranja o rojo y las medidas preventivas anteriores no garanticen la protección de las personas trabajadoras.

La disposición se enmarca en el desarrollo de la reciente Estrategia Española de Seguridad y Salud 2023-2027 y los Objetivos de Desarrollo sostenible de la Agenda 2030, relacionados con los efectos del cambio climático. Esta protección exige la adopción de medidas preventivas y correctoras ante situaciones de riesgo para la salud de las personas trabajadoras ante situaciones urgentes y extremas que, por desgracia, cada vez son más habituales.

Por otro lado, las situaciones de sequía hidrológica y meteorológica, cíclicas en nuestro país, tienen como consecuencia una reducción de la actividad relacionada con los cultivos en todos sus ciclos, desde la siembra hasta la cosecha, así como con la ganadería. La repercusión se produce inmediata y directamente en el empleo agrario al producirse inevitablemente una disminución de la actividad productiva.

A la vista de esta situación, entre las medidas a poner en marcha se considera oportuno incluir la prórroga de la reducción del número mínimo de jornadas reales cotizadas para acceder al subsidio por desempleo o a la renta agraria a favor de los trabajadores eventuales agrarios residentes en el territorio de las Comunidades Autónomas de Andalucía y Extremadura prevista en el artículo 24 del Real Decreto-ley 18/2022, de 18 de octubre, por el que se aprueban medidas de refuerzo de la protección de los consumidores de energía y de contribución a la reducción del consumo de gas natural en aplicación del «Plan + seguridad para tu energía (+SE)», así como medidas en materia de retribuciones del personal al servicio del sector público y de protección de las personas trabajadoras agrarias eventuales afectadas por la sequía.

Existen antecedentes de aplicación de la media en situaciones anteriores, como la Ley 1/2018, de 6 de marzo, por la que se adoptan medidas urgentes para paliar los efectos

producidos por la sequía en determinadas cuencas hidrográficas y se modifica el texto refundido de la Ley de Aguas, aprobado por Real Decreto Legislativo 1/2001, de 20 de julio.

Habida cuenta de que concurren idénticas circunstancias que aquéllas que determinaron la adopción de medida contemplada en el citado artículo 24, el fundamento de necesidad requerido para su mantenimiento responde a la misma motivación.

Asimismo, debe tenerse en cuenta que la situación descrita determina la necesidad de permitir, como medida de Seguridad Social, que las empresas incluidas en el Sistema Especial para Trabajadores por Cuenta Ajena Agrarios establecido en el Régimen General de la Seguridad Social y los trabajadores incluidos en el Sistema Especial para Trabajadores por Cuenta Propia Agrarios establecido en el Régimen Especial de la Seguridad Social de los Trabajadores por Cuenta Propia o Autónomos, siempre que se encuentren al corriente en sus obligaciones con la Seguridad Social y no tengan otro aplazamiento en vigor, puedan solicitar, directamente o a través de sus autorizados para actuar a través del Sistema de remisión electrónica de datos en el ámbito de la Seguridad Social (Sistema RED), un aplazamiento en el pago de las cuotas de la Seguridad Social y por conceptos de recaudación conjunta cuyo devengo tenga lugar entre los meses de mayo a septiembre de 2023, para las empresas incluidas en el Sistema Especial para Trabajadores por Cuenta Ajena Agrarios y entre los meses de junio a octubre de 2023, para los trabajadores incluidos en el Sistema Especial para Trabajadores por Cuenta Propia Agrarios.

III. Justificación de la extraordinaria y urgente necesidad

En relación con el empleo del real decreto-ley como instrumento para la introducción de estas reglas y modificaciones en el ordenamiento, se deben tener en cuenta dos aspectos referidos a las materias vedadas a este instrumento normativo y a la concurrencia de los presupuestos habilitantes que justifican la utilización de esta clase de norma. En relación con los primeros, como señala el artículo 86.1 de nuestra Constitución, los reales decretos-leyes «no podrán afectar al ordenamiento de las instituciones básicas del Estado, a los derechos, deberes y libertades de los ciudadanos regulados en el Título I, al régimen de las Comunidades Autónomas ni al Derecho electoral general». En el caso del presente real decreto-ley no se realiza afectación alguna a cualquiera de estas materias.

Por lo que respecta a la concurrencia de los presupuestos habilitantes de extraordinaria y urgente necesidad, debe tenerse en cuenta la doctrina de nuestro Tribunal Constitucional, resumida en el Fundamento Jurídico IV de la Sentencia 61/2018, de 7 de junio de 2018. Conforme a la misma, se requieren, por un lado, «la presentación explícita y razonada de los motivos que han sido tenidos en cuenta por el Gobierno en su aprobación», es decir, lo que ha venido en denominarse, la situación de urgencia; y, por otro, «la existencia de una necesaria conexión entre la situación de urgencia definida y la medida concreta adoptada para subvenir a ella». Como señala la reciente Sentencia del Tribunal Constitucional 18/2023, de 21 de marzo, en su Fundamento Jurídico 2.d), «el decreto-ley representa un instrumento constitucionalmente lícito, en tanto que pertinente y adecuado para la consecución del fin que justifica la legislación de urgencia, que no es otro, según hemos reiterado, que subvenir a situaciones concretas de los objetivos gubernamentales que requieran una acción normativa inmediata en un plazo más breve que el requerido por la vía normal o por el procedimiento de urgencia para la tramitación parlamentaria de las leyes (SSTC 6/1983, de 4 de febrero, FJ 5; 11/2002, de 17 de enero, FJ 4; 137/2003, de 3 de julio, FJ 3; 189/2005, de 7 de julio, FJ 3; 329/2005, de 15 de diciembre, FJ 5; 332/2005, de 15 de diciembre, FJ 6; 68/2007, de 28 de marzo, FJ 6; 137/2011, de 14 de septiembre, FJ 4, y 35/2017, de 1 de marzo, FJ 3).»

También se debe advertir que el hecho de que se considere una reforma estructural no impide, por sí sola, la utilización de la figura del decreto-ley, pues el posible carácter estructural del problema que se pretende atajar no excluye que dicho problema pueda convertirse en un momento dado en un supuesto de extraordinaria y urgente necesidad, que justifique la aprobación de un decreto-ley, lo que deberá ser determinado atendiendo a las circunstancias concurrentes en cada caso (STC 137/2011, FJ 6; reiterado en SSTC 183/2014, FJ 5; 47/2015, FJ 5, y 139/2016, FJ 3).»

Como se expone pormenorizadamente a continuación, ninguna de las medidas recogidas en la norma se puede considerar previsible con antelación pues ni la afeción

climática que se describe, ni el mantenimiento de las perturbaciones comerciales que se han expuesto ni las alteraciones en las condiciones productivas se podían conocer con antelación, si bien los Poderes públicos no pueden permanecer ajenos a su existencia e, incluso en los casos en que podría tomarse en consideración un calendario previo, como el relacionado con obligaciones y cambios normativos, es la concurrencia de estos factores lo que justifica adoptar las medidas por este medio. El único modo posible de hacerles frente ha de ser el del real decreto-ley, pues, ya que en cualquier otro mecanismo los plazos impedirían la correcta atención de las necesidades detectadas.

En consecuencia, se puede asegurar que existe una conexión directa entre la urgencia definida y la medida concreta adoptada para subvenir a ella: ni las medidas en materia de producción agraria acordadas podrían esperar a una tramitación parlamentaria puesto que los efectos sobre los operadores serían demasiado gravosos por el retraso ni las medidas en materia de apoyo a la cadena alimentaria o a los trabajadores, o en materia de aguas, pueden acompasarse al eventual debate y decisión en sede parlamentaria, porque requieren de la decidida e inmediata intervención pública. La inmediatez de la entrada en vigor de este real decreto-ley resulta también oportuna, puesto que otra alternativa requeriría de un plazo muy superior en el tiempo. Esta acción normativa urgente asegura la puntual modificación legal descrita en un plazo más breve que el requerido para la tramitación parlamentaria de las leyes, bien sea por el procedimiento ordinario o por el de urgencia (SSTC 68/2007, FJ 10, y 137/2011, FJ 7).

El haz normativo que se acomete ahora constituye un conjunto sistemático de medidas coordinadas que hace frente a las situaciones descritas desde diferentes perspectivas, compartiendo un objetivo común. Se hace necesario, pues, intervenir en la actual coyuntura de modo inmediato y desde distintos ámbitos materiales, por lo que se adopta este bloque de decisiones que mejoran la situación de partida desde la perspectiva de las necesidades acuciantes detectadas en el sector productivo, en el tratamiento fiscal de determinadas actividades o las condiciones de actividad en el sector, así como en materia de aguas.

Las medidas no pueden retrasarse puesto que los perjuicios a que se podría someter el correcto funcionamiento del mercado y el conjunto de la economía serían incalculables. Del mismo modo, la seguridad jurídica exige una pronta solución a estas circunstancias, dado que han de adicionarse medidas al ordenamiento sin demora, tanto por motivos coyunturales como estructurales.

Además, la extraordinaria y urgente necesidad de estas medidas procede de la concurrencia de una pléyade de causas de fuerza mayor, derivadas de circunstancias ambientales crecientemente extremas, crisis agudizadas en el comercio internacional y alteración secuencial de los elementos constitutivos de la actividad. Además de estos factores tanto estructurales como coyunturales que confluyen en este subsector de actividad y que ya se han expuesto, concurre como elemento esencial de agravamiento de esta situación la concatenación de fenómenos climatológicos especialmente virulentos que han tenidos los ampliamente conocidos efectos adversos sobre la actividad del sector agrario. La sucesión de acaecimientos como las encadenadas depresiones aisladas en niveles altos (DANA) o las alteraciones en los patrones de temperaturas y precipitaciones habituales han generado evidentes perjuicios en las explotaciones agrarias que la actual situación de sequía ha terminado por agravar hasta el punto de hacer insostenible su mantenimiento.

Y es que las extremadas condiciones climáticas que viene padeciendo este año el sector agrario se han unido al incremento de los costes de producción y a la situación en Ucrania, generando una situación extraordinariamente grave, que amenaza la viabilidad económica de muchas explotaciones y su propia pervivencia como unidades productivas, lo que afecta seriamente a la economía de las comarcas agrarias y al desenvolvimiento de otros sectores de actividad económica relacionados con la agricultura, así como a la producción de alimentos.

Debe destacarse que, en particular, las cuestiones tributarias que se contienen en este real decreto-ley preservan adecuadamente las garantías constitucionales en la relación entre el principio de legalidad tributaria y el límite a la facultad de dictar decretos-leyes susceptibles de afectar al deber de contribución al sostenimiento de los gastos públicos, ya que no incide en los elementos esenciales del tributo ni en la posición del obligado a contribuir según su capacidad económica en el conjunto del sistema tributario. En este

sentido, el Tribunal Constitucional (SSTC 35/2017, de 1 de marzo (F.J. 5.º) 100/2012, de 8 de mayo (F.J. 9) 111/1983) sostiene que el sometimiento de la materia tributaria al principio de reserva de ley (artículos 31.3 y 133.1 y 3 CE) tiene carácter relativo y no absoluto, por lo que el ámbito de regulación del decreto-ley puede penetrar en la materia tributaria siempre que se den los requisitos constitucionales del presupuesto habilitante y no afecte a las materias excluidas, que implica en definitiva la imposibilidad mediante dicho instrumento de alteración del régimen general o de los elementos esenciales de los tributos, si inciden sensiblemente en la determinación de la carga tributaria o son susceptibles de afectar así al deber general de contribuir al sostenimiento de los gastos públicos de acuerdo con su riqueza mediante un sistema tributario justo.

Las medidas señaladas contienen modificaciones concretas y puntuales que no suponen afectación al deber de contribución al sostenimiento de los gastos públicos previsto el artículo 31.1 de la Constitución. Así, como indica la STC 73/2017, de 8 de junio, (FJ 2), «A lo que este Tribunal debe atender al interpretar el límite material del artículo 86.1 CE, es «al examen de si ha existido "afectación" por el decreto-ley de un derecho, deber o libertad regulado en el Título I de la Constitución»; lo que exigirá «tener en cuenta la configuración constitucional del derecho o deber afectado en cada caso y la naturaleza y alcance de la concreta regulación de que se trate» (SSTC 182/1997, FJ 8; 329/2005, FJ 8; 100/2012, FJ 9, y 35/2017, FJ 5, entre otras). En este sentido, dentro del título I de la Constitución se inserta el artículo 31.1, del que se deriva el deber de «todos» de contribuir al sostenimiento de los gastos públicos; lo que supone que uno de los deberes cuya afectación está vedada al decreto-ley es el deber de contribuir al sostenimiento de los gastos públicos. El decreto-ley «no podrá alterar ni el régimen general ni aquellos elementos esenciales de los tributos que inciden en la determinación de la carga tributaria, afectando así al deber general de los ciudadanos de contribuir al sostenimiento de los gastos públicos de acuerdo con su riqueza mediante un sistema tributario justo»; vulnera el artículo 86.1 CE, en consecuencia, «cualquier intervención o innovación normativa que, por su entidad cualitativa o cuantitativa, altere sensiblemente la posición del obligado a contribuir según su capacidad económica en el conjunto del sistema tributario» (SSTC 182/1997, FJ 7; 100/2012, FJ 9; 139/2016, FJ 6, y 35/2017, FJ 5, por todas). De conformidad con lo indicado, es preciso tener en cuenta, en cada caso, «en qué tributo concreto incide el decreto-ley –constatando su naturaleza, estructura y la función que cumple dentro del conjunto del sistema tributario, así como el grado o medida en que interviene el principio de capacidad económica–, qué elementos del mismo –esenciales o no– resultan alterados por este excepcional modo de producción normativa y, en fin, cuál es la naturaleza y alcance de la concreta regulación de que se trate» (SSTC 182/1997, FJ 7; 189/2005, FJ 7, y 83/2014, FJ 5). No se modifica con las medidas adoptadas ni la obligación general de contribución, que persiste, ni los elementos esenciales del tributo, pues son medidas que afectan a aspectos concretos del detalle tributario, por lo que, dada su limitada innovación cuantitativa, no se altera la posición del obligado tributario de modo sensible, sino en aspectos específicos, lo que permite asegurar la salvaguarda de los límites de esta figura constitucional, no afectando por ello al núcleo esencial del concepto vedado al real decreto-ley.

En un escenario marcado por la incertidumbre y la alta volatilidad de los precios de las materias primas en los mercados internacionales, la situación descrita se caracteriza por la extraordinaria y urgente necesidad de adoptar un conjunto de medidas encaminadas a paliar las consecuencias de la situación agravada por la escasez de recursos hídricos consecuencia de los efectos de la sequía. La implantación de ayudas directas a los productores primarios de modo inmediato, sin duda, contribuirá a paliar las dificultades en términos de liquidez que atraviesan los agricultores y ganaderos con el fin de estimular las siembras y mantener actividad agrícola en el corto-medio plazo.

Por otro lado, la carestía de las materias primas destinadas a la alimentación animal está provocando un incremento de los sacrificios de animales, cuya reposición tarda meses con lo que la garantía de abastecimiento se está viendo comprometida. Esto, en el corto plazo, puede suponer indudables impactos sobre el coste de los alimentos al consumidor.

Adicionalmente, la apicultura es uno de los sectores más sensibles a la sequía por la disminución de la cantidad del polen disponible en la época de floración al tiempo que se enfrenta a una coyuntura de mercado muy desfavorable como consecuencia del incremento

de las importaciones de miel ucraniana fruto de la eliminación de los aranceles sobre las importaciones procedentes de este país para paliar las consecuencias económicas de la guerra. Lo anterior hace peligrar el mantenimiento de una actividad clave para la biodiversidad, el medio ambiente y la economía rural, y exige la adopción de medidas que no admiten demora.

En el ámbito de las modificaciones en materia de aguas, la situación de extraordinaria y urgente necesidad está claramente definida por la sequía y la consecuente situación de escasez hídrica en la que se encuentran las cuencas del Guadalquivir, Ebro y Duero, que a pesar de las restricciones a la demanda impuestas conforme a los Planes Especiales de Sequía, aprobados por la Orden TEC/1399/2018, de 28 de noviembre, no ha sido posible alcanzar unas reservas disponibles suficientes para afrontar un futuro incierto, con las repercusiones socioeconómicas y ambientales que ello comporta. En dicha coyuntura el único modo posible de hacer frente al problema ha de ser el del real decreto-ley, pues, en cualquier otro mecanismo los plazos impedirían la correcta atención de las necesidades detectadas.

Teniendo en consideración las bajas reservas hídricas existentes en los ámbitos territoriales de las zonas afectadas, para que todas las medidas que se plantean puedan ser realmente eficaces, el período de aplicación de este real decreto-ley se extenderá desde su entrada en vigor hasta el 31 de diciembre de 2023, sin perjuicio de la suspensión de las medidas que supongan una restricción de los derechos de los usuarios cuando concurren nuevas circunstancias de las que se deduzca la superación de la situación excepcional de sequía extraordinaria.

Asimismo, la inminente aplicación del Reglamento (UE) 2020/741 y la situación de sequía existente hacen necesario modificar con carácter urgente el texto refundido de la Ley de Aguas, adaptando el régimen jurídico español de la reutilización de aguas al reglamento europeo y estableciendo el marco adecuado para impulsar en este contexto de escasez la obtención de dichos recursos alternativos.

En cuanto a las medidas en materia de transporte, dado que debe quedar acreditada «la existencia de una necesaria conexión entre la situación de urgencia definida y la medida concreta adoptada para subvenir a ella (SSTC 29/1982, de 31 de mayo, FJ 3; 182/1997, de 20 de octubre, FJ 3, y 137/2003, de 3 de julio, FJ 4), tales extremos quedan suficientemente acreditados por el hecho de que los sectores del transporte, el turismo y el sector cultural, que son esenciales para el funcionamiento general de la economía de nuestro país y resultaron muy afectados por las restricciones a la movilidad impuestas durante la pandemia, no han logrado recuperar aún sus niveles de demanda habituales, siendo el periodo estival, en el que los jóvenes disponen normalmente de su periodo vacacional, el momento adecuado para potenciar los viajes que contribuyan a acelerar y consolidar la recuperación de estos sectores. La demanda de turismo procedente de viajeros nacionales se produce en su mayor parte durante el tercer trimestre del año, por lo que es la época estival el momento en el que las medidas para facilitar el viaje de los jóvenes pueden producir un efecto acelerador que se sumará a las líneas de ayudas existentes para desarrollar y rehabilitar zonas de interés turístico y el propio patrimonio histórico de nuestro país. Hay que fomentar los viajes en el momento en el que nuestros jóvenes disponen de tiempo libre para poder llevarlos a cabo.

Por otro lado, la afección de los precios de la energía al sector ferroviario comercial en una fase delicada del inicio de la liberalización del transporte ferroviario de viajeros en el mercado nacional, hace que resulte de extraordinaria necesidad la adopción de medidas urgentes para conseguir elevar los niveles de ocupación de estos servicios durante la época estival en la que existe mayor disponibilidad para llevar a cabo los viajes, de modo que se refuerce la viabilidad de las empresas ferroviarias en su fase de comienzo de operaciones más delicada. Además, en el caso, de las concesiones de servicios de transporte regular de viajeros de uso general por carretera competencia de la Administración General del Estado, se une el agravante de que la Ley 31/2022, de 23 de diciembre, de Presupuestos Generales del Estado para 2023, ha impuesto la obligación a los concesionarios de recuperar la totalidad de la oferta de servicios recogida en el contrato antes del 1 de marzo de 2023. Como la realidad es que no se ha logrado recuperar aún el nivel de demanda de 2019, resulta de extraordinaria necesidad adoptar medidas urgentes para dar un impulso a la

demanda de transporte por los jóvenes durante la época estival, con más tiempo libre para realizar los viajes, lo que permitirá reforzar la viabilidad de este medio de transporte esencial en España. Finalmente, y en relación al objetivo mencionado de ayudar a la recuperación del sector turístico y del sector cultural en su consolidación tras la pandemia, potenciando los destinos nacionales y colaborando con el desarrollo de la España rural, hay que destacar que aún no se ha recuperado la demanda de turismo procedente de viajeros nacionales alcanzada en 2019, lo que obliga a tomar una acción urgente decidida en la época estival de 2023, con objeto de dar un último impulso a una actividad, especialmente en su parte más rural y de interior, que se vio gravemente afectada en la pandemia.

Asimismo, resulta extraordinario y urgente actuar frente al riesgo relacionado con fenómenos meteorológicos adversos, incluida la prohibición de desarrollar determinadas tareas durante las horas del día en las que éstos concurren, adoptando las medidas necesarias que preserven la salud y la seguridad de las personas trabajadoras. A la vista del contexto que se explica, por tanto, procede introducir las modificaciones precisas para reforzar el marco jurídico de la prevención de riesgos laborales, con tal de garantizar que los principios e instrumentos ya previstos en la legislación tengan una aplicación práctica efectiva y aseguren el cumplimiento de un nivel adecuado del deber de seguridad.

La situación descrita amerita la urgencia existente en la aprobación de las medidas, de modo que resulta patente que estas no pueden ser adoptadas mediante los instrumentos normativos ordinarios, pues el decreto-ley es un instrumento jurídico excepcional, cuyo empleo solo se justifica cuando el recurso a aquellos instrumentos no permitiría acometer con la urgencia necesaria la situación extraordinaria definida.

Ello constituye el presupuesto habilitante para la adopción de forma extraordinaria y urgente de las disposiciones contenidas en este real decreto-ley, existiendo los dos elementos que la doctrina constitucional viene exigiendo en el control de la concurrencia de este presupuesto habilitante: los motivos que, habiendo sido tenidos en cuenta por el Gobierno en su aprobación, hayan sido explicitados de una forma razonada, y la existencia de una necesaria conexión entre la situación de urgencia definida y la medida concreta adoptada para subvenir a la misma (STC 126/2016, de 7 de julio, FJ 2).

Por todo lo expresado anteriormente, concurren de esta forma las circunstancias de extraordinaria y urgente necesidad, que constituyen el presupuesto habilitante exigido al Gobierno por el artículo 86.1 de la Constitución Española para dictar decretos-leyes, de acuerdo con la jurisprudencia del Tribunal Constitucional citada: una situación de necesidad fundamentada en datos concretos; la urgencia de las medidas que deben aplicarse respecto a esta situación de necesidad, que no puede atenderse acudiendo al procedimiento legislativo de urgencia; y la existencia de una conexión entre la situación de urgencia definida y las medidas concretas adoptadas para afrontarla.

IV. Principios de buena regulación

El presente real decreto-ley se configura de acuerdo con los principios de necesidad, eficacia, proporcionalidad y seguridad jurídica recogidos en el artículo 129 de la Ley 39/2015, de 1 de octubre, del Procedimiento Administrativo Común de las Administraciones Públicas.

En este sentido, esta modificación es necesaria y eficaz por cuanto es preciso introducir en este momento los cambios más acuciantes para subvenir a estas necesidades: existe un claro y evidente interés general que sustenta las medidas que se aprueban en la norma, siendo así el real decreto-ley el instrumento más inmediato y eficaz para garantizar su consecución. En efecto, los titulares de explotaciones agrarias han visto agravada su situación por el contexto climatológico de sequía y elevadas temperaturas, que se ha sumado a la grave situación generada por la guerra de Ucrania, lo que hace imprescindible adoptar medidas para de esa forma contribuir a garantizar la seguridad alimentaria y a la corrección de los desequilibrios del mercado. Con estas medidas se apoya a los agricultores y ganaderos que llevan a cabo su actividad ajustándose a los principios de economía circular, gestión de nutrientes, uso eficiente de los recursos y utilizando métodos de producción respetuosos con el medio ambiente y el clima, incluidos en la normativa europea y nacional.

Se respeta asimismo el principio de proporcionalidad, porque esta regulación, siendo de mínimos, introduce sólo en los elementos necesarios el contenido esencial que se estima

procedente para la salvaguarda del interés público, sin limitar los derechos de los ciudadanos ni imponerles nuevas obligaciones más que en los elementos estrictamente necesarios para asegurar un uso eficiente del agua, de modo que contiene la regulación meramente imprescindible para la consecución de los objetivos previamente mencionados y siendo plenamente ajustadas en su alcance y finalidad a la situación de grave escasez que se atraviesa.

A su vez, la norma resulta coherente con el vigente ordenamiento jurídico, ajustándose, por ello, al principio de seguridad jurídica asegurando un correcto encaje del conjunto de medidas en las normas de referencia.

En cuanto al principio de transparencia, esta norma, si bien está exenta de los trámites de consulta pública, audiencia e información pública por tratarse de un decreto-ley, tal y como autoriza el artículo 26.11 de la Ley 50/1997, de 27 de noviembre, del Gobierno, define claramente sus objetivos, medidas y causas, reflejados tanto en su parte expositiva como en la memoria que lo acompaña.

Por último, en relación con el principio de eficiencia, en este real decreto-ley se ha procurado que la norma genere las menores cargas administrativas para los ciudadanos y se asegure su contribución a la racionalización de la gestión de los recursos públicos, teniendo en cuenta las importantes medidas adoptadas con los medios humanos y materiales existentes.

V. Habilitación competencial

Este real decreto-ley se dicta al amparo de lo dispuesto en el artículo 149.1.13.^a de la Constitución Española, que atribuye al Estado la competencia exclusiva del Estado en materia de bases y coordinación de la planificación general de la actividad económica.

De este título competencial se exceptúa:

El artículo 18, que se dicta al amparo de lo dispuesto en el artículo 149.1.7.^a de la Constitución Española, que atribuye al Estado la competencia exclusiva en materia de legislación laboral.

El artículo 19, que se dicta al amparo del artículo 149.1.17.^a de la Constitución Española que atribuye al Estado la competencia sobre «régimen económico de la Seguridad Social, sin perjuicio de la ejecución de sus servicios por las comunidades autónomas»,

Los artículos 12 y 21, la disposición adicional segunda y la disposición adicional sexta, que se dictan al amparo del artículo 149.1.14.^a de la Constitución Española, en materia de Hacienda general y Deuda del Estado.

Los artículos 20 y 22 a 29, las disposiciones adicionales primera y tercera, la disposición transitoria única, la disposición final segunda y los anexos, que se dictan al amparo del artículo 149.1.22.^a, 23.^a y 24.^a de la Constitución Española, que atribuyen al Estado competencia exclusiva en materia de legislación, ordenación y concesión de recursos y aprovechamientos hidráulicos cuando las aguas discurren por más de una comunidad autónoma, la legislación básica sobre protección del medio ambiente, sin perjuicio de las facultades de las comunidades autónomas de establecer normas adicionales de protección y las obras públicas de interés general o cuya realización afecte a más de una comunidad autónoma.

El título III, que se dicta al amparo de lo dispuesto en el artículo 149.1.21.^a de la Constitución Española, en el que se atribuye al Estado la competencia exclusiva en materia de ferrocarriles y transportes terrestres que transcurran por el territorio de más de una Comunidad Autónoma

En su virtud, haciendo uso de la autorización contenida en el artículo 86 de la Constitución Española, a propuesta del Ministro de Agricultura, Pesca y Alimentación, de la Ministra de Hacienda y Función Pública, de la Ministra de Transportes, Movilidad y Agenda Urbana, de la Ministra de Trabajo y Economía Social, de la Ministra para la Transición Ecológica y el Reto Demográfico, y del Ministro de Inclusión, Seguridad Social y Migraciones, y previa deliberación del Consejo de Ministros en su reunión del día 11 de mayo de 2023,

DISPONGO:

TÍTULO PRELIMINAR

Disposiciones generales

Artículo 1. *Objeto y finalidad.*

1. El presente real decreto-ley tiene por objeto establecer medidas de apoyo a los titulares de explotaciones agrarias que han visto agravada su situación por el contexto climatológico de sequía y elevadas temperaturas, que se ha sumado a la grave situación generada por la guerra de Ucrania, para de esa forma contribuir a garantizar la seguridad alimentaria y a la corrección de los desequilibrios del mercado. Con estas medidas se apoya a los agricultores y ganaderos que llevan a cabo su actividad ajustándose a los principios de economía circular, gestión de nutrientes, uso eficiente de los recursos y utilizando métodos de producción respetuosos con el medio ambiente y el clima, incluidos en la normativa europea y nacional.

2. Además, el presente real decreto-ley tiene por objeto paliar los graves e imprevisibles daños derivados de la sequía mediante el establecimiento de medidas de gestión y de apoyo para los abastecimientos y regadíos situados en los ámbitos territoriales afectados por la sequía en el año 2023, así como la identificación de determinadas actuaciones de ejecución inmediata y prioritarias necesarias para afrontar con inmediatez los problemas derivados de la sequía.

3. Del mismo modo, se incorporan determinadas medidas en materia de transportes y de seguridad laboral.

TÍTULO I

Medidas de apoyo al sector agrario

CAPÍTULO I

Medidas de apoyo y ayudas directas al sector agrario

Sección 1.ª *Medidas de apoyo extraordinarias al seguro agrario*

Artículo 2. *Medidas de apoyo a través del seguro agrario.*

1. Con carácter extraordinario, se incrementa la subvención concedida por la Entidad Estatal de Seguros Agrarios O.A. (ENESA) en las pólizas contratadas que tienen cubierto el riesgo de sequía, hasta alcanzar el 70% sobre el coste de la prima, máximo permitido por la vigente normativa comunitaria sobre ayudas estatales al sector agrario, conforme al artículo 1.2.6 de las Directrices aplicables a las ayudas estatales en los sectores agrícola y forestal y en las zonas rurales (C 485/01). A tal fin, se aumenta la dotación presupuestaria necesaria en el Ministerio de Agricultura, Pesca y Alimentación.

Esta ayuda suplementaria y de carácter extraordinario a percibir en 2023 será de aplicación a todas aquellas pólizas contratadas en módulos de producciones agrícolas que incluyan el riesgo de sequía, en líneas del seguro cuya contratación se inició a partir del 1 de septiembre de 2022 y que a fecha de aprobación de este real decreto-ley ya haya finalizado.

Adicionalmente, esta ayuda suplementaria se aplicará a todas las pólizas ya contratadas en la línea del olivar, con cobertura del riesgo de sequía en vigor, con independencia de la fecha en la que se hubiese contratado, para tener así en cuenta las particularidades del seguro bienal en esta línea.

En concreto, esta medida se aplicará a las pólizas de cultivos de secano que se han contratado en los módulos de aseguramiento con cobertura de sequía, en las siguientes líneas o producciones: cultivos herbáceos extensivos, olivar, uva de vinificación, almendro, avellano, kiwi, endrino, así como en la alfalfa de secano, remolacha azucarera y maíz forrajero con rendimientos asignados en las zonas que tienen garantizado el riesgo de

sequía de acuerdo con el condicionado de estos seguros, así como en la línea de seguro de compensación por pérdida de pastos.

2. El importe de esta subvención suplementaria correspondiente a cada póliza alcanzará hasta el 70% del coste del seguro, detrayendo la cuantía de la subvención que ya se había otorgado por ENESA o la comunidad autónoma correspondiente, la cual opera mediante el descuento en su póliza en el momento de la contratación.

No obstante, considerando que las Comunidades Autónomas de Andalucía y de Aragón no descuentan sus subvenciones en el momento de la contratación, sino que las conceden en un momento posterior, por lo que no resulta posible considerarlas a efectos del cálculo correspondiente, estas administraciones deberán comunicar a ENESA, en el plazo de quince días desde la entrada en vigor del presente real decreto-ley, los porcentajes medios de sus subvenciones sobre el coste del seguro que concedieron en el año anterior en cada una de las líneas o cultivos o, si es el caso, las subvenciones concedidas a las pólizas de contratación bienal de olivar. Con base en estos datos se realizarán los cálculos que den como resultado la subvención suplementaria a aplicar a cada asegurado de estas dos comunidades.

3. El importe máximo destinado a las ayudas anteriores, ascenderá a 40.485,8 miles de euros, crédito que se adicionará al presupuesto aprobado para el Cuadragésimo cuarto 44.º Plan de Seguros Agrarios Combinados aprobado por el Acuerdo del Consejo de Ministros de 29 de noviembre de 2022 (publicado por Resolución de 30 de noviembre de 2022, de la Subsecretaría de Agricultura, Pesca y Alimentación).

Artículo 3. *Modificación del Cuadragésimo cuarto Plan de Seguros Agrarios Combinados, aprobado por el Acuerdo del Consejo de Ministros de 29 de noviembre de 2022 (publicado mediante Resolución de 30 de noviembre de 2022, de la Subsecretaría de Agricultura, Pesca y Alimentación, por la que se publica el Acuerdo del Consejo de Ministros de 29 de noviembre de 2022).*

Con salvaguarda de su rango, se añade un segundo párrafo al apartado Décimo del Cuadragésimo cuarto Plan de Seguros Agrarios Combinados, aprobado por el Acuerdo del Consejo de Ministros de 29 de noviembre de 2022 (publicado por Resolución de 30 de noviembre de 2022, de la Subsecretaría de Agricultura, Pesca y Alimentación), con el fin de reflejar la medida prevista en el artículo anterior, con la siguiente redacción:

«La aportación del Estado para dar cumplimiento a lo establecido en el artículo 2 del Real Decreto-ley 4/2023, de 11 de mayo, por el que se adoptan medidas urgentes en materia agraria y de aguas en respuesta a la sequía y al agravamiento de las condiciones del sector primario derivado del conflicto bélico en Ucrania y de las condiciones climatológicas, así como de promoción del uso del transporte público colectivo terrestre por parte de los jóvenes y prevención de riesgos laborales en episodios de elevadas temperaturas, asciende a 40.485,8 miles de euros.»

Sección 2.ª Ayudas directas en materia agraria

Artículo 4. *Ayudas directas a sectores ganaderos.*

1. Con carácter extraordinario, se aprueba la concesión por el Ministerio de Agricultura, Pesca y Alimentación de una subvención directa a los productores de leche y carne, en compensación de las pérdidas y el incremento de los costes de producción provocados por la guerra de Ucrania por efecto del aumento del precio de combustibles, piensos y demás insumos y la escasez de precipitaciones en determinadas zonas del país. Las ayudas tendrán la consideración de subvenciones directas de acuerdo con lo dispuesto en el artículo 22.2 b) de la Ley General de Subvenciones.

2. Serán beneficiarios de dichas ayudas las personas físicas o jurídicas, o entes sin personalidad jurídica, productores de carne de vacuno (vacas nodrizas), de ovino y de caprino y los productores de leche de vaca, oveja y cabra que:

a) Hayan sido beneficiarios de ayudas asociadas a la ganadería con base en la solicitud única de las ayudas de la Política Agrícola Común de la campaña 2022.

b) Sean titulares de explotaciones de ganado bovino, ovino y caprino dadas de alta a 30 de abril de 2023 con un censo mayor de cero en el Registro General de Explotaciones Ganaderas con el tipo «Producción y Reproducción» o tipo «Pasto» y en el primer caso, con:

1.º Una clasificación zootécnica de «reproducción para producción de carne», «reproducción para producción de leche», «reproducción para producción mixta» o «recrea de novillas», en el caso del bovino.

2.º Una clasificación zootécnica de «reproducción para producción de carne», «reproducción para producción de leche» o «reproducción para producción mixta» en el caso del ovino y caprino.

No obstante, en el caso de la Comunidad Autónoma de Canarias, los beneficiarios sólo deberán cumplir el requisito del apartado b).

3. Los beneficiarios deberán estar al corriente del cumplimiento de sus obligaciones tributarias y con la Seguridad Social. Se habilita al Fondo Español de Garantía Agraria, O. A. (FEGA) a comprobar de oficio mediante consulta a los registros públicos correspondientes el cumplimiento del artículo 13.2 e) de la Ley 38/2003, de 17 de noviembre, General de Subvenciones. La persona titular de la Presidencia del FEGA designará al órgano del organismo que realizará estas consultas.

4. Las ayudas tendrán una cuantía estimada de 355.000 miles de euros, y se imputará a la aplicación presupuestaria que a tal efecto se habilite en el presupuesto del Ministerio de Agricultura, Pesca y Alimentación para 2023. La concesión de las ayudas queda condicionada a la existencia de crédito adecuado y suficiente en el momento de la resolución de concesión.

5. La cuantía reflejada en el apartado anterior se distribuye en cuantías estimadas de 197.000 miles de euros para los productores de carne de vacuno (vacas nodrizas), 117.400 miles de euros para los productores de carne de ovino y caprino, 17.400 miles de euros para los productores de leche de vaca, y 23.200 miles de euros para los productores de leche de oveja y cabra, concediéndose de acuerdo con los siguientes criterios e importes máximos:

a) Para las explotaciones que cuenten con la mayor parte de animales potencialmente subvencionables en la campaña 2022 en las comunidades autónomas establecidas en las zonas de afección alta del apartado 7:

1.º 157 euros por vaca de carne (nodriza).

2.º 18 euros por oveja y cabra de carne.

3.º 61 euros por vaca de leche.

4.º 11 euros por oveja y cabra de leche.

b) Para las explotaciones que cuenten con la mayor parte de animales potencialmente subvencionables en la campaña 2022 en las comunidades autónomas establecidas en las zonas de afección media del apartado 7 hasta el 50 % de los importes previstos para cada especie y orientación productiva en el apartado a).

c) Para las explotaciones que cuenten con la mayor parte de animales potencialmente subvencionables en la campaña 2022 en las comunidades autónomas establecidas en las zonas de afección moderada del apartado 7 hasta el 25 % de los importes previstos para cada especie y orientación productiva en el apartado a).

Para los productores de leche de vaca se establece un máximo de 725 animales subvencionables por beneficiario. Los productores de vacas nodrizas percibirán el 100% de los importes mencionados en los párrafos anteriores para las 250 primeras vacas, y un 50% de los mismos desde la 251 hasta la totalidad de su censo. Los productores de ovejas y cabras percibirán el 100% de los importes respectivos para los primeros 2.000 animales, y el 50% de los mismos para el resto de sus animales elegibles.

En caso de que con los importes unitarios establecidos se superase el importe estimado para cada grupo de productores, se podrán alterar dichos importes por grupo siempre que dicha alteración no implique la superación de la cuantía total máxima de la ayuda. En el caso de que no resultara posible la alteración mencionada, se realizará un ajuste lineal de los importes unitarios.

No se concederán ayudas cuando el importe a percibir por beneficiario resulte inferior a los 200 euros.

6. El número de cabezas de ganado de cada beneficiario se determinará de oficio por el Ministerio de Agricultura, Pesca y Alimentación, y será el que se haya establecido, antes de aplicar penalizaciones, para el cobro de las ayudas asociadas al sector de la leche de vaca, al de la vaca nodriza y al sector ovino y caprino, de acuerdo con la información correspondiente a la solicitud única efectuada en 2022 para el cobro de las ayudas asociadas, en virtud del Real Decreto 1075/2014, de 19 de diciembre, sobre la aplicación a partir de 2015 de los pagos directos a la agricultura y a la ganadería y otros regímenes de ayuda, así como sobre la gestión y control de los pagos directos y de los pagos al desarrollo rural.

No obstante lo anterior, en el caso de las explotaciones de ovino y caprino, tendrán la consideración de explotaciones de leche todas aquellas cuyo beneficiario tenga acreditada su actividad en el último año por haber declarado entregas o venta directa de leche al Sistema Unificado de información del sector lácteo (INFOLAC) en 2022.

En el caso de los productores de la Comunidad Autónoma de las Islas Canarias, el número de animales será el que haya servido como base para el cálculo de las ayudas específicas del POSEI en 2022 a estos sectores o en su caso la última información censal disponible a 30 de abril de 2023 en el Sistema Integral de Trazabilidad Animal (SITRAN).

7. Las zonas de afectación a efectos de este artículo serán las siguientes:

Zonas de afectación alta: las comunidades autónomas de:

Andalucía.
Aragón.
Castilla-La Mancha.
Cataluña.
Extremadura.
Región de Murcia.
Comunitat Valenciana.

Zonas de afectación media: las comunidades autónomas de:

Castilla y León.
Comunidad de Madrid.
La Rioja.
Comunidad Foral de Navarra.

Zonas de afectación moderada: las comunidades autónomas de:

Principado de Asturias.
Illes Balears.
Canarias.
Cantabria.
Galicia.
Euskadi.

8. El procedimiento de concesión de las ayudas se instruirá por el órgano del FEGA que determine la persona titular de la Presidencia del FEGA y se concederán de oficio por resolución de la persona titular de la Presidencia del FEGA. A estos efectos, el procedimiento se ajustará a los siguientes puntos:

a) El FEGA publicará en el tablón de anuncios de su sede electrónica asociada (<https://www.sede.fega.gob.es/>), la relación de titulares de las explotaciones a las que se refiere el apartado 2 en los que concurren los requisitos de actividad requeridos, así como el número de cabezas de ganado computadas y la cuantía de la ayuda a recibir. Las comunidades autónomas facilitarán al FEGA, en su caso, los datos necesarios a estos efectos.

b) Los beneficiarios dispondrán de un plazo de 10 días hábiles desde la publicación para rechazar la ayuda u oponerse a la consulta de sus datos prevista en el apartado 3, oposición que tendrá el mismo efecto que la renuncia a la ayuda. El rechazo o la declaración de oposición a la consulta de datos se realizará exclusivamente por los medios electrónicos que se identifiquen en la resolución de publicación de la relación a la que se refiere la letra a).

c) Los beneficiarios, o aquellos interesados que no figuren en la relación, dispondrán del mismo plazo de 10 días hábiles para alegar, aportando la documentación correspondiente,

los errores, omisiones u otras circunstancias que estimen convenientes. Las alegaciones se realizarán exclusivamente por los medios electrónicos que se identifiquen en la resolución de publicación de la relación a la que se refiere la letra a).

d) Transcurrido el plazo al que se refieren las letras b) y c) se procederá mediante resolución de la persona titular de la presidencia del FEGA a la concesión de las ayudas correspondientes a los beneficiarios que no hubieran ejercido las facultades de rechazo o alegación de errores u omisiones, así como a su pago en la cuenta señalada en la solicitud única de la PAC del año 2022. Las comunidades autónomas proporcionarán al FEGA los datos necesarios relativos a dichas cuentas. Además, en dicha resolución se publicará el listado de los beneficiarios que, una vez efectuados los cruces de datos indicados en el apartado 3, no se encuentran al corriente de sus obligaciones tributarias y con la seguridad social, otorgando un plazo máximo de un mes para la subsanación de esta situación, tras el cual se realizará una segunda y última comprobación.

9. La resolución se publicará a efectos de notificación en el tablón de anuncios de la sede electrónica asociada al FEGA (<https://www.sede.fega.gob.es/>), en virtud del artículo 45 de la Ley 39/2015, de 1 de octubre.

a) La resolución de las alegaciones que hubieran sido presentadas al amparo de lo dispuesto en la letra c) del apartado 8 se adoptará posteriormente. La resolución incluirá, si procede, el pago de las ayudas correspondientes.

b) Estas subvenciones serán objeto de publicidad en la Base de Datos Nacional de Subvenciones, de conformidad con lo establecido en el Real Decreto 130/2019, de 8 de marzo, por el que se regula la Base de Datos Nacional de Subvenciones y la publicidad de las subvenciones y demás ayudas públicas.

10. Las ayudas contempladas en este artículo se exceptúan de la autorización prevista en el artículo 10.2 de la Ley 38/2003, de 17 de noviembre.

11. A los efectos de este artículo serán de aplicación las definiciones establecidas en el Real Decreto 1075/2014, de 19 de diciembre, sobre la aplicación a partir de 2015 de los pagos directos a la agricultura y a la ganadería y otros regímenes de ayuda, así como sobre la gestión y control de los pagos directos y de los pagos al desarrollo rural.

12. Se faculta al Ministro de Agricultura, Pesca y Alimentación para la modificación y concreción mediante orden ministerial de las adaptaciones procedimentales y de gestión que resulten precisas.

Artículo 5. *Ayudas directas al sector apícola.*

1. Con carácter extraordinario, se aprueba la concesión por el Ministerio de Agricultura, Pesca y Alimentación de una subvención directa, de acuerdo con lo dispuesto en el artículo 22.2 b) de la Ley 38/2003, de 17 de noviembre, a las comunidades autónomas con una dotación total de 5.000 miles de euros con cargo a la aplicación presupuestaria que a tal efecto se habilite en el presupuesto del Ministerio de Agricultura, Pesca y Alimentación para 2023, destinada a compensar a los titulares de explotaciones apícolas por la pérdida de ingresos derivada de la disminución de la producción como consecuencia de la falta de polinización y del incremento de los insumos, consistente en un único pago en función del área de afectación y del número de colmenas.

2. Las ayudas serán compatibles con otras ayudas financiadas por el Fondo Europeo Agrícola de Garantía y el Fondo Europeo Agrícola de Desarrollo Rural, así como con aquellas otras medidas establecidas con fondos autonómicos para la misma u otra finalidad.

La financiación se realizará con cargo a los Presupuestos Generales del Estado, sin perjuicio de las medidas que, con la misma finalidad o de manera complementaria, otorguen las autoridades competentes de las comunidades autónomas con su propia financiación.

Dicha ayuda, que se concederá de forma directa mediante un único pago a los apicultores, podrá tener carácter complementario a las ayudas previstas en el Real Decreto 906/2022, de 25 de octubre, por el que se regula la Intervención Sectorial Apícola en el marco del Plan Estratégico de la Política Agrícola Común.

3. La distribución territorial de los fondos a las comunidades autónomas se realizará mediante transferencia directa del Ministerio de Agricultura, Pesca y Alimentación, de acuerdo con los importes globales de los beneficiarios potenciales presentes en cada

comunidad autónoma, según los datos correspondientes a las declaraciones censales de 2022, efectuadas de acuerdo con lo establecido en el artículo 7.5 del Real Decreto 209/2002, de 22 de febrero, por el que se establecen normas de ordenación de las explotaciones apícolas, disponibles en el Registro General de Explotaciones Ganaderas en enero 2023, y corresponden a los siguientes importes:

Comunidades autónomas	Importe
Andalucía.	1.378.500
Aragón.	229.250
Principado de Asturias.	68.750
Illes Balears.	5.250
Canarias.	20.250
Cantabria.	31.250
Castilla-La Mancha.	358.000
Castilla y León.	506.500
Cataluña.	137.000
Extremadura.	1.298.750
Galicia.	15.500
Madrid.	12.000
Murcia.	216.250
Foral de Navarra.	3.000
País Vasco.	25.500
La Rioja.	47.500
Comunitat Valenciana.	646.750
Total.	5.000.000

4. Serán beneficiarios de esta ayuda los apicultores trashumantes y profesionales, entendiéndose como tales aquellos que:

a) Sean titulares, a fecha de 1 de enero de 2023, de explotaciones inscritas en el Registro general de explotaciones ganaderas (REGA) con el tipo de explotación «Trashumante» como sistema productivo.

b) Las explotaciones que tengan un censo asociado igual o superior a 150 colmenas, según la definición de explotación profesional establecida por el artículo 2 g) del Real Decreto 209/2002 de 22 de febrero, por el que se establecen normas de ordenación de las explotaciones apícolas y que hayan realizado la declaración censal obligatoria en el año 2022 conforme a lo previsto en el artículo 7.5 del citado real decreto.

5. La ayuda se otorga por titular conforme a las siguientes cuantías máximas por beneficiario atendiendo al tamaño de la explotación:

- a) De 150 a 450 colmenas: 825 euros.
- b) De 451 a 1.000 colmenas: 1.650 euros.
- c) Más de 1.001 colmenas: 2.200 euros.

A estos efectos,

1.º Los colmenares abandonados y las colmenas muertas no darán derecho al cobro de ayudas por su titular.

2.º En los casos de cambios de titularidad de la explotación apícola que hayan tenido lugar, a lo largo de 2023, se considerarán como colmenas subvencionables las colmenas determinadas en 2023 del anterior titular.

3.º En el caso que un mismo beneficiario sea titular de más de una explotación a efectos de determinar el estrato en el que se ubica para establecer el máximo de ayuda, se sumará el censo de todas sus explotaciones localizadas en el territorio nacional.

6. Las autoridades competentes de las comunidades autónomas calcularán los importes unitarios definitivos por titular dividiendo los créditos consignados para dicha comunidad autónoma, conforme a lo establecido en el apartado 3, entre los beneficiarios en cada uno de los tres estratos de tamaño establecidos en el apartado 5.

De este modo, en el caso de que, con la dotación presupuestaria asignada a una comunidad autónoma, se superasen los importes máximos previstos para cada grupo de productores, dichos importes se reducirán linealmente a todos los productores hasta

ajustarse a la asignación mencionada, en aplicación del prorrateo contemplado en el artículo 22.1 de la Ley 38/2003, de 17 de noviembre.

7. La tramitación, resolución, justificación, pago y control de las ayudas corresponde a las autoridades competentes de las comunidades autónomas.

8. Las solicitudes de ayuda se dirigirán al órgano competente de la comunidad autónoma en la que esté registrada la explotación del solicitante, conforme se prevea en las convocatorias que aprobarán los órganos competentes de las comunidades autónomas.

9. Tanto en la resolución de concesión como de pago, así como en cualesquiera soportes o medios de difusión deberá indicarse el origen de la financiación, especificando la cantidad procedente de los fondos estatales. En todo caso, se empleará el logo GOBIERNO DE ESPAÑA-MINISTERIO DE AGRICULTURA, PESCA Y ALIMENTACIÓN, y las representaciones gráficas que se determinen, junto con el de la comunidad autónoma, conforme al modelo que se establezca.

10. Se faculta al Ministro de Agricultura, Pesca y Alimentación para la modificación y concreción mediante orden ministerial de las adaptaciones procedimentales y de gestión que resulten precisas así como al establecimiento de los cauces de intercambio de información con las comunidades autónomas que sean necesarios.

Artículo 6. *Ayudas directas a sectores agrícolas.*

1. Con carácter extraordinario, se establece un sistema de ayudas directas a conceder por el Ministerio de Agricultura, Pesca y Alimentación a sectores agrícolas, en compensación por el incremento de costes productivos provocados por el aumento del precio los insumos, derivado de la situación creada por la invasión de Ucrania, y la afección por el impacto de la sequía.

Estas ayudas tendrán la consideración de subvenciones directas, de acuerdo con lo dispuesto en el artículo 22.2 b) de la Ley 38/2003, de 17 de noviembre.

2. Serán beneficiarios de las ayudas las personas físicas o jurídicas, o entes sin personalidad jurídica, titulares de explotaciones agrarias.

3. El Ministro de Agricultura, Pesca y Alimentación determinará las cuantías, zonas y cultivos afectados según se compruebe la incidencia en los mismos de tales perjuicios.

A tales efectos, se obtendrá la información del Ministerio para la Transición Ecológica y el Reto Demográfico y los organismos responsables de las comunidades autónomas sobre evolución meteorológica e hidrológica, de modo que el Ministerio de Agricultura, Pesca y Alimentación determine las provincias en que concurren dichas circunstancias.

4. Los beneficiarios deberán estar al corriente del cumplimiento de sus obligaciones tributarias y con la Seguridad Social. Se habilita al Fondo Español de Garantía Agraria, O. A. (FEGA) a comprobar de oficio mediante consulta a los registros públicos correspondientes el cumplimiento del artículo 13.2 e) de la Ley 38/2003, de 17 de noviembre. La persona titular de la Presidencia del FEGA designará al órgano del organismo que realizará estas consultas.

5. Las ayudas ascenderán a una cuantía total estimada de 268.710.000 euros, que se imputará a la aplicación presupuestaria que a tal efecto se habilita en el presupuesto del Ministerio de Agricultura, Pesca y Alimentación para 2023. La concesión de las ayudas queda condicionada a la existencia de crédito adecuado y suficiente en el momento de la resolución de concesión.

En caso de insuficiencia de crédito, se reducirán proporcionalmente los importes a percibir.

6. El número de hectáreas de cada beneficiario se determinará de oficio por el Ministerio de Agricultura, Pesca y Alimentación, y corresponderá a la superficie determinada de los sectores que se establezcan conforme al apartado 3, que se haya utilizado para el cobro en la campaña 2023 de las ayudas directas en virtud del Real Decreto 1048/2022, de 27 de diciembre sobre la aplicación, a partir de 2023, de las intervenciones en forma de pagos directos y el establecimiento de requisitos comunes en el marco del Plan Estratégico de la Política Agrícola Común, y la regulación de la solicitud única del sistema integrado de gestión y control. En el caso de la Comunidad Autónoma de Canarias, el número de hectáreas se determinará con base en las superficies de los sectores que se determinen que figuren en el Registro General de la Producción Agraria (REGPEA) a 30 de junio de 2023.

El procedimiento de concesión de las ayudas se instruirá por el órgano del FEGA que determine la persona titular de la Presidencia del FEGA y se concederán de oficio por resolución de la persona titular de la Presidencia del FEGA. A estos efectos, el procedimiento se ajustará a los siguientes apartados:

a) El FEGA publicará en el tablón de anuncios de su sede electrónica asociada (<https://www.sede.fega.gob.es/>), la relación de titulares de las explotaciones en los que concurren los requisitos de actividad requeridos, así como la superficie computada y la cuantía provisional de la ayuda a recibir, conforme al primer párrafo del apartado 6. Las comunidades autónomas facilitarán al FEGA, en su caso, los datos necesarios a estos efectos.

b) Los beneficiarios dispondrán de un plazo de 10 días hábiles desde la publicación para rechazar la ayuda u oponerse a la consulta de sus datos prevista en el apartado 4, oposición que tendrá el mismo efecto que la renuncia a la ayuda. El rechazo o la declaración de oposición a la consulta de datos se realizará exclusivamente por los medios electrónicos que se identifiquen en la resolución de publicación de la relación a la que se refiere la letra a).

c) Los beneficiarios, o aquellos interesados que no figuren en la relación, dispondrán del mismo plazo de 10 días hábiles para alegar, aportando la documentación correspondiente, los errores, omisiones u otras circunstancias que estimen convenientes. Las alegaciones se realizarán exclusivamente por los medios electrónicos que se identifiquen en la resolución de publicación de la relación a la que se refiere la letra a).

d) Transcurrido el plazo al que se refieren las letras b) y c) se procederá mediante resolución de la persona titular de la presidencia del FEGA a la concesión de las ayudas correspondientes a los beneficiarios que no hubieran ejercido las facultades de rechazo o alegación de errores u omisiones, así como a su pago en la cuenta señalada en la solicitud única de la PAC del año 2023. Las comunidades autónomas proporcionarán al FEGA los datos necesarios relativos a dichas cuentas. Además, en dicha resolución se publicará el listado de los beneficiarios que, una vez efectuados los cruces de datos indicados en el apartado 4, no se encuentran al corriente de sus obligaciones tributarias y con la Seguridad Social, otorgando un plazo máximo de un mes para la subsanación de esta situación, tras el cual se realizará una segunda y última comprobación.

En el caso de precisarse para su concesión y pago datos adicionales que obren en poder de las comunidades autónomas concernidas, se les requerirá la información que conste en sus respectivos registros o bases de datos en el plazo y forma que al efecto se señale.

7. La resolución se publicará a efectos de notificación en el tablón de anuncios de la sede electrónica asociada al FEGA (<https://www.sede.fega.gob.es/>), en virtud del artículo 45 de la Ley 39/2015, de 1 de octubre.

a) La resolución de las alegaciones que hubieran sido presentadas al amparo de lo dispuesto en la letra c) del apartado 6 se adoptará posteriormente. La resolución incluirá, si procede, el pago de las ayudas correspondientes.

b) Estas subvenciones serán objeto de publicidad en la Base de Datos Nacional de Subvenciones, de conformidad con lo establecido en el Real Decreto 130/2019, de 8 de marzo, por el que se regula la Base de Datos Nacional de Subvenciones y la publicidad de las subvenciones y demás ayudas públicas.

8. Las ayudas contempladas en este artículo se exceptúan de la autorización prevista en el artículo 10.2 de la Ley 38/2003, de 17 de noviembre.

9. A los efectos de este artículo serán de aplicación las definiciones establecidas en el Real Decreto 1048/2022, de 27 de diciembre sobre la aplicación, a partir de 2023, de las intervenciones en forma de pagos directos y el establecimiento de requisitos comunes en el marco del Plan Estratégico de la Política Agrícola Común, y la regulación de la solicitud única del sistema integrado de gestión y control.

10. Se faculta al Ministro de Agricultura, Pesca y Alimentación para modificar los requisitos, fechas y condiciones establecidos en este artículo, así como para flexibilizar las condiciones previstas en el mismo en función de las disponibilidades presupuestarias.

11. Adicionalmente a lo dispuesto en el presente artículo, se autoriza al Ministro de Agricultura, Pesca y Alimentación para conceder mediante orden una subvención directa por

una cuantía de 8.000.000 de euros a la Comunidad Autónoma de Extremadura para que la otorgue a los agricultores titulares de explotaciones de cereza de dicha Comunidad Autónoma afectados por las circunstancias climáticas extremas acaecidas en la campaña 2023. Dicha orden determinará los importes por hectárea, el modo de determinarlas, sin necesidad de aplicar el apartado 6, y las condiciones de elegibilidad de los beneficiarios de dicha ayuda, así como, en su caso, el plazo de abono y límites individuales.

Con el fin de dar cobertura a estas ayudas, se crea la partida 21.103.412M.458 Transferencia a las comunidades autónomas para la concesión de ayudas de Estado Marco temporal agrícolas y ganaderas, con un importe de 8.000.000 de euros desde la partida presupuestaria del FEGA 21.103.412M.475 Concesión de ayudas de Estado Marco temporal agrícolas y ganaderas.

Sección 3.^a Medidas de apoyo a la financiación del sector agrario

Artículo 7. *Mejora de las condiciones de financiación del sector agrario mediante la modificación del Real Decreto-ley 4/2022, de 15 de marzo, por el que se adoptan medidas urgentes de apoyo al sector agrario por causa de la sequía.*

El apartado 1 del artículo 6 del Real Decreto-ley 4/2022, de 15 de marzo, por el que se adoptan medidas urgentes de apoyo al sector agrario por causa de la sequía, queda redactado como sigue:

«1. El Ministerio de Agricultura, Pesca y Alimentación pondrá a disposición de los operadores agrarios, pesqueros y acuícolas una línea de ayuda, "LINEA ICO MAPA SAECA", en régimen de concesión directa, para la bonificación del principal de operaciones de financiación formalizadas a través de las entidades financieras, no reembolsable, que se instrumentará mediante un convenio con el Instituto de Crédito Oficial (ICO) y con la Sociedad Anónima Estatal de Caución Agraria (SAECA) con objeto de fortalecer la viabilidad y normal funcionamiento de las explotaciones del sector agrario y del sector pesquero y acuícola en situaciones excepcionales, ya se trate de condiciones meteorológicas extremas, crisis sanitarias o alimentarias o distorsiones graves en el aprovisionamiento de materias primas ocasionadas por fluctuaciones en el mercado mundial. Estas ayudas tendrán un límite equivalente a la menor de las siguientes cantidades: el 15 por ciento del principal del préstamo o 15.000 euros de ayudas acumuladas para las operaciones de un mismo cliente.»

Artículo 8. *Ampliación de la línea de financiación establecida en el artículo 6 del Real Decreto-ley 4/2022, de 15 de marzo, por el que se adoptan medidas urgentes de apoyo al sector agrario por causa de la sequía.*

1. La dotación inicial establecida en el artículo 6.9 del Real Decreto-ley 4/2022, de 15 de marzo, por el que se adoptan medidas urgentes de apoyo al sector agrario por causa de la sequía, se amplía en un importe de 20 millones de euros.

2. Una vez habilitado el crédito al que hace referencia el apartado 1, se entenderá automáticamente adecuado el crédito máximo de la Orden de 12 de mayo de 2022 por la que se convocan las subvenciones establecidas en el artículo 6 del Real Decreto-ley 4/2022, de 15 de marzo, sin la necesidad de una nueva orden de convocatoria.

3. En el plazo máximo de un mes desde la entrada en vigor de este real decreto-ley se modificará la Orden de 12 de mayo de 2022 por la que se convocan las subvenciones establecidas en el artículo 6 del Real Decreto-ley 4/2022, de 15 de marzo. Dicha modificación establecerá como fecha final del plazo de solicitud de las ayudas convocadas mediante dicha orden hasta el 15 de septiembre de 2024, y modificará el porcentaje máximo de las ayudas para adecuarlo a los límites establecidos en el artículo 7.

4. La modificación de la convocatoria prevista en el apartado 3 será publicada en el «Boletín Oficial del Estado» y comunicada a la Base de Datos Nacional de Subvenciones. Los nuevos porcentajes de ayuda que se establezcan mediante modificación de la convocatoria sólo serán aplicables a las solicitudes que se presenten a partir del día siguiente al de la publicación en el «Boletín Oficial del Estado» del extracto de la modificación de la convocatoria.

5. Se transferirá el importe determinado en el apartado 1 del presente artículo, más los remanentes en poder del Ministerio de Agricultura Pesca y Alimentación, correspondientes a esta línea a SAECA quien actuará como entidad colaboradora del Ministerio de Agricultura, Pesca y Alimentación para realizar los pagos correspondientes al ICO en virtud de las solicitudes recibidas, previa autorización de la unidad competente del Ministerio de Agricultura Pesca y Alimentación.

6. El plazo para resolver la convocatoria de las subvenciones establecidas en el artículo 6 del Real Decreto-ley 4/2022, de 15 de marzo, será de seis meses a contar desde el final del plazo de solicitud de las ayudas presentadas al amparo de esta ampliación de la línea, o con la finalización del crédito.

7. Para la instrumentación de la ampliación de la dotación y del plazo de presentación de solicitudes se formalizará una adenda al Convenio en vigor entre el Ministerio de Agricultura, Pesca y Alimentación, el Instituto de Crédito Oficial (ICO) y la Sociedad Anónima Estatal de Caución Agraria (SAECA).

8. Se faculta al Ministro de Agricultura, Pesca y Alimentación para la modificación y concreción mediante orden ministerial de las adaptaciones procedimentales y de gestión que resulten precisas.

Artículo 9. *Actuaciones en relación con la financiación de avales en explotaciones agrarias.*

1. El Ministerio de Agricultura, Pesca y Alimentación podrá poner a disposición de los operadores económicos, dentro de su ámbito de competencia, líneas de financiación de 3 millones de euros, en las que subvencionará, en régimen de concesión directa conforme al artículo 22.2.b) de la Ley 38/2003, de 27 de noviembre, el coste de los avales de la Sociedad Anónima Estatal de Caución Agraria (SAECA) que son necesarios para la obtención de préstamos con objeto de fortalecer la viabilidad y normal funcionamiento del sector y con base en el Real Decreto 388/2021, de 1 de junio, por el que se establecen las bases reguladoras de las subvenciones destinadas a la obtención de avales de la Sociedad Anónima Estatal de Caución Agraria S.M.E. (SAECA) por titulares de explotaciones agrarias, de operadores económicos del sector pesquero o de industrias agroalimentarias que garanticen préstamos para su financiación.

2. La dotación establecida en el apartado 1 se atenderá con cargo al crédito que a estos efectos se habilite en el presupuesto del Ministerio de Agricultura, Pesca y Alimentación.

3. El plazo para resolver la convocatoria de las subvenciones establecidas en este artículo será de seis meses a contar desde el final del plazo de solicitud de las ayudas que se establezca.

4. Se transferirá el importe determinado en el apartado uno del presente artículo correspondientes a esta línea a SAECA quien actuará como entidad colaboradora del Ministerio de Agricultura Pesca y Alimentación para realizar los pagos correspondientes a los beneficiarios finales en virtud de las solicitudes recibidas, previa autorización del órgano competente del Ministerio de Agricultura Pesca y Alimentación, terminando el plazo de solicitud de la citada ayuda el 15 de septiembre de 2024.

5. Se faculta al Ministro de Agricultura, Pesca y Alimentación para la modificación y concreción mediante orden ministerial de las adaptaciones procedimentales y de gestión que resulten precisas.

Sección 4.ª Marco presupuestario y de ayudas de Estado

Artículo 10. *Dotación de créditos.*

1. Al objeto de financiar las medidas establecidas en los artículos anteriores se aprueban los siguientes créditos extraordinarios y suplementos de crédito en el presupuesto vigente del Ministerio de Agricultura, Pesca y Alimentación:

Referencia artículo de la ayuda	Aplicación				Importe	Denominación
	Sección	Servicio	Programa	Concepto Subconcepto		
2	21	01	000X	41400	40.485,8 miles de euros.	Para subvenciones del Plan Anual de Seguros Agrarios y liquidación de planes anteriores.

Referencia artículo de la ayuda	Aplicación				Importe	Denominación
	Sección	Servicio	Programa	Concepto Subconcepto		
4 y 6	21	04	000X	416	631.710,0 miles de euros.	Al FEAGA para concesión de ayudas de Estado Marco Temporal.
5	21	05	412C	455	5.000,0 miles de euros.	Para gastos del sector apícola.
8	21	01	411M	770	20.000 miles de euros.	Apoyo financiero por daños ocasionados por la sequía y otras causas extraordinarias.
9	21	01	411M	770	3.000 miles de euros.	Apoyo financiero por daños ocasionados por la sequía y otras causas extraordinarias.

De forma excepcional, los créditos de las partidas 21.01.000X.41400 y 21.04.000X.416 se podrán librar de una sola vez.

2. Los importes de las ayudas contempladas en los artículos 4 y 6 son estimativos, pudiendo destinarse a una u otra finalidad aquellos importes que no resulten necesarios, a la vista de los animales y superficies determinados a los que se refieren dichos artículos, para cumplir con los objetivos establecidos en este real decreto-ley.

3. A las modificaciones presupuestarias recogidas en los apartados anteriores, les resultará de aplicación respecto a su financiación, lo regulado en el artículo 59 de la Ley 47/2003, de 26 de noviembre, General Presupuestaria, y tendrán la siguiente repercusión en el presupuesto de ENESA y del FEAGA:

Sección	Aplicación			Importe	Denominación
	Organismo	Programa	Concepto Subconcepto		
21	102	416A	47100	40.485,8 miles euros.	Plan Anual de Seguros Agrarios y liquidación de planes anteriores.
21	102		40001	40.485,8 miles euros.	Para el Plan anual de Seguros Agrarios y liquidación de planes anteriores.
21	103	412M	475	631.710,0 miles de euros.	Concesión de ayudas de Estado Marco temporal agrícolas y ganaderas.
21	103		400.03	631.710,0 miles de euros.	Del Estado, para concesión de ayudas de Estado Marco temporal.

Artículo 11. *Cumplimiento de la normativa de ayudas de Estado en las ayudas previstas en la sección 2.^a.*

1. En relación con el cumplimiento de la normativa de ayudas de Estado, las ayudas previstas en la sección segunda de este capítulo se configuran de conformidad con el Marco Nacional Temporal relativo a las medidas de ayuda para apoyar la economía tras la invasión de Ucrania por parte de Rusia (en adelante Marco Nacional Temporal Ucrania) aprobado por la Comisión Europea en su Decisión SA.102771 (2022/N), de 2 de abril, y posteriores modificaciones de dicha Decisión en coherencia con el actual Marco Temporal de Crisis y Transición relativo a las medidas de ayuda estatal destinadas a respaldar la economía tras la agresión contra Ucrania por parte de Rusia (2023/C 101/03) y posibles futuras modificaciones.

2. El importe de las ayudas percibidas no podrá superar la cantidad máxima por beneficiario prevista para ayudas por importes limitados de ayuda de acuerdo con el Marco Nacional Temporal Ucrania.

3. Las ayudas recibidas por los solicitantes serán integradas en la Base de Datos Nacional de Subvenciones, a los efectos de control del hecho de que no superan la cuantía máxima permitida y las reglas de acumulación previstas, en aplicación del Marco Temporal de Crisis y Transición relativo a las medidas de ayuda estatal destinadas a respaldar la economía tras la agresión contra Ucrania por parte de Rusia (2023/C 101/03) o del Marco Nacional Temporal Ucrania y las relativas a los Reglamentos de minimis, del Reglamento de Exención por Categorías, del Marco Temporal relativo a la COVID-19 y las ayudas que hayan podido recibir destinadas a reparar los perjuicios causados por acontecimientos de carácter excepcional en aplicación del artículo 107.2.b) del Tratado de Funcionamiento de la Unión Europea como consecuencia de la invasión de Ucrania por parte de Rusia.

4. En relación con la afectación económica de las empresas por las consecuencias derivadas de la invasión de Ucrania de conformidad con el punto 8.2 del Marco Nacional Temporal Ucrania y teniendo en cuenta que no existe solicitud expresa de las ayudas, se entiende que la declaración de afección por el conflicto bélico se realiza de oficio.

5. En relación con las medidas de control de las ayudas otorgadas, de conformidad con los puntos 8.5 y 8.11 del Marco Nacional Temporal Ucrania, se considera que las medidas adoptadas en este real decreto-ley, en aquellas que no existe solicitud, son carácter análogo al fiscal, y en consecuencia, la Base de Datos Nacional de Subvenciones se utilizaría, como mecanismo de control a posteriori.

CAPÍTULO II

Medidas de carácter fiscal

Artículo 12. *Exención del Impuesto sobre Bienes Inmuebles de naturaleza rústica.*

1. Se concede la exención de la cuota del Impuesto sobre Bienes Inmuebles correspondiente al ejercicio 2023 a favor de los bienes inmuebles que sean propiedad de los titulares de explotaciones agrícolas o ganaderas, y que estén afectos al desarrollo de tales explotaciones, siempre que los titulares de dichas explotaciones hayan sufrido en el ejercicio 2023, una reducción del rendimiento neto de las actividades agrarias de, al menos, un 20 por ciento con respecto a la media de los últimos tres años en zonas con limitaciones naturales o específicas del artículo 31 del Reglamento (UE) n.º 1305/2013 del Parlamento Europeo y del Consejo, de 17 de diciembre de 2013, y de un 30 por ciento en las demás zonas.

2. La exención de las cuotas en el tributo señalado en el apartado anterior comprenderá la de los recargos legalmente autorizados sobre aquél.

3. Los contribuyentes que, teniendo derecho a los beneficios establecidos en los apartados anteriores, hubieren satisfecho los recibos correspondientes al citado ejercicio fiscal, podrán pedir la devolución de las cantidades ingresadas a su entidad local.

4. La disminución de ingresos en tributos locales que los apartados anteriores de este artículo produzcan en los ayuntamientos, consejos insulares, cabildos insulares, diputaciones provinciales y comunidades autónomas será compensada con cargo a los Presupuestos Generales del Estado, de conformidad con lo establecido en el artículo 9 del texto refundido de la Ley Reguladora de las Haciendas Locales, aprobado por el Real Decreto Legislativo 2/2004, de 5 de marzo.

Artículo 13. *Modificación de la Ley 27/2014, de 27 de noviembre, del Impuesto sobre Sociedades.*

Se modifica la letra a) del apartado 1 de la disposición adicional tercera de la Ley 27/2014, de 27 de noviembre, del Impuesto sobre Sociedades, que queda redactada de la siguiente forma:

«a) La percepción de las siguientes ayudas de la política agraria comunitaria:

- 1.ª Abandono definitivo del cultivo del viñedo.
- 2.ª Prima al arranque de plantaciones de manzanos.
- 3.ª Prima al arranque de plataneras.
- 4.ª Abandono definitivo de la producción lechera.
- 5.ª Abandono definitivo del cultivo de peras, melocotones y nectarinas.
- 6.ª Arranque de plantaciones de peras, melocotones y nectarinas.
- 7.ª Abandono definitivo del cultivo de la remolacha azucarera y de la caña de azúcar.
- 8.ª Ayudas a los regímenes en favor del clima y del medio ambiente (ecorregímenes).»

CAPÍTULO III

Medidas de flexibilización en materia de la Política Agrícola Común (PAC) y de ordenación sectorial**Artículo 14.** *Actuaciones en relación con la Política Agrícola Común (PAC).*

En aplicación de las disposiciones europeas y nacionales sobre causas de fuerza mayor y circunstancias excepcionales, el Ministerio de Agricultura, Pesca y Alimentación establecerá los criterios para que, de una forma armonizada, las autoridades competentes de las comunidades autónomas puedan, de manera excepcional, flexibilizar determinados requisitos, condiciones de subvencionabilidad y compromisos de las ayudas de la PAC al objeto de que las circunstancias devenidas como consecuencia de la sequía no representen impedimentos añadidos para la percepción de dichas ayudas.

Artículo 15. *Modificación de Real Decreto 1048/2022, de 27 de diciembre, sobre la aplicación, a partir de 2023, de las intervenciones en forma de pagos directos y el establecimiento de requisitos comunes en el marco del Plan Estratégico de la Política Agrícola Común, y la regulación de la solicitud única del sistema integrado de gestión y control.*

Con salvaguarda de su rango, se incorpora una nueva disposición transitoria única al Real Decreto 1048/2022, de 27 de diciembre, sobre la aplicación, a partir de 2023, de las intervenciones en forma de pagos directos y el establecimiento de requisitos comunes en el marco del Plan Estratégico de la Política Agrícola Común, y la regulación de la solicitud única del sistema integrado de gestión y control, con el siguiente contenido:

«Disposición transitoria única. *Adaptación de diversos plazos y condiciones para la campaña 2023.*

1. No obstante lo dispuesto en el artículo 108.2, para el año 2023 el plazo de presentación de la solicitud finalizará el 15 de junio de 2023, inclusive.

Sin perjuicio de lo anterior y no obstante lo dispuesto en el artículo 108.3, para el año 2023 serán admitidas solicitudes de ayuda, solicitudes de asignación de derechos de ayuda básica a la renta para la sostenibilidad o de la documentación que las acompaña presentadas hasta el 30 de junio sin que se aplique la reducción del 1 por ciento por cada día hábil de retraso en la presentación.

2. No obstante lo dispuesto en el artículo 112.1, para el año 2023, el plazo para modificar o incluir nuevas intervenciones en forma de pagos directos o de desarrollo rural, añadir parcelas individuales o derechos de pago individuales siempre que se cumplan los requisitos fijados en la intervención de que se trate, finalizará el 30 de junio, inclusive.

3. No obstante lo dispuesto en el artículo 112.3, para el año 2023, se establece el 8 de septiembre como la fecha límite para adaptar las parcelas agrarias de la solicitud única en relación a las intervenciones monitorizadas, en lo que se refiere a la adaptación de la delimitación gráfica o a la utilización de las parcelas agrarias.

4. No obstante lo dispuesto en el artículo 113.1, para el año 2023 se establece el 8 de septiembre como la fecha límite para la retirada total o parcial de solicitudes de ayuda por parte de los agricultores.»

Artículo 16. *Modificación de Real Decreto 1054/2022, de 27 de diciembre, por el que se establece y regula el Sistema de información de explotaciones agrícolas y ganaderas y de la producción agraria, así como el Registro autonómico de explotaciones agrícolas y el Cuaderno digital de explotación agrícola.*

Con salvaguarda de su rango, el Real Decreto 1054/2022, de 27 de diciembre, por el que se establece y regula el Sistema de información de explotaciones agrícolas y ganaderas y de la producción agraria, así como el Registro autonómico de explotaciones agrícolas y el Cuaderno digital de explotación agrícola, queda modificado como sigue:

Uno. Se incorpora una nueva disposición transitoria única con el siguiente contenido:

«Disposición transitoria única. *Adaptación del plazo de adecuación del CUE para las campañas 2023 y 2024.*

No obstante lo dispuesto en el artículo 6.5, para los años 2023 y 2024, la información del REA contenida en el sistema informático central del Ministerio de Agricultura, Pesca y Alimentación, a través de la Secretaría General de Agricultura y Alimentación, se actualizará dos veces al año, en los plazos y con el contenido establecido mediante orden del Ministerio de Agricultura, Pesca y Alimentación.

No obstante lo dispuesto en el artículo 9.2, para los años 2023 y 2024 la información del CUE contenida en el sistema informático central del Ministerio de Agricultura, Pesca y Alimentación se actualizará dos veces al año, en los plazos y con el contenido establecido mediante orden del Ministerio de Agricultura, Pesca y Alimentación.»

Dos. El apartado 1 de la disposición final octava queda redactado como sigue:

«1. El artículo 9 entrará en vigor de forma progresiva:

a) Para aquellas explotaciones agrarias que cumplan alguna de las siguientes condiciones:

1.º Superen alguna de las dimensiones máximas siguientes, establecidas por grupo de cultivo:

- i) 30 hectáreas de tierra de cultivo
- ii) 30 hectáreas de pastos permanentes
- iii) 10 hectáreas de cultivos permanentes

2.º Sobre el total de su superficie agraria, tengan más 5 hectáreas de regadío o

3.º Dispongan de alguna parcela de invernadero.

A partir del 1 de septiembre de 2023 deberán consignar en el cuaderno digital de explotación agrícola únicamente el contenido que exija el Real Decreto 1048/2022, de 27 de diciembre, sobre la aplicación, a partir de 2023, de las intervenciones en forma de pagos directos y el establecimiento de requisitos comunes en el marco del Plan Estratégico de la Política Agrícola Común, y la regulación de la solicitud única del sistema integrado de gestión y control, dentro del apartado 5 del anexo II de “Otros aspectos que se recojan en la respectiva normativa sectorial reguladora de la concreta actividad” de la Orden APA/204/2023, de 28 de febrero, por la que se establece y regula el contenido mínimo del Registro autonómico de explotaciones agrícolas y del Cuaderno digital de explotación agrícola y la cronología de incorporación de fuentes de información en el Sistema de información de explotaciones agrícolas, ganaderas y de la producción agraria.

A partir del 1 de enero de 2024, deberán consignar en el cuaderno digital de explotación agrícola el resto de información recogida en el citado anexo II.

b) Para el resto de las explotaciones que no cumplen con los criterios definidos en el apartado a):

A partir del 1 de septiembre de 2024 deberán consignar en el cuaderno digital de explotación agrícola únicamente el contenido que exija el Real Decreto 1048/2022, de 27 de diciembre, dentro del apartado 5 del anexo II de “Otros aspectos que se recojan en la respectiva normativa sectorial reguladora de la concreta actividad” de la Orden APA/204/2023, de 28 de febrero.

A partir del 1 de enero de 2025, deberán consignar en el cuaderno digital de explotación agrícola el resto de información recogida en el citado anexo II.

No obstante lo anterior, las administraciones públicas deberán poner a disposición de todas las explotaciones los sistemas informáticos del Cuaderno Digital de explotación establecidos en el artículo 10 a partir del 1 de julio de 2023 para su utilización voluntaria hasta las fechas de obligado cumplimiento.»

Artículo 17. *Modificación del Real Decreto 637/2021, de 27 de julio, por el que se establecen las normas básicas de ordenación de las granjas avícolas.*

Con salvaguarda de su rango, el apartado f) de la disposición final séptima del Real Decreto 637/2021, de 27 de julio, por el que se establecen las normas básicas de ordenación de las granjas avícolas, queda redactado como sigue:

«f) La comunicación de las Mejores Técnicas Disponibles que establece el apartado 3 del artículo 13, así como los requisitos relativos al registro y contabilización de emisiones y Mejores Técnicas Disponibles que establece el artículo 13, entrarán en vigor de acuerdo con los siguientes plazos, con independencia de otras obligaciones de los titulares de la instalación a los efectos de normativa SEI y PRTR-España:

- i. En el caso de pollos de carne, el 1 de octubre de 2023, debiendo efectuarse la primera comunicación antes del 1 de diciembre de 2023.
- ii. En el caso de gallinas de puesta, el 1 de enero de 2024.
- iii. En el caso de pavos el 1 de enero de 2026

Las comunicaciones recogidas en el apartado i. anterior tendrán validez para las declaraciones realizadas en el año 2024 a los efectos contemplados en artículo 19 d) del presente real decreto y del artículo 5.3 del Real Decreto 988/2022, de 29 de noviembre, por el que se regula el Registro General de las Mejores Técnicas Disponibles en Explotaciones y el soporte para el cálculo, seguimiento y notificación de las emisiones en ganadería, y se modifican diversas normas en materia agraria.»

CAPÍTULO IV

Medidas en materia laboral y de Seguridad Social

Artículo 18. *Prórroga de la vigencia del artículo 24 del Real Decreto-ley 18/2022, de 18 de octubre, por el que se aprueban medidas de refuerzo de la protección de los consumidores de energía y de contribución a la reducción del consumo de gas natural en aplicación del «Plan + seguridad para tu energía (+SE)», así como medidas en materia de retribuciones del personal al servicio del sector público y de protección de las personas trabajadoras agrarias eventuales afectadas por la sequía.*

La vigencia del artículo 24 del Real decreto-ley 18/2022, de 18 de octubre, por el que se aprueban medidas de refuerzo de la protección de los consumidores de energía y de contribución a la reducción del consumo de gas natural en aplicación del «Plan + seguridad para tu energía (+SE)», así como medidas en materia de retribuciones del personal al servicio del sector público y de protección de las personas trabajadoras agrarias eventuales afectadas por la sequía, relativo a la reducción del número mínimo de jornadas reales cotizadas para acceder al subsidio por desempleo o a la renta agraria a favor de trabajadores eventuales agrarios residentes en el territorio de las Comunidades Autónomas de Andalucía y Extremadura se prorroga hasta el 31 de diciembre de 2023.

Artículo 19. *Aplazamiento en el ingreso de cuotas de la Seguridad Social y por conceptos de recaudación conjunta.*

Las empresas incluidas en el Sistema Especial para Trabajadores por Cuenta Ajena Agrarios establecido en el Régimen General de la Seguridad Social y los trabajadores incluidos en el Sistema Especial para Trabajadores por Cuenta Propia Agrarios establecido en el Régimen Especial de la Seguridad Social de los Trabajadores por Cuenta Propia o Autónomos, siempre que se encuentren al corriente en sus obligaciones con la Seguridad Social y no tuvieran otro aplazamiento en vigor, podrán solicitar, directamente o a través de sus autorizados para actuar a través del Sistema de remisión electrónica de datos en el ámbito de la Seguridad Social (Sistema RED), un aplazamiento en el pago de las cuotas de la Seguridad Social y por conceptos de recaudación conjunta cuyo devengo tenga lugar entre los meses de mayo a septiembre de 2023, para las empresas incluidas en el Sistema Especial para Trabajadores por Cuenta Ajena Agrarios, y entre los meses de junio a octubre

de 2023, para los trabajadores incluidos en el Sistema Especial para Trabajadores por Cuenta Propia Agrarios.

Este aplazamiento se ajustará a los términos y condiciones establecidos con carácter general en la normativa de Seguridad Social, con las siguientes particularidades:

1.^a Será de aplicación un interés del 0,5 %, en lugar del previsto en el artículo 23.5 del texto refundido de la Ley General de la Seguridad Social, aprobado por el Real Decreto Legislativo 8/2015, de 30 de octubre.

2.^a Las solicitudes de aplazamiento deberán efectuarse antes del transcurso de los diez primeros días naturales de cada uno de los plazos reglamentarios de ingreso correspondientes a las cuotas devengadas antes señaladas.

3.^a El aplazamiento se concederá mediante una única resolución, con independencia de los meses que comprenda, se amortizará mediante pagos mensuales y determinará un plazo de amortización de 4 meses por cada mensualidad solicitada, sin que exceda en total de 20 mensualidades.

El primer pago se producirá a partir del mes siguiente al que aquélla se haya dictado.

4.^a La solicitud de este aplazamiento determinará que el deudor sea considerado al corriente de sus obligaciones con la Seguridad Social, respecto a las cuotas afectadas por el mismo, hasta que se dicte la correspondiente resolución.

TÍTULO II

Medidas en materia de aguas

Artículo 20. *Ámbito temporal y territorial de aplicación de las medidas urgentes para paliar los efectos de la sequía.*

1. Las medidas urgentes para paliar los efectos producidos por la sequía, contempladas en el presente título, tendrán vigencia hasta el 31 de diciembre de 2023.

2. El ámbito territorial de aplicación de las medidas previstas en este título queda restringido a las demarcaciones hidrográficas del Guadalquivir, del Ebro y del Duero.

Por orden de la persona titular del Ministerio para la Transición Ecológica y el Reto Demográfico podrán delimitarse otros ámbitos territoriales afectados por similares circunstancias, en orden a la aplicación de las medidas previstas en este real decreto-ley.

3. Se incluye asimismo el ámbito territorial de las demarcaciones hidrográficas del Guadiana y del Segura, a los efectos del desarrollo de actuaciones de ejecución inmediata incluidas en el anexo I.

4. Se incluye, por último, al ámbito territorial de las demarcaciones del Júcar, Cuencas Internas de Cataluña, y Cuencas Mediterráneas Andaluzas, a los efectos del desarrollo de actuaciones prioritarias incluidas en el anexo II.

Artículo 21. *Exención del canon de regulación y de la tarifa de utilización del agua recogidos en el artículo 114 del texto refundido de la Ley de Aguas a los usuarios que han sufrido reducciones en las dotaciones por efecto de la sequía.*

1. Para el periodo impositivo de 2023, en el ámbito territorial establecido en el artículo 20.2, se concede a los titulares de derechos al uso de agua para riego beneficiarios directos de las obras hidráulicas que hayan tenido una reducción en los suministros respecto a lo establecido en los títulos jurídicos que amparen su derecho al uso del agua, las siguientes exenciones sobre el canon de regulación y la tarifa de utilización del agua establecidos en el artículo 114.1 y 2 del texto refundido de la Ley de Aguas:

a) El 50% de reducción de la cuota para las explotaciones agrarias en las que se haya producido una reducción de la dotación superior al 40% e inferior al 60%.

b) El 100 % de reducción de la cuota para las explotaciones agrarias en las que se haya producido una reducción de la dotación igual o superior al 60%.

En el caso de los beneficiarios indirectos de las obras de regulación de la cuenca del Guadalquivir, se concede a los titulares de derechos al uso del agua una reducción del 50 % de la cuota correspondiente al ejercicio de 2023 del canon de regulación y de la tarifa de

utilización del agua establecidos en el artículo 114.1 y 2 del texto refundido de la Ley de Aguas.

2. Los sujetos pasivos de las exacciones señaladas en el apartado anterior que hubieran satisfecho total o parcialmente las cuotas correspondientes tendrán derecho a la devolución de las cantidades ingresadas que correspondan.

Artículo 22. *Actuaciones de ejecución inmediata y prioritarias en las cuencas afectadas por la sequía.*

De conformidad con lo dispuesto en el artículo 58 del texto refundido de la Ley de Aguas, las actuaciones vinculadas con la lucha contra la sequía que se relacionan en el anexo I «actuaciones de ejecución inmediata» y en el anexo II «actuaciones prioritarias», llevarán implícita la declaración de utilidad pública a los efectos de la ocupación temporal y expropiación forzosa de bienes y derechos, así como la urgente necesidad de la ocupación, establecidos en el artículo 52 de la Ley de 16 de diciembre de 1954 sobre Expropiación Forzosa.

Artículo 23. *Medidas administrativas excepcionales.*

En el ámbito territorial definido en el artículo 20.2 se modifican temporalmente las condiciones de utilización del dominio público hidráulico, cualquiera que sea el título habilitante que haya dado derecho a esa utilización, y en particular las relativas a:

a) Reducir o suspender las dotaciones en el suministro de agua que sean precisas para racionalizar la gestión y aprovechamiento de los recursos hídricos.

b) Modificar los criterios de prioridad para la asignación de recursos a los distintos usos del agua, respetando en todo caso la supremacía del uso consignado en el artículo 60.3.1.º del texto refundido de la Ley de Aguas.

c) Imponer la sustitución de la totalidad o de parte de los caudales concesionales por otros de distinto origen y calidad adecuada para el uso al que dichos caudales están destinados, para racionalizar el aprovechamiento del recurso y dar cumplimiento al régimen de caudales ecológicos establecido en el plan hidrológico.

d) Modificar las condiciones fijadas en las autorizaciones de vertido, para proteger la salud pública, el estado de los recursos, el medio ambiente hídrico y el de los sistemas terrestres asociados.

e) Adaptar el régimen de explotación de los aprovechamientos hidroeléctricos a las necesidades con el fin de compatibilizarlos con otros usos.

Artículo 24. *De la Comisión Permanente de Sequía de la Demarcación Hidrográfica del Guadalquivir.*

1. La Comisión Permanente de Sequía, conforme establece el Plan Especial de Sequía de la Demarcación Hidrográfica del Guadalquivir, estará integrada por los siguientes miembros:

a) El Presidente del organismo de cuenca, que presidirá la Comisión.

b) El Director de la Oficina Técnica de Sequía, que actuará como secretario con voz y voto.

c) Los siguientes vocales:

1.º El Comisario de Aguas, el Director Técnico, el Secretario General y el Jefe de la Oficina de Planificación Hidrológica.

2.º Un representante de la Dirección General del Agua, y otros dos de entre los representantes del resto de Ministerios participantes en la Junta de Gobierno.

3.º Representantes de las comunidades autónomas en la Junta de Gobierno relacionados con la gestión de las aguas y el uso de los recursos hidráulicos: dos representantes de la Comunidad Autónoma de Andalucía, un representante de la Comunidad Autónoma de Extremadura, un representante de la Comunidad Autónoma de Castilla-La Mancha y un representante de la Comunidad Autónoma de la Región de Murcia.

4.º Representantes de los usuarios: un representante de abastecimiento, un representante del regadío y un representante del uso industrial, elegidos entre quienes representan a estos sectores en la Junta de Gobierno.

También formarán parte de la Comisión los siguientes vocales, con voz y sin voto:

1.º Un representante de las Administraciones locales, elegido por ellos mismos entre quienes ostentan esta representación en la Junta de Gobierno.

2.º Un representante de las organizaciones sindicales, otro de las organizaciones empresariales y otro de las organizaciones que actúan en defensa de los intereses ambientales, elegidos entre quienes representan a estos sectores en el Consejo del Agua de la Demarcación.

2. Corresponde a la Comisión Permanente de Sequía el estudio y valoración de las medidas administrativas excepcionales a proponer a la Presidencia de la Confederación Hidrográfica del Guadalquivir, reguladas en el artículo 23.

3. La Comisión Permanente de Sequía se regirá de forma supletoria por las normas previstas para los órganos colegiados en la sección 3.ª del capítulo II del título preliminar de la Ley 40/2015, de 1 de octubre, de Régimen Jurídico del Sector Público. Asimismo, su funcionamiento será atendido con los medios personales, técnicos y presupuestarios asignados al organismo público en el que se integra, sin que suponga en ningún caso incremento de gasto público.

Artículo 25. *Puesta en servicio y ejecución de sondeos de la cuenca del Guadalquivir.*

1. La Presidencia de la Confederación Hidrográfica del Guadalquivir queda facultada para autorizar la ejecución y puesta en marcha, por cuenta propia o ajena, de cualquier sondeo u obra de captación, cuente con instalación elevadora o no, que permita la aportación provisional de nuevos recursos. Esta facultad incluye la puesta en servicio de sondeos existentes o la ejecución de otros nuevos, en la medida en que sean imprescindibles para obtener los caudales que puedan satisfacer las demandas más urgentes, así como la imposición temporal de servidumbres de acueducto destinadas a hacer efectivo el correspondiente aprovechamiento. Para ello será suficiente resolución motivada, previa audiencia de los titulares de predios sirvientes.

Su explotación no supondrá una merma en la calidad actual de las aguas subterráneas ni en las circulantes por los cauces que las hagan inadecuadas para los usos a los que se destinan.

Dejarán de utilizarse cuando desaparezcan las condiciones de escasez y, en todo caso, a la finalización del plazo de vigencia del presente título. En ningún caso generarán nuevos derechos en favor de quienes hayan obtenido la citada autorización del organismo de cuenca.

Las extracciones desde estos sondeos y obras de captación se efectuarán de manera que no comprometan los fines ni el logro de los objetivos medioambientales fijados en el Plan Hidrológico de la Demarcación, incluyendo la posible justificación del deterioro temporal de las masas de agua conforme a lo establecido en el artículo 38 del Reglamento de la Planificación Hidrológica, aprobado por el Real Decreto 907/2007, de 6 de julio.

2. Conforme dispone el artículo 114.2 del texto refundido de la Ley de Aguas, los que se benefician de obras hidráulicas de captación de aguas subterráneas y transporte hasta los lugares de aplicación, financiadas total o parcialmente a cargo del Estado, abonarán en los términos del artículo 21 de este real decreto-ley la «tarifa de utilización del agua» que corresponda, destinada a compensar los costes de inversión soportados por la Administración y a atender a los gastos de explotación y conservación de tales obras.

3. De conformidad con lo dispuesto en el artículo 58 del texto refundido de la Ley de Aguas, la ocupación temporal, así como la expropiación de bienes y derechos realizados con el objeto de garantizar el abastecimiento de las poblaciones, tendrán la consideración de utilidad pública.

4. Las expropiaciones que sean precisas se llevarán a cabo mediante el procedimiento de urgencia establecido en el artículo 52 de la Ley de 16 de diciembre de 1954 sobre Expropiación Forzosa, previa autorización del aprovechamiento por la Confederación

Hidrográfica del Guadalquivir, a petición de la Administración local, diputación provincial, comunidad autónoma o entidad competente en el abastecimiento que corresponda.

Artículo 26. *Contratos de cesión de derechos de usos de agua.*

1. En el ámbito territorial definido en el artículo 20.2, el Ministerio para la Transición Ecológica y el Reto Demográfico, al amparo de lo dispuesto en el artículo 67.2 del texto refundido de la Ley de Aguas, podrá autorizar, con carácter temporal y excepcional, cesiones de derechos de uso de agua que no respeten el orden de preferencia definido en el plan hidrológico de la demarcación o en el artículo 60.3 de dicha ley, respetando en todo caso la supremacía del uso consignado en su párrafo 1.º, siempre que se mantenga el régimen de caudales ecológicos y se garantice el abastecimiento de la población.

2. En el ámbito territorial definido en el artículo 20.2, los titulares de derechos al uso del agua adscritos a las zonas regables de iniciativa pública cuyas dotaciones brutas máximas figuren en los planes hidrológicos de cuenca podrán, previo informe del Ministerio para la Transición Ecológica y el Reto Demográfico, celebrar los contratos de cesión a los que se refiere el artículo 67.1 del texto refundido de la Ley de Aguas, sin perjuicio de las formalidades exigidas en el artículo 68.2.

3. Los títulos jurídicos de derechos al uso del agua que se refiere el párrafo anterior se considerarán incluidos en el ámbito del artículo 189.3.a) del Reglamento del Dominio Público Hidráulico, aprobado por el Real Decreto 849/1986, de 11 de abril, a los efectos de su inscripción en el Registro de Aguas.

4. Los títulos jurídicos en virtud de los cuales cada parte haya adquirido el derecho al uso del agua objeto del contrato deberán estar debidamente inscritos en el Registro de Aguas. En caso de no estarlo, deberá instarse su inscripción previa o simultáneamente a la solicitud de autorización del contrato ante el órgano competente. El órgano competente para la inscripción calificará el título presentado por el solicitante. En el caso de que el título aportado se encuentre incluido en los supuestos a que se refiere el apartado 2 de este artículo, se extenderá una inscripción provisional, a los solos efectos de la autorización, en su caso, del contrato de cesión. La inscripción definitiva se tramitará conforme a lo previsto en el Reglamento del Dominio Público Hidráulico.

Artículo 27. *Carácter no indemnizable de las medidas adoptadas.*

Las medidas establecidas en este título, incluidas las limitaciones en el uso del dominio público hidráulico, no darán derecho a indemnización.

Artículo 28. *Tramitación de los procedimientos afectados por la aplicación de las medidas excepcionales.*

1. La tramitación de los procedimientos afectados por la aplicación de las medidas excepcionales previstas en este título tendrán carácter de urgencia, de conformidad con lo previsto en el artículo 33 de la Ley 39/2015, de 1 de octubre, del Procedimiento Administrativo Común de las Administraciones Públicas.

2. El organismo de cuenca, cuando lo estime necesario, procederá a la modificación de las condiciones de utilización del dominio público hidráulico reconocidas a los titulares de derechos, con sujeción al siguiente procedimiento:

a) El procedimiento se iniciará de oficio por el órgano competente, notificándose a los interesados el acuerdo de inicio.

b) El informe y la elaboración de la propuesta de modificación se realizará por parte de la Comisaría de Aguas y deberá ser informada por la Oficina de Planificación Hidrológica.

c) El plazo para realizar la audiencia de los interesados se reducirá a cinco días.

d) La aprobación de la propuesta de resolución corresponderá al Presidente del organismo y será motivada en todo caso.

e) La Presidencia de la confederación hidrográfica adoptará las medidas precisas para hacer efectiva la resolución de modificación de las condiciones de utilización del dominio público hidráulico.

3. La resolución adoptada, que será dictada en los términos del artículo 88 de la Ley 39/2015, de 1 de octubre, determinará la modificación de las condiciones de utilización del dominio público hidráulico mientras se mantenga vigente el presente real decreto-ley o no sea expresamente revocada. Tal revocación deberá realizarse cuando se aprecie que las circunstancias que motivaron la resolución han desaparecido.

Artículo 29. Régimen sancionador.

1. El incumplimiento por los usuarios de las condiciones de utilización del dominio público hidráulico, cualquiera que sea el título habilitante, modificadas temporalmente en virtud del presente título constituirá infracción tipificada en el artículo 116.3.c) del texto refundido de la Ley de Aguas, y la sanción que corresponda se valorará en atención a su especial repercusión en el orden y aprovechamiento del dominio público hidráulico.

2. La derivación de agua de sus cauces y el alumbramiento de aguas subterráneas sin la correspondiente concesión o autorización cuando sea precisa, constituye una infracción administrativa del artículo 116.3.b) del texto refundido de la Ley de Aguas, y la sanción que corresponda se valorará en atención a su especial repercusión en el orden y aprovechamiento del dominio público hidráulico.

3. El incumplimiento de las restantes medidas adoptadas por el organismo de cuenca correspondiente, en aras de garantizar la finalidad del presente título, constituirá infracción tipificada en el artículo 116.3.g) del texto refundido de la Ley de Aguas y la sanción que corresponda se valorará en atención a su especial repercusión en el orden y aprovechamiento del dominio público hidráulico.

[...]

Disposición adicional primera. Subordinación de las medidas que puedan adoptarse a los Planes Hidrológicos de la Demarcación.

Lo dispuesto en el título II este real decreto-ley se entenderá sin menoscabo de las medidas previstas en los Planes Hidrológicos de la demarcación, que deberán ser aplicadas en su totalidad, salvo que se motive adecuadamente su insuficiencia o la imposibilidad de acometerlas con carácter urgente.

Disposición adicional segunda. Créditos presupuestarios.

1. Las disminuciones de ingresos que se produzcan como consecuencia de las exenciones previstas en el artículo 21 de este real decreto-ley serán financiadas con cargo a los remanentes de tesorería de las Confederaciones Hidrográficas del Guadalquivir, del Ebro y del Duero a 31 de diciembre de 2022, que no hayan sido aplicados en los presupuestos de los respectivos organismos.

2. Al objeto de financiar los costes de las obras de ejecución inmediata recogidas en el anexo I se aprueban los siguientes créditos extraordinarios y suplementos de crédito en el presupuesto vigente del Ministerio para la Transición Ecológica y el Reto Demográfico:

Aplicación				Importe (euros)	Denominación
Sección	Servicio	Programa	Concepto Subconcepto		
Suplemento de crédito					
23	005	452A	601	6.121.008,00	Otras.
Créditos extraordinarios					
23	005	000X	710.12	8.669.634,00	«Confederación Hidrográfica del Guadalquivir. Para financiar actuaciones urgentes necesarias para paliar los efectos derivados de la sequía» (N).
23	005	000X	710.11	1.600.000,00	«Confederación Hidrográfica del Ebro. Para financiar actuaciones urgentes necesarias para paliar los efectos derivados de la sequía» (N).
23	005	000X	710.13	9.150.000,00	«Confederación Hidrográfica del Guadiana. Para financiar actuaciones urgentes necesarias para paliar los efectos derivados de la sequía» (N).
23	005	000X	710.16	10.000.000,00	«Confederación Hidrográfica del Segura. Para financiar actuaciones urgentes necesarias para paliar los efectos derivados de la sequía» (N).

3. A las modificaciones presupuestarias recogidas en el apartado anterior, les resultará de aplicación, respecto a su financiación, lo regulado en el artículo 59 de la Ley 47/2003, de

26 de noviembre, General Presupuestaria, y tendrán la siguiente repercusión en los presupuestos de las Confederaciones Hidrográficas que se indican:

Sección	Aplicación			Importe (euros)	Denominación
	Organismo	Programa	Concepto Subconcepto		
23	105	452A	611	8.669.634,00	Otras.
23	105		700.01	8.669.634,00	Del departamento al que está adscrito para paliar los efectos derivados de la sequía.
23	104	452A	611	1.600.000,00	Otras.
23	104		700.01	1.600.000,00	Del departamento al que está adscrito para paliar los efectos derivados de la sequía.
23	106	452A	611	9.150.000,00	Otras.
23	106		700.01	9.150.001,00	Del departamento al que está adscrito para paliar los efectos derivados de la sequía.
23	109	452A	611	10.000.000,00	Otras.
23	109		700.01	10.000.000,00	Del departamento al que está adscrito para paliar los efectos derivados de la sequía.

Disposición adicional tercera. *Declaración de interés general y autorización de transferencia de pequeña cuantía.*

1. Se declara de interés general del Estado la actuación de mejora del abastecimiento a la entidad local de Matalascañas en Almonte (Huelva) desde la estación de tratamiento de agua potable de Palos (Huelva), en los términos previstos en el Plan Hidrológico del Guadalquivir, aprobado por el Real Decreto 35/2023, de 24 de enero. La declaración de interés general implicará el otorgamiento a la Administración General del Estado de la competencia para la construcción, mantenimiento y explotación de la obra, sin que dicha competencia se extienda al servicio público cuya competencia está atribuida a otra Administración, ni a actuaciones nuevas sobre dicha infraestructura. Tampoco comprenderá las obras de gran reparación, rehabilitación, ampliación o sustitución, que requerirán una nueva declaración de interés general.

La actuación incluida en esta disposición llevará implícita la declaración de utilidad pública y de urgencia a los efectos previstos en los artículos 9, 10, 11 y 52 de la Ley de 16 de diciembre de 1954, de Expropiación Forzosa.

2. Se autoriza la transferencia de hasta 3 hm³/año desde la demarcación hidrográfica del Tinto, Odiel y Piedras a la demarcación hidrográfica del Guadalquivir para atender el abastecimiento de Matalascañas en Almonte (Huelva).

Disposición adicional cuarta. *Declaración de interés general de determinadas obras de infraestructura hidráulicas con destino a riego en La Rioja.*

1. Se declaran de interés general las siguientes obras:

Obras de modernización y consolidación de los regadíos de la Zona Regable del valle medio-bajo del río Iregua (La Rioja) en los municipios de Albelda de Iregua, Alberite, Entrena, Fuenmayor, Lardero, Nalda, Navarrete, Villamediana de Iregua y Logroño.

2. Las obras incluidas en esta disposición llevarán implícitas las declaraciones siguientes:

a) La de utilidad pública a los efectos previstos en los artículos 9, 10 y 11 de la Ley de 16 de diciembre de 1954, de Expropiación Forzosa.

b) La de urgencia a los efectos de la ocupación de los bienes afectados a que se refiere el artículo 52 de la Ley de Expropiación Forzosa.

3. Esta declaración de interés general permitirá las expropiaciones forzosas requeridas para dichas obras y la urgente ocupación de los bienes afectados.

Disposición adicional quinta. *Declaración de interés general de determinadas obras de infraestructura hidráulicas con destino a riego en Granada.*

1. Se declaran de interés general las siguientes obras:

Obras de consolidación de la Zona Regable del Negratín en la Comarca de Baza (términos municipales de Baza, Caniles, Jújar y Freila, en la provincia de Granada).

2. Las obras incluidas en esta disposición llevarán implícitas las declaraciones siguientes:

a) La de utilidad pública a los efectos previstos en los artículos 9, 10 y 11 de la Ley de 16 de diciembre de 1954, de Expropiación Forzosa.

b) La de urgencia a los efectos de la ocupación de los bienes afectados a que se refiere el artículo 52 de la Ley de Expropiación Forzosa.

3. Esta declaración de interés general permitirá las expropiaciones forzosas requeridas para dichas obras y la urgente ocupación de los bienes afectados.

Disposición adicional sexta. *Tratamiento fiscal de la Sociedad Anónima Estatal de Caución Agraria S.M.E.*

1. Se incorpora un nuevo subapartado 35 a la letra B) del apartado I del artículo 45 del Real Decreto Legislativo 1/1993, de 24 de septiembre, por el que se aprueba el Texto refundido de la Ley del Impuesto sobre Transmisiones Patrimoniales y Actos Jurídicos Documentados, con la siguiente redacción:

«35. El contrato de aval suscrito con la Sociedad Anónima Estatal de Caución Agraria S.M.E.»

2. La Sociedad Anónima Estatal de Caución Agraria S.M.E. gozará de los mismos beneficios fiscales que las sociedades de garantía recíproca previstos en la Ley 1/1994, de 11 de marzo, sobre el régimen jurídico de las Sociedades de Garantía Recíproca.

Disposición transitoria única. *Calendario para la adecuación de los títulos habilitantes en vigor para la producción, suministro y utilización de aguas regeneradas y la elaboración de los planes que fomenten la reutilización de aguas asociados a los usos urbanos.*

1. Los titulares de autorizaciones de uso de aguas regeneradas en vigor otorgadas con la normativa anterior deberán solicitar antes del 31 de diciembre de 2028, o de la fecha del fin de su plazo de vigencia si fuera inferior, la oportuna concesión o modificación de características de la que ya tuvieren, que se tramitará sin competencia de proyectos. Será causa de caducidad de dichas autorizaciones la falta de presentación de dicha solicitud en el plazo indicado o la denegación de su otorgamiento por incumplirse los requisitos necesarios para el uso de aguas regeneradas.

Durante la tramitación de la concesión o modificación de características, el organismo de cuenca podrá prorrogar, por una sola vez y hasta la resolución del procedimiento, la autorización de uso de las aguas regeneradas otorgada al amparo de la normativa anteriormente vigente.

Las solicitudes de autorización de uso de aguas regeneradas presentadas sobre las que aún no haya recaído resolución se tramitarán como procedimientos de concesión de aguas regeneradas sin competencia de proyectos.

2. En caso necesario, los titulares de concesiones de uso de aguas regeneradas deberán solicitar antes del 31 de diciembre de 2028, o de la fecha del fin de su plazo de vigencia si fuera inferior, la modificación de la concesión vigente para su adaptación al capítulo III del título V del texto refundido de la Ley de Aguas, que se tramitará sin competencia de proyectos. Será causa de caducidad de las concesiones de uso de aguas regeneradas otorgadas al amparo de la normativa anterior la falta presentación de dicha solicitud en el plazo indicado o la denegación de la modificación por incumplirse los requisitos necesarios para el uso de aguas regeneradas.

3. Las entidades que actualmente realizan operaciones de producción y suministro de aguas regeneradas incluidas en el ámbito de aplicación del Reglamento (UE) 2020/741 del Parlamento Europeo y del Consejo, de 25 de mayo de 2020, relativo a los requisitos mínimos para la reutilización del agua urbana depurada en usos agrarios, deberán presentar la correspondiente solicitud de autorización de producción o suministro de aguas regeneradas ante el organismo de cuenca antes del 26 de junio de 2023. Dicha solicitud incluirá las siguientes cuestiones:

- a) Definición del sistema de reutilización de las aguas y características de las infraestructuras que lo componen.
- b) Localización geográfica de los puntos de entrega de las aguas depuradas y regeneradas, así como los puntos de utilización de las aguas regeneradas.
- c) Origen y caracterización de las aguas depuradas.
- d) Clase o clases de calidad de las aguas regeneradas producidas o suministradas.
- e) Volumen máximo de producción o suministro de aguas regeneradas de cada clase de calidad y usos a los que se destinan.
- f) Elementos de control y señalización del sistema de reutilización.
- g) Programa de autocontrol de la calidad del agua regenerada que incluya los informes sobre el cumplimiento de la calidad exigida desde el año 2021 o desde el inicio de la actividad en caso de ser posterior.
- h) Medidas de gestión del riesgo en caso de que la calidad del agua regenerada no sea conforme con los criterios de calidad aplicables en el punto de entrega.
- i) Declaración del solicitante manifestando que los peligros identificados y sus riesgos asociados se encuentran a un nivel adecuado de control.

4. Las entidades que actualmente realizan operaciones de producción y suministro de aguas regeneradas no incluidas en el ámbito de aplicación del Reglamento (UE) 2020/741 del Parlamento Europeo y del Consejo, de 25 de mayo de 2020, deberán solicitar la correspondiente autorización de producción o suministro de aguas regeneradas ante el organismo de cuenca antes del 31 de diciembre de 2025, en los términos previstos en el apartado 3 del artículo 109 ter del texto refundido de la Ley de Aguas.

5. Las Administraciones públicas competentes en materia de abastecimiento, saneamiento y depuración de aglomeraciones urbanas de más de 50.000 habitantes deberán presentar ante el organismo de cuenca los planes que fomenten la reutilización de aguas asociados a los usos urbanos, previstos en el apartado 2 del artículo 109 del texto refundido de la Ley de Aguas, antes del 31 de diciembre de 2028.

Disposición derogatoria única. *Derogación normativa.*

Quedan derogadas cuantas disposiciones de igual o inferior rango se opongan a lo dispuesto en el presente real decreto-ley y, en particular, el Real Decreto 1620/2007, de 7 de diciembre, por el que se establece el régimen jurídico de la reutilización de las aguas depuradas, con fecha 26 de junio de 2023. No obstante, seguirá vigente en lo que no se oponga al texto refundido de la Ley de Aguas, modificado por este real decreto-ley, y al Reglamento (UE) 2020/741 del Parlamento Europeo y del Consejo, de 25 de mayo de 2020, relativo a los requisitos mínimos para la reutilización del agua urbana depurada en usos agrarios, conforme a las instrucciones técnicas que establezca el Ministerio para la Transición Ecológica y Reto Demográfico en el ámbito de las cuencas intercomunitarias.

Disposición final primera. *Modificación del Real Decreto 486/1997, de 14 de abril, por el que se establecen las disposiciones mínimas de seguridad y salud en los lugares de trabajo.*

Con salvaguarda de su rango, el Real Decreto 486/1997, de 14 de abril, por el que se establecen las disposiciones mínimas de seguridad y salud en los lugares de trabajo, queda modificado como sigue:

Uno. Queda suprimido el apartado 5 del anexo III.

Dos. Se introduce una nueva disposición adicional, con la siguiente redacción:

«Disposición adicional única. *Condiciones ambientales en el trabajo al aire libre.*

1. Cuando se desarrollen trabajos al aire libre y en los lugares de trabajo que, por la actividad desarrollada, no puedan quedar cerrados, deberán tomarse medidas adecuadas para la protección de las personas trabajadoras frente a cualquier riesgo relacionado con fenómenos meteorológicos adversos, incluyendo temperaturas extremas.

2. Las medidas a las que se refiere el apartado anterior derivarán de la evaluación de riesgos laborales, que tomará en consideración, además de los fenómenos

mencionados, las características de la tarea que se desarrolle y las características personales o el estado biológico conocido de la persona trabajadora. En aplicación de lo previsto en esta disposición y en el artículo 23 del Real Decreto 1561/1995, de 21 de septiembre, sobre jornadas especiales de trabajo, las medidas preventivas incluirán la prohibición de desarrollar determinadas tareas durante las horas del día en las que concurren fenómenos meteorológicos adversos, en aquellos casos en que no pueda garantizarse de otro modo la debida protección de la persona trabajadora.

3. En el supuesto en el que se emita por la Agencia Estatal de Meteorología o, en su caso, el órgano autonómico correspondiente en el caso de las comunidades autónomas que cuenten con dicho servicio, un aviso de fenómenos meteorológicos adversos de nivel naranja o rojo, y las medidas preventivas anteriores no garanticen la protección de las personas trabajadoras, resultará obligatoria la adaptación de las condiciones de trabajo, incluida la reducción o modificación de las horas de desarrollo de la jornada prevista.

4. Esta disposición adicional será de aplicación a todos los lugares de trabajo, incluidos los del artículo 1.2».

Disposición final segunda. *Modificación del texto refundido de la Ley de Aguas.*

Se modifica el texto refundido de la Ley de Aguas, aprobado por el Real Decreto Legislativo 1/2001, de 20 de julio, de acuerdo con lo siguiente:

Uno. Se modifica el apartado 1 del artículo 41, que queda redactado como sigue:

«Artículo 41. *Elaboración de los planes hidrológicos de cuenca.*

1. La elaboración y propuesta de revisiones ulteriores de los planes hidrológicos de cuenca se realizarán por el organismo de cuenca correspondiente o por la Administración hidráulica competente, en las cuencas comprendidas íntegramente en el ámbito territorial de la Comunidad Autónoma. El Ministerio para la Transición Ecológica y el Reto Demográfico podrá ejecutar y financiar actuaciones que aseguren la consistencia en la elaboración de los planes hidrológicos de competencia estatal.»

Dos. Se modifica el apartado 2 del artículo 100, que queda redactado como sigue:

«Artículo 100. *Concepto.*

2. La autorización de vertido tendrá como objeto la consecución de los objetivos medioambientales establecidos en los planes hidrológicos. Dichas autorizaciones se otorgarán teniendo en cuenta las mejores técnicas disponibles y de acuerdo con las normas de calidad ambiental y los límites de emisión fijados reglamentariamente. Se establecerán condiciones de vertido más rigurosas cuando el cumplimiento de los objetivos medioambientales así lo requiera.

La autorización de vertido podrá también contemplar la calidad del agua requerida para otros usos situados aguas abajo del punto de vertido, exigiendo objetivos más rigurosos cuando, de acuerdo con lo dispuesto en el artículo 109 quinquies.1, el plan hidrológico de la demarcación determine que es necesario incentivar la reutilización de las aguas.»

Tres. Se modifica el título del capítulo III del título V, que queda redactado como sigue:

«CAPÍTULO III

De la reutilización de las aguas»

Cuatro. Se modifica el artículo 109, que queda redactado como sigue:

«Artículo 109. *La reutilización de las aguas.*

1. Se entiende por reutilización de las aguas depuradas a la utilización para un nuevo uso privativo, antes de su devolución al dominio público hidráulico o marítimo-terrestre, de las aguas que, habiendo sido utilizadas por quien las derivó, se han

sometido a un tratamiento que permite adecuar su calidad al uso al que se van a destinar. Las aguas sometidas a este tratamiento se denominan aguas regeneradas.

No tendrá la condición de vertido la reutilización efectiva de las aguas regeneradas.

En usos industriales no tendrá consideración de reutilización de aguas la recirculación de estas dentro de los procesos industriales de la propia actividad.

2. Las Administraciones públicas, como un medio para promover la economía circular y reforzar la adaptación al cambio climático, deberán impulsar la reutilización de aguas, previendo para ello los instrumentos económicos que consideren adecuados.

Las Administraciones públicas podrán conceder ayudas al concesionario de aguas regeneradas, que podrán alcanzar la totalidad de los costes adicionales asociados a la reutilización de aguas, en las situaciones que se establecen en el apartado 1 del artículo 109 quinquies.

Las Administraciones públicas competentes en materia de abastecimiento, saneamiento y depuración de aglomeraciones urbanas de más de 50.000 habitantes deberán elaborar planes que fomenten la reutilización de aguas asociados a los usos urbanos.

3. Las aguas regeneradas podrán utilizarse para aquellos usos que resulten compatibles con las previsiones contenidas en la planificación hidrológica, y siempre que se asegure un elevado nivel de protección de la salud humana, la sanidad animal y el medio ambiente.

Reglamentariamente se establecerán las condiciones básicas para la reutilización de las aguas y la calidad exigible a las aguas regeneradas para los usos autorizados.

Queda prohibida la reutilización de aguas para el consumo humano directo, salvo situaciones de declaración de catástrofe, en las que la autoridad sanitaria especificará los niveles de calidad exigidos a dichas aguas y los usos.

4. El plan hidrológico de cada demarcación hidrográfica establecerá las asignaciones y reservas de los volúmenes de agua regenerada necesarios para atender los distintos usos.»

Cinco. Se añade el artículo 109 bis, que se redacta como sigue:

«Artículo 109 bis. Régimen jurídico del uso de las aguas regeneradas.

1. El uso de las aguas regeneradas requerirá concesión administrativa o la modificación de características de una concesión existente, de acuerdo con el régimen general establecido en esta ley para el uso privativo del dominio público hidráulico.

Dentro del trámite de competencia de proyectos se notificará al primer usuario y al titular de la autorización de vertido.

El organismo de cuenca resolverá motivadamente las solicitudes presentadas, previo informe preceptivo y vinculante de las autoridades sanitarias.

2. Cuando el interesado en el uso de las aguas regeneradas sea el primer usuario y el uso al que se vaya a destinar esté reconocido en el marco de su concesión original, quedará exento de la necesidad de disponer de una nueva concesión. En tal caso, el interesado solicitará al organismo de cuenca la modificación de la concesión existente para incluir el uso de las aguas regeneradas solicitadas. El organismo de cuenca modificará la concesión original para reflejar este aspecto siempre y cuando sea compatible con el plan hidrológico y con los derechos de aprovechamiento de terceros, quedando exento del trámite de competencia de proyectos. En todo caso, el concesionario estará sometido al régimen de autorizaciones y controles previstos en los artículos 109 ter y 109 quater.

De igual forma se procederá cuando el concesionario para la primera utilización de las aguas sea una asociación de municipios o una entidad pública que los represente, y la solicitud de concesión la formule, a través de dicha entidad titular de la concesión, al menos uno de los municipios asociados o representados.

3. El concesionario será responsable del uso del agua regenerada que se le suministre, en los términos previstos en esta ley y en el Plan de gestión del riesgo de las aguas regeneradas definido en el apartado 3 del artículo 109 ter.»

Seis. Se añade el artículo 109 ter, que se redacta como sigue:

«Artículo 109 ter. *Régimen jurídico de la producción y suministro de aguas regeneradas.*

1. La producción y suministro de aguas regeneradas estarán sometidas a autorización.

Las autorizaciones serán otorgadas por el organismo de cuenca, previo informe preceptivo y vinculante de las autoridades sanitarias.

Las autorizaciones incluirán un condicionamiento basado en el Plan de gestión del riesgo de las aguas regeneradas definido en el apartado 3 y se revisarán periódicamente.

2. La autorización no exime a sus titulares de obtener otras licencias o autorizaciones preceptivas para el ejercicio de la actividad, en particular las establecidas en el artículo 84 de la Ley 7/1985, de 2 de abril, Reguladora de las Bases del Régimen Local, y en el artículo 5 del texto refundido de la Ley de prevención y control integrados de la contaminación, aprobado por el Real Decreto Legislativo 1/2016, de 16 de diciembre.

En el caso de que el solicitante no sea el titular de la autorización de vertido, se notificará a este, que tendrá preferencia para el otorgamiento de la autorización de producción o suministro de aguas regeneradas.

3. Con el fin de garantizar que las aguas regeneradas se usan y gestionan de forma segura, las partes responsables y los usuarios finales elaborarán un Plan de gestión del riesgo de las aguas regeneradas, mediante el que se coordinará el conjunto de funciones dentro del sistema de reutilización de aguas.

El Plan de gestión del riesgo de las aguas regeneradas definirá el sistema de reutilización e identificará los riesgos asociados a las funciones relacionadas con la producción, suministro y uso de las aguas regeneradas, los elementos clave para la gestión de tales riesgos y las medidas y actuaciones necesarias para mantenerlo en niveles aceptables para el medio ambiente, la salud humana y la sanidad animal. Igualmente, identificará las partes responsables y delimitará la responsabilidad que incumbe a cada una de ellas y al usuario final en el sistema de reutilización de aguas, en relación con el cumplimiento de dicho Plan.

El Plan será presentado junto a la solicitud de otorgamiento, renovación o modificación de la autorización de producción o suministro de aguas regeneradas para su valoración por el organismo de cuenca.»

Siete. Se añade el artículo 109 quater que se redacta como sigue:

«Artículo 109 quater. *Control del cumplimiento de la autorización otorgada.*

1. Las partes responsables identificadas en el sistema de reutilización y los usuarios de las aguas regeneradas deben asegurar el cumplimiento de los requisitos establecidos en la autorización o concesión otorgada y en la parte del Plan de gestión del riesgo de las aguas regeneradas que les corresponda.

2. Corresponderá al organismo de cuenca y a las autoridades sanitarias la vigilancia del control del cumplimiento de las condiciones establecidas en el Plan de gestión del riesgo de las aguas regeneradas y en las autorizaciones de producción y suministro de aguas regeneradas.

Las partes responsables deberán acreditar periódicamente el cumplimiento de las condiciones establecidas en el Plan de gestión del riesgo de las aguas regeneradas, que podrá realizarse a través de un certificado emitido por una entidad colaboradora de la Administración hidráulica, todo ello, sin perjuicio de las facultades de inspección que corresponden a los organismos de cuenca y a las autoridades sanitarias.»

Ocho. Se añade el artículo 109 quinquies que queda redactado en los siguientes términos:

«Artículo 109 quinquies. *Costes asociados a la reutilización de aguas.*

1. Los organismos de cuenca, en el marco de la planificación hidrológica, determinarán aquellas situaciones donde la sustitución, total o parcial, de una concesión de aguas de captación superficial o subterránea por aguas regeneradas contribuya a alcanzar los objetivos medioambientales de las masas de agua o a la optimización de la gestión de los recursos hídricos. En esas situaciones podrán concederse al usuario las ayudas previstas en el artículo 109.2 o la exención establecida en el artículo 114.2.

Los costes adicionales asociados a la reutilización de aguas en esas situaciones podrán ser asumidos por las Administraciones u otras entidades que resulten beneficiadas por la sustitución.

2. De acuerdo con lo establecido en el artículo 113.1, el volumen de agua que se reutilice estará exento del canon de control de vertido.»

Nueve. Se modifica el apartado 3 del artículo 113, que queda redactado en los siguientes términos:

«Artículo 113. *Canon de control de vertidos.*

3. El importe del canon de control de vertidos será el producto del volumen de vertido autorizado por el precio unitario de control de vertido. Este precio unitario se calculará multiplicando el precio básico por metro cúbico por un coeficiente de mayoración o minoración, que se establecerá reglamentariamente en función de la naturaleza, características y grado de contaminación del vertido, así como por la mayor calidad ambiental del medio físico en que se vierte.

Se descontará en el cálculo del importe del canon de control de vertidos el volumen de agua que haya sido efectivamente reutilizado durante el período impositivo.

El precio básico por metro cúbico se fija en 0,01751 euros para el agua residual urbana y en 0,04377 euros para el agua residual industrial. Estos precios básicos podrán revisarse periódicamente en las Leyes de Presupuestos Generales del Estado.

El coeficiente de mayoración del precio básico no podrá ser superior a 5.»

Diez. Se modifican los apartados 1 y 2 del artículo 114, que quedan redactados en los siguientes términos:

«Artículo 114. *Canon de regulación y tarifa de utilización del agua.*

1. Los beneficiados por las obras de regulación de las aguas superficiales o subterráneas, financiadas total o parcialmente con cargo al Estado, satisfarán un canon de regulación destinado a compensar los costes de la inversión que soporte la Administración estatal y atender los gastos de explotación y conservación de tales obras.

Los beneficiarios podrán serlo directa o indirectamente. Serán beneficiarios directos aquellos que obtienen una mejora de la garantía de suministro mediante la utilización de las obras hidráulicas de regulación. Serán beneficiarios indirectos aquellos que, provocando afecciones sobre las masas de agua superficiales y subterráneas, se benefician de los efectos de las obras hidráulicas de regulación, aunque no sean usuarios directos de las mismas.

2. Los beneficiados por otras obras hidráulicas específicas financiadas total o parcialmente a cargo del Estado, incluidas las de corrección del deterioro del dominio público hidráulico, derivado de su utilización, satisfarán por la disponibilidad o uso del agua, así como por el deterioro de su calidad, una exacción denominada "tarifa de utilización del agua", destinada a compensar los costes de inversión que soporte la Administración estatal y a atender a los gastos de explotación y conservación de tales obras. Tendrán la consideración de específicas las obras que no siendo de regulación

de aguas superficiales o subterráneas pertenezcan a alguna de las categorías enumeradas en el artículo 122.1 y 2, de esta ley, en particular se entenderán específicas las obras destinadas a la desalación, abastecimiento, saneamiento, depuración y reutilización.

En las situaciones previstas en el apartado 1 del artículo 109 quinquies, podrá eximirse al usuario que realice la sustitución por aguas regeneradas de los costes adicionales que comporte el cambio de fuente de agua suministrada, conllevando la correspondiente modificación concesional.»

Once. Se modifica el apartado 1 del artículo 124, que queda redactado como sigue:

«Artículo 124. *Competencias para la ejecución, gestión y explotación de las obras hidráulicas públicas.*

1. Son competencia de la Administración General del Estado las obras hidráulicas de interés general. La gestión de estas obras podrá realizarse directamente por los órganos competentes del Ministerio para la Transición Ecológica y el Reto Demográfico o a través de las confederaciones hidrográficas.

También podrán gestionar la construcción y explotación de estas obras, las comunidades autónomas y entidades locales en virtud de convenio específico o encomienda de gestión.»

Disposición final tercera. *Título competencial.*

1. Este real decreto-ley se dicta al amparo de lo dispuesto en el artículo 149.1.13.^a de la Constitución Española, que atribuye al Estado la competencia exclusiva del Estado en materia de bases y coordinación de la planificación general de la actividad económica.

2. De este título competencial se exceptúa:

a) El artículo 18, que se dicta al amparo de lo dispuesto en el artículo 149.1.7.^a de la Constitución Española, que atribuye al Estado la competencia exclusiva en materia de legislación laboral.

b) El artículo 19, que se dicta al amparo del artículo 149.1.17.^a de la Constitución Española que atribuye al Estado la competencia sobre régimen económico de la Seguridad Social, sin perjuicio de la ejecución de sus servicios por las comunidades autónomas.

c) Los artículos 12 y 21, la disposición adicional segunda y la disposición adicional sexta, que se dictan al amparo del artículo 149.1.14.^a de la Constitución Española, en materia de Hacienda general y Deuda del Estado.

d) Los artículos 20 y 22 a 29, las disposiciones adicionales primera y tercera, la disposición transitoria única, la disposición final segunda y los anexos, que se dictan al amparo del artículo 149.1.22.^a, 23.^a y 24.^a de la Constitución Española, que atribuyen al Estado competencia exclusiva en materia de legislación, ordenación y concesión de recursos y aprovechamientos hidráulicos cuando las aguas discurren por más de una comunidad autónoma, la legislación básica sobre protección del medio ambiente, sin perjuicio de las facultades de las comunidades autónomas de establecer normas adicionales de protección y las obras públicas de interés general o cuya realización afecte a más de una comunidad autónoma.

e) El título III, que se dicta al amparo de lo dispuesto en el artículo 149.1.21.^a de la Constitución Española, en el que se atribuye al Estado la competencia exclusiva en materia de ferrocarriles y transportes terrestres que transcurran por el territorio de más de una Comunidad Autónoma.

Disposición final cuarta. *Límites de las ayudas.*

El valor de las ayudas concedidas en aplicación de este real decreto-ley no podrá superar, en ningún caso, la diferencia entre el valor de la pérdida producida y el importe de otras ayudas o indemnizaciones declaradas compatibles o complementarias que, por los mismos conceptos, pudieran concederse por otros organismos públicos, nacionales o internacionales, o correspondieran en virtud de la existencia de pólizas de aseguramiento.

Disposición final quinta. Facultades de desarrollo.

El Gobierno y los Ministros de Agricultura, Pesca y Alimentación, Hacienda y Función Pública, Trabajo y Economía Social, Transportes, Movilidad y Agenda Urbana, para la Transición Ecológica y el Reto Demográfico, Ministro de Inclusión, Seguridad Social y Migraciones, en el ámbito de sus respectivas competencias, dictarán las disposiciones necesarias para el desarrollo y ejecución de lo establecido en el presente real decreto-ley.

Disposición final sexta. Entrada en vigor.

El presente real decreto-ley entrará en vigor el día siguiente al de su publicación en el «Boletín Oficial del Estado».

ANEXO I**Actuaciones de ejecución inmediata en las cuencas afectadas por la sequía**

Provincia	Demarcación hidrográfica	Sistema de explotación	Usuario	Título	Presupuesto (€)
Jaén.	Guadalquivir.	SRG-Giribaile.	Varios.	Adecuación desagüe de fondo presa de Giribaile para la atención de las demandas y caudales ecológicos.	500.000
Sevilla.	Guadalquivir.	SRG-Torre del Águila.	Varios.	Terminación de la estación de bombeo de recursos desde el canal del Bajo Guadalquivir al embalse de Torre del Águila y adecuación obra salida impulsión en el embalse.	2.100.000
Córdoba.	Guadalquivir.	SRG-Arenoso.	Varios.	Limpieza y adecuación del canal de alimentación de la estación de bombeo de la presa del Arenoso.	600.000
Granada.	Guadalquivir.	SRG-Negratín.	Riego.	Adecuación de la toma de la C.R. del Canal de Jabalcón en el embalse del Negratín.	125.000
Sevilla.	Guadalquivir.	SRG-CBG.	Riego.	Adecuación tomas de las comunidades de riego en el cuenco del Canal del Bajo Guadalquivir.	250.000
Granada.	Guadalquivir.	Colomera-Cubillas.	Abastecimiento.	Acondicionamiento de obra de toma C.R. de Deifontes.	63.122
Granada.	Guadalquivir.	Colomera-Cubillas.	Abastecimiento.	Batería pozos de emergencia para abastecimiento a la ETAP de El Chaparral. Fase I: sondeos de investigación.	745.782
Jaén.	Guadalquivir.	SRG-Fernandina.	Abastecimiento.	Mejoras en el embalse de La Fernandina para garantía de abastecimiento de Vilches y La Carolina.	2.500.000
Jaén.	Guadalquivir.	SRG-Fernandina.	Varios.	Pozos abastecimiento de Vilches y de La Carolina.	300.000
Córdoba.	Guadalquivir.	Bembézar-Retortillo.	Abastecimiento.	Captación en el río Genil para aportación de agua al abastecimiento del Consorcio de Aguas del Plan Écija.	1.485.730
Sevilla.	Guadalquivir.	Sevilla.	Abastecimiento.	Adecuación toma del Canal del Viar en el embalse de Melonares.	2.167.618
Sevilla.	Guadalquivir.	Sevilla.	Abastecimiento.	Incremento de la capacidad de aducción desde los sistemas del Viar/SGR.	3.953.390
Cantabria.	Ebro.	Eje del Ebro.	Abastecimiento.	Toma flotante en el embalse del Ebro que complementa la actual gestionada por ACUAES para suministro de la Autopista del Agua de Cantabria.	1.000.000
Zaragoza.	Ebro.	Sistema Yesa – Abastecimiento de Zaragoza.	Abastecimiento.	Instalación de un equipo de bombeo para suministro del embalse muerto de Yesa para el refuerzo del abastecimiento a la ciudad de Zaragoza.	600.000
Badajoz.	Guadiana.	Sistema Central.	Abastecimiento.	Actuaciones de emergencia para mantenimiento de la calidad del agua embalsada y aporte de recursos de agua subterránea a los abastecimientos dependientes de la presa de Los Molinos para mantener el suministro.	6.800.000
Cuenca.	Guadiana.	Sistema Oriental (Subsistema Alto Guadiana).	Abastecimiento.	Actuaciones de emergencia para impermeabilización del vaso del embalse de Campos del Paraíso, para abastecimiento del sistema "Llanura Manchega".	1.750.000
Córdoba.	Guadiana.	Sistema General.	Abastecimiento.	Actuaciones complementarias del trasvase de La Colada a Sierra Boyera.	600.000
Varias.	Segura.	Varios.	Varios.	Actuaciones de explotación, conservación y mantenimiento de la Batería Estratégica de Sondeos de la Confederación Hidrográfica del Segura, incluidos los programas de seguimiento ambiental derivados de la Declaración de Impacto Ambiental.	10.000.000
				TOTAL.	35.540.642

ANEXO II**Actuaciones prioritarias en las cuencas afectadas por la sequía**

Demarcación Hidrográfica del Guadalquivir:

Recuperación de la funcionalidad del Caño Guadamar para la mejora del Parque Nacional de Doñana.

Recuperación de la funcionalidad del Brazo de la Torre para la mejora del Parque Nacional de Doñana.

Conexión abastecimiento de Matalascañas desde la ETAP del Tinto (Moguer) en la Demarcación Hidrográfica Tinto, Odiel y Piedras.

Infraestructuras propias de transporte y regulación para la transferencia de recursos de 19,99 hm³ desde la Demarcación Hidrográfica de los ríos Tinto, Odiel y Piedras a la Demarcación Hidrográfica del Guadalquivir.

Mejora de los tratamientos de agua en las ETAPs de Sevilla (Sevilla y entorno, Aljarafe y Plan Écija).

Suministro de bombas de emergencia e implantación de tratamiento de ozonización para el abastecimiento del sistema de abastecimiento del Quiebrajano (Jaén y comarca).

Demarcación Hidrográfica del Segura:

Reutilización de agua desde las Estaciones Depuradoras de Aguas Residuales (EDARs) de Torrevieja y Orihuela Costa.

Demarcación Hidrográfica del Júcar:

Reutilización de agua desde las Estaciones Depuradoras de Aguas Residuales (EDARs) de Monte Orgegia y Rincón de León.

Demarcación Hidrográfica de las Cuencas Internas de Cataluña:

Construcción de la nueva Instalación Tratamiento Agua Marina (ITAM) Tordera II.

Demarcación Hidrográfica de las Cuencas Mediterráneas Andaluzas:

Desalación en la Costa del Sol y en el levante almeriense.

Información relacionada

- El Real Decreto-ley 4/2023, de 11 de mayo, ha sido convalidado por Acuerdo de la Diputación Permanente del Congreso de los Diputados, publicado por Resolución de 7 de junio de 2023. [Ref. BOE-A-2023-13661](#)